

MAUTORDNUNG FÜR DIE AUTOBAHNEN UND SCHNELLSTRASSEN ÖSTERREICHS

**Genehmigt gemäß § 14 Abs 2 Bundesstraßen-Mautgesetz 2002
sowie hinsichtlich Teil A II Mautordnung erlassen durch die Bundesministerin für
Klimaschutz, Umwelt, Energie, Mobilität, Innovation und Technologie
im Einvernehmen mit dem Bundesminister für Finanzen**

GZ: 325.009/1-I/K2-2003

zuletzt

2024.0.857.699

Gültig mit 1.1.2025

Version 82

Inhaltsverzeichnis

INHALTSVERZEICHNIS	2
PRÄAMBEL	8
TEIL A I: MAUTORDNUNG FÜR EINSPURIGE KRAFTFAHRZEUGE UND MEHRSPURIGE KRAFTFAHRZEUGE MIT EINER TECHNISCH ZULÄSSIGEN GESAMTMASSE VON NICHT MEHR ALS 3,5 TONNEN	10
1 ALLGEMEINE BESTIMMUNGEN	10
1.1 BEGRIFFSDEFINITIONEN	10
1.2 ANWENDUNGSBEREICH	10
1.3 VIGNETTENPFLICHT	11
1.3.1 Vignettenpflichtiges Straßennetz	11
1.3.2 Beschilderung	13
1.3.3 Ausnahmen von der Vignettenpflicht	14
1.4 VIGNETTENPREISE	17
1.5 DAUER DER BENÜTZUNGSBERECHTIGUNG	17
1.5.1 Jahresvignette	17
1.5.2 Zweimonatsvignette	17
1.5.3 Zehntagesvignette	18
1.5.4 Eintagesvignette	18
1.6 ERLEICHTERUNGEN	19
1.6.1 Gratisvignette für Menschen mit Behinderung	19
1.6.2 Erstattungsanspruch von bezogenen Vignetten für Menschen mit Behinderung	19
1.7 MITWIRKUNGSPFLICHTEN	20
1.8 KONTROLLE DER EINHALTUNG DER VIGNETTENPFLICHT	20
1.8.1 Kontrolle durch Mautaufsichtsorgane	20
1.8.2 Automatische Vignettenkontrolle	22
1.9 MAUTPRELLEREI	23
1.9.1 Strafbarkeit des Mautprellens	23
1.9.2 Unterbleiben der Bestrafung	23
1.9.3 Ersatzmaut	23
1.10 VERLETZUNG DER ANHALTEPFLICHT	26
1.11 DATENSCHUTZ UND DATENSICHERHEIT	26
1.12 GERICHTSSTAND UND ANWENDBARES RECHT	27
1.13 ZUSTÄNDIGKEIT UND KUNDENSERVICE (ASFINAG Service Center)	27
2 WEITERFÜHRENDE BESTIMMUNGEN BEI VERWENDUNG DER KLEBEVIGNETTE	27
2.1 VERKAUF BZW. VERTRIEB DER KLEBEVIGNETTE	27
2.2 KLEBEVIGNETTENANBRINGUNG	27
2.2.1 Art und Ort der Anbringung der Klebevignette	27
2.2.2 Zulässigkeit des bloßen Mitführens	28
2.3 FÄLLE, DIE ZUM ERSATZ EINER KLEBEVIGNETTE BERECHTIGEN	29
3 WEITERFÜHRENDE BESTIMMUNGEN BEI VERWENDUNG DER DIGITALEN VIGNETTE	30
3.1 VERFÜGBARKEIT DER DIGITALEN VIGNETTE	30
3.2 BEZUG DER DIGITALEN VIGNETTE	30
3.2.1 Bezug der Digitalen Vignette über den ASFINAG-Mautshop sowie autorisierte Online- Vertriebspartner	30
3.2.2 Bezug der Digitalen Vignette an ASFINAG-Vertriebsautomaten	32
3.2.3 Bezug der Digitalen Vignette bei ASFINAG-Mautstellen und Vertriebsstellen	33
3.2.4 Zahlungsmittel	33

3.2.5	Weitere Services	34
3.2.6	Nutzungsbedingungen	35
3.3	RÜCKTRITTSRECHT	35
3.4	BESONDERHEITEN BEI BEZUG EINER DIGITALEN VIGNETTE DURCH UNTERNEHMER	36
3.5	ÄNDERUNGSMÖGLICHKEITEN VOR BEGINN DER GÜLTIGKEIT EINER DIGITALEN VIGNETTE	36
3.6	UMREGISTRIERUNG AB BEGINN DER GÜLTIGKEIT	37
3.6.1	Umregistrierung ohne Angabe von Gründen.....	37
3.6.2	Umregistrierung in bestimmten Anlassfällen.....	38
3.6.3	Bedingte Umregistrierung im ASFINAG-Mautshop	39
3.6.4	Umregistrierung über das ASFINAG Service Center	40
3.6.5	Umregistrierung bei ASFINAG-Mautstellen und ausgewählten Vertriebsstellen	41
3.6.6	Umregistrierung der Digitalen Vignette und der Digitalen Streckenmaut.....	41

TEIL A II: MAUTORDNUNG FÜR EINSPURIGE KRAFTFAHRZEUGE UND MEHRSPURIGE KRAFTFAHRZEUGE MIT EINER TECHNISCH ZULÄSSIGEN GESAMTMASSE VON NICHT MEHR ALS 3,5 TONNEN FÜR DIE BESTEHENDEN STRECKENMAUTEN AM ÖSTERREICHISCHEN AUTOBAHNEN- UND SCHNELLSTRASSENNETZ: A 9, A 10, A 11, A 13, S 16.....

1	ALLGEMEINE BESTIMMUNGEN	43
1.1	BEGRIFFSDEFINITIONEN	43
1.2	ANWENDUNGSBEREICH	43
1.3	GERICHTSSTAND UND ANWENDBARES RECHT	44
1.4	ZUSTÄNDIGKEIT UND KUNDENSERVICE (ASFINAG Service Center)	44
2	ENTRICHTUNG DER STRECKENMAUT	45
2.1	MAUTPFLICHTIGE STRECKEN.....	45
2.1.1	Bezeichnung der Streckenmaut-Abschnitte und Mautstellen.....	45
2.1.2	Beschilderung.....	46
2.2	SPURFÜHRUNG.....	46
2.2.1	Geschlossener Spurbetrieb A 9, A 10, A 11, A 13, S 16	47
2.2.1.1	Gemischter Spurbetrieb an den Nebenmautstellen A 10 und A 13	47
2.2.2	Offener Spurbetrieb.....	48
2.2.2.1	Offener Spurbetrieb auf A 10, A 11 und S 16.....	48
2.2.2.2	Offener Spurbetrieb auf A 9	49
2.2.2.3	Offener Spurbetrieb an der Mautstelle Brenner A 13.....	49
2.2.2.4	Offener Spurbetrieb auf der S 16	50
2.2.3	Besondere Mitwirkungspflichten A 9, A 13 und S16	50
2.3	AUSNAHMEN VON DER MAUTPFLICHT.....	51
2.3.1	Permanente Ausnahmen.....	51
2.3.2	Zeitlich begrenzte Ausnahmen	52
2.3.2.1	Ausnahmen bei humanitären Hilfstransporten	52
2.3.2.2	Ausnahmen auf Ersuchen des Bundesministeriums für Inneres im Rahmen des staatlichen Krisen und- Katastrophenschutzmanagements oder der internationalen Katastrophenhilfe.....	53
3	TARIFE	53
3.1	ALLGEMEINE MAUTTARIFE	54
3.1.1	A 9 Gleinalm und A 9 Bosruck.....	54
3.1.2	A 10 Tauern/Katschberg.....	54
3.1.3	A 11 Karawanken	54
3.1.4	A 13 Brenner.....	54
3.1.5	S 16 Arlberg Straßentunnel	55
3.2	TARIFARTEN	55
3.2.1	Einzelfahrt.....	55
3.2.2	Jahreskarte	55

3.2.3	Mehrfahrtenkarte	55
3.2.4	Mehrfahrtenkarte für Pendler	55
3.2.5	Mehrfahrtenkarte für Menschen mit Behinderung	56
3.2.6	Mehrfahrtenkarte für Menschen mit Behinderung auf der A 13	56
3.2.7	A 13 Mehrfahrtenkarte für Anrainer	57
3.2.8	14-Fahrten-Monatskarte auf der A 11	57
3.3	VERLUST VON KRAFTFAHRZEUGKENNZEICHENGEBUNDENEN KARTEN	57
4	MÖGLICHKEITEN ZUR ENTRICHTUNG	57
4.1	BEZAHLUNG VOR ORT AN DER ASFINAG-MAUTSTELLE	57
4.2	BEZUG IM VORVERKAUF	58
4.2.1	Bezug über den ASFINAG-Mautshop und autorisierte Online-Vertriebspartner: Bezahlung im Voraus – Pre-Pay	58
4.2.2	Vorab-Registrierung im ASFINAG-Mautshop und bei autorisierten Online-Vertriebspartnern: Bezahlung im Nachhinein – Digitale Streckenmaut FLEX	58
4.2.3	Bezug an ASFINAG-Vertriebsautomaten	59
4.2.4	Bezug an Vertriebsstellen	60
4.2.5	Zahlungsmittel	60
4.3	WEITERE SERVICES („Mein Konto“)	60
4.3.1	Allgemeine Services	60
4.3.2	Digitales Abo im persönlichen Benutzerkonto („Mein Konto“)	60
4.3.3	Bezahlung von Einzelfahrten im Nachhinein (Digitale Streckenmaut FLEX) im persönlichen Benutzerkonto („Mein Konto“)	61
4.4	Nutzungsbedingungen	61
4.5	RÜCKTRITTSRECHT	62
4.6	BESONDERE BESTIMMUNGEN FÜR UNTERNEHMER	62
4.7	ÄNDERUNGSMÖGLICHKEITEN	62
4.8	UMREGISTRIERUNG AB BEGINN DER GÜLTIGKEIT	63
4.8.1	Umregistrierung ohne Angabe von Gründen	63
4.8.2	Umregistrierung in bestimmten Anlassfällen	64
4.8.3	Allgemeine Bestimmungen zur Umregistrierung	65
4.8.4	Umregistrierung der Digitalen Vignette und der Digitalen Streckenmaut	66
5	DATENSCHUTZ UND DATENSICHERHEIT	66
6	KONTROLLE DER ORDNUNGSGEMÄSSEN ENTRICHTUNG DER STRECKENMAUT	67
6.1	MAUTAUF SICHTSORGANE	67
6.2	EINZUG VON KRAFTFAHRZEUGKENNZEICHENGEBUNDENEN KARTEN	68
7	MAUTPRELLEREI	68
7.1	STRAFBARKEIT DER MAUTPRELLEREI UND DES VERSTOßES GEGEN EIN NACH DER STVO VERORDNETES FAHRVERBOT	68
7.2	UNTERBLEIBEN DER BESTRAFUNG	69
7.3	ERSATZMAUT	69
7.3.1	Art der Begleichung	69
7.3.1.1	Aufforderung durch Mautaufsichtsorgane	70
7.3.1.2	Aufforderungsverfahren im Nachhinein	70
7.3.2	Höhe der Ersatzmaut	70
7.3.3	Weiterfahrt	71
7.3.4	Begleichung der Ersatzmaut	72
8	VERLETZUNG DER ANHALTEPFLICHT	72

TEIL B: MAUTORDNUNG FÜR MEHRSPURIGE KRAFTFAHRZEUGE MIT EINER TECHNISCH ZULÄSSIGEN GESAMTMASSE VON MEHR ALS 3,5 TONNEN.....	73
1 ALLGEMEINES	73
2 ANWENDUNGSBEREICH	74
3 MAUTPFLICHT.....	74
3.1 Mautpflichtiges Straßennetz.....	74
3.1.1 Bereiche mit bestehenden Streckenmauten.....	75
3.1.2 Mautpflicht in Baustellenbereichen.....	77
3.1.3 Befristete Zu- und Abfahrten gemäß § 26 Abs 2 Bundesstraßengesetz	77
3.2 Beschilderung.....	78
3.3 Ausnahmen von der Mautpflicht.....	78
3.3.1 Permanente Ausnahmen.....	78
3.3.2 Zeitlich begrenzte Ausnahmen	80
3.3.3 Besondere Ausnahmen	81
3.4 Erleichterungen für Menschen mit Behinderung	82
4 MAUTTARIFE	82
5 ANMELDUNG ZUM UND ABMELDUNG VOM MAUTSYSTEM.....	85
5.1 Allgemeines.....	85
5.2 Deklaration tarifrelevanter Merkmale (CO ₂ -Emissionsklasse, EURO-Emissionsklasse, Eigenschaft des Kraftfahrzeuges als Omnibus).....	85
5.2.1 Deklaration der CO ₂ -Emissionsklasse.....	87
5.2.2 Deklaration der EURO-Emissionsklasse	89
5.2.3 Deklaration der Eigenschaft des Kraftfahrzeuges als Omnibus	89
5.2.4 Nachweisführung und -prüfung tarifrelevanter Merkmale (CO ₂ -Emissionsklasse, EURO-Emissionsklasse, Eigenschaft des Kraftfahrzeuges als Omnibus).....	90
5.2.5 Dokumente, die zum Nachweis tarifrelevanter Merkmale (CO ₂ -Emissionsklasse, EURO-Emissionsklasse, Eigenschaft des Kraftfahrzeuges als Omnibus) geeignet sind	95
5.2.6 Erneute Deklaration tarifrelevanter Merkmale	96
5.3 GO-Vertriebsstellen	97
5.4 Bearbeitungsentgelt.....	97
5.5 Zahlungsverfahren	98
5.5.1 Allgemeines.....	98
5.5.2 Zum Post-Pay-Verfahren	98
5.5.3 Zum Pre-Pay-Verfahren.....	98
5.6 Datenspeicherung	99
5.6.1 Allgemeines.....	99
5.6.2 Verpflichtung zur umgehenden Bekanntgabe von Änderungen der gemäß Punkt 5.6.1 zu speichernden Daten	99
5.6.3 Verkauf von Kraftfahrzeugen	100
5.6.4 Vermietung von Kraftfahrzeugen.....	102
5.6.5 Wechselkennzeichen	103
5.6.6 Probe- und Überstellungsfahrten	104
5.7 Bestimmungen zur GO-Box.....	108
5.7.1 Allgemeines.....	108
5.7.2 Gültigkeitsdauer der GO-Box, Garantie, Austausch, Kostentragung und Rückruf.....	108
5.7.3 Diebstahl, Verlust und Sperre der GO-Box.....	110
5.7.4 Abmeldung, Rückgabe und Verfall von Mautguthaben	110
5.7.5 Transport von GO-Boxen ohne Bestehen einer Mautpflicht.....	112
6 EINZELLEISTUNGSINFORMATION UND SAMMELRECHNUNG	112
6.1 Einzelleistungsinformationen.....	112
6.2 Sammelrechnung.....	112

7	NACHENTRICHTUNG DER MAUT	112
7.1	Nachzahlung bei GO-Vertriebsstellen / Mautaufsichtsorganen	112
7.2	Zentrale Nachzahlung bei Verwendung einer falschen Kategorie oder falschen Tarifgruppe.. 114	
7.3	Nachverrechnung	115
8	PFLICHTEN DER KRAFTFAHRZEUGLENKER	115
8.1	Ordnungsgemäße Anbringung der GO-Box.....	115
8.2	Ordnungsgemäße Bedienung der GO-Box	117
8.2.1	Beispielhafte Darstellung der GO-Box	117
8.2.2	Deklaration und Einstellung der Kategorie (ausgenommen bei Omnibussen sowie bei Wohnmobilen)	117
8.2.3	Deklaration und Einstellung der Kategorie bei Omnibussen und Wohnmobilen.....	118
8.2.4	Überprüfung der Funktionstüchtigkeit der GO-Box.....	118
9	ÜBERWACHUNG DER EINHALTUNG DER MAUTPFLICHT	122
9.1	Mautaufsichtsorgane und deren Befugnisse	122
9.2	Ausweise der Mautaufsichtsorgane	123
9.3	Kontrollfahrzeuge der Mautaufsichtsorgane	123
10	MAUTPRELLEREI	124
10.1	Strafbarkeit des Mautprellens.....	124
10.2	Unterbleiben der Bestrafung	124
10.3	Ersatzmaut.....	125
10.3.1	Art der Begleichung.....	125
10.3.2	Höhe der Ersatzmaut	126
10.3.3	Einleitung eines Verwaltungsstrafverfahrens	126
11	DATENSCHUTZ UND DATENSICHERHEIT.....	127
12	VERLETZUNG DER ANHALTEPFLICHT	127
13	GERICHTSSTAND UND ANWENDBARES RECHT	127
14	ZUSTÄNDIGKEIT UND KUNDENSERVICE (ASFINAG SERVICE CENTER)	127
TEIL C: INTEROPERABILITÄT		128
1	ZULASSUNG VON FAHRZEUGGERÄTEN DES SCHWEIZER LSVA-MAUTSYSTEMS.....	128
1.1	Allgemeines.....	128
1.2	Bestimmungen zum Fahrzeuggerät.....	129
1.3	Anmeldung.....	129
1.4	Deklaration tarifrelevanter Merkmale und Datenänderung.....	129
1.5	Datenaustausch.....	130
1.6	Pflichten der Kraftfahrzeuglenker	130
1.6.1	Ordnungsgemäße Anbringung und Bedienung des Fahrzeuggerätes sowie Einstellung der Kategorie am Fahrzeuggerät.....	130
1.6.2	Überprüfung der Funktionstüchtigkeit des Fahrzeuggerätes	130
1.7	Signalisierungen des Fahrzeuggerätes.....	131
1.8	Abmeldung.....	131
2	ZWEI-VERTRAGS-INTEROPERABILITÄT MIT DEUTSCHLAND („TOLL2GO“).....	131
2.1	Allgemeines.....	131
2.2	Voraussetzung für die Nutzung des Dienstes in Österreich	132
2.3	Anmeldung.....	132
2.3.1	Erstanmeldung	132
2.3.2	Umstieg von einer österreichischen GO-Box auf die TC-OBU.....	134
2.3.3	Deklaration tarifrelevanter Merkmale (CO ₂ -Emissionsklasse, EURO-Emissionsklasse)	135
2.3.4	Fahrzeugdeklaration	136
2.4	Ablehnungsrecht	137

2.5	Datenspeicherung / Datenaustausch	137
2.6	Datenänderungen.....	138
2.7	Verkauf und Vermietung von Kraftfahrzeugen.....	138
2.8	Bestimmungen zur TC-OBU	139
2.9	GO-Vertriebsstellen	139
2.10	Abmeldung der TC-OBU	140
2.11	Nachrichtung der Maut	140
2.12	Pflichten der Kraftfahrzeuglenker	141
2.12.1	Ordnungsgemäße Anbringung und Bedienung der TC-OBU sowie Einstellung der Kategorie auf der TC-OBU	141
2.12.2	Überprüfung der Funktionstüchtigkeit der TC-OBU.....	141
2.12.3	Signaltöne der TC-OBU	141
3	ZULASSUNG VON FAHRZEUGGERÄTEN, DIE IM ZUGE DES EUROPEAN ELECTRONIC TOLL SERVICE („EETS“) FÜR DIE MAUTENTRICHTUNG IN ÖSTERREICH FREIGESCHALTET SIND	143
3.1	European Electronic Toll Service (EETS)	143
3.2	Bestimmungen zum Fahrzeuggerät (EETS-OBU)	143
3.3	Anmeldung und Abmeldung zum EETS.....	143
3.4	Datenspeicherung / Datenaustausch	144
3.4.1	Ordnungsgemäße Mautentrichtung mit der EETS-OBU	144
3.4.2	Nicht-ordnungsgemäße Mautentrichtung mit der EETS-OBU.....	144
3.5	Mitwirkungspflichten.....	145
3.5.1	Fahrzeugdeklaration	145
3.5.2	Anbringung und Bedienung der EETS-OBU.....	145
3.5.3	Deklaration und Einstellung der Kategorie	145
3.5.4	Überprüfung der Funktionstüchtigkeit der EETS-OBU	146
3.5.5	Signaltöne der EETS-OBU	146
3.6	Nachrichtung der Maut	147
3.7	Zuständigkeiten und Services.....	147
3.7.1	EETS-Anbieter (EA)	147
3.7.2	GO-Vertriebsstellen	148
3.7.3	ASFINAG Service Center	148
3.7.4	Besonderheiten	148
3.8	Verwendung der österreichischen GO-Box.....	148

PRÄAMBEL

Mit dem aufgrund des ASFINAG-Ermächtigungsgesetzes 1997, BGBl I Nr. 113/1997, abgeschlossenen Fruchtgenussvertrag wurde der Autobahnen- und Schnellstraßen-Finanzierungs-Aktiengesellschaft (ASFINAG) das Fruchtgenussrecht an allen Autobahnen und Schnellstraßen in Österreich übertragen. Die ASFINAG hat somit das Recht, an allen dem Fruchtgenussrecht unterliegenden Bundesstraßen und Bundesstraßenabschnitten in Österreich von sämtlichen Nutzern Maut einzuheben. Die ASFINAG ist eine auf Grund des ASFINAG-Gesetzes, BGBl Nr. 591/1982, eingerichtete Aktiengesellschaft, deren Aktien zur Gänze im Eigentum der Republik Österreich stehen.

Verweise auf Bundesgesetze beziehen sich – sofern nichts anderes angeführt wird – auf das jeweilige Bundesgesetz in der jeweils gültigen Fassung.

1. Gemäß den Bestimmungen des Bundesstraßen-Mautgesetzes 2002 (BStMG), BGBl I Nr. 109/2002, ist die ASFINAG berechtigt, **auf allen Autobahnen und Schnellstraßen** von den Benützern dieser Straßen, abhängig von der technisch zulässigen Gesamtmasse eines Kraftfahrzeuges, eine zeitabhängige Maut oder eine fahrleistungsabhängige Maut einzuheben. Mautpflicht besteht auch hinsichtlich all jener Flächen, die Bestandteile von Bundesstraßen im Sinne des § 3 des Bundesstraßengesetzes 1971 (BStG) sind.

Gemäß § 14 Abs 1 BStMG hat die ASFINAG Bestimmungen über die Benützung mautpflichtiger Autobahnen und Schnellstraßen in einer Mautordnung festzulegen. Die vorliegende Mautordnung enthält

- allgemeine Bestimmungen für die Entrichtung der **zeitabhängigen Maut** für Kraftfahrzeuge, deren technisch zulässige Gesamtmasse **nicht mehr als 3,5 Tonnen** beträgt (Teil A I), wobei die Einhebung bzw. die Durchführung der damit zusammenhängenden operativen Aufgaben (Service-Center für den Bereich Vignette, Vignettenproduktion, Vignettenvertrieb etc.) durch die ASFINAG Maut Service GmbH, Alpenstraße 99, 5020 Salzburg, Österreich bzw. durch die ASFINAG Service GmbH, Traunuferstraße 9, 4052 Ansfelden, Österreich und die ASFINAG Alpenstraße GmbH, Rennweg 10 A, 6020 Innsbruck, Österreich im Namen und auf Rechnung der ASFINAG erfolgt, sowie
- allgemeine Bestimmungen für die Entrichtung der **fahrleistungsabhängigen Maut** für Kraftfahrzeuge, deren technisch zulässige Gesamtmasse **mehr als 3,5 Tonnen** beträgt (Teil B und C), wobei das vollelektronische Mautsystem zur Einhebung der fahrleistungsabhängigen Maut durch die ASFINAG Maut Service GmbH, Alpenstraße 99, 5020 Salzburg, Österreich betrieben wird bzw. die Durchführung der damit zusammenhängenden operativen Aufgaben durch die ASFINAG Maut Service GmbH, Alpenstraße 99, 5020 Salzburg, Österreich bzw. durch die ASFINAG Service GmbH, Traunuferstraße 9, 4052 Ansfelden, Österreich und die ASFINAG Alpenstraße GmbH, Rennweg 10 A, 6020 Innsbruck, Österreich im Namen und auf Rechnung der ASFINAG erfolgt.

2. Durch Erlass der Bundesministerin für Klimaschutz, Umwelt, Energie, Mobilität, Innovation und Technologie im Einvernehmen mit dem Bundesminister für Finanzen gegenüber der ASFINAG werden die allgemeinen Bestimmungen und Mautentgelte hinsichtlich der Streckenmaut zu den Streckenmaut-Abschnitten der A 9, A 10, A 11, A 13 und S 16 erlassen. Die in § 32 BStMG angeführten gesetzlichen Grundlagen für die Einhebung von **Streckenmaut** werden im Folgenden nach Streckenmaut-Abschnitten dargestellt:

A 9 Pyhrn Autobahn: Streckenmaut wird zwischen der Anschlussstelle Spital am Pyhrn und der Anschlussstelle Arding (Bosrucktunnel) sowie zwischen dem Knoten St. Michael und der Anschlussstelle Übelbach (Gleinalmtunnel) eingehoben. Die Ermächtigung zur Einhebung eines Entgelts ist in § 2 Abs 1 Pyhrn Autobahn-Finanzierungsgesetz, BGBl Nr. 479/1971, geregelt.

A 10 Tauern Autobahn: Streckenmaut wird zwischen der Anschlussstelle Flachau und der Anschlussstelle Rennweg am Katschberg eingehoben. Die bemaute Strecke beinhaltet den Tauern- und den Katschbergtunnel. Die Ermächtigung zur Einhebung eines Entgelts ist in § 2 Abs 1 Tauernautobahn-Finanzierungsgesetz, BGBl Nr. 115/1969, geregelt.

A 11 Karawanken Autobahn: Streckenmaut wird zwischen der Anschlussstelle St. Jakob im Rosental und der Staatsgrenze zu Slowenien (Karawankentunnel) eingehoben. Die Ermächtigung zur Einhebung eines Entgelts ist in Artikel 12 des Staatsvertrages über den Karawankentunnel (BGBl. 441/1978) und in § 2 des Karawanken Autobahn-Finanzierungsgesetzes, BGBl Nr. 442/1978, geregelt.

A 13 Brenner Autobahn: Streckenmaut wird zwischen dem Knoten Innsbruck-Amras bzw. Innsbruck-Wilten und der Staatsgrenze zu Italien am Brennerpass eingehoben. Die Ermächtigung zur Einhebung eines Entgelts ist in § 1 Abs 1 des Bundesgesetzes betreffend die Finanzierung der Autobahn Innsbruck-Brenner, BGBl Nr. 135/1964, geregelt.

S 16 Arlberg Schnellstraße: Streckenmaut wird zwischen den Anschlussstellen St. Anton am Arlberg und Langen am Arlberg eingehoben. Die bemaute Strecke beinhaltet den Arlbergtunnel. Die Ermächtigung ist in § 2 Abs 1 Arlberg Schnellstraße-Finanzierungsgesetz, BGBl Nr. 113/1973, geregelt.

Die Streckenmaut wird durch die ASFINAG Maut Service GmbH, Alpenstraße 99, 5020 Salzburg, Österreich im Namen und auf Rechnung der ASFINAG eingehoben.

Die Einhebung der Streckenmaut für Kraftfahrzeuge mit einer technisch zulässigen Gesamtmasse von nicht mehr als 3,5 Tonnen ist in Teil A II dieser Mautordnung geregelt.

3. Teil A I, Teil B und Teil C dieser Mautordnung wurden gemäß § 14 Abs 2 BStMG von der Bundesministerin für Klimaschutz, Umwelt, Energie, Mobilität, Innovation und Technologie im Einvernehmen mit dem Bundesminister für Finanzen genehmigt.

Teil A II dieser Mautordnung wurde von der Bundesministerin für Klimaschutz, Umwelt, Energie, Mobilität, Innovation und Technologie im Einvernehmen mit dem Bundesminister für Finanzen gegenüber der ASFINAG erlassen.

Soweit sich die im Folgenden verwendeten Bezeichnungen auf natürliche Personen beziehen, gilt die gewählte Form für alle Geschlechter.

TEIL A I: MAUTORDNUNG FÜR EINSPURIGE KRAFTFAHRZEUGE UND MEHRSPURIGE KRAFTFAHRZEUGE MIT EINER TECHNISCH ZULÄSSIGEN GESAMTMASSE VON NICHT MEHR ALS 3,5 TONNEN

1 ALLGEMEINE BESTIMMUNGEN

1.1 BEGRIFFSDEFINITIONEN

- **Vignette:** Der Begriff „Vignette“ umfasst sowohl die Klebevignette als auch die Digitale Vignette.
- **Gültige Vignette:** Die Maut ist dann ordnungsgemäß entrichtet, wenn für den Zeitraum der Nutzung des mautpflichtigen Straßennetzes entweder eine (der Fahrzeugart entsprechende) gültige Klebevignette ordnungsgemäß am Kraftfahrzeug angebracht ist (Ausnahme siehe Punkt 2.2.2) oder für das Kraftfahrzeugkennzeichen (entsprechend der Fahrzeugart) eine gültige Digitale Vignette ordnungsgemäß im Mautsystem registriert ist.
- **Bestellbestätigung:** Hierbei handelt es sich um ein Dokument, welches beim Erwerb einer Digitalen Vignette (Registrierung im Mautsystem) ausgestellt wird. Dieses Dokument enthält insbesondere Daten zum registrierten Kraftfahrzeugkennzeichen, zur Fahrzeugart und zum Gültigkeitszeitraum, sowie die Produkt-ID, die der eindeutigen Identifizierung der Digitalen Vignette dient.
- **Quittungsallonge:** unterer Abschnitt (Trägerfolie) einer Klebevignette
- **Vignettenart:** fahrzeugbezogene Unterscheidung zwischen Vignetten für einspurige und Vignetten für mehrspurige Kraftfahrzeuge mit einer technisch zulässiger Gesamtmasse von nicht mehr als 3,5 t
- **Vignettenevidenz:** Dabei handelt es sich um ein öffentliches Register, über das jede Person kostenlos durch Eingabe eines Kfz-Kennzeichens abfragen kann, für welchen Zeitraum eine Digitale Vignette oder über eine Digitale Streckenmaut registriert ist. Die Vignettenevidenz ist auf <https://evidenz.asfinag.at/> zu finden.
- **Fahrzeugart:** Unterscheidung zwischen einspurigen und mehrspurigen Kraftfahrzeugen mit einer technisch zulässigen Gesamtmasse von nicht mehr als 3,5 t
- **Digitales Abo:** Beim Digitalen Abo handelt es sich um einen unbefristeten Bezug von Digitalen Jahresvignetten bzw. Mehrfahrtenkarten analog einem Abonnementvertrag.

1.2 ANWENDUNGSBEREICH

Die Mautordnung Teil A I gilt für einspurige Kraftfahrzeuge und mehrspurige Kraftfahrzeuge mit einer technisch zulässigen Gesamtmasse von nicht mehr als 3,5 t. Diese unterliegen der zeitabhängigen Maut (Vignette).

Verweise auf die jeweiligen Punkte in diesem Teil A I der Mautordnung beziehen sich – sofern nicht anders gekennzeichnet – immer auf diesen Teil A I der Mautordnung.

Gemäß § 10 Abs 3 letzter Satz BStMG gelten Kraftfahrzeuge mit drei Rädern als einspurige Kraftfahrzeuge.

Für Anhänger, die von mehrspurigen Kraftfahrzeugen mit einer technisch zulässigen Gesamtmasse von nicht mehr als 3,5 t gezogen werden, sowie für Beiwagen einspuriger Kraftfahrzeuge ist keine zeitabhängige Maut zu entrichten.

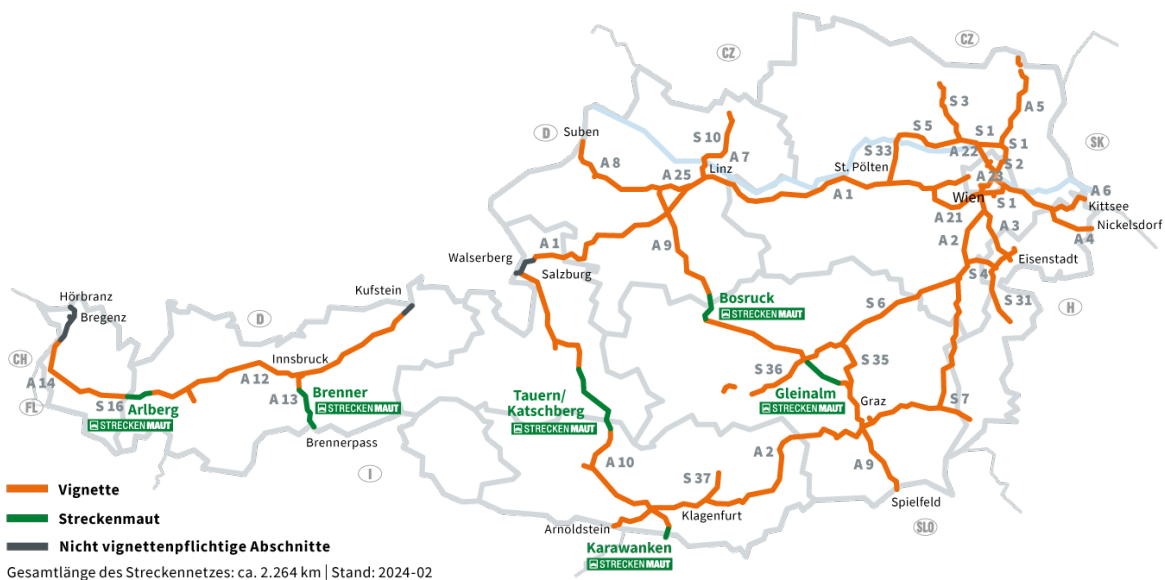
Mehrspurige Kraftfahrzeuge, die noch nie zum Verkehr zugelassen waren und Probefahrt- oder Überstellungskennzeichen führen, unterliegen der zeitabhängigen Maut, sofern ihr Eigengewicht nicht mehr als 3,5 t beträgt. Bei Fahrten mit Probefahrt- oder Überstellungskennzeichen ist eine Kopie des Typenscheines bzw. eine Bestätigung des Erzeugers oder dessen gemäß § 29 Abs 2 KFG Bevollmächtigten über das Eigengewicht des Kraftfahrzeuges mitzuführen, die bei Aufforderung den Mautaufsichtsorganen vorzuweisen ist. Wird aufgrund dieses Verlangens kein ordnungsgemäßer Nachweis erbracht, gilt das kontrollierte mehrspurige Kraftfahrzeug als ein Kraftfahrzeug mit einem Eigengewicht von mehr als 3,5 t.

Gemäß § 33 Abs 18 Z 8 BStMG gelten Kraftfahrzeuge, die zum Zeitpunkt der Benützung des mautpflichtigen Straßennetzes ein höchstes zulässiges Gesamtgewicht von nicht mehr als 3,5 t aufweisen, bereits vor dem 1.12.2023 erstmals zum Verkehr zugelassen worden sind und bei denen das höchste zulässige Gesamtgewicht vor dem 1.12.2023 mit nicht mehr als 3,5 t festgelegt worden ist, bis zum 31.1.2029 als Fahrzeuge mit einer technisch zulässigen Gesamtmasse von nicht mehr als 3,5 t und unterliegen somit der zeitabhängigen Maut.

1.3 VIGNETTENPFLICHT

1.3.1 Vignettenpflichtiges Straßennetz

Die Benützung der Autobahnen und Schnellstraßen mit mautpflichtigen Kraftfahrzeugen, sofern keine Ausnahmen bestehen, unterliegt einer zeitabhängigen Maut:



Grafik 1

Ausschnitt Wien:



Grafik 2

Bei Erweiterungen des mautpflichtigen Straßennetzes werden die hinzugekommenen Mautabschnitte in den Anhängen 4 zur Mautordnung (Mautabschnittstarife) festgehalten. Mit Inkrafttreten der in diesen Anhängen zu veröffentlichenden Erweiterungen unterliegen die neuen Mautabschnitte auch der zeitabhängigen Maut.

Nachfolgende Autobahn- und Schnellstraßenabschnitte sind von der Entrichtung einer zeitabhängigen Maut ausgenommen (§ 13 Abs 1a iVm § 33 Abs 15 BStMG):

- A 1 Westautobahn zwischen der Staatsgrenze zu Deutschland am Walserberg und der Anschlussstelle Salzburg Nord
- A 12 Inntalautobahn zwischen der Staatsgrenze zu Deutschland bei Kufstein und der Anschlussstelle Kufstein-Süd
- A 14 Rheintal/Walgau Autobahn zwischen der Staatsgrenze zu Deutschland bei Hörbranz und der Anschlussstelle Hohenems

Die A 26 Linzer Autobahn (derzeit im Bau) unterliegt der Vignettenpflicht erst mit Ablauf jenes Tages, an dem ihr Anschluss an die A 7 Mühlkreis Autobahn über den Knoten Linz-Hummelhof für den Verkehr freigegeben wurde.

Nachfolgende Autobahn- und Schnellstraßenabschnitte sind gemäß § 10 Abs 2 BStMG von der Entrichtung einer zeitabhängigen Maut ausgenommen und unterliegen den Bestimmungen zur Streckenmaut (Streckenmaut-Abschnitte, siehe Mautordnung Teil A II):

- A 9 Pyhrn Autobahn zwischen den Anschlussstellen Spital am Pyhrn und Ardning (Bosrucktunnel) sowie zwischen dem Knoten St. Michael und der Anschlussstelle Übelbach (Gleinalmtunnel)
- A 10 Tauern Autobahn zwischen den Anschlussstellen Flachau und Rennweg am Katschberg (Tauern- und Katschbergtunnel)
- A 11 Karawanken Autobahn zwischen der Anschlussstelle St. Jakob im Rosental und der Staatsgrenze zu Slowenien (Karawankentunnel)
- A 13 Brenner Autobahn

- S 16 Arlberg Schnellstraße zwischen den Anschlussstellen St. Anton am Arlberg und Langen am Arlberg

Folgende Autobahn- oder Schnellstraßenabschnitte sind gemäß der Verordnung der Bundesministerin für Verkehr, Innovation und Technologie über die Ausnahme von Bundesstraßenstrecken von der Mautpflicht (Mautstreckenausnahmenverordnung 2010) von der Pflicht der Entrichtung einer zeitabhängigen Maut ausgenommen:

- S 5 Stockerauer Schnellstraße zwischen dem Knoten Jettsdorf (S 33) und der Anschlussstelle Krems Mitte (Landesstraße B 3, Landesstraße B 37)

1.3.2 Beschilderung

Über die Mautpflicht wird an allen Grenzübergängen auf Bundes- und Landesstraßen mit Kraftfahrzeugverkehr durch Hinweisschilder informiert (Grafik 3a, Grafik 3b):



Grafik 3a*



Grafik 3b*

Zusätzlich wird auch an allen Auffahrten zum mautpflichtigen Straßennetz durch Hinweisschilder über die Mautpflicht informiert (Grafik 4):



Grafik 4*

* Für Kraftfahrzeuge mit einer technisch zulässigen Gesamtmasse von nicht mehr als 3,5 t gilt Vignettenpflicht, „GO“ zeigt die Mautpflicht für Kraftfahrzeuge mit einer technisch zulässigen Gesamtmasse von mehr als 3,5 t an (GO-Maut-Pflicht, siehe Mautordnung Teil B)

Ausnahmen von der Vignettenpflicht gemäß § 13 Abs 1a und 1b BStMG werden durch Zusatzschilder an den Grenzübergängen und Auffahrten im Bereich der betroffenen Abschnitte angezeigt (siehe Grafik 5 am Beispiel der A 14):



Grafik 5*

1.3.3 Ausnahmen von der Vignettenpflicht

1.3.3.1 Permanente Ausnahmen

Folgende Kraftfahrzeuge sind permanent von der Vignettenpflicht ausgenommen:

- Kraftfahrzeuge, an denen gemäß § 20 Abs 1 Z 4 und Abs 5 Kraftfahrgesetz 1967 (im Folgenden kurz „KFG“) Scheinwerfer oder Warnleuchten mit blauem Licht sichtbar angebracht sind. Im Fall von Kraftfahrzeugen gemäß § 20 Abs 5 KFG besteht eine Ausnahme von der Vignettenpflicht nur für die Dauer der Verwendung des Scheinwerfers oder der Warnleuchte mit blauem Licht und wenn bei der Verwendung den gemäß § 20 Abs 6 KFG erteilten Auflagen und Bedingungen entsprochen wird. Bei der Rückfahrt von einem Einsatz, bei dem Scheinwerfer oder Warnleuchten mit blauem Licht verwendet wurden, sind diese Fahrzeuge ebenfalls von der Vignettenpflicht ausgenommen.
- Kraftfahrzeuge, an denen gemäß § 20 Abs 5 KFG Scheinwerfer oder Warnleuchten mit blauem Licht sichtbar angebracht sind und die auf gemeinnützige Einrichtungen, deren Aufgaben durch überwiegend ehrenamtlich tätige Mitglieder oder Mitarbeiter besorgt werden, zugelassen sind. Einer Zulassung ist die regelmäßige Verwendung von Kraftfahrzeugen für Zwecke dieser Einrichtungen (oder einer in § 20 Abs 1 Z 4 KFG genannten Einrichtung) gleichzuhalten, wenn an den Kraftfahrzeugen gemäß § 20 Abs 5 KFG Scheinwerfer oder Warnleuchten mit blauem Licht sichtbar angebracht sind. Die jeweilige Einrichtung hat die Ausnahme von der Vignettenpflicht bei der ASFINAG jährlich bis zum 30. September für das Folgejahr schriftlich zu beantragen und dabei durch entsprechende Nachweise zu belegen, dass die in dieser Bestimmung festgelegten Voraussetzungen erfüllt sind und für welche Kraftfahrzeuge die Ausnahme beantragt wird.
- Kraftfahrzeuge von Feuerwehrverbänden, an denen gemäß § 20 Abs 5 KFG Scheinwerfer oder Warnleuchten mit blauem Licht sichtbar angebracht sind
- Heeresfahrzeuge (§ 2 Abs 1 Z 38 KFG 1967)
- Kraftfahrzeuge, die im Rahmen des Übereinkommens zwischen den Vertragsstaaten des Nordatlantikvertrags und den anderen an der Partnerschaft für den Frieden teilnehmenden Staaten über die Rechtsstellung ihrer Truppen („PfP-SOFA“) eingesetzt werden. Werden bei

diesen Fahrten nicht militärische Kraftfahrzeuge eingesetzt, unterliegen diese Kraftfahrzeuge vorläufig der Vignettenpflicht. Die im Zuge dieser Fahrten bezahlte Maut wird von der ASFINAG spesenfrei erstattet. Der Antrag auf Erstattung ist von der jeweils zuständigen staatlichen Behörde nach Abschluss der Fahrten unter Vorlage der entsprechenden Nachweise direkt an die ASFINAG Maut Service GmbH (siehe Anhang 6a) zu richten.

- Kraftfahrzeuge, die in Durchführung von Maßnahmen der Friedenssicherung im Rahmen einer internationalen Organisation, der Organisation für Sicherheit und Zusammenarbeit in Europa oder der Europäischen Union auf Grund eines Beschlusses im Rahmen der gemeinsamen Außen- und Sicherheitspolitik eingesetzt werden. Werden bei diesen Fahrten nicht militärische Kraftfahrzeuge eingesetzt, unterliegen diese Kraftfahrzeuge vorläufig der Vignettenpflicht. Die im Zuge dieser Fahrten bezahlte Maut wird von der ASFINAG spesenfrei erstattet. Der Antrag auf Erstattung ist von der jeweils zuständigen staatlichen Behörde nach Abschluss der Fahrten unter Vorlage der entsprechenden Nachweise direkt an die ASFINAG Maut Service GmbH (siehe Anhang 6a) zu richten.
- Kraftfahrzeuge des öffentlichen Sicherheitsdienstes, der Finanzverwaltung, der Justizwache, ausländischer Sicherheitsbehörden gemäß § 2 Abs 3 des Polizeikooperationsgesetzes, sowie ausländischer Zoll- und Justizbehörden. Beschlagnahmte Kraftfahrzeuge, mit denen das mautpflichtige Straßennetz benutzt wird und an denen ein amtliches Kraftfahrzeugkennzeichen der Finanzverwaltung angebracht wurde, unterliegen nicht der Vignettenpflicht.
- Kraftfahrzeuge eines öffentlichen ausländischen Hilfsdienstes, einer ausländischen Feuerwehr oder eines ausländischen Rettungsdienstes. Für diese Kraftfahrzeuge besteht nur dann eine Ausnahme von der Vignettenpflicht, wenn an den Kraftfahrzeugen Scheinwerfer oder Warnleuchten mit blauem Licht sichtbar außen angebracht sind und nur für die Dauer der Verwendung des Scheinwerfers oder der Warnleuchte mit blauem Licht. Bei der Rückfahrt von einem Einsatz, bei dem Scheinwerfer oder Warnleuchten mit blauem Licht verwendet wurden, sind diese Fahrzeuge ebenfalls von der Vignettenpflicht ausgenommen.

Für Kraftfahrzeuge, die mit Probe- oder Überstellungskennzeichen oder diesen gleichgestellten Kraftfahrzeugkennzeichen das mautpflichtige Straßennetz benützen, besteht keine Ausnahme von der Vignettenpflicht, auch wenn an diesen Kraftfahrzeugen Scheinwerfer oder Warnleuchten mit blauem Licht sichtbar außen angebracht wurden.

Die Autobahnen- und Schnellstraßen-Finanzierungs-Aktiengesellschaft hat kostenlos Vignetten für Heeresfahrzeuge (§ 2 Z 38 KFG 1967), für Kraftfahrzeuge des öffentlichen Sicherheitsdienstes, der Finanzverwaltung und der Justizwache abzugeben, denen gemäß § 48 Abs 1 KFG 1967 ein Deckkennzeichen zugewiesen wurde.

In Zweifelsfällen ist die ASFINAG berechtigt, Nachweise über das Vorliegen der oben angeführten Voraussetzungen für eine Ausnahme zu verlangen.

1.3.3.2 *Zeitlich begrenzte Ausnahmen*

1.3.3.2.1 *Ausnahme bei unaufschiebbaren Verkehrsbeschränkungen*

Im Falle einer unaufschiebbaren Verkehrsbeschränkung im begleitenden Straßennetz im Sinne des § 44b Abs 1 StVO besteht auf den als Umleitung dienenden Autobahn- oder Schnellstraßenabschnitten keine Vignettenpflicht, soweit die Verkehrsbeschränkung durch die Organe der Straßenaufsicht, des Straßenerhalters, der Feuerwehr, der Gebrechendienste öffentlicher Versorger oder Entsorgungsunternehmen angeordnet und die Zwangsumleitung auf eine Autobahn oder Schnellstraße vorgenommen wird. Wenn das Kraftfahrzeug über keine gültige Vignette verfügt, ist die Autobahn oder Schnellstraße über die nächstmögliche Ausfahrt wieder zu verlassen.

1.3.3.2.2 *Ausnahmen bei humanitären Hilfstransporten*

Fahrten im Rahmen von humanitären Hilfstransporten in Notstandsfällen, die von Kraftfahrzeugen durchgeführt werden, deren technisch zulässige Gesamtmasse nicht mehr als 3,5 t beträgt, können von der ASFINAG gemäß § 5 Abs 2 BStMG anlassbezogen von der Vignettenpflicht durch Ergänzung dieser Bestimmung ausgenommen werden.

Eine Ausnahme von der Vignettenpflicht für Fahrten im Rahmen von humanitären Hilfstransporten gilt ausnahmslos nur für den Fall, dass ein Anlass im Sinne des § 5 Abs 2 BStMG vorliegt und der konkrete Anlassfall an dieser Stelle in der Mautordnung kundgemacht wird.

Um eine derartige Fahrt ohne Entrichtung der Maut (Anbringung einer Vignette im Sinne von Punkt 2 bzw. Registrierung des Kfz-Kennzeichens im Mautsystem im Sinne von Punkt 3) durchführen zu können, muss zumindest 24 Stunden vor Benützung des mautpflichtigen Straßennetzes per Mail ausnahmeantrag@asfinag.at oder per Fax (+43 1 955 1277) der Ausnahmeantrag (Anhang 3a) ausgefüllt und ordnungsgemäß unterfertigt übermittelt werden (Antrag abrufbar auf <https://www.asfinag.at/mautordnung>). Der Antragsteller erhält eine schriftliche Bestätigung, die während der mautbefreiten Fahrt mitzuführen und auf Verlangen als Nachweis der Benützungsberechtigung vorzuweisen ist. Eine Ausnahme von der Vignettenpflicht für Fahrten im Rahmen von humanitären Hilfstransporten gilt sowohl für die Hin- als auch die Rückfahrt.

Derzeit geltende Anlassfälle:

Als Anlassfall im Sinne von § 5 Abs 2 BStMG gilt die Notstandssituation aufgrund des bewaffneten Konfliktes in der Ukraine. Unter den Begriff „humanitäre Hilfstransporte“ fallen sowohl Fahrten zum Zweck des Transports von Waren und Gütern als auch Fahrten zum Zweck des Transports von Personen, die als Vertriebene im Sinn der Vertriebenen-Verordnung, BGBl II Nr. 92/2022, gelten. Die Mautbefreiung ist zeitlich unbefristet und gilt ab 1.3.2022.

Aus humanitären Gründen werden aufgrund des bewaffneten Konfliktes in der Ukraine alle Kraftfahrzeuge mit ukrainischem Kfz-Kennzeichen von der Vignettenpflicht befreit. Diese Mautbefreiung ist vorläufig bis zum 31.3.2025 befristet und gilt ab dem Tag der Verlautbarung der Mautordnung im Internet auf <https://www.asfinag.at/mautordnung>.

1.3.3.2.3 *Ausnahmen auf Ersuchen des Bundesministeriums für Inneres im Rahmen des staatlichen Krisen- und Katastrophenschutzmanagements oder der internationalen Katastrophenhilfe*

Auf Ersuchen des Bundesministeriums für Inneres (BMI) können Fahrten, die von Kraftfahrzeugen mit einer technisch zulässigen Gesamtmasse von nicht mehr als 3,5 t im Rahmen des staatlichen Krisen- und Katastrophenschutzmanagements oder der internationalen Katastrophenhilfe durchgeführt werden, anlassbezogen von der Entrichtung der Maut ausgenommen werden.

Damit derartige Fahrten ohne Verpflichtung zur Entrichtung der Maut (Anbringung einer Klebevignette im Sinne von Punkt 2 oder Registrierung des Kfz-Kennzeichens im Mautsystem im Sinne von Punkt 3) durchgeführt werden können, hat das BMI diese Fahrten unter Auflistung der Kennzeichen der betroffenen Kraftfahrzeuge und Bekanntgabe der voraussichtlichen Fahrstrecke und des Ausnahmezeitraums der ASFINAG vor Benützung des mautpflichtigen Straßennetzes bekannt zu geben.

In den betroffenen Kraftfahrzeugen ist die schriftliche Bestätigung des BMI über die konkrete Ausnahme von der Mautpflicht während der mautbefreiten Fahrt mitzuführen und auf Verlangen als Nachweis der Benützungsberechtigung vorzuweisen.

1.4 VIGNETTENPREISE

Die Vignettenpreise werden entweder gesetzlich oder mit Verordnung der Bundesministerin für Klimaschutz, Umwelt, Energie, Mobilität, Innovation und Technologie im Einvernehmen mit dem Bundesminister für Finanzen festgelegt. Die gültigen Vignettenpreise sind im Anhang 1 angeführt und nach Art des Kraftfahrzeuges und der Dauer der Benützung unterschiedlich; sie beinhalten jeweils 20 % Umsatzsteuer (USt).

1.5 DAUER DER BENÜTZUNGSBERECHTIGUNG

Der Gültigkeitszeitraum ist sowohl bei Klebevignette als auch bei der Digitalen Vignette ident. Die Gültigkeitsdauer der Klebevignette ist durch Sichtprüfung kontrollierbar, jene der Digitalen Vignette durch kostenlose Abfrage des Kraftfahrzeugkennzeichens in der Vignettenevidenz.

1.5.1 Jahresvignette

Die Klebe-Jahresvignette gilt für das auf der Klebevignette bezeichnete Jahr. Sie darf weiters vom 01. Dezember des Vorjahres und bis zum 31. Jänner des Folgejahres des auf der Klebevignette bezeichneten Jahres verwendet werden (siehe Anhang 1).

Bei Verwendung der Digitalen Jahresvignette wird der Gültigkeitszeitraum, neben der Abfragemöglichkeit in der Vignettenevidenz, auch auf der letztgültigen Bestellbestätigung anlässlich der Registrierung des Kfz-Kennzeichens im Mautsystem angezeigt.

1.5.2 Zweimonatsvignette

Die Zweimonatsvignette berechtigt ab dem ersten Gültigkeitstag zur Straßenbenützung im Zeitraum von zwei Monaten.

Bei Verwendung einer Klebe-Zweimonatsvignette wird der erste Gültigkeitstag durch Lochmarkierung gemäß den Klebevignettenmustern (siehe Anhang 1) durch den Verkäufer in den Klebevignetten-Verkaufsstellen festgehalten.

Bei Verwendung der Digitalen Zweimonatsvignette wird der Gültigkeitszeitraum, neben der Abfragemöglichkeit in der Vignettenevidenz, auch auf der letztgültigen Bestellbestätigung anlässlich der Registrierung des Kfz-Kennzeichens im Mautsystem angezeigt.

Die Gültigkeit endet mit Ablauf jenes Tages des zweiten Monats, der nach seiner Zahl dem Tag, an dem die Frist zu laufen beginnt (= erster Gültigkeitstag), entspricht oder, wenn ein entsprechender Tag fehlt, mit Ablauf des letzten Tages des zweiten Monats (siehe Anhang 1).

Der letztmögliche erste Gültigkeitstag einer Zweimonatsvignette aus dem laufenden Kalenderjahr ist der 30. November. Eine Verwendung dieser Zweimonatsvignette ist – wegen des zweimonatigen Gültigkeitszeitraumes – bis 30. Jänner des Folgejahres zulässig. Sollte eine Zweimonatsvignette ihren ersten Gültigkeitstag im Dezember des laufenden Kalenderjahres haben, ist eine Zweimonatsvignette des Folgejahres zu erwerben. Zu möglichen Einschränkungen bei der Wahl des ersten Gültigkeitstages einer Digitalen Zweimonatsvignette siehe insbesondere Punkt 3.2.1.1.

1.5.3 Zehntagesvignette

Die Zehntagesvignette berechtigt ab dem ersten Gültigkeitstag zur Straßenbenützung an zehn aufeinander folgenden Kalendertagen.

Bei Verwendung einer Klebe-Zehntagesvignette wird der erste Gültigkeitstag durch Lochmarkierung gemäß den Klebevignettenmustern (siehe Anhang 1) durch den Verkäufer in den Klebevignetten-Verkaufsstellen festgehalten.

Bei Verwendung der Digitalen Zehntagesvignette wird der Gültigkeitszeitraum, neben der Abfragemöglichkeit in der Vignettenevidenz, auch auf der letztgültigen Bestellbestätigung anlässlich der Registrierung des Kfz-Kennzeichens im Mautsystem angezeigt.

Der letztmögliche erste Gültigkeitstag einer Zehntagesvignette aus dem laufenden Kalenderjahr ist der 30. November. Eine Verwendung dieser Zehntagesvignette ist – wegen des zehntägigen Gültigkeitszeitraumes – bis 9. Dezember des laufenden Kalenderjahres zulässig. Sollte eine Zehntagesvignette ihren ersten Gültigkeitstag im Dezember des laufenden Kalenderjahres haben, ist eine Zehntagesvignette des Folgejahres zu erwerben. Zu möglichen Einschränkungen bei der Wahl des ersten Gültigkeitstages einer Digitalen Zehntagesvignette siehe insbesondere Punkt 3.2.1.1.

1.5.4 Eintagesvignette

Die Eintagesvignette ist nur als Digitale Vignette erhältlich und berechtigt zur Straßenbenützung an einem frei wählbaren Kalendertag (siehe Punkt 3.2.1.1).

Bei Verwendung der Digitalen Eintagesvignette wird der Gültigkeitszeitraum, neben der Abfragemöglichkeit in der Vignettenevidenz, auch auf der letztgültigen Bestellbestätigung anlässlich der Registrierung des Kfz-Kennzeichens im Mautsystem angezeigt.

Der letztmögliche Gültigkeitstag einer Eintagesvignette aus dem laufenden Kalenderjahr ist der 30. November. Sollte eine Eintagesvignette ihren Gültigkeitstag im Dezember des laufenden

Kalenderjahres haben, ist eine Eintagesvignette des Folgejahres zu erwerben. Zu möglichen Einschränkungen bei der Wahl des ersten Gültigkeitstages einer Eintagesvignette siehe insbesondere Punkt 3.2.1.1.

1.6 ERLEICHTERUNGEN

1.6.1 Gratisvignette für Menschen mit Behinderung

Menschen mit Behinderung („Anspruchsberechtigte“) haben unter den Voraussetzungen des § 13 BStMG in Verbindung mit dem Versicherungssteuergesetz 1953 sowie der dazu ergangenen Verordnung (ANB-V idgF) Anspruch auf eine kostenlose Digitale Vignette.

Hierzu hat sich der Anspruchsberechtigte an die für die Zulassung des Kraftfahrzeuges örtlich zuständige Zulassungsstelle zu wenden.

Die Prüfung der Anspruchsvoraussetzungen gemäß § 13 Abs 2 BStMG erfolgt durch die Gemeinschaftseinrichtung der zum Betrieb der Kraftfahrzeug-Haftpflichtversicherung berechtigten Versicherer („Gemeinschaftseinrichtung“).

Nach positivem Abschluss der Prüfung der Anspruchsvoraussetzungen veranlasst die Gemeinschaftseinrichtung die Registrierung des Kraftfahrzeugkennzeichens des befreiten Kraftfahrzeuges im Mautsystem der ASFINAG. Gleiches gilt für Änderungen des Kraftfahrzeugkennzeichens des befreiten Kraftfahrzeuges eines Anspruchsberechtigten.

Zum Zeitpunkt der Registrierung im Mautsystem der ASFINAG erhält der Anspruchsberechtigte eine kostenlose Digitale Vignette.

Eine Abfrage des Kraftfahrzeugkennzeichens in der Vignettenevidenz (siehe Punkt 1) gibt Aufschluss darüber, ob ein befreites Kraftfahrzeug über eine gültige Digitale Vignette verfügt und für welchen Zeitraum diese gilt. Die Digitale Vignette wird in der Vignettenevidenz im jeweiligen Jahr als Digitale Jahresvignette (siehe Punkt 1.5.1 „Dauer der Benützungsberechtigung“) angezeigt.

1.6.2 Erstattungsanspruch von bezogenen Vignetten für Menschen mit Behinderung

Gemäß § 13 Abs 7 BStMG hat die ASFINAG einem Anspruchsberechtigten auf Antrag den Preis einer oder mehrerer Jahresvignetten, die er nachweislich für das auf ihn zugelassene Kraftfahrzeug erworben hat, ab dem Kalenderjahr zurückzuerstatten, in dem eine der genannten Eintragungen im Behindertenpass des Anspruchsberechtigten gegolten hat.

Pro Anspruchsberechtigtem und Vignettenjahr wird der Preis für eine Jahresvignette erstattet.

Um eine Erstattung zu beantragen, hat der Antragsteller bei der ASFINAG Maut Service GmbH (siehe Information bei Punkt 1.13) folgende Dokumente vorzulegen:

- Kopie der Zulassungsbescheinigung des Inhabers des Behindertenpasses
- Nachweis über einen Wohnsitz oder gewöhnlichen Aufenthalt im Inland
- Kopie des Behindertenpasses, in dem die Unzumutbarkeit der Benützung öffentlicher Verkehrsmittel oder die Blindheit eingetragen sind
- Rechnung der vorab gekauften Klebe-Jahresvignette bzw. deren Quittungsallonge bzw. Produkt-ID der Digitalen Jahresvignette

In Zweifelsfällen ist die ASFINAG berechtigt, weitere Nachweise (z. B. Bestätigung des Bundesamtes für Soziales und Behindertenwesen, dass keine Vignette kostenlos zur Verfügung gestellt wurde) zu verlangen.

1.7 MITWIRKUNGSPFLICHTEN

Vor dem Befahren des mautpflichtigen Straßennetzes hat sich der Lenker eines mautpflichtigen Kraftfahrzeugs zu vergewissern, dass die zeitabhängige Maut für den Zeitraum der beabsichtigten Nutzung des mautpflichtigen Straßennetzes (vorab) ordnungsgemäß entrichtet wurde. Dies beinhaltet jedenfalls die Überprüfung, ob die Maut mit der dem Kraftfahrzeug entsprechende Vignettenart ordnungsgemäß entrichtet wurde.

Bei Verwendung der Klebevignette hat überdies eine Sichtprüfung insbesondere hinsichtlich Art und Ort der Anbringung der Klebevignette (soweit das bloße Mitführen der Klebevignette nicht ausdrücklich erlaubt ist, siehe Punkt 2.2.2), hinsichtlich ihrer Unversehrtheit sowie hinsichtlich ihrer Sicht- und Kontrollierbarkeit zu erfolgen.

Bei Verwendung der Digitalen Vignette hat jedenfalls eine Abfrage des Kraftfahrzeugkennzeichens in der Vignettenevidenz (siehe Punkt 1) unmittelbar vor Nutzung des mautpflichtigen Straßennetzes zu erfolgen, welche Aufschluss darüber gibt, ob ein Kraftfahrzeug über eine gültige Digitale Vignette verfügt und für welchen Zeitraum diese gilt (bzw. gelten, sofern das Kraftfahrzeug über mehrere Digitale Vignetten verfügt).

Wird die Übergangsregelung des § 33 Abs 18 Z 8 BStMG (siehe Punkt 1.2) in Anspruch genommen, so hat der Lenker die Erfüllung der Voraussetzungen nachzuweisen und an tzgm@asfinag.at zu übermitteln.

Darüber hinaus hat jeder Kraftfahrzeuglenker gemäß § 102 Abs 2 KFG sicherzustellen, dass während der Fahrt das behördliche Kennzeichen des mautpflichtigen Kraftfahrzeugs dauerhaft und vollständig sichtbar und nicht durch Verschmutzung, Schneebeleg, Beschädigung oder Verformung unlesbar ist.

Sollte die zeitabhängige Maut nicht ordnungsgemäß vorab entrichtet worden sein, hat der Kraftfahrzeuglenker von seiner Absicht, das mautpflichtige Straßennetz zu befahren, Abstand zu nehmen. Andernfalls wird der Tatbestand der Mautprellerei gemäß Punkt 1.9 verwirklicht.

1.8 KONTROLLE DER EINHALTUNG DER VIGNETTENPFLICHT

1.8.1 Kontrolle durch Mautaufsichtsorgane

Die Einhaltung der Entrichtung der zeitabhängigen Maut wird gemäß §§ 17 ff BStMG von den Mautaufsichtsorganen kontrolliert. Die Mautaufsichtsorgane sind Organe der öffentlichen Aufsicht. Sie werden gemäß den Vorgaben in § 17 Abs 2 BStMG bestellt und vereidigt. Mautaufsichtsorgane müssen in Ausübung ihres Dienstes den folgend beschriebenen Ausweis mitführen und diesen den Betroffenen auf Verlangen vorweisen.

Der Ausweis für Mautaufsichtsorgane, der ihre amtliche Eigenschaft bestätigt, hat Scheckkartengröße, ist beidseitig bedruckt und enthält insbesondere nachfolgende Informationen: Lichtbild, Name sowie Dienstnummer des Mautaufsichtsorgans (siehe Grafik 6):



Grafik 6

Die Kontrollfahrzeuge der Mautaufsichtsorgane sind Kraftfahrzeuge des öffentlichen Sicherheitsdienstes gemäß § 20 Abs 1 Z 4 lit a KFG 1967. Es handelt sich dabei um silbergraue Einsatzfahrzeuge, die mit Blaulicht und Folgetonhorn ausgestattet sind. Weiters sind sie mit folgenden Aufschriften versehen: „ASFINAG“, „Mautaufsicht“ und „Service- und Kontrolldienst der ASFINAG“ (siehe Grafik 7):



Grafik 7

Zum Zweck der Kontrolle der ordnungsgemäßen Entrichtung sowohl der zeitabhängigen Maut als auch der Streckenmaut sind die Mautaufsichtsorgane unter anderem befugt, Kraftfahrzeuglenker durch deutlich sichtbare oder hörbare Zeichen zum Anhalten aufzufordern, sie anzuhalten, die Anbringung der Klebevignette bzw. die Registrierung des Kfz-Kennzeichens im Mautsystem zu überprüfen, die Identität des Lenkers und des Zulassungsbesitzers festzustellen, das Kraftfahrzeug (insb. die Zulassungsbescheinigung), – im Falle von Fahrten mit Probefahrt- oder Überstellungskennzeichen im Sinne des Punkts 1.2 – Nachweise über das Eigengewicht des Kraftfahrzeuges (insb. eine Kopie des Typenscheins) zu überprüfen, sowie die Kraftfahrzeuglenker mündlich zur Zahlung der Ersatzmaut aufzufordern.



Grafik 8

Weiters sind die Mautaufsichtsorgane zum Zwecke der Kontrolle der ordnungsgemäßen Entrichtung der Maut sowie der Durchführung von Verkehrserhebungen befugt, Kraftfahrzeuge unter Zuhilfenahme von automatischen Verkehrsleiteinrichtungen auf die Mautkontrollplätze, derzeit A 1 Eberstalzell, A 1 Haag, A 1 Wolfsbach, A 1 Walserberg, A 2 Arnoldstein, A 2 Arnwiesen, A 2

Haimburg, A 2 Ilztal, A 6 Kittsee, A 4 Bruck/Leitha, A 4 Nickelsdorf, A 4 Gols, A 4 Zurndorf, A 5 Schrick, A5 Drasenhofen, A 8 Kematen, A 8 Suben, A 9 Liesingau, A 9 Liezen, A 9 Schoberpaß, A 9 Straß, A 9 Trieben, A 9 Übelbach, A 9 Windischgarsten, A 10 Hoher Göll, A 10 Kellerberg, A 11 Rosegg, A 11 Karawankentunnel, A 12 Kontrollbucht Roppener Tunnel Ostportal, A 12 Kontrollbucht Zirl Ost, A 12 Anschlussstelle Wörgl-Ost, A 14 Hörbranz, A 14 Nüziders, S 4 Pötsching, S 3 Göllersdorf, S 16 Kettenanlageplatz Bings, S 31 Hirm Nord, S 31 Hirm Süd und S 37 Maria Saal auszuleiten.

Eine Kontrolle der ordnungsgemäßen Entrichtung der Maut sowie eine Durchführung von Verkehrserhebungen kann von den Mautaufsichtsorganen überdies auch im Bereich von Grenzübergängen und Anschlussstellen vorgenommen werden.

Wenn keine Ersatzmaut geleistet wird und wenn die Strafverfolgung oder die Strafvollstreckung offenbar unmöglich oder wesentlich erschwert erscheint, sind Mautaufsichtsorgane gemäß § 27 BStMG befugt, eine vorläufige Sicherheitsleistung einzuheben oder, so lange die festgesetzte vorläufige Sicherheitsleistung nicht geleistet wird, gemäß § 28 BStMG die Unterbrechung der Fahrt anzuordnen und ihre Fortsetzung durch geeignete Vorkehrungen (Abnahme der Fahrzeugschlüssel und der Fahrzeugpapiere, Anbringung technischer Sperren am Kraftfahrzeug, Abstellung an geeignetem Ort und dgl.) zu verhindern.

1.8.1.1 Kontrollen des fließenden Verkehrs (an Kontrollplätzen und Anschlussstellen)

Die Einhaltung der Mautpflicht durch die Mautaufsichtsorgane wird durch Sichtkontrolle (Klebevignette) sowie unter Zuhilfenahme von technischen Einrichtungen (Digitale Vignette) vor Ort kontrolliert.

Dazu wird eine Kamera zum Erkennen von Kraftfahrzeugkennzeichen am Straßenrand (an einer Ab- oder Auffahrt einer mautpflichtigen Autobahn oder Schnellstraße bzw. an einem Mautkontrollplatz) positioniert und auf die Fahrspur ausgerichtet. Von jedem vorbeifahrenden Kraftfahrzeug wird das Kennzeichen durch die Kamera erfasst und auf Vorhandensein einer gültigen Digitalen Vignette überprüft.

Das Ergebnis dieser Überprüfung wird dem Mautaufsichtsorgan über ein mobiles Anzeigegerät signalisiert. Das Mautaufsichtsorgan kann in weiterer Folge das Kraftfahrzeug auf Vorhandensein einer gültigen Klebevignette im Wege einer Sichtkontrolle überprüfen.

1.8.1.2 Kontrollen des ruhenden Verkehrs

Neben Kontrollen des fließenden Verkehrs führen Mautaufsichtsorgane auch mobile Kontrollen des ruhenden Verkehrs (z. B. an Rastplätzen) durch. Das Mautaufsichtsorgan prüft im Zuge einer Sichtprüfung, ob eine gültige Klebevignette am Kraftfahrzeug angebracht ist. Ist dies nicht der Fall, prüft das Mautaufsichtsorgan mit einem Kontrollgerät, ob das Kraftfahrzeug über eine gültige Digitale Vignette verfügt.

1.8.2 Automatische Vignettenkontrolle

Die automatische Vignettenkontrolle (AVK) wird gemäß den Vorgaben im BStMG durchgeführt und ist beim Datenverarbeitungsregister registriert. Sie ist ein versetzbares System zur punktuellen

Kontrolle der ordnungsgemäßen Entrichtung der Maut. Die AVK kommt an ständig wechselnden Standorten in ganz Österreich jeweils für einen beschränkten Zeitraum zum Einsatz.

Die AVK überprüft mittels einer speziellen Software die Windschutzscheiben der vorbeifahrenden Kraftfahrzeuge hinsichtlich der Anbringung einer gültigen Klebevignette bzw. das Kraftfahrzeugkennzeichen der vorbeifahrenden Kraftfahrzeuge hinsichtlich der Registrierung des Kfz-Kennzeichens im Mautsystem. Dabei werden Vignetten erkannt und nur Bilder von jenen Kraftfahrzeugen gespeichert, die einen Verdacht auf nicht ordnungsgemäße Entrichtung der zeitabhängigen Maut liefern (Verdacht der Mautprellerei gemäß § 20 BStMG, siehe dazu auch Punkt 1.9 unten). Eine Speicherung von Nicht-Verdachtsfällen über den Kontrollprozess hinaus, beispielsweise zu statistischen Zwecken, findet nicht statt.

Die im Rahmen der AVK gespeicherten Verdachtsfälle werden in weiterer Folge manuell durch Bearbeiter der ASFINAG Maut Service GmbH überprüft und verifiziert. Bestätigt sich der Verdachtsfall, wird ein Ersatzmautverfahren eingeleitet.

1.9 MAUTPRELLEREI

1.9.1 Strafbarkeit des Mautprellens

Die Benützung des mautpflichtigen Straßennetzes mit mautpflichtigen Kraftfahrzeugen im Sinne dieser Mautordnung, ohne eine gültige Vignette ordnungsgemäß angebracht, gemäß Punkt 2.2.2 Mautordnung Teil A I ordnungsgemäß mitgeführt bzw. das Kraftfahrzeugkennzeichen ordnungsgemäß im Mautsystem registriert zu haben, ist verboten. Kraftfahrzeuglenker, die gegen dieses Verbot verstoßen, begehen gemäß § 20 Abs 1 BStMG eine Verwaltungsübertretung und werden von der Bezirksverwaltungsbehörde mit einer Geldstrafe von 300,00 EUR bis 3.000,00 EUR bestraft.

1.9.2 Unterbleiben der Bestrafung

Eine Bestrafung unterbleibt, wenn eine Ersatzmaut – wie nachfolgend beschrieben – bezahlt wird. Eine gemäß § 19 BStMG ordnungsgemäß gezahlte Ersatzmaut kann nicht rückgefordert werden (§ 20 Abs 6 BStMG).

1.9.3 Ersatzmaut

1.9.3.1 Art der Begleichung

Die Ersatzmaut kann nicht in Teilzahlungen bezahlt werden. Sollten Teilzahlungen einlangen, so werden diese unter Abzug einer Bearbeitungsgebühr von 15,00 EUR (inklusive 20 % Umsatzsteuer) rücküberwiesen. Dies gilt auch für verspätete Zahlungen nach Erstattung einer Anzeige an die zuständige Bezirksverwaltungsbehörde, Zahlungen ohne Angabe der korrekten Identifikationsnummer, welche als Verwendungszweck angeführt ist, sowie Zahlungen auf ein anderes als das auf der Ausfertigung der Aufforderung zur Zahlung einer Ersatzmaut oder einem Informationsschreiben gemäß § 30b Abs 1 BStMG bekannt gegebene Konto. Bei Überzahlungen bis einschließlich 5,00 EUR erfolgt keine Rücküberweisung (sonst zur Gänze).

1.9.3.1.1 *Aufforderung durch Mautaufsichtsorgane*

Mautaufsichtsorgane sind befugt, den Kraftfahrzeuglenker (allenfalls auch als Vertreter des Zulassungsbesitzers gemäß § 19 Abs 5 BStMG) mündlich zur Zahlung der Ersatzmaut aufzufordern. Die Ersatzmaut ist unverzüglich nach Aufforderung durch das Mautaufsichtsorgan in bar oder mit den im Anhang 2 der Mautordnung genannten Zahlungsarten bzw. Zahlungsmitteln zu begleichen. Dem Kraftfahrzeuglenker wird hierüber eine Bestätigung ausgestellt.

1.9.3.1.2 *Dienstliche Wahrnehmung bei Abwesenheit des Lenkers*

Wird eine Übertretung von Mautaufsichtsorganen wahrgenommen, ohne dass es zu einer Betretung des Kraftfahrzeuglenkers kommt, etwa weil dieser nicht beim Kraftfahrzeug ist, kann am Kraftfahrzeug eine schriftliche Aufforderung zur Leistung der Ersatzmaut hinterlegt werden. Die schriftliche Aufforderung enthält neben der Höhe der zu leistenden Ersatzmaut unter anderem eine Identifikationsnummer, welche als Verwendungszweck angeführt ist, und die Bankverbindung.

Die Ersatzmaut ist auf das in der Zahlungsaufforderung angegebene Konto unter Angabe der in der Aufforderung angegebenen Identifikationsnummer, welche als Verwendungszweck angeführt ist, zu überweisen. Der Aufforderung zur Leistung der Ersatzmaut wird entsprochen, wenn diese binnen zwei Wochen ab Hinterlegung dem angegebenen Konto gutgeschrieben wird und der Überweisungsauftrag die automationsunterstützt lesbare, vollständige und richtige Identifikationsnummer, welche als Verwendungszweck angeführt ist, enthält.

1.9.3.1.3 *Aufforderungsverfahren im Nachhinein*

Wird die nicht ordnungsgemäße Entrichtung der Maut durch die automatische Vignettenkontrolle festgestellt, ohne dass es zu einer Betretung des Kraftfahrzeuglenkers kommt, kann dem/einem Zulassungsbesitzer eine schriftliche Aufforderung zur Zahlung der Ersatzmaut übermittelt werden. Im grenzüberschreitenden Verfahren erfolgt die Aufforderung zur Zahlung der Ersatzmaut in Form eines Informationsschreibens gemäß § 30b Abs 1 BStMG, welches als Muster im Anhang 7 der Mautordnung angeführt wird.

Die schriftliche Aufforderung enthält neben der Höhe der zu leistenden Ersatzmaut unter anderem eine Identifikationsnummer, welche als Verwendungszweck angeführt ist, und die Bankverbindung.

Die Ersatzmaut ist auf das in der Zahlungsaufforderung oder dem Informationsschreiben gemäß § 30b Abs 1 BStMG angegebene Konto unter Angabe der in der Aufforderung angegebenen Identifikationsnummer, welche als Verwendungszweck angeführt ist, zu überweisen. Der Aufforderung zur Leistung der Ersatzmaut wird entsprochen, wenn diese binnen vier Wochen ab Ausfertigung der Aufforderung oder dem Informationsschreiben gemäß § 30b Abs 1 BStMG dem angegebenen Konto gutgeschrieben wird und der Überweisungsauftrag die automationsunterstützt lesbare, vollständige und richtige Identifikationsnummer, welche als Verwendungszweck angeführt ist, enthält.

1.9.3.2 Höhe der Ersatzmaut

Die Höhe der Ersatzmaut (inklusive 20 % Umsatzsteuer) für die Nichtentrichtung der zeitabhängigen Maut beträgt:

Fahrzeugkategorie	Höhe der Ersatzmaut
A (einspurige Kraftfahrzeuge)	EUR 65,00
B (mehrspurige Kraftfahrzeuge, deren technisch zulässige Gesamtmasse nicht mehr als 3,5 Tonnen beträgt)	EUR 120,00

Ist eine Klebevignette nicht ordnungsgemäß angebracht (siehe dazu Punkt 2.2) und durch chemische oder technische Methoden derart manipuliert, dass sie ohne Selbstzerstörungseffekt wieder abgelöst werden kann und eine Mehrfachverwendung nicht ausgeschlossen ist, beträgt die Ersatzmaut das Doppelte des für die jeweilige Kategorie festgesetzten Ersatzmautbetrages (siehe Tabelle oben).

Wurde vor der Benützung des mautpflichtigen Straßennetzes mit dem mautpflichtigen Kraftfahrzeug die Umregistrierung der Digitalen Jahresvignette unterlassen, gilt Folgendes:

Wird die nicht ordnungsgemäße Entrichtung der Maut festgestellt und der Kraftfahrzeuglenker von Mautaufsichtsorganen oder der Zulassungsbesitzer von der ASFINAG schriftlich zur Zahlung der Ersatzmaut aufgefordert, kann sich der Kraftfahrzeuglenker/Zulassungsbesitzer nach Erhalt der Aufforderung zur Zahlung einer Ersatzmaut oder einem Informationsschreiben gemäß § 30b Abs 1 BStMG an das ASFINAG Service Center wenden. Dieses wird unter Vorlage geeigneter Nachweise die Umregistrierung auf das neu zu registrierende Kfz-Kennzeichen vornehmen, wenn die Voraussetzungen für eine Umregistrierung der Digitalen Jahresvignette gemäß Punkt 3.6 vorliegen.

In diesem Fall wird mit der ordnungsgemäßen Bezahlung einer Ersatzmaut die zeitabhängige Maut für jenes Kfz-Kennzeichen, das dem Zulassungsbesitzer neu zugewiesen wurde, für den Zeitraum zwischen dem Tag der ersten Verwaltungsübertretung mit dem neu zugewiesenen Kfz-Kennzeichen und dem Tag der Umregistrierung rückwirkend entrichtet. Der Betrag von 18,00 EUR für die Umregistrierung (siehe Punkt 3.6) ist in diesem Fall nicht zu entrichten bzw. wird erstattet. Wurde vor Beginn der Gültigkeit der Digitalen Jahresvignette das mautpflichtige Straßennetz benützt, gilt Folgendes:

Wird die nicht ordnungsgemäße Entrichtung der Maut festgestellt und der Kraftfahrzeuglenker von Mautaufsichtsorganen oder der Zulassungsbesitzer von der ASFINAG schriftlich zur Zahlung der Ersatzmaut aufgefordert, kann sich der Kraftfahrzeuglenker/Zulassungsbesitzer nach Erhalt der Aufforderung zur Zahlung einer Ersatzmaut oder einem Informationsschreiben gemäß § 30b Abs 1 BStMG an das ASFINAG Service Center wenden und darauf berufen, dass das mautpflichtige Straßennetz mit dem betroffenen Kfz-Kennzeichen im Zeitraum zwischen dem Erwerb der Digitalen Jahresvignette und dem Beginn der Gültigkeit benutzt wurde.

In diesem Fall wird mit der ordnungsgemäßen Bezahlung einer Ersatzmaut die zeitabhängige Maut für diesen Zeitraum rückwirkend entrichtet.

Wird die Benützung des mautpflichtigen Straßennetzes mit einem mautpflichtigen Kraftfahrzeug ohne gültige Vignette mehrmals innerhalb von 30 Tagen festgestellt, wird die ASFINAG für maximal

drei Fälle der Mautprellerei Aufforderungen zur Zahlung einer Ersatzmaut stellen oder Informationsschreiben gemäß § 30b Abs 1 BStMG versenden. Für allenfalls darüberhinausgehende Fälle der Mautprellerei am vignettenpflichtigen Straßennetz ist keine Ersatzmaut zu entrichten und werden diese Fälle auch nicht bei der Bezirksverwaltungsbehörde zur Anzeige gebracht.

1.9.3.3 Weiterfahrt

Die Bezahlung der Ersatzmaut berechtigt zur Benützung des mautpflichtigen (vignettenpflichtigen) Straßennetzes am Tag der Betretung durch ein Mautaufsichtsorgan, am Tag, an dem am Kraftfahrzeug eine schriftliche Aufforderung zur Zahlung der Ersatzmaut hinterlassen wurde, an dem durch automatische Überwachung festgestellten Tag der Verwaltungsübertretung und dem darauf folgenden Kalendertag.

Als Nachweis für die Bezahlung der Ersatzmaut gilt entweder der bei Betretung ausgestellte Beleg oder die mit der schriftlichen Aufforderung zur Zahlung der Ersatzmaut hinterlegte Zahlungsanweisung. Bei Nichteinhaltung wird der Tatbestand der Mautprellerei verwirklicht. Wird hingegen bei einer Betretung trotz Aufforderung die Ersatzmaut nicht bezahlt, ist die mautpflichtige Straße umgehend über die nächstmögliche Abfahrt zu verlassen.

Entfernt sich der Kraftfahrzeuglenker von seinem Kraftfahrzeug, so hat er den ausgestellten Beleg oder die hinterlegte Zahlungsanweisung so sichtbar hinter der Windschutzscheibe anzubringen, dass die Benützungsberechtigung (insbesondere Ort, Datum und Uhrzeit der Ausstellung sowie Kraftfahrzeugkennzeichen) unmittelbar von außen sicht- und kontrollierbar ist.

Bei Nichtbeachtung wird der Tatbestand der Mautprellerei verwirklicht.

1.9.3.4 Begleichung der Ersatzmaut

Die Bezahlung der Ersatzmaut hat in Euro (EUR) zu erfolgen. Die Information, welche Zahlungsarten und -mittel für die Entrichtung der Ersatzmaut bei Mautaufsichtsorganen zugelassen sind, ist in Anhang 2 geregelt (ist auf <https://www.asfinag.at/mautordnung> abrufbar) und über das ASFINAG Service Center (siehe Punkt 1.13) erhältlich.

1.10 VERLETZUNG DER ANHALTEPFLICHT

Kraftfahrzeuglenker, die entgegen § 18 Abs 2 BStMG einer Aufforderung zum Anhalten eines in Punkt 1.8.1 genannten Organs nicht Folge leisten, begehen gemäß § 21 BStMG eine Verwaltungsübertretung und sind mit Geldstrafen bis zu 3.000,00 EUR zu bestrafen.

1.11 DATENSCHUTZ UND DATENSICHERHEIT

Die ASFINAG ist gemäß § 16a BStMG berechtigt, die zur Mauteinhebung, zur Mautaufsicht und zur Verfolgung von Mautprellerei erforderlichen personenbezogenen Daten automationsunterstützt zu verarbeiten. Weiters ist die ASFINAG für die Zwecke des Betriebs der Vignettenevidenz (siehe Punkt 1) gemäß § 16b BStMG berechtigt, die hierfür erforderlichen personenbezogenen Daten zu verarbeiten.

Zur Feststellung der ordnungsgemäßen Entrichtung der Maut und zur Verfolgung von Mautprellerei ist die ASFINAG gemäß § 19a BStMG berechtigt, technische Einrichtungen einzusetzen. Die

Funktionsweise der technischen Einrichtungen ist in den Punkten 1.8.1 und 1.8.2 näher dargestellt. Die Bilddaten und daraus gewonnene Kennzeichen- und Kontrolldaten dürfen für Zwecke der Einbringung der Maut, der Aufforderung zur Zahlung einer Ersatzmaut oder des Informationsschreibens gemäß § 30b Abs 1 BStMG und der Verfolgung von Mautprellerei verarbeitet werden.

Nähere Erläuterungen zu den datenschutzrechtlichen Grundlagen sowie die Informationen über Betroffenenrechte sind im Internet auf <https://www.asfinag.at/privacy> erhältlich.

1.12 GERICHTSSTAND UND ANWENDBARES RECHT

Für alle zivilrechtlichen Streitigkeiten in Zusammenhang mit dieser Mautordnung bzw. der Benutzung des mautpflichtigen Straßennetzes ist für Klagen gegen die ASFINAG das für den dritten Wiener Gemeindebezirk jeweils sachlich zuständige Gericht ausschließlich zuständig. Es gilt ausschließlich österreichisches Recht unter Ausschluss der Kollisionsnormen des Internationalen Privatrechts.

1.13 ZUSTÄNDIGKEIT UND KUNDENSERVICE (ASFINAG Service Center)

Für Fragen oder Reklamationen im Bereich Vignette steht das ASFINAG Service Center der ASFINAG Maut Service GmbH zur Verfügung:

ASFINAG Maut Service GmbH
Alpenstraße 99
5020 Salzburg
Österreich

Telefonnummer: 0800 400 12 400 (aus Österreich und Deutschland kostenlos)
Telefonnummer: +43 1 955 1266
Faxnummer: +43 1 955 1277
E-Mail-Adresse/Website: info@asfinag.at / <https://www.asfinag.at>

2 WEITERFÜHRENDE BESTIMMUNGEN BEI VERWENDUNG DER KLEBEVIGNETTE

In Ergänzung zu den allgemeinen Informationen gelten nachfolgende Bestimmungen bei Verwendung von Klebevignetten.

2.1 VERKAUF BZW. VERTRIEB DER KLEBEVIGNETTE

Die Klebevignetten können bei den mit dem Vignettensymbol gekennzeichneten Verkaufsstellen (siehe Anhang 1) erworben werden.

Für erworbene Klebevignetten besteht kein Anspruch auf Erstattung bzw. Ersatz des Preises.

2.2 KLEBEVIGNETTENANBRINGUNG

2.2.1 Art und Ort der Anbringung der Klebevignette

An jedem mautpflichtigen Kraftfahrzeug, dessen Kennzeichen nicht im Mautsystem registriert wurde, ist (unter Berücksichtigung des Punkts 2.2.2 Mautordnung Teil A I) vor Benützung des

mautpflichtigen Straßennetzes eine gültige der jeweiligen Fahrzeugkategorie entsprechende Klebevignette ordnungsgemäß anzubringen.

Eine Klebevignette gilt nur dann als ordnungsgemäß angebracht, wenn diese

- vollständig von der Trägerfolie abgelöst und
- unter Verwendung des originären Vignettenklebers
- vollständig und unbeschädigt sowie
- gut sicht- und kontrollierbar
- ohne zusätzliche Hilfsmittel

angebracht wurde.

Bei mehrspurigen Kraftfahrzeugen ist die Klebevignette direkt so auf die Innenseite der Windschutzscheibe anzubringen, dass sie von vorne außen gut sicht- und kontrollierbar ist (z. B. kein Ankleben hinter einem dunklen Tönungsstreifen, bei Panoramascheiben kein Ankleben an nach hinten gewölbten Teilen der Windschutzscheibe, kein Ankleben an der Seitenscheibe).

Bei Motorrädern ist die Klebevignette gut sichtbar und kontrollierbar an einem nicht oder nur schwer zu entfernenden Bestandteil des Motorrades anzubringen.

Klebe-Zehntagesvignetten und Klebe-Zweimonatsvignetten sind darüberhinaus nur dann gültig, wenn sie durch ordnungsgemäße, vollständige und eindeutige Lochung des Kalendertages und -monats entwertet wurden.

Jede andere Art der Anbringung (z. B. Verwenden von Hilfsmitteln (zB Klebestreifen), andere Arten von Fixierungen (zB Parkscheinhalter etc), ein Überkleben der Klebevignette mit einer (zusätzlichen) Schutzfolie, nicht vollständiges Ablösen von der Trägerfolie („X“ auf der Trägerfolie ist sichtbar) oder nicht vollständige Anbringung der Vignette) sowie jede andere als in dieser Mautordnung zugelassene Mehrfachverwendung der Klebevignette ist nicht gestattet, verwirkt den Nachweis der ordnungsgemäßen Mautentrichtung und kann den Tatbestand der Mautprellerei (siehe Punkt 1.9) verwirklichen.

Auf die Anbringungsempfehlung auf der Rückseite der Klebevignette wird hingewiesen.

Durch das Ablösen einer bereits angebrachten Klebevignette werden Sicherheitsmerkmale (siehe Anhang 1) ausgelöst und die Vignette verliert ihre Gültigkeit.

Eine chemische oder auch technische Manipulation des originären Klebevignettenklebers derart, dass bei Ablösen der Klebevignette deren Selbstzerstörungseffekt verhindert wird und eine Mehrfachverwendung nicht ausgeschlossen ist, ist unzulässig und kann den Tatbestand der Mautprellerei verwirklichen.

Im Interesse der Verkehrssicherheit und um eine wirksame und benutzerfreundliche Kontrolle der Entrichtung der zeitabhängigen Maut zu gewährleisten, sollte tunlichst neben der jeweils gültigen Klebevignette höchstens eine zweite Klebevignette am Kraftfahrzeug angebracht sein.

2.2.2 Zulässigkeit des bloßen Mitführens

Bei Kraftfahrzeugen, die typengenehmigt ohne Windschutzscheibe ausgestattet sind, ist die Klebevignette bloß mitzuführen. Gleiches gilt, falls Windschutzscheiben aufgrund eines

technischen Zertifikats des Herstellers in keinen Kontakt mit dem Klebevignettenkleber gebracht werden dürfen, sofern ein fahrzeugbezogenes Freigabeschreiben der ASFINAG Maut Service GmbH (siehe Information bei Punkt 1.13) im Original mitgeführt wird.

Bei Kraftfahrzeugen, die ein Probefahrt- oder Überstellungskennzeichen führen, ist anstelle des direkten Anklebens auch das getrennte Mitführen einer ordnungsgemäß entwerteten Klebe-Zweimonatsvignette gestattet (siehe Punkt 1.5.2).

Bei Abstellen und Verlassen des Kraftfahrzeuges (so im Bereich von am mautpflichtigen Straßennetz befindlichen Raststätten) ist generell die Klebevignette von außen gut sicht- und kontrollierbar im Kraftfahrzeug zu hinterlegen. Bei Nichtbeachtung kann der Tatbestand der Mautprellerei (siehe Punkt 1.9) verwirklicht werden.

2.3 FÄLLE, DIE ZUM ERSATZ EINER KLEBEVIGNETTE BERECHTIGEN

Für den Fall, dass die Windschutzscheibe, auf der die Klebe-Jahresvignette angebracht ist, zerstört und erneuert wird, gibt, sofern kein Anspruch gegenüber Dritten gegeben ist, die ASFINAG Maut Service GmbH (siehe Punkt 1.13) kostenlos eine Ersatzvignette aus. Bei Inanspruchnahme sind nachfolgende Nachweise vorzulegen:

- Kopie der Zulassungsbescheinigung,
- Kopie der Reparurrechnung der Werkstatt für die ersetzte Windschutzscheibe (bei Firmenfahrzeugen ist auch der Kraftfahrzeuglenker anzuführen),
- abgelöste Klebevignette, sowie
- Formular für Vignettenersatz (ausgefüllt und unterschrieben).

Wird ein Kraftfahrzeug, auf dem eine Klebe-Jahresvignette angebracht ist, infolge eines Unfalls oder infolge höherer Gewalt derart beschädigt, dass eine Teilnahme am Straßenverkehr mit diesem Kraftfahrzeug nicht mehr möglich ist (Totalschaden), ist der Besitzer der Klebe-Jahresvignette berechtigt, bei der ASFINAG Maut Service GmbH kostenlos eine Ersatzvignette zu beantragen.

Bei Inanspruchnahme sind nachfolgende Nachweise vorzulegen:

- abgelöste Klebe-Jahresvignette bzw. ausreichend vorhandene Teile der Klebevignette im Original,
- Bestätigung einer Werkstatt oder eines Automobilclubs, dass ein Totalschaden des Kraftfahrzeuges vorliegt, oder eine Bestätigung über die Verschrottung bzw. der Übernahme zur Verschrottung des Kraftfahrzeuges,
- Abmeldebestätigung der Kfz-Zulassungsstelle, sowie
- kurze Stellungnahme zum Sachverhalt.

In Zweifelsfällen ist die ASFINAG berechtigt, auch Bildaufnahmen des defekten Kraftfahrzeuges zu verlangen.

In jenen Fällen, in denen die Ungültigkeit bzw. Zerstörung der Klebevignette durch Umstände erfolgte, die im Verantwortungsbereich des Produzenten der Klebevignette liegen, gibt die ASFINAG Maut Service GmbH (siehe Information bei Punkt 1.13) bzw. deren Bevollmächtigte kostenlos eine Ersatzvignette aus.

Falls der Antragsteller statt der Zusendung einer Ersatz-Klebevignette die Registrierung des Kfz-Kennzeichens im Mautsystem (Digitale Vignette) wünscht, ist dies am Formular für Vignettenersatz unter Beilage der Zulassungsbescheinigung bekannt zu geben.

Nähere Erläuterungen sowie das Formular je nach Sachverhalt (Ersatzvignette, Totalschaden) sind im Internet auf <https://www.asfinag.at/klebevignette/> erhältlich. Bis zum Erhalt der Ersatzvignette ist die Benützung der mautpflichtigen Straßen ohne Vignette nicht erlaubt.

Bei Zerstörung der Klebevignette durch andere Umstände (z. B. Entfernen einer bereits aufgeklebten Vignette) wird kein Ersatz geleistet.

3 WEITERFÜHRENDE BESTIMMUNGEN BEI VERWENDUNG DER DIGITALEN VIGNETTE

3.1 VERFÜGBARKEIT DER DIGITALEN VIGNETTE

Alternativ zur Klebevignette kann die zeitabhängige Maut auch durch Registrierung des Kfz-Kennzeichens des Kraftfahrzeugs im Mautsystem der ASFINAG (Digitale Vignette) entrichtet werden.

Ab dem Zeitpunkt der Gültigkeit der Digitalen Vignette (dazu siehe im Detail Punkt 3.2) gilt die Maut für das angegebene Kfz-Kennzeichen als ordnungsgemäß entrichtet und berechtigt die Digitale Vignette zur Benützung von Bundesstraßen gemäß §§ 1 Abs 1 und 11 Abs 1 BStMG.

3.2 BEZUG DER DIGITALEN VIGNETTE

Die folgenden Vertriebswege stehen zur Registrierung des Kennzeichens des Kraftfahrzeugs (Bezug der Digitalen Vignette) im Mautsystem der ASFINAG zur Verfügung (siehe auch Anhang 1).

3.2.1 Bezug der Digitalen Vignette über den ASFINAG-Mautshop sowie autorisierte Online-Vertriebspartner

Der Bezug der Digitalen Vignette über den ASFINAG-Mautshop oder autorisierte Online-Vertriebspartner ist innerhalb Österreichs, der EU, der EWR-Staaten sowie der Schweiz und des Vereinigten Königreichs Großbritannien und Nordirland möglich.

Bei den autorisierten Online-Vertriebspartnern ist eine eingeschränkte Produktpalette verfügbar. Nähere Informationen zu den autorisierten Online-Vertriebspartnern sind im Internet auf <https://www.asfinag.at/vertriebsstellen/> erhältlich.

3.2.1.1 Gültigkeitsbeginn

3.2.1.1.1 *Jahresvignette und Zweimonatsvignette*

Wird die Digitale Jahresvignette oder die Digitale Zweimonatsvignette von Konsumenten im Wege des Fernabsatzes, das bedeutet über den ASFINAG-Mautshop, bezogen, ist der erste Tag der Gültigkeit frühestens der 18. Tag nach dem Bezug. Dazu ein Beispiel:

Am 15.1. wird im ASFINAG-Mautshop eine Digitale Jahresvignette erworben. Der erste Tag der Gültigkeit ist somit frühestens der 2.2. und es besteht erst ab diesem Tag die Berechtigung zur Benützung der Autobahnen und Schnellstraßen.

Ein anderes, späteres Datum für den ersten Gültigkeitstag (im oben angeführten Beispiel etwa der 5.4.) kann bei Bezug von Digitalen Zweimonatsvignetten manuell ausgewählt werden.

Die Berechtigung zur Benützung der Autobahnen und Schnellstraßen besteht ab dem ausgewählten ersten Tag der Gültigkeit, frühestens jedoch ab dem 18. Tag nach dem Bezug.

Die Dauer der Benützungsberechtigung ist in Punkt 1.5 geregelt.

Hinsichtlich des Services „Bezug des Digitalen Abos“ und der damit verbundenen Besonderheiten wird bei der Digitalen Jahresvignette auf Punkt 3.2.5.2 und 3.2.6 verwiesen.

3.2.1.1.2 Zehntagesvignette

Wird die Digitale Zehntagesvignette von Konsumenten im Wege des Fernabsatzes, das bedeutet über den ASFINAG-Mautshop oder einen autorisierten Online-Vertriebspartner, bezogen, kann die vorzeitige Vertragserfüllung ausdrücklich verlangt werden.

Dazu Beispiele:

Am 15.1. wird im ASFINAG-Mautshop eine Digitale Zehntagesvignette erworben und die vorzeitige Vertragserfüllung ausdrücklich verlangt. Als erster Tag der Gültigkeit kann der 15.1. gewählt werden. Die Digitale Zehntagesvignette ist in diesem Fall ab dem Zeitpunkt des Bezugs bis zum Ende des zehnten Kalendertages gültig (z. B. 15.1., 07:22 Uhr bis 24.1., 23:59:59 Uhr).

Ein anderes, späteres Datum für den ersten Gültigkeitstag kann bei Bezug von Digitalen Zehntagesvignetten manuell ausgewählt werden. Die Berechtigung zur Benützung der Autobahnen und Schnellstraßen besteht ab dem ausgewählten ersten Tag der Gültigkeit (z. B. 20.1., 00:00 Uhr bis 29.1., 23:59:59 Uhr)

Die Dauer der Benützungsberechtigung ist in Punkt 1.5 geregelt.

3.2.1.1.3 Eintagesvignette

Wird die Digitale Eintagesvignette von Konsumenten im Wege des Fernabsatzes, das bedeutet über den ASFINAG-Mautshop oder einen autorisierten Online-Vertriebspartner, bezogen, kann die vorzeitige Vertragserfüllung ausdrücklich verlangt werden.

Dazu Beispiele:

Am 15.1. wird im ASFINAG-Mautshop eine Digitale Eintagesvignette erworben und die vorzeitige Vertragserfüllung ausdrücklich verlangt. Als erstmöglicher Tag der Gültigkeit kann der 15.1. gewählt werden. Die Digitale Eintagesvignette ist in diesem Fall ab dem Zeitpunkt des Bezugs bis zum Ende dieses Kalendertages gültig (z. B. 15.1., 07:22 Uhr bis 15.1., 23:59:59 Uhr).

Ein anderes, späteres Datum für den Gültigkeitstag kann bei Bezug von Digitalen Eintagesvignetten manuell ausgewählt werden. Die Berechtigung zur Benützung der Autobahnen und Schnellstraßen besteht ab dem ausgewählten Tag der Gültigkeit (z. B. 20.1., 0:00 Uhr bis 20.1., 23:59:59 Uhr).

Die Dauer der Benützungsberechtigung ist in Punkt 1.5 geregelt.

3.2.1.2 Erforderliche Angaben

Für den Bezug einer Digitalen Vignette über den ASFINAG-Mautshop oder autorisierte Online-Vertriebspartner sind folgende Daten bekanntzugeben:

- die Fahrzeugart,

- das Kfz-Kennzeichen, das im Mautsystem der ASFINAG registriert werden soll, inklusive Angabe des Zulassungsstaats des Kfz-Kennzeichens,
- für den unbaren Zahlungsverkehr notwendige Daten (z. B. Kreditkartendaten etc.),
- eine gültige E-Mail-Adresse (zur Übermittlung der Bestellbestätigung, der Rechnung, sowie der Nutzungsbedingungen).

Die Bestellbestätigung ist auf die Korrektheit der Daten (insbesondere im Hinblick auf das registrierte Kfz-Kennzeichen sowie den Gültigkeitszeitraum der Digitalen Vignette) zu prüfen.

Für spätere Änderungen und Umregistrierungen der Digitalen Vignette über den ASFINAG-Mautshop unter „Mein Konto“ (siehe dazu Punkt 3.6 und 3.2.4) ist als Identifikation die auf der Bestellbestätigung angeführte Produkt-ID erforderlich. Die Bestellbestätigung sollte daher für die Dauer der Gültigkeit der Digitalen Vignette aufbewahrt werden.

3.2.2 Bezug der Digitalen Vignette an ASFINAG-Vertriebsautomaten

Die Digitale Vignette kann an ASFINAG-Vertriebsautomaten bezogen werden. Diese sind frei zugänglich aufgestellt. Nähere Informationen zu den Standorten der ASFINAG-Vertriebsautomaten sind im Internet auf <https://www.asfinag.at/vertriebsstellen/> erhältlich.

3.2.2.1 Gültigkeitsbeginn

Wird eine Digitale Jahresvignette an einem ASFINAG-Vertriebsautomaten bezogen, so ist sie sofort gültig. Wird eine Digitale Zweimonats-, Zehntages- und Eintagesvignette an einem ASFINAG-Vertriebsautomaten bezogen, so ist der erste Gültigkeitstag frei wählbar. Zur Dauer der Benützungsberechtigung und dem letztmöglichen ersten Gültigkeitstag wird auf Punkt 1.5 und Punkt 3.2.1 verwiesen.

Die Berechtigung zur Benützung der Autobahnen und Schnellstraßen besteht ab dem ausgewählten ersten Tag der Gültigkeit, frühestens jedoch ab dem Zeitpunkt des Bezugs.

3.2.2.2 Erforderliche Angaben

Für den Bezug einer Digitalen Vignette am ASFINAG-Vertriebsautomaten ist das Kfz-Kennzeichen, das im Mautsystem der ASFINAG registriert werden soll, inklusive des Zulassungsstaats des Kfz-Kennzeichens, sowie die Fahrzeugart anzugeben.

Die Bestätigung über die Registrierung des Kfz-Kennzeichens im Mautsystem der ASFINAG (Bestellbestätigung) sowie die Rechnung wird am ASFINAG-Vertriebsautomaten ausgedruckt. Die Bestellbestätigung ist auf die Korrektheit der Daten (insbesondere im Hinblick auf das registrierte Kfz-Kennzeichen sowie den Gültigkeitszeitraum der Digitalen Vignette) zu prüfen.

Für spätere Änderungen und Umregistrierungen der Digitalen Vignette im persönlichen Benutzerkonto (siehe dazu Punkt 3.6 und 3.2.5) ist als Identifikation die auf der Bestellbestätigung angeführte Produkt-ID erforderlich. Die Bestellbestätigung sollte daher für die Dauer der Gültigkeit der Digitalen Vignette aufbewahrt werden.

3.2.3 Bezug der Digitalen Vignette bei ASFINAG-Mautstellen und Vertriebsstellen

Die Digitale Vignette kann überdies bei ASFINAG-Mautstellen und ausgewählten Vertriebsstellen bezogen werden. Nähere Informationen zu den Vertriebsstellen sind im Internet auf <https://www.asfinag.at/vertriebsstellen/> erhältlich.

3.2.3.1 Gültigkeitsbeginn

Wird eine Digitale Jahresvignette bei einer ASFINAG-Mautstelle oder Vertriebsstelle bezogen, so ist sie sofort gültig. Wird eine Digitale Zweimonats-, Zehntages- und Eintagesvignette bei einer ASFINAG-Mautstelle oder Vertriebsstelle bezogen, so ist der erste Gültigkeitstag frei wählbar. Zur Dauer der Benützungsberechtigung und dem letztmöglichen ersten Gültigkeitstag wird auf Punkt 1.5 und Punkt 3.2.1 verwiesen.

Die Berechtigung zur Benützung der Autobahnen und Schnellstraßen besteht ab dem ausgewählten ersten Tag der Gültigkeit, frühestens jedoch ab dem Zeitpunkt des Bezugs.

3.2.3.2 Erforderliche Angaben

Für den Bezug einer Digitalen Vignette an einer Vertriebsstelle ist jedenfalls das Kfz-Kennzeichen, das im Mautsystem der ASFINAG registriert werden soll, inklusive des Zulassungsstaats des Kfz-Kennzeichens, sowie die Fahrzeugart anzugeben und auf Verlangen der Vertriebsstelle – zur Plausibilisierung der Angaben – Einsicht in die entsprechende Zulassungsbescheinigung zu gewähren.

Die Bestätigung über die Registrierung des Kfz-Kennzeichens im Mautsystem der ASFINAG (Bestellbestätigung) sowie die Rechnung wird an der Vertriebsstelle ausgedruckt. Die Bestellbestätigung ist auf die Korrektheit der Daten (insbesondere im Hinblick auf das registrierte Kfz-Kennzeichen sowie den Gültigkeitszeitraum der Digitalen Vignette) zu prüfen. Ein allfälliger Berichtigungsbedarf ist an der Vertriebsstelle umgehend bekanntzugeben.

Für spätere Änderungen und Umregistrierungen der Digitalen Vignette im persönlichen Benutzerkonto (siehe dazu Punkt 3.6 und 3.2.5) ist als Identifikation die auf der Bestellbestätigung angeführte Produkt-ID erforderlich. Die Bestellbestätigung sollte daher für die Dauer der Gültigkeit der Digitalen Vignette aufbewahrt werden.

3.2.4 Zahlungsmittel

Die Bezahlung der Digitalen Vignette im ASFINAG-Mautshop und an ASFINAG-Vertriebsautomaten hat ausschließlich in Euro (EUR) zu erfolgen. Die Information, welche Zahlungsarten bzw. -mittel im ASFINAG-Mautshop und an ASFINAG-Vertriebsautomaten zulässig sind, ist im Anhang 2 enthalten und über das ASFINAG Service Center (siehe Punkt 1.13) erhältlich.

Die bei einer Vertriebsstelle akzeptierten Zahlungsmittel können je nach Vertriebsstelle variieren und sind bei dieser zu erfragen.

3.2.5 Weitere Services

3.2.5.1 Allgemeine Services

Im ASFINAG-Mautshop besteht die Möglichkeit, jederzeit (d. h. auch nach Abschluss des Kaufvorgangs) durch Eingabe von Zugangsdaten ein persönliches Benutzerkonto („Mein Konto“) anzulegen.

Nach Anlegen eines persönlichen Benutzerkontos und Anmeldung im ASFINAG-Mautshop stehen insbesondere folgende Services zur Verfügung:

- Verwaltung der persönlichen Daten
- Verwaltung von Kraftfahrzeugkennzeichen
- Zuordnung zuvor bezogener Digitaler Vignetten zum persönlichen Benutzerkonto anhand der Produkt-ID (ausgenommen Digitale Vignetten, die über autorisierte Online-Vertriebspartner bezogen wurden)
- Verwaltung der zuvor bezogenen Digitalen Vignetten
- Nachdruck von Rechnungen
- Bezug und Verwaltung eines Digitalen Abos

3.2.5.2 Digitales Abo im persönlichen Benutzerkonto („Mein Konto“)

Im ASFINAG-Mautshop besteht die Möglichkeit, ein Digitales Abo – d. h. ein unbefristetes Abo für den Bezug der Digitalen Jahresvignette in den Folgejahren – abzuschließen, zu verwalten (beispielsweise Aktualisierung von Kreditkartendaten) und zu kündigen.

Dabei gelten folgende Besonderheiten:

- Gültigkeit: Beim erstmaligen Kauf einer Digitalen Jahresvignette und damit dem Bezug des Digitalen Abos (= Erstbezug) durch Verbraucher gelten die Bestimmungen hinsichtlich Gültigkeitsbeginn der Digitalen Jahresvignette gemäß Punkt 3.2.1.1 bzw. durch Unternehmer gemäß Punkt 3.4 sinngemäß.
- Rücktrittsrecht: Beim Erstbezug des Digitalen Abos steht Verbrauchern das Rücktrittsrecht gemäß Punkt 3.3 zu. Dieses Rücktrittsrecht gilt jedoch nicht mehr hinsichtlich der im Rahmen des Digitalen Abos stattfindenden Folgebezüge.
- Informationen an den Kunden: Für den Bezug des Digitalen Abos ist die Angabe einer E-Mail-Adresse erforderlich. Zumindest 20 Tage vor der Zahlungsabwicklung erhält der Kunde Informationen insbesondere zum Tag der bevorstehenden Zahlungsabwicklung (Abbuchung des Bezugspreises der Jahresvignette), zur Höhe des abzubuchenden Betrages sowie zum letztmöglichen Tag, an dem eine Kündigung des Digitalen Abos für Folgebezüge möglich ist. Ebenso wird diese E-Mail-Adresse herangezogen, um den Kunden zu informieren, ob die Zahlungsabwicklung erfolgreich durchgeführt wurde.
 - *Erfolgreiche Abbuchung*: Nach einer erfolgreichen Abbuchung und somit einem Bezug einer Digitalen Jahresvignette wird der Kunde unter der vom Kunden bekannt gegebenen E-Mail-Adresse hierüber informiert und ihm die zum Bezug gehörige Bestellbestätigung und Rechnung übermittelt. In diesem Fall ist die Digitale Jahresvignette gültig ab Abbuchung des Bezugspreises.
 - *Nicht erfolgreiche Abbuchung*: Auch hierüber wird der Kunde per E-Mail an die von ihm bekannt gegebene Adresse informiert. Kann die Abbuchung nicht erfolgreich

durchgeführt werden (z. B. weil die hinterlegte Kreditkarte nicht mehr gültig ist), gilt dies als fristgerechte Kündigung des Digitalen Abos. Der Kunde hat in diesem Fall dafür Sorge zu tragen, dass zum Zeitpunkt der Nutzung des vignettenpflichtigen Straßennetzes die Maut ordnungsgemäß entrichtet ist. Hierzu stehen dem Kunden sämtliche Vertriebswege sowohl der Klebevignette als auch der Digitalen Vignette zur Verfügung.

- Kündigung des Digitalen Abos: Die Kündigung des Digitalen Abos kann jederzeit ohne Angaben von Gründen ausschließlich im persönlichen Benutzerkonto („Mein Konto“) erfolgen.
- Zahlungsmittel: Die für den Bezug des Digitalen Abos möglichen Zahlungsmittel sind im Anhang 2 angeführt.
- Erforderliche Daten: Neben den für den Bezug einer Digitalen Vignette erforderlichen Angaben (siehe Punkt 3.2.1.2) ist es für den Bezug eines Digitalen Abos erforderlich, ein persönliches Benutzerkonto („Mein Konto“) anzulegen. Darüber hinaus müssen die für die Abbuchung der Folgebezüge notwendigen Zahlungsmitteldaten bekanntgegeben und aktuell gehalten werden.

3.2.6 Nutzungsbedingungen

Nähere Informationen zum Bezug der Digitalen Vignette über den ASFINAG-Mautshop, zum Bezug des Digitalen Abos, den dafür erforderlichen Angaben und zu setzenden Schritten sowie zu den weiteren Services sind in den Nutzungsbedingungen, abrufbar auf <https://shop.asfinag.at>, erhältlich.

Darüber hinaus kann auf Verlangen an Vertriebsstellen jederzeit in die aktuelle Mautordnung sowie die Datenschutzerklärung (<https://www.asfinag.at/privacy>) Einsicht genommen werden.

3.3 RÜCKTRITTSRECHT

Wird die Digitale Vignette von Konsumenten im Wege des Fernabsatzes, das bedeutet über den ASFINAG-Mautshop oder einen autorisierten Online-Vertriebspartner, erworben, ist ein Rücktritt binnen 14 Kalendertagen ab dem Tag, an dem die Digitale Vignette bezogen wurde, ohne Angaben von Gründen möglich.

Wurde bei Bezug einer Digitalen Zehntagesvignette im ASFINAG-Mautshop oder bei einem autorisierten Online-Vertriebspartner ausdrücklich die vorzeitige Vertragserfüllung verlangt, ist im Fall eines Rücktritts ein anteiliges Entgelt zu entrichten. Nach Ablauf der Gültigkeit der Digitalen Zehntagesvignette besteht kein Rücktrittsrecht mehr.

Wurde bei Bezug einer Digitalen Eintagesvignette im ASFINAG-Mautshop oder bei einem autorisierten Online-Vertriebspartner ausdrücklich die vorzeitige Vertragserfüllung verlangt, besteht mit Beginn der Gültigkeit kein Rücktrittsrecht mehr.

Um das Rücktrittsrecht auszuüben, muss die ASFINAG mittels einer eindeutigen Erklärung über den Entschluss, vom Bezug zurückzutreten, informiert werden, sofern die Digitale Vignette über den ASFINAG-Mautshop bezogen wurde. Wurde die Digitale Vignette über einen autorisierten Online-Vertriebspartner bezogen, so muss dieser mittels einer eindeutigen Erklärung über den

Entschluss, vom Bezug zurückzutreten, informiert werden. Die Rücktrittsfrist ist gewahrt, wenn die Rücktrittserklärung innerhalb der Frist abgesendet wird.

Im Fall eines Erwerbs bei einer Vertriebsstelle oder bei einem ASFINAG-Vertriebsautomaten besteht kein Rücktrittsrecht. Dies gilt auch, sofern eine Digitale Jahresvignette als Folgebezug im Rahmen eines Digitalen Abos erworben wird.

Nähere Informationen zur Rücktrittserklärung sowie zur Erstattung der geleisteten Zahlungen sind in den Nutzungsbedingungen im Internet auf <https://shop.asfinag.at> erhältlich.

3.4 BESONDERHEITEN BEI BEZUG EINER DIGITALEN VIGNETTE DURCH UNTERNEHMER

Wird die Digitale Vignette oder das Digitale Abo von einem Unternehmer im Rahmen seiner Tätigkeit als Unternehmer bezogen, gelten folgende Besonderheiten:

Der Unternehmer hat bei Bezug einer Digitalen Vignette bzw. bei Bezug des Digitalen Abos über den ASFINAG-Mautshop seine Unternehmereigenschaft sowie den Bezug der Digitalen Vignette bzw. des Digitalen Abos im Rahmen seiner unternehmerischen Tätigkeit zu bestätigen. In diesem Fall besteht kein Rücktrittsrecht und es kann als erster Tag der Gültigkeit der Digitalen Vignette der Tag des Bezugs gewählt werden.

Zusätzlich zu den in Punkt 3.2.1.2 angeführten Angaben für den Bezug von Digitalen Vignetten können bzw. müssen bei Bezug im Wert von über 400,00 EUR (brutto) die Daten zum Rechnungsempfänger angegeben werden.

3.5 ÄNDERUNGSMÖGLICHKEITEN VOR BEGINN DER GÜLTIGKEIT EINER DIGITALEN VIGNETTE

Vor Beginn der Gültigkeit einer Digitalen Vignette kann das im Mautsystem registrierte Kfz-Kennzeichen und dessen Zulassungsstaat geändert werden. Überdies ist bei Digitalen Zweimonats- bzw. Zehntages- bzw. Eintagesvignetten der erste Tag der Gültigkeit nur unter folgenden Voraussetzungen änderbar:

- Wurde die Digitale Zweimonatsvignette über den ASFINAG-Mautshop bezogen, darf der erste Tag der Gültigkeit nicht vor dem 18. Tag, 0 Uhr nach dem Bezug liegen.
Beispiel: Es wurde eine Digitale Zweimonatsvignette im ASFINAG-Mautshop am 15. Jänner bezogen. Der frühest mögliche Gültigkeitsbeginn ist daher der 2. Februar, 0 Uhr.
- Der erste Tag der Gültigkeit darf nicht auf einen – zum Zeitpunkt der Änderung – in der Vergangenheit liegenden Tag geändert werden
Beispiel: Es wurde eine Digitale Zehntagesvignette mit Gültigkeitsbeginn am 1. April bezogen. Wird am 25. März der erste Tag der Gültigkeit dieser Vignette geändert, ist zu beachten, dass der neue Gültigkeitsbeginn nicht auf den 24. März oder davor (also in die Vergangenheit) verschoben werden darf.
- Eine Änderung des Gültigkeitsbeginns auf den Tag, an dem die Änderung vorgenommen wird, ist grundsätzlich möglich, wobei jedoch erst im Zeitpunkt der durchgeführten Änderung die Berechtigung zur Benützung des mautpflichtigen Straßennetzes gegeben ist.
Beispiel: Wird am heutigen Tag um 14:07 Uhr der Gültigkeitsbeginn einer Digitalen Vignette auf den heutigen Tag geändert, darf erst ab 14:07 Uhr das mautpflichtige Straßennetz genutzt werden. Eine Benützung des mautpflichtigen Straßennetzes vor diesem Zeitpunkt unter Bezugnahme auf diese Vignette ist nicht zulässig und erfüllt den Tatbestand der Mautprellerei.

- Der erste Gültigkeitstag kann nur zwischen 1. Dezember des aktuellen Jahres und 30. November des Folgejahres geändert werden (Details siehe Punkt 1.5.2, 1.5.3 und 1.5.4).

Beispiel:

Möglich: Verschiebung von 1. April auf 1. Oktober desselben Kalenderjahres.

Nicht möglich: Verschiebung von 1. Oktober auf 10. Dezember desselben oder von 1. Oktober auf 1. Februar des folgenden Kalenderjahres. Auch eine Vorverschiebung von 10. Dezember auf den 15. November desselben Kalenderjahres ist nicht möglich.

Folgende Änderungen einer bereits erworbenen Digitalen Vignette sind nicht möglich:

- Änderung der Gültigkeitsdauer. Das heißt
 - eine Eintagesvignette kann nicht in eine Zehntages-, Zweimonats- oder Jahresvignette geändert werden;
 - eine Zehntagesvignette kann nicht in eine Eintages-, Zweimonats- oder Jahresvignette geändert werden;
 - eine Zweimonatsvignette kann nicht in eine Eintages-, Zehntages- oder Jahresvignette geändert werden;
 - eine Jahresvignette kann nicht in eine Eintages-, Zehntages- oder Zweimonatsvignette geändert werden.
- Änderung einer Digitalen Vignette für ein einspuriges Kraftfahrzeug in eine solche für ein mehrspuriges Kraftfahrzeug und umgekehrt
- Wechsel von Digitaler Vignette zu einer Klebevignette

Änderungen, die oben als zulässig definiert wurden, können wie folgt vorgenommen werden:

- Im ASFINAG-Mautshop (nach Anmeldung und Registrierung) im persönlichen Benutzerkonto (siehe Punkt 3.2.5)
- Über das ASFINAG Service Center, bei ASFINAG-Mautstellen und bei jener Vertriebsstelle, bei der die Digitale Vignette bezogen wurde. Voraussetzung ist die Vorlage der Bestellbestätigung bzw. Produkt-ID, einer Kopie der Zulassungsbescheinigung des Kraftfahrzeugs, dessen Kennzeichen aktuell registriert ist, sowie – bei Änderung des Kfz-Kennzeichens – der Zulassungsbescheinigung des Kraftfahrzeuges, dessen Kennzeichen registriert werden soll.

In Zweifelsfällen ist die ASFINAG bzw. die Vertriebsstelle berechtigt, weitere Nachweise zu verlangen.

3.6 UMREGISTRIERUNG AB BEGINN DER GÜLTIGKEIT

Ab Beginn der Gültigkeit ist eine Umregistrierung nur bei Digitalen Jahresvignetten möglich.

3.6.1 Umregistrierung ohne Angabe von Gründen

Der Zulassungsbesitzer ist berechtigt, ein Mal während der Gültigkeitsdauer der Digitalen Jahresvignette (siehe Punkt 1.5) die Umregistrierung der Digitalen Jahresvignette auf ein anderes ihm zugewiesenes Kennzeichen ohne Angabe von Gründen zu beantragen.

Als Voraussetzung für die Umregistrierung ist ein Betrag von 18,00 EUR inklusive Umsatzsteuer als Aufwandsersatz zu entrichten. Zu den zulässigen Zahlungsarten und -mittel siehe Anhang 2. Für eine erfolgreiche Umregistrierung im ASFINAG-Mautshop sind folgende Nachweisdokumente

verpflichtend hochzuladen bzw. bei den ASFINAG-Mautstellen, bei ausgewählten Vertriebsstellen, die diese Serviceleistung anbieten, vorzulegen:

- Kopie der Zulassungsbescheinigung des Kraftfahrzeuges, dessen Kennzeichen aktuell registriert ist, sowie
- Kopie der Zulassungsbescheinigung des Kraftfahrzeuges, dessen Kennzeichen registriert werden soll

Mit Umregistrierung einer Digitalen Jahresvignette ohne Angabe von Gründen bestätigt der Zulassungsbesitzer, dass damit die einmalige Möglichkeit der Umregistrierung ohne Angabe von Gründen in Anspruch genommen wurde. Eine nachträgliche Vorlage allfälliger Dokumente, die zum Nachweis der Berechtigung zur Umregistrierung in bestimmten Anlassfällen (siehe Punkt 3.6.2) dienen, ist nicht möglich.

Eine nochmalige (auch mehrmalige) Umregistrierung während der Gültigkeitsdauer der Digitalen Jahresvignette ist nur in den in Punkt 3.6.2 genannten Anlassfällen möglich.

Die Umregistrierung muss vor der nächsten Benützung der Autobahnen und Schnellstraßen mit dem anderen ihm zugewiesenen Kfz-Kennzeichen erfolgt sein. Mit erfolgter Umregistrierung der Digitalen Jahresvignette erlischt die Berechtigung des zuvor registrierten Kfz-Kennzeichens zur Benützung der Autobahnen und Schnellstraßen.

Eine Umregistrierung ist im ASFINAG-Mautshop (nach Registrierung und Anmeldung) im persönlichen Benutzerkonto und bei ASFINAG-Mautstellen, sowie bei ausgewählten Vertriebsstellen, die diese Serviceleistung anbieten, möglich.

Wird die Umregistrierung einer Digitalen Jahresvignette im ASFINAG-Mautshop beantragt, handelt es sich um eine bedingte Umregistrierung (siehe Punkt 3.6.3).

3.6.2 Umregistrierung in bestimmten Anlassfällen

Neben der in Punkt 3.6.1 angeführten Möglichkeit der Umregistrierung kann eine Umregistrierung des im Mautsystem registrierten Kfz-Kennzeichens auf ein dem Zulassungsbesitzer neu zugewiesenes Kfz-Kennzeichen in folgenden Fällen beantragt werden:

- Der Zulassungsbesitzer verlegt seinen Wohnsitz und ihm wird aufgrund der dadurch erforderlichen Neuzulassung seines Kraftfahrzeuges ein neues Kfz-Kennzeichen zugewiesen (Dies ist beispielsweise dann der Fall, wenn ein Wohnsitz in Österreich in einen anderen Verwaltungsbezirk verlegt wird).
- Dem Zulassungsbesitzer wird infolge Diebstahls des Kraftfahrzeuges ein neues Kfz-Kennzeichen zugewiesen,
- Dem Zulassungsbesitzer wird infolge Diebstahls/Verlusts des Kennzeichens seines Kraftfahrzeuges ein neues Kfz-Kennzeichen zugewiesen.
- Dem Zulassungsbesitzer wird aufgrund einer Beschädigung seines Kraftfahrzeuges infolge eines Unfalls oder höherer Gewalt, die eine Teilnahme am Straßenverkehr mit diesem Kraftfahrzeug nicht mehr möglich macht (Totalschaden), ein neues Kennzeichen auf das neu anzumeldende Kraftfahrzeug zugewiesen.
- Dem Zulassungsbesitzer wird ein Wunsch Kennzeichen zugewiesen.
- Dem Zulassungsbesitzer wird nach Verzicht auf das Wunsch Kennzeichen oder nach Erlöschen des Wunsch Kennzeichens ein neues Kennzeichen für sein Kraftfahrzeug zugewiesen.

- Dem Zulassungsbesitzer wird nach Ablieferung einer Kennzeichentafel, welche nicht mehr dauernd gut lesbar ist, gemäß § 50 Abs 2 KFG ein neues Kfz-Kennzeichen zugewiesen.
- Dem Zulassungsbesitzer wird ein neues Kfz-Kennzeichen infolge Ausgabe einer Kennzeichentafel gemäß § 49 Abs 4 Z 5 KFG für Kraftfahrzeuge mit reinem Elektroantrieb oder mit Wasserstoff- Brennstoffzellenantrieb zugewiesen.
- Bei Vorliegen „vergleichbarer Fälle“ im Sinne des § 11 Abs 5 BStMG.

Vor der nächsten Benützung der Autobahnen und Schnellstraßen mit dem neu zugewiesenen Kfz-Kennzeichen muss die Umregistrierung erfolgt sein. Mit erfolgter Umregistrierung der Digitalen Jahresvignette erlischt die Berechtigung des zuvor registrierten Kfz-Kennzeichens zur Benützung der Autobahnen und Schnellstraßen.

Für eine erfolgreiche Umregistrierung ist die Vorlage geeigneter Nachweise erforderlich.

Eine Umregistrierung ist im ASFINAG-Mautshop (nach Registrierung und Anmeldung) im persönlichen Benutzerkonto und – nach Maßgabe der folgenden Bestimmungen – auch bei ASFINAG-Mautstellen, über das ASFINAG Service Center sowie bei ausgewählten Vertriebsstellen, die diese Serviceleistung anbieten, möglich.

Bei einer Umregistrierung im ASFINAG-Mautshop sind folgende Nachweisdokumente verpflichtend hochzuladen bzw. bei den ASFINAG-Mautstellen, bei ausgewählten Vertriebsstellen, die diese Serviceleistung anbieten, oder über das ASFINAG Service Center vorzulegen.

- Nachweise, die das Vorliegen der Voraussetzungen für eine Umregistrierung ab Gültigkeit der Digitalen Jahresvignette belegen (z. B. Meldebestätigung, Totalschadensnachweis (siehe Punkt 2.3), Diebstahlsanzeige, Verlustanzeige)
- Kopie der Zulassungsbescheinigung des Kraftfahrzeuges, dessen Kennzeichen aktuell registriert ist, sowie der Zulassungsbescheinigung des Kraftfahrzeuges, dessen Kennzeichen registriert werden soll
- Vorlage der Bestellbestätigung bzw. Bekanntgabe der Produkt-ID (bei einer Umregistrierung über das ASFINAG Service Center)

In Zweifelsfällen sind die ASFINAG bzw. jene Vertriebsstellen, die diese Serviceleistung anbieten, berechtigt, weitere Nachweise zu verlangen.

3.6.3 Bedingte Umregistrierung im ASFINAG-Mautshop

Wird die Umregistrierung einer Digitalen Jahresvignette im ASFINAG-Mautshop beantragt, so sind dafür jedenfalls folgende Schritte erforderlich:

- Stellen eines Antrags auf bedingte Umregistrierung
- Hochladen von geeigneten Nachweisdokumenten in den Formaten *.pdf, *.jpg oder *.tif
- Zahlung eines Betrags von 18,00 EUR inklusive Umsatzsteuer (unter den unten angeführten Voraussetzungen wird dieser Betrag erstattet). Zu den zulässigen Zahlungsarten und -mittel siehe Anhang 2.

Diese im ASFINAG-Mautshop beantragte Umregistrierung ist (vorläufig) sofort wirksam und berechtigt für den Zeitraum von zehn Kalendertagen (wobei der Tag, an dem die Umregistrierung beantragt wird, nicht mitgezählt wird) zur Nutzung des mautpflichtigen Straßennetzes. Für diesen Zeitraum ist die Digitale Vignette für das bisherige Kfz-Kennzeichen erloschen.

Während dieser zehn Kalendertage prüft die ASFINAG die hochgeladenen Nachweisdokumente. Die Prüfung, ob die Voraussetzungen gegeben sind, kann in gewissen Fällen (z. B. Wohnsitzwechsel innerhalb Österreichs) automatisiert unterstützt werden.

Die ASFINAG wird sich bemühen, den Antragssteller unter der von ihm bekanntgegebenen E-Mail-Adresse über das Ergebnis der Nachweisprüfung zu informieren. Im Übrigen besteht jederzeit die Möglichkeit sich durch eine Abfrage in der Vignettenevidenz über das Vorliegen einer Digitalen Vignette für das jeweilige Kfz-Kennzeichen zu informieren.

Bei positiver Nachweisprüfung wird die Digitale Vignette endgültig auf das neu zugewiesene Kfz-Kennzeichen umregistriert.

Darüber hinaus wird der Betrag von 18,00 EUR inklusive Umsatzsteuer in folgenden Fällen erstattet:

- Neu zugewiesenes Kfz-Kennzeichen infolge von Diebstahl des Kraftfahrzeuges
- Neu zugewiesenes Kfz-Kennzeichen infolge von Diebstahl/Verlust des (ursprünglich registrierten) Kfz-Kennzeichens
- Neu zugewiesenes Kfz-Kennzeichen infolge von Totalschaden
- Neu zugewiesenes Kfz-Kennzeichen infolge Ablieferung einer nicht mehr gut lesbaren Kennzeichentafel gemäß § 50 Abs 2 KFG
- Neu zugewiesenes Kfz-Kennzeichen infolge Ausgabe einer Kennzeichentafel gemäß § 49 Abs 4 Z 5 KFG

Bei neu zugewiesenem Kfz-Kennzeichen infolge Wohnsitzwechsels, Zuweisung oder Erlöschens des Wunschkennzeichens, Verzicht auf das Wunschkennzeichen, bei mit diesem Tatbestand vergleichbaren Fällen, sowie bei einer Umregistrierung ohne Angabe von Gründen wird der Betrag von 18,00 EUR inklusive Umsatzsteuer als Aufwandersatz endgültig einbehalten und erfolgt keine Erstattung.

Bei negativer Nachweisprüfung erlischt die (vorläufige) Umregistrierung mit Ablauf des zehnten Kalendertages und gilt die Digitale Vignette wieder für das ursprünglich registrierte Kfz-Kennzeichen. Der geleistete Betrag von 18,00 EUR inklusive Umsatzsteuer wird als Aufwandersatz endgültig einbehalten und erfolgt keine Erstattung.

3.6.4 Umregistrierung über das ASFINAG Service Center

Umregistrierungen einer Digitalen Jahresvignette können nur für folgende Fälle über das ASFINAG Service Center (Kontaktdaten siehe Punkt 1.13) beantragt werden:

- Neu zugewiesenes Kfz-Kennzeichen infolge von Diebstahl des Kraftfahrzeuges
- Neu zugewiesenes Kfz-Kennzeichen infolge von Diebstahl/Verlust des (ursprünglich registrierten) Kfz-Kennzeichens
- Neu zugewiesenes Kfz-Kennzeichen infolge von Totalschaden

Für die Umregistrierung sind geeignete Nachweisdokumente vorzulegen, wobei bei elektronischer Übermittlung der Nachweisdokumente folgende Formate zugelassen sind: *.pdf, *.jpg oder *.tif.

Diese über das ASFINAG Service Center beantragte Umregistrierung ist erst nach positiver Nachweisprüfung wirksam.

Im Falle eines neu zugewiesenen Kfz-Kennzeichens infolge Wohnsitzwechsels, Zuweisung oder Erlöschens des Wunschkennzeichens, Verzicht auf das Wunschkennzeichen bzw. bei mit diesem

Tatbestand vergleichbaren Fällen, sowie bei einer Umregistrierung ohne Angabe von Gründen kann die Umregistrierung nur im ASFINAG-Mautshop (siehe Punkte 3.6.1) nach Bezahlung des Aufwendersatzes erfolgen.

Die ASFINAG informiert über das Ergebnis der Nachweisprüfung. Im Übrigen besteht jederzeit die Möglichkeit, durch eine Abfrage in der Vignettenevidenz sich über das Vorliegen einer Digitalen Vignette zu informieren.

Bei positiver Nachweisprüfung wird die Digitale Vignette auf das neu zugewiesene Kfz-Kennzeichen umregistriert und berechtigt zur Nutzung des mautpflichtigen Straßennetzes. Die Digitale Vignette für das bisherige Kfz-Kennzeichen erlischt zu diesem Zeitpunkt.

3.6.5 Umregistrierung bei ASFINAG-Mautstellen und ausgewählten Vertriebsstellen

Bei ASFINAG-Mautstellen und ausgewählten Vertriebsstellen, die diese Serviceleistung anbieten, kann eine Umregistrierung ohne Angabe von Gründen sowie eine Umregistrierung in folgenden Fällen beantragt werden:

- Neu zugewiesenes Kfz-Kennzeichen infolge Wohnsitzwechsel
- Neu zugewiesenes Kfz-Kennzeichen infolge von Diebstahl des Kraftfahrzeuges
- Neu zugewiesenes Kfz-Kennzeichen infolge von Diebstahl/Verlust des (ursprünglich registrierten) Kfz-Kennzeichens
- Neu zugewiesenes Kfz-Kennzeichen infolge von Totalschaden
- Neu zugewiesenes Wunschkennzeichen
- Neu zugewiesenes Kfz-Kennzeichen nach Verzicht auf das Wunschkennzeichen oder nach Erlöschen des Wunschkennzeichens
- Neu zugewiesenes Kfz-Kennzeichen infolge Ablieferung einer nicht mehr gut lesbaren Kennzeichentafel gemäß § 50 Abs 2 KFG
- Neu zugewiesenes Kfz-Kennzeichen infolge Ausgabe einer Kennzeichentafel gemäß § 49 Abs 4 Z 5 KFG

Für die Umregistrierung sind geeignete Nachweisdokumente vorzulegen.

Im Falle eines Wohnsitzwechsels, der Zuweisung bzw. des Erlöschens des Wunschkennzeichens oder Verzicht auf das Wunschkennzeichen ist – als Voraussetzung für die Umregistrierung – ein Betrag von 18,00 EUR zu entrichten.

Die beantragte Umregistrierung wird nach positiver Nachweisprüfung wirksam und berechtigt ab diesem Zeitpunkt zur Nutzung des mautpflichtigen Straßennetzes mit dem neuen Kfz-Kennzeichen. Die Digitale Vignette für das bisherige Kfz-Kennzeichen erlischt zu diesem Zeitpunkt.

Die ASFINAG-Mautstelle bzw. Vertriebsstelle stellt eine Bestätigung über die Umregistrierung des Kfz-Kennzeichens aus. Der Kunde hat die Bestätigung zu überprüfen, ob die dort angegebenen Daten (insbesondere das registrierte Kfz-Kennzeichen sowie der Gültigkeitszeitraum der Digitalen Vignette) korrekt eingetragen sind. Ein allfälliger Berichtigungsbedarf ist an der Mautstelle bzw. Vertriebsstelle umgehend bekanntzugeben.

3.6.6 Umregistrierung der Digitalen Vignette und der Digitalen Streckenmaut

Ist auf ein Kfz-Kennzeichen sowohl eine Digitale Jahresvignette als auch eine oder mehrere Mehrfahrtenkarten (Teil AII, Pkt 3.2.3) oder das Service Digitale Streckenmaut FLEX (Teil AII, Pkt

4.2.2) registriert, gelten die oben genannten Bestimmungen sinngemäß. Wird in einem Antrag die Umregistrierung mehrerer auf dasselbe Kfz-Kennzeichen registrierter Produkte (Digitale Jahresvignette, Mehrfahrtenkarte, Service Digitale Streckenmaut FLEX) beantragt, so ist ein etwaiger Aufwandsatz in Höhe von 18,00 EUR nur einmal zu entrichten.

Für Jahreskarten (Teil AII, Pkt 3.2.2), welche vor dem 1.12.2023 bezogen wurden, gelten die in diesem Punkt für Mehrfahrtenkarten genannten Bestimmungen sinngemäß.

TEIL A II: MAUTORDNUNG FÜR EINSPURIGE KRAFTFAHRZEUGE UND MEHRSPURIGE KRAFTFAHRZEUGE MIT EINER TECHNISCH ZULÄSSIGEN GESAMTMASSE VON NICHT MEHR ALS 3,5 TONNEN FÜR DIE BESTEHENDEN STRECKENMAUTEN AM ÖSTERREICHISCHEN AUTOBAHNEN- UND SCHNELLSTRASSENNETZ: A 9, A 10, A 11, A 13, S 16

1 ALLGEMEINE BESTIMMUNGEN

1.1 BEGRIFFSDEFINITIONEN

- **Gültige Digitale Streckenmautberechtigung:** Hierunter versteht man, dass für den Zeitraum der Nutzung der mautpflichtigen Strecke das Kfz-Kennzeichen im Mautsystem der ASFINAG ordnungsgemäß registriert ist und die Streckenmautberechtigung bereits gültig ist.
- **Bestellbestätigung:** Hierbei handelt es sich um ein Dokument, welches beim Erwerb einer Digitalen Streckenmaut (Registrierung im Mautsystem) ausgestellt wird. Dieses Dokument enthält insbesondere Daten zum registrierten Kraftfahrzeugkennzeichen, zur Fahrzeugart und zum Gültigkeitszeitraum, sowie die Produkt-ID, die der eindeutigen Identifizierung der Digitalen Streckenmaut dient.
- **Vignettenevidenz:** Dabei handelt es sich um ein öffentliches Register, über das jede Person kostenlos durch Eingabe eines Kfz-Kennzeichens abfragen kann, für welchen Zeitraum eine Digitale Vignette oder über eine Digitale Streckenmaut registriert ist. Die Vignettenevidenz ist auf <https://evidenz.asfinag.at/> zu finden.
- **Fahrzeugart:** Unterscheidung zwischen einspurigen und mehrspurigen Kraftfahrzeugen mit einer technisch zulässigen Gesamtmasse von nicht mehr als 3,5 t
- **Digitales Abo:** Beim Digitalen Abo handelt es sich um einen unbefristeten Bezug von Digitalen Jahresvignetten bzw. Mehrfahrtenkarten analog einem Abonnementvertrag.

1.2 ANWENDUNGSBEREICH

Die Mautordnung Teil A II gilt für einspurige Kraftfahrzeuge und mehrspurige Kraftfahrzeuge mit einer technisch zulässigen Gesamtmasse von nicht mehr als 3,5 t.

Verweise beziehen sich - sofern nicht anders gekennzeichnet - immer auf diesen Teil A II der Mautordnung.

Gemäß § 10 Abs 3 letzter Satz BStMG gelten Kraftfahrzeuge mit drei Rädern als einspurige Kraftfahrzeuge.

Für mehrspurige Kraftfahrzeuge, die noch nie zum Verkehr zugelassen waren und Probefahrt- oder Überstellungskennzeichen führen, gelten die Tarife gemäß Punkt 3, sofern ihr Eigengewicht nicht mehr als 3,5 t beträgt. Bei Fahrten mit Probefahrt- oder Überstellungskennzeichen ist eine Kopie des Typenscheines bzw. eine Bestätigung des Erzeugers oder dessen gemäß § 29 Abs 2 KFG Bevollmächtigten über das Eigengewicht des Kraftfahrzeuges mitzuführen, die bei Aufforderung den Mautaufsichtsorganen bzw. dem Mautpersonal vorzuweisen ist.

Für Anhänger, die von mehrspurigen Kraftfahrzeugen gezogen werden, deren technisch zulässigen Gesamtmasse nicht mehr als 3,5 Tonnen beträgt, sowie für Beiwagen einspuriger Kraftfahrzeuge ist keine Streckenmaut zu entrichten.

Gemäß § 33 Abs 18 Z 8 BStMG gelten Kraftfahrzeuge, die zum Zeitpunkt der Benützung der mautpflichtigen Strecke ein höchstes zulässiges Gesamtgewicht von nicht mehr als 3,5 t aufweisen, bereits vor dem 1.12.2023 erstmals zum Verkehr zugelassen worden sind und bei denen das höchste zulässige Gesamtgewicht vor dem 1.12.2023 mit nicht mehr als 3,5 t festgelegt worden ist, bis zum 31.1.2029 als Fahrzeuge mit einer technisch zulässigen Gesamtmasse von nicht mehr als 3,5 t und unterliegen somit den Bestimmungen zur Streckenmaut.

Wird die Übergangsregelung des § 33 Abs 18 Z 8 BStMG in Anspruch genommen, so hat der Lenker die Erfüllung der Voraussetzungen nachzuweisen und an tzgm@asfinag.at zu übermitteln.

1.3 GERICHTSSTAND UND ANWENDBARES RECHT

Für alle zivilrechtlichen Streitigkeiten in Zusammenhang mit dieser Mautordnung bzw. der Benutzung des mautpflichtigen Straßennetzes ist für Klagen gegen die ASFINAG das für den dritten Wiener Gemeindebezirk jeweils sachlich zuständige Gericht ausschließlich zuständig. Es gilt ausschließlich österreichisches Recht unter Ausschluss der Kollisionsnormen des Internationalen Privatrechts.

1.4 ZUSTÄNDIGKEIT UND KUNDENSERVICE (ASFINAG Service Center)

Für Fragen oder Reklamationen steht das ASFINAG Service Center der ASFINAG Maut Service GmbH zur Verfügung.

ASFINAG Maut Service GmbH
Alpenstraße 99
5020 Salzburg
Österreich

Telefonnummer: 0800 400 12 400 (aus Österreich und Deutschland kostenlos)
Telefonnummer: +43 1 955 1266
Faxnummer: +43 1 955 1277
E-Mail-Adresse/Website: info@asfinag.at / <https://www.asfinag.at>

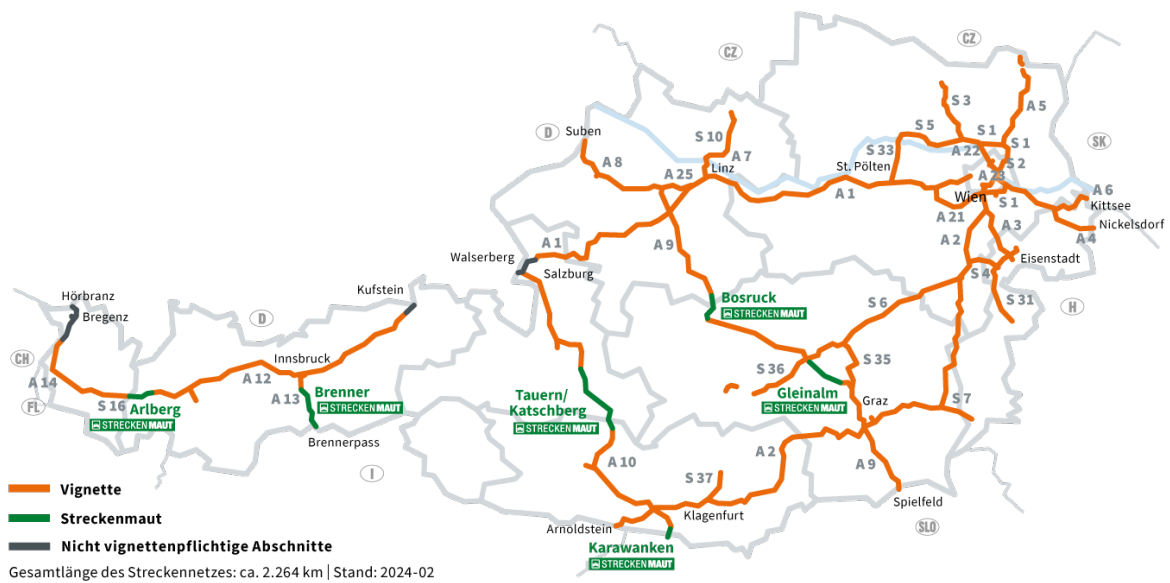
2 ENTRICHTUNG DER STRECKENMAUT

2.1 MAUTPFLICHTIGE STRECKEN

2.1.1 Bezeichnung der Streckenmaut-Abschnitte und Mautstellen

Die gegenständlichen dieser Mautordnung Teil A II unterliegenden Mautstrecken bzw. Streckenmaut-Abschnitte und Mautstellen werden wie folgt bezeichnet:

Autobahn	Bezeichnung der Mautstrecke / des Streckenmaut-Abschnitts	Bezeichnung der Mautstelle
A 9 Pyhrn Autobahn zwischen den Anschlussstellen Spital am Pyhrn und Ardning (Bosrucktunnel) und zwischen dem Knoten St. Michael und Übelbach (Gleinalmtunnel)	Bosruck/Gleinalm	Mautstelle Bosruck
		Mautstelle Gleinalm
A 10 Tauern Autobahn zwischen den Anschlussstellen Flachau und Rennweg am Katschberg (Tauern- und Katschbergtunnel)	Tauern/Katschberg	Mautstelle Tauern/Katschberg
A 11 Karawanken Autobahn zwischen der Anschlussstelle St. Jakob im Rosental und der Staatsgrenze zu Slowenien (Karawankentunnel)	Karawanken	Mautstelle Karawanken
A 13 Brenner Autobahn	Brenner	Mautstelle Brenner
S 16 Arlberg Schnellstraße zwischen den Anschlussstellen St. Anton am Arlberg und Langen am Arlberg	Arlberg	Mautstelle Arlberg



Grafik 9

2.1.2 Beschilderung

Am Beginn der jeweiligen Mautstrecke wird die Mautpflicht durch geeignete Vorschriftenzeichen angezeigt (siehe beispielhaft Grafik 9a)



Grafik 9a

2.2 SPURFÜHRUNG


Das Durchfahren der bestehenden Mautstellen hat ausschließlich in den dafür gekennzeichneten Spuren zu erfolgen. Diese Spuren können entweder im sogenannten geschlossenen oder im sogenannten offenen Spurbetrieb betrieben werden.

2.2.1 Geschlossener Spurbetrieb A 9, A 10, A 11, A 13, S 16

An allen Mautstellen werden Spuren im geschlossenen Spurbetrieb (Spurbetrieb mit Schranken) betrieben.

Der in der geschlossenen Mautspur befindliche Schranken öffnet sich bei Kraftfahrzeugen mit einer technisch zulässigen Gesamtmasse von nicht mehr als 3,5 t, deren Kfz-Kennzeichen ordnungsgemäß im Mautsystem für den jeweiligen Streckenmaut-Abschnitt registriert sind (das heißt, die über eine gültige Digitale Streckenmautberechtigung oder Digitale Streckenmaut FLEX verfügen). Sollte dies nicht der Fall sein, bleibt der Schranken geschlossen. In diesem Fall hat die Entrichtung der Maut vor Ort an der Mautstelle zu erfolgen.

Mautspuren, in denen eine Entrichtung der Maut vor Ort an der Mautstelle möglich ist, sind besonders (ohne besondere Bodenmarkierung, jedoch mit Hinweisschildern in Weiß bzw. mit dem Hinweis „Buy Ticket“) gekennzeichnet (siehe beispielhaft Grafik 9b).



Grafik 9b

Mautspuren, die für Kraftfahrzeuge mit einer technisch zulässigen Gesamtmasse von nicht mehr als 3,5 t, deren Kfz-Kennzeichen über eine gültige Digitale Streckenmautberechtigung für den jeweiligen Streckenmautabschnitt verfügen (siehe Punkt 1.1, 2.1.1) oder für die Digitale Streckenmaut FLEX registriert sind (siehe Punkt 4.2.2), freigegeben sind, sind besonders (durch Hinweisschilder in Grün bzw. mit dem Hinweis „Prepaid Only“) gekennzeichnet (Grafik 9c).



Grafik 9c

2.2.1.1 Gemischter Spurbetrieb an den Nebenmautstellen A 10 und A 13

An den Nebenmautstellen der A 10 Zederhaus und St. Michael/Lungau sowie der A 13 Zenzenhof, Igls Patsch, Schönberg Stubaital, Matriei Steinach, Nösslach und Brennersee werden die sogenannten geschlossenen Mautspuren gemischt betrieben.

Die Mautspur kann daher sowohl von Kraftfahrzeugen mit einer technisch zulässigen Gesamtmasse von nicht mehr als 3,5 t als auch von Kraftfahrzeugen mit einer technisch zulässigen Gesamtmasse von mehr als 3,5 t benutzt werden (siehe Mautordnung Teil B und C).

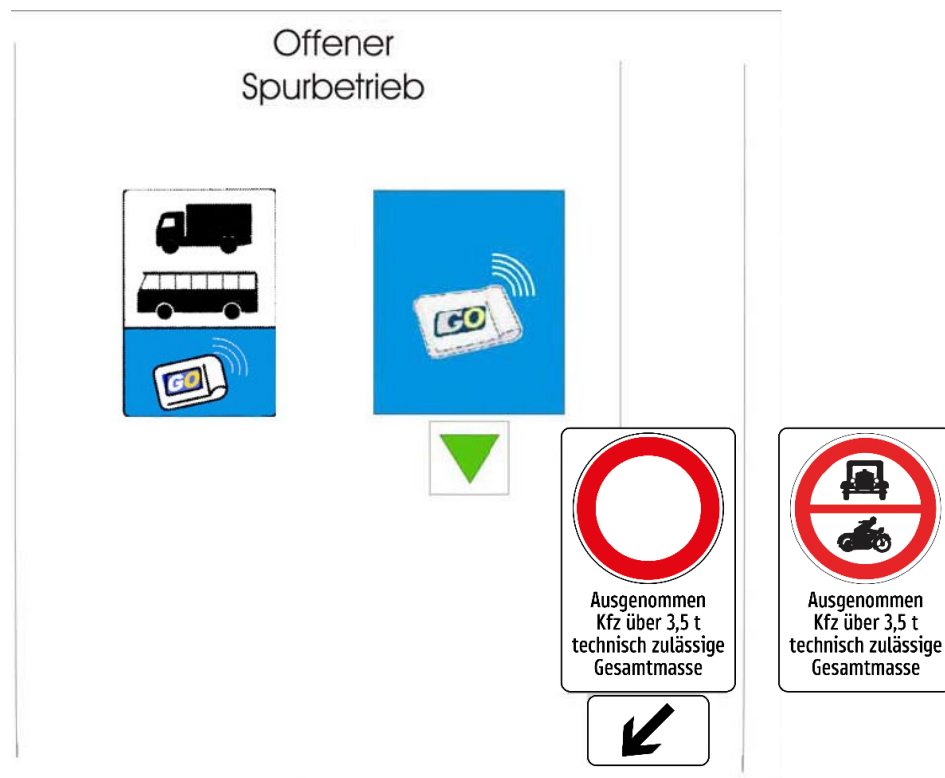
Eine gesonderte Kennzeichnung hinsichtlich des Spurbetriebes erfolgt nicht.

2.2.2 Offener Spurbetrieb

Im Gegensatz zu den sogenannten geschlossenen Spuren (Spurbetrieb mit Schranken) können an den Mautstellen Spuren auch offen, d. h. ohne Schranken, betrieben werden.

2.2.2.1 Offener Spurbetrieb auf A 10, A 11 und S 16

An den Mautstellen der A 10, A 11 und S 16 wird eine Spur nur für Kraftfahrzeuge, die der fahrleistungsabhängigen Maut unterliegen, im offenen Spurbetrieb freigegeben. Diese ist besonders gekennzeichnet (siehe Grafik 9d).



Grafik 9d

Im offenen Spurbetrieb gilt auf dieser Mautspur ein nach der StVO verordnetes Fahrverbot für Kraftfahrzeuge mit einer technisch zulässigen Gesamtmasse von nicht mehr als 3,5 t. Die Benützung dieser Spur durch diese Kraftfahrzeuge ist verboten und stellt eine Verwaltungsübertretung dar, wobei zwischen Verwaltungsübertretungen nach StVO und Verwaltungsübertretungen nach BStMG zu unterscheiden ist (siehe Punkt 7.1). Dabei ist zu beachten, dass Kraftfahrzeuge mit einer technisch zulässigen Gesamtmasse über 3,5 t, die von der Übergangsregel gemäß § 33 Abs 18 Z 8 BStMG erfasst sind, bis 31.1.2029 als Kraftfahrzeuge mit einer technisch zulässigen Gesamtmasse von nicht mehr als 3,5 t gelten.

2.2.2.2 Offener Spurbetrieb auf A 9

Im offenen Spurbetrieb an den Mautstellen der A 9 (Bosruck, Gleinalm) sind jeweils zwei Spuren für Kraftfahrzeuge mit einer technisch zulässigen Gesamtmasse von nicht mehr als 3,5 t, deren Kfz-Kennzeichen über eine gültige Digitale Streckenmautberechtigung für den Streckenmaut-Abschnitt Bosruck/Gleinalm verfügen (siehe Punkt 1.1, 2.1.1, 3.1.1) oder für die Digitale Streckenmaut FLEX registriert sind (siehe Punkt 4.2.2), freigegeben. Diese Spuren sind besonders (durch grüne Bodenmarkierungen sowie durch Hinweisschilder in Grün bzw. mit dem Hinweis „Prepaid Only“) gekennzeichnet (siehe Grafik 9c).

Diese Spuren können auch im gemischten Spurbetrieb (somit sowohl von Kraftfahrzeugen mit einer technisch zulässigen Gesamtmasse von über 3,5 t (siehe Mautordnung Teil B und C) als auch von Kraftfahrzeugen mit einer technisch zulässigen Gesamtmasse von nicht mehr als 3,5 t geführt werden (siehe Grafik 9e).



Grafik 9e

Kraftfahrzeuge mit einer technisch zulässigen Gesamtmasse von nicht mehr als 3,5 t, deren Kfz-Kennzeichen nicht ordnungsgemäß im Mautsystem für den Streckenmaut-Abschnitt Bosruck/Gleinalm registriert sind (das heißt, die über keine gültige Digitale Streckenmautberechtigung oder Digitale Streckenmaut FLEX verfügen), haben sich in jenen Spuren einzuordnen, die eine Entrichtung der Maut vor Ort an der Mautstelle ermöglichen. Diese Spuren sind besonders (ohne besondere Bodenmarkierung, jedoch mit Hinweisschildern in Weiß bzw. mit dem Hinweis „Buy Ticket“) gekennzeichnet (siehe Grafik 9b).

Die Benützung der offenen Spuren, ohne die Maut ordnungsgemäß entrichtet zu haben, stellt eine Verwaltungsübertretung (siehe Punkt 7.1) dar.

2.2.2.3 Offener Spurbetrieb an der Mautstelle Brenner A 13

Der offene Spurbetrieb an der Mautstelle Brenner der A 13 wird gemischt geführt.

Die Mautspur ist sowohl für Kraftfahrzeuge mit einer technisch zulässigen Gesamtmasse von über 3,5 t (siehe Mautordnung Teil B und C) als auch für Kraftfahrzeuge mit einer technisch zulässigen Gesamtmasse von nicht mehr als 3,5 t, deren Kfz-Kennzeichen über eine gültige Digitale Streckenmautberechtigung für den Streckenmaut-Abschnitt Brenner-Gesamtstrecke verfügen (siehe Punkt 1.1, 2.1.1, 3.1.4) oder für die Digitale Streckenmaut FLEX registriert sind (siehe Punkt 4.2.2), freigegeben. Diese Spur ist gesondert gekennzeichnet (siehe Grafik 9e).

Kraftfahrzeuge mit einer technisch zulässigen Gesamtmasse von nicht mehr als 3,5 t, deren Kfz-Kennzeichen nicht ordnungsgemäß im Mautsystem für den Streckenmaut-Abschnitt Brenner-

Gesamtstrecke registriert sind (das heißt, die über keine gültige Digitale Streckenmautberechtigung oder Digitale Streckenmaut FLEX verfügen), haben sich in jenen Spuren einzuordnen, die eine Entrichtung der Maut vor Ort an der Mautstelle ermöglichen. Diese Spuren sind besonders (mit Hinweisschildern in Weiß bzw. mit dem Hinweis „Buy Ticket“) gekennzeichnet (siehe Grafik 9b).

Die Benützung dieser Mautspur, ohne die Maut ordnungsgemäß entrichtet zu haben, stellt eine Verwaltungsübertretung (siehe Punkt 7.1) dar.

2.2.2.4 Offener Spurbetrieb auf der S 16

Zusätzlich zu der in Punkt 2.2.2.1 beschriebenen Mautspur für Kraftfahrzeuge, die der fahrleistungsabhängigen Maut unterliegen, wird an der Mautstelle Arlberg der S 16 eine weitere Spur im offenen Spurbetrieb betrieben.

Diese Mautspur ist für Kraftfahrzeuge mit einer technisch zulässigen Gesamtmasse von nicht mehr als 3,5 t, deren Kfz-Kennzeichen über eine gültige Digitale Streckenmautberechtigung für den Streckenmaut-Abschnitt Arlberg verfügen (siehe Punkt 1.1, 2.1.1, 3.1.5) oder für die Digitale Streckenmaut FLEX registriert sind (siehe Punkt 4.2.2), freigegeben. Sie ist besonders (durch grüne Bodenmarkierungen sowie durch Hinweisschilder in Grün bzw. mit dem Hinweis „Prepaid Only“) gekennzeichnet (siehe Grafik 9c).

Kraftfahrzeuge mit einer technisch zulässigen Gesamtmasse von nicht mehr als 3,5 t, deren Kfz-Kennzeichen nicht ordnungsgemäß im Mautsystem für den Streckenmaut-Abschnitt Arlberg registriert sind (das heißt, die über keine gültige Digitale Streckenmautberechtigung oder Digitale Streckenmaut FLEX verfügen), haben sich in jenen Spuren einzuordnen, die eine Entrichtung der Maut vor Ort an der Mautstelle ermöglichen. Diese Spuren sind besonders (mit Hinweisschildern in Weiß bzw. mit dem Hinweis „Buy Ticket“) gekennzeichnet (siehe Grafik 9b).

Die Benützung der offenen Spur, ohne die Maut ordnungsgemäß entrichtet zu haben, stellt eine Verwaltungsübertretung (siehe Punkt 7.1) dar.

2.2.3 Besondere Mitwirkungspflichten A 9, A 13 und S16

Beabsichtigt der Lenker eines mautpflichtigen Kraftfahrzeugs eine für Kraftfahrzeuge mit einer technisch zulässigen Gesamtmasse von nicht mehr als 3,5 t freigegebene offene Spur der Mautstellen Bosruck bzw. Gleinalm auf der A 9, der Mautstelle Brenner auf der A 13 oder der Mautstelle Arlberg auf der S 16 zu benutzen, so hat er sich zu vergewissern, dass dessen Kfz-Kennzeichen ordnungsgemäß im Mautsystem für den jeweiligen Streckenmaut-Abschnitt registriert ist (das heißt über eine gültige Digitale Streckenmautberechtigung oder Digitale Streckenmaut FLEX verfügt). Dies erfolgt durch Abfrage des Kraftfahrzeugkennzeichens in der Vignettenevidenz (siehe Punkt 1) unmittelbar vor Nutzung der mautpflichtigen Strecke (Streckenmaut-Abschnitt), welche Aufschluss darüber gibt, ob ein Kraftfahrzeug über eine gültige Digitale Streckenmautberechtigung verfügt, für welchen Streckenmaut-Abschnitt und für welchen Zeitraum diese gilt.

Darüber hinaus hat jeder Kraftfahrzeuglenker gemäß § 102 Abs 2 KFG sicherzustellen, dass während der Fahrt das behördliche Kennzeichen des mautpflichtigen Kraftfahrzeugs dauerhaft und vollständig sichtbar und nicht durch Verschmutzung, Schneebeleg, Beschädigung oder Verformung unlesbar ist.

2.3 AUSNAHMEN VON DER MAUTPFLICHT

2.3.1 Permanente Ausnahmen

Folgende Kraftfahrzeuge sind permanent von der Streckenmautpflicht ausgenommen:

- Kraftfahrzeuge, an denen gemäß § 20 Abs 1 Z 4 KFG Scheinwerfer oder Warnleuchten mit blauem Licht sichtbar angebracht sind, sowie Kraftfahrzeuge des öffentlichen Sicherheitsdienstes, der Finanzverwaltung, der Justizwache, ausländischer Sicherheitsbehörden gemäß § 2 Abs 3 des Polizeikooperationsgesetzes, ausländischer Zoll- und Justizbehörden an denen gemäß § 20 Abs 5 KFG Scheinwerfer oder Warnleuchten mit blauem Licht sichtbar angebracht sind. Die Ausnahme von der Streckenmautpflicht ist bei der ASFINAG jährlich bis zum 30. September für das Folgejahr schriftlich zu beantragen und es ist dabei durch entsprechende Nachweise zu belegen, dass die in dieser Bestimmung festgelegten Voraussetzungen erfüllt sind und für welche Kraftfahrzeuge die Ausnahme beantragt wird.
- Soweit an Kraftfahrzeugen von Feuerwehren und Feuerwehrverbänden, an denen gemäß § 20 Abs 1 Z 4 KFG und Abs 5 KFG Scheinwerfer oder Warnleuchten mit blauem Licht sichtbar angebracht sind, Sachbereichskennzeichen für Feuerwehren gemäß § 26 Abs 4 lit. i Kraftfahrergesetz-Durchführungsverordnung 1967 angebracht sind, ist die Ausnahme von der Streckenmautpflicht bei der ASFINAG einmalig zu beantragen.

Sind an diesen Kraftfahrzeugen keine Sachbereichskennzeichen angebracht, ist die Ausnahme von der Streckenmautpflicht bei der ASFINAG jährlich bis zum 30. September für das Folgejahr schriftlich zu beantragen und es ist dabei durch entsprechende Nachweise zu belegen, dass die in dieser Bestimmung festgelegten Voraussetzungen erfüllt sind und für welche Kraftfahrzeuge die Ausnahme beantragt wird.

- Kraftfahrzeuge, an denen gemäß § 20 Abs 5 KFG Scheinwerfer oder Warnleuchten mit blauem Licht sichtbar angebracht sind und die auf gemeinnützige Einrichtungen, deren Aufgaben durch überwiegend ehrenamtlich tätige Mitglieder oder Mitarbeiter besorgt werden, zugelassen sind. Einer Zulassung ist die regelmäßige Verwendung von Kraftfahrzeugen für Zwecke dieser Einrichtungen (oder einer in § 20 Abs 1 Z 4 KFG genannten Einrichtung) gleichzuhalten, wenn an den Kraftfahrzeugen gemäß § 20 Abs 5 KFG Scheinwerfer oder Warnleuchten mit blauem Licht sichtbar angebracht sind. Die jeweilige Einrichtung hat die Ausnahme von der Streckenmautpflicht bei der ASFINAG jährlich bis zum 30. September für das Folgejahr schriftlich zu beantragen und dabei durch entsprechende Nachweise zu belegen, dass die in dieser Bestimmung festgelegten Voraussetzungen erfüllt sind und für welche Kraftfahrzeuge die Ausnahme beantragt wird.
- Kraftfahrzeuge mit Blaulicht gemäß § 2 Abs 1 Z 25 StVO 1960 (Einsatzfahrzeuge) für die Dauer der Verwendung eines dieser Signale, wobei die Berechtigung zur Deklaration als Einsatzfahrzeug von der ASFINAG bei der jeweiligen Einsatzleitung stichprobenartig im Nachhinein überprüft wird. Die Ausnahme von der Streckenmautpflicht gilt auch für die Rückfahrt von einem Einsatz, bei dem die Signale verwendet wurden.
- Heeresfahrzeuge (§ 2 Abs 1 Z 38 KFG 1967)
- Kraftfahrzeuge, die im Rahmen des Übereinkommens zwischen den Vertragsstaaten des Nordatlantikvertrags und den anderen an der Partnerschaft für den Frieden teilnehmenden

Staaten über die Rechtsstellung ihrer Truppen („PfP-SOFA“) eingesetzt werden. Werden bei diesen Fahrten nicht militärische Kraftfahrzeuge eingesetzt, unterliegen diese Kraftfahrzeuge vorläufig der Streckenmautpflicht. Die im Zuge dieser Fahrten bezahlte Maut wird von der ASFINAG spesenfrei erstattet. Der Antrag auf Erstattung ist von der jeweils zuständigen staatlichen Behörde nach Abschluss der Fahrten unter Vorlage der entsprechenden Nachweise direkt an die ASFINAG Maut Service GmbH (siehe Anhang 6a) zu richten.

- Kraftfahrzeuge, die in Durchführung von Maßnahmen der Friedenssicherung im Rahmen einer internationalen Organisation, der Organisation für Sicherheit und Zusammenarbeit in Europa oder der Europäischen Union auf Grund eines Beschlusses im Rahmen der gemeinsamen Außen- und Sicherheitspolitik eingesetzt werden.
- Beschlagnahmte Kraftfahrzeuge, mit denen das streckenmautpflichtige Straßennetz benutzt wird und an denen ein amtliches Kraftfahrzeugkennzeichen der Finanzverwaltung angebracht wurde, unterliegen nicht der Streckenmautpflicht. Diese Ausnahme von der Streckenmautpflicht ist durch die Finanzverwaltung vorab schriftlich bei der ASFINAG zu beantragen.

Für Kraftfahrzeuge, die mit Probe- oder Überstellungskennzeichen oder diesen gleichgestellten Kraftfahrzeugkennzeichen das streckenmautpflichtige Straßennetz benützen, besteht keine Ausnahme von der Streckenmautpflicht, auch wenn an diesen Kraftfahrzeugen Scheinwerfer oder Warnleuchten mit blauem Licht sichtbar außen angebracht wurden.

2.3.2 Zeitlich begrenzte Ausnahmen

2.3.2.1 Ausnahmen bei humanitären Hilfstransporten

Fahrten im Rahmen von humanitären Hilfstransporten in Notstandsfällen, die von Kraftfahrzeugen durchgeführt werden, deren technisch zulässige Gesamtmasse nicht mehr als 3,5 t beträgt, können von der ASFINAG gemäß § 5 Abs 2 BStMG anlassbezogen von der Entrichtung der Maut durch Ergänzung dieser Bestimmung ausgenommen werden.

Eine Befreiung von der Streckenmautpflicht für Fahrten im Rahmen von humanitären Hilfstransporten gilt ausnahmslos nur für den Fall, dass ein Anlass im Sinne des § 5 Abs 2 BStMG vorliegt und der konkrete Anlassfall an dieser Stelle in der Mautordnung kundgemacht wird.

Um eine derartige Fahrt ohne die Entrichtung der Mautgebühr an einer Mautstelle (Streckenmaut) durchführen zu können, muss zumindest 24 Stunden vor Benützung des streckenmautpflichtigen Straßennetzes per Mail (ausnahmeantrag@asfinag.at) oder per Fax (+43 1 955 1277) der Ausnahmeantrag (Anhang 3c) ausgefüllt und ordnungsgemäß gezeichnet übermittelt werden (Antrag abrufbar auf <https://www.asfinag.at/mautordnung>). Der Antragsteller erhält eine schriftliche Bestätigung.

Der vollständig ausgefüllte und unterfertigte Antrag ist an der betreffenden Mautstelle abzugeben. Im Falle einer Retourfahrt ist eine Kopie anzufertigen und diese ebenfalls bei der Rückfahrt an der Mautstelle abzugeben.

Derzeit geltende Anlassfälle:

Als Anlassfall im Sinne von § 5 Abs 2 BStMG gilt die Notstandssituation aufgrund des bewaffneten Konfliktes in der Ukraine. Unter den Begriff „humanitäre Hilfstransporte“ fallen sowohl Fahrten zum Zweck des Transports von Waren und Gütern als auch Fahrten zum Zweck des Transports von Personen, die als Vertriebene im Sinne der Vertriebenen-Verordnung, BGBl II Nr. 92/2022, gelten. Die Mautbefreiung ist zeitlich unbefristet und gilt ab 1.3.2022.

Aus humanitären Gründen werden aufgrund des bewaffneten Konfliktes in der Ukraine alle Kraftfahrzeuge mit ukrainischem Kfz-Kennzeichen von der Streckenmaut befreit. Diese Mautbefreiung ist vorläufig bis zum 31.3.2025 befristet und gilt ab Verlautbarung der Mautordnung im Internet auf <https://www.asfinag.at/mautordnung>.

2.3.2.2 Ausnahmen auf Ersuchen des Bundesministeriums für Inneres im Rahmen des staatlichen Krisen und- Katastrophenschutzmanagements oder der internationalen Katastrophenhilfe

Auf Ersuchen des Bundesministeriums für Inneres (BMI) können Fahrten, die von Kraftfahrzeugen mit einer technisch zulässigen Gesamtmasse nicht mehr als 3,5 t im Rahmen des staatlichen Krisen und- Katastrophenschutzmanagements oder der internationalen Katastrophenhilfe durchgeführt werden, anlassbezogen von der Entrichtung der Maut ausgenommen werden.

Damit derartige Fahrten ohne Verpflichtung zur Entrichtung der Maut (Streckenmaut) durchgeführt werden können, hat das BMI diese Fahrten unter Auflistung der Kennzeichen der betroffenen Kraftfahrzeuge und Bekanntgabe der voraussichtlichen Fahrstrecke und des Ausnahmezeitraums der ASFINAG vor Benützung des streckenmautpflichtigen Straßennetzes bekannt zu geben.

In den betroffenen Kraftfahrzeugen ist die schriftliche Bestätigung des BMI über die konkrete Ausnahme von der Streckenmautpflicht während der mautbefreiten Fahrt mitzuführen und auf Verlangen als Nachweis der Benützungsberechtigung vorzuweisen.

3 TARIFE

Die Mauttarife beinhalten 20 % Umsatzsteuer und sind im Einzelnen in den nachfolgenden Tabellen dargestellt.

Änderungen der Mauttarife während der Gültigkeitsdauer der verschiedenen, vorweg bezahlten Mautkartenarten haben keine Auswirkungen auf den bereits bezahlten Mauttarif. Derartige Änderungen führen daher auf keiner Seite zu einem Anspruch auf zusätzliche Bezahlung bzw. auf Rückzahlung der Mautdifferenz.

3.1 ALLGEMEINE MAUTTARIFE

Auf den Streckenmaut-Abschnitten gelten folgende Mauttarife:

3.1.1 A 9 Gleinalm und A 9 Bosruck

	Kartenart	Preis	Gleinalm	Bosruck
A 9 Gleinalm Bosruck	Einzelfahrt		EUR 11,50	EUR 7,00
	Mehrfahrtenkarte ⁽¹⁾	EUR 77,50		
	Mehrfahrtenkarte Pendler ⁽²⁾		EUR 11,50	EUR 7,00

(1) siehe Punkt 3.2.3

(2) siehe Punkt 3.2.4

3.1.2 A 10 Tauern/Katschberg

	Kartenart	Preis	Gesamtstrecke	Teilstrecke
A 10 Tauern/ Katschberg	Einzelfahrt		EUR 14,50	EUR 7,50
	Mehrfahrtenkarte ⁽¹⁾	EUR 87,00		
	Mehrfahrtenkarte Pendler ⁽²⁾	EUR 14,50		

(1) siehe Punkt 3.2.3

(2) siehe Punkt 3.2.4

Gesamtstrecke: Jede Fahrt über die Mautstelle Tauern/Katschberg
 Teilstrecken: St. Michael im Lungau - Rennweg und jeweils umgekehrt oder
 St. Michael im Lungau - Flachau und jeweils umgekehrt oder
 Zederhaus - Flachau und jeweils umgekehrt

3.1.3 A 11 Karawanken

	Kartenart	Preis
A 11 Karawanken	Einzelfahrt	EUR 8,80
	14-Fahrten-Monatskarte ⁽¹⁾	EUR 39,40

(1) siehe Punkt 3.2.9

3.1.4 A 13 Brenner

	Kartenart	Preis	Gesamtstrecke	Teilstrecke 1	Teilstrecke 2	Teilstrecke 3	Teilstrecke 4
A 13 Brenner	Einzelfahrt		EUR 12,00	EUR 1,00	EUR 3,00	EUR 4,00	EUR 6,00
	Mehrfahrtenkarte ⁽¹⁾	EUR 72,00					
	Mehrfahrtenkarte Pendler ⁽²⁾	EUR 12,00					

- (1) siehe Punkt 3.2.3
 (2) siehe Punkt 3.2.4

Gesamtstrecke: Jede Fahrt über die Mautstelle Brenner
 Teilstrecke 1: Innsbruck – Zenzenhof bzw. Brennerpass – Brennersee und jeweils umgekehrt
 Teilstrecke 2: Innsbruck – Patsch/Europabrücke bzw. Brennerpass – Nösslach und jeweils umgekehrt
 Teilstrecke 3: Innsbruck – Stubaital und umgekehrt
 Teilstrecke 4: Matrei – Brennerpass und umgekehrt

3.1.5 S 16 Arlberg Straßentunnel

	Kartenart	Preis
S 16 Arlberg Tunnel	Einzelfahrt	EUR 12,50
	Mehrfahrtenkarte ⁽¹⁾	EUR 75,00
	Mehrfahrtenkarte Pendler ⁽²⁾	EUR 12,50

- (1) siehe Punkt 3.2.3
 (2) siehe Punkt 3.2.4

3.2 TARIFARTEN

Die Möglichkeiten zur Entrichtung werden in Punkt 4 beschrieben.

3.2.1 Einzelfahrt

Eine Einzelfahrt ist eine Karte mit einjähriger Gültigkeit ab Ausstellung und berechtigt zur einmaligen Benützung eines bestimmten Streckenmaut-Abschnittes in eine Fahrtrichtung.

3.2.2 Jahreskarte

Jahreskarten wurden nur bis einschließlich 30.11.2023 angeboten. Eine Jahreskarte ist eine über das Kfz-Kennzeichen gebundene Karte mit einjähriger Gültigkeit und berechtigt zur unbeschränkten Benützung eines bestimmten Streckenmaut-Abschnitts.

3.2.3 Mehrfahrtenkarte

Eine Mehrfahrtenkarte ist eine über das Kfz-Kennzeichen gebundene Karte, welche zu einer unbeschränkten Anzahl an Fahrten an einem bestimmten Streckenmaut-Abschnitt innerhalb von 365 Tagen berechtigt, wobei der erste Tag der Gültigkeit beim Kauf gewählt werden kann. Der letztmögliche erste Gültigkeitstag einer Mehrfahrtenkarte aus dem laufenden Kalenderjahr ist ab dem Jahr 2024 der 31. Dezember. Zu möglichen Einschränkungen bei der Wahl des ersten Gültigkeitstages siehe insbesondere Punkt 4.2.1. Für die A 11 Karawanken Autobahn werden keine Mehrfahrtenkarten angeboten.

3.2.4 Mehrfahrtenkarte für Pendler

Die Mehrfahrtenkarte für Pendler berechtigt zu einer unbeschränkten Anzahl an Fahrten an einem bestimmten Streckenmaut-Abschnitt innerhalb von 365 Tagen, im Fall eines befristeten, lohnsteuerpflichtigen Dienstverhältnisses jedoch maximal bis zum Ende des Dienstverhältnisses. Für

alle Strecken, mit Ausnahme der A 11 Karawanken Autobahn, sind Mehrfahrtenkarten für Pendler unter folgenden Voraussetzungen erhältlich (Anhang 3e):

- Der Antragsteller ist Arbeitnehmer (gilt auch für Präsenzdienler; Anhang 3f).
- Wohnort (Hauptwohnsitz) und Arbeitsplatz werden durch geeignete Bestätigungen glaubhaft und überprüfbar nachgewiesen. Die Benutzung der mautpflichtigen Strecke muss entweder unabdingbar sein oder zumindest die kürzeste Strecke darstellen.
- Der Personenkraftwagen oder das einspurige Kraftfahrzeug ist auf den Pendler zugelassen.

Für die Streckenmaut-Abschnitte der A 9 Bosruck/Gleinalm erfolgt die Prüfung der oben genannten Voraussetzungen für jede Teilstrecke gesondert.

3.2.5 Mehrfahrtenkarte für Menschen mit Behinderung

Menschen mit Behinderungen haben nach Maßgabe der folgenden Voraussetzungen Anspruch auf die Zurverfügungstellung einer kostenlosen Mehrfahrtenkarte für ein auf sie zugelassenes mehrspuriges Kraftfahrzeug mit einer technisch zulässigen Gesamtmasse von nicht mehr als 3,5 Tonnen.

Für Menschen mit Behinderung, die bereits über eine kostenlose Digitale Vignette gemäß Teil A I, Punkt 1.6.1 verfügen, wird automatisch eine kostenlose Mehrfahrtenkarte mit demselben Gültigkeitszeitraum wie die kostenlose Digitale Vignette für dasselbe Kfz-Kennzeichen gebucht.

Wurde keine kostenlose Digitale Vignette registriert, ist eine kostenlose Mehrfahrtenkarte, welche zu einer unbeschränkten Anzahl an Fahrten innerhalb von 365 Tagen ab Ausstellung berechtigt, unter folgenden Voraussetzungen erhältlich:

- Vorlage eines Ausweises gemäß § 29b StVO (Parkausweis) für dauernd stark gehbehinderte Personen.
- Kraftfahrzeug, das eine für den behindertengerechten Betrieb geeignete Typisierung aufweist (Behindertenfahrzeug) oder zumindest Einschränkung der Lenkbefugnis auf den Betrieb eines Fahrzeuges ohne Kupplungspedal (Automatikgetriebe) – Eintragung der Einschränkung im Führerschein der Person mit Behinderung.
- Die Mehrfahrtenkarte für Lenker von Behindertenfahrzeugen wird nur auf ein für den Lenker mit Behinderung zugelassenes Kraftfahrzeug ausgestellt.

Ein Anspruch auf eine kostenlose Mehrfahrtenkarte besteht nur für ein vom Anspruchsberechtigten angegebenes Kfz-Kennzeichen, auch wenn mehrere Kraftfahrzeuge mit unterschiedlichen Kfz-Kennzeichen auf ihn zugelassen sind.

Die Karte wird zusätzlich auf den Namen der berechtigten Person ausgestellt und gilt mit Ausnahme der A 11 Karawanken Autobahn und abweichend von der allgemeinen Bestimmung für Mehrfahrtenkarten auf allen Streckenmaut-Abschnitten (Mautordnung Teil A II) der ASFINAG.

3.2.6 Mehrfahrtenkarte für Menschen mit Behinderung auf der A 13

Eine Mehrfahrtenkarte für Menschen mit Behinderung zur Benutzung der A 13 berechtigt zu einer unbeschränkten Anzahl an Fahrten innerhalb von 365 Tagen ab Ausstellung und kann zu einem Preis von 12,00 EUR (inklusive 20 % Umsatzsteuer) bei Erfüllung der nachfolgenden Voraussetzungen erworben werden.

Bezugsberechtigt sind:

- Inhaber von Amtsbescheinigungen und Opferausweisen, bei denen die Minderung der Erwerbsfähigkeit mindestens 50 % beträgt
- Schwerbeschädigte nach § 9 Abs 2 Kriegsopferversorgungsgesetz
- Zivilblinde mit Blindenausweis
- Menschen, die eine Behinderung von mindestens 50 % nachweisen können.
- Die Mehrfahrtenkarte für Lenker mit Behinderung wird nur für ein auf den Lenker mit Behinderung zugelassenes Kraftfahrzeug ausgestellt.

Diese Mehrfahrtenkarte gilt ausschließlich nur auf der A 13 – Brenner Autobahn.

3.2.7 A 13 Mehrfahrtenkarte für Anrainer

Die Bewohner der Gemeinden Ellbögen, Gries am Brenner, Gschnitz, Matrei am Brenner, Mühlbachl, Navis, Obernberg am Brenner, Patsch, Pfons, Schmirn, Steinach am Brenner, Trins, Vals im Wipptal, Schönberg, Mieders, Fulpmes, Telfes und Neustift im Stubaital erhalten bei Erfüllung der nachfolgenden Voraussetzungen eine Mehrfahrtenkarte für Anrainer:

- Der Zulassungsbesitzer ist eine natürliche Person.
- Der Wohnort (Hauptwohnsitz) wird durch eine aktuelle Meldebestätigung nachgewiesen.
- Der Personenkraftwagen oder das einspurige Kraftfahrzeug ist auf den Antragsteller zugelassen.
- Der Personenkraftwagen oder das einspurige Kraftfahrzeug ist ausschließlich auf eine Privatperson und nicht als Firmenfahrzeug zugelassen.

Die A 13 Mehrfahrtenkarte für Anrainer berechtigt zu einer unbeschränkten Anzahl an Fahrten innerhalb von 365 Tagen ab Ausstellung und kann zu einem Preis von 12,00 EUR (inklusive 20 % Umsatzsteuer) bei Erfüllung der Voraussetzungen erworben werden (Anhang 3d).

3.2.8 14-Fahrten-Monatskarte auf der A 11

Es handelt sich hierbei um eine über an das Kfz-Kennzeichen gebundene Karte. Sie berechtigt zu 14 Fahrten durch den Karawankentunnel während 30 Kalendertagen ab Ausstellung der Karte. Nach Ablauf der 30 Kalendertage ist eine Rückvergütung nicht verbrauchter Fahrten ausgeschlossen.

3.3 VERLUST VON KRAFTFAHRZEUGKENNZEICHENGEBUNDENEN KARTEN

Bei Verlust einer kraftfahrzeugkennzeichengebundenen Karte kann eine neue Karte gegen einen Aufwandsatz von 7,00 EUR (inklusive 20 % Umsatzsteuer) an der Mautstelle ausgestellt werden.

4 MÖGLICHKEITEN ZUR ENTRICHTUNG

4.1 BEZAHLUNG VOR ORT AN DER ASFINAG-MAUTSTELLE

Die Bezahlung an den ASFINAG-Mautstellen hat ausschließlich in Euro (EUR) zu erfolgen. Die Information, welche Zahlungsarten bzw. -mittel zulässig sind, ist in Anhang 2 enthalten (auf

<https://www.asfinag.at/mautordnung> abrufbar) und über das ASFINAG Service Center (siehe Punkt 1.5) erhältlich.

4.2 BEZUG IM VORVERKAUF

4.2.1 Bezug über den ASFINAG-Mautshop und autorisierte Online-Vertriebspartner: Bezahlung im Voraus – Pre-Pay

Ausgewählte Einzelfahrten (Punkt 3.2.1), sowie Mehrfahrtenkarten (Punkt 3.2.3), werden auch im ASFINAG-Mautshop und bei autorisierten Online-Vertriebspartnern angeboten.

Nähere Informationen zu den autorisierten Online-Vertriebspartnern sowie zu den dort erhältlichen Streckenmautberechtigungen sind im Internet auf

<https://www.asfinag.at/vertriebsstellen/> erhältlich.

Der Bezug über den ASFINAG-Mautshop und autorisierte Online-Vertriebspartner ist innerhalb von Österreich, der EU, der EWR-Staaten sowie der Schweiz und des Vereinigten Königreichs Großbritannien und Nordirland möglich.

Bezüglich Gültigkeitsbeginn und erforderlicher Angaben gelten die Bestimmungen des Teil A I, Punkt 3.2.1.1 und 3.2.1.2 sinngemäß. Hinsichtlich des Services „Bezug des Digitalen Abos“ für Mehrfahrtenkarten (Punkt 3.2.3) und der damit verbundenen Besonderheiten wird überdies auf Punkt 4.3.2 und 4.4 verwiesen.

4.2.2 Vorab-Registrierung im ASFINAG-Mautshop und bei autorisierten Online-Vertriebspartnern: Bezahlung im Nachhinein – Digitale Streckenmaut FLEX

Einzelfahrten (Punkt 3.2.1) werden auch im ASFINAG-Mautshop und bei autorisierten Online-Vertriebspartnern zur Bezahlung im Nachhinein (Digitale Streckenmaut FLEX) angeboten.

Nähere Informationen zu den autorisierten Online-Vertriebspartnern sowie zu den dort erhältlichen Streckenmautberechtigungen sind im Internet auf

<https://www.asfinag.at/vertriebsstellen/> erhältlich.

Die Registrierung für die Digitale Streckenmaut FLEX erfolgt über den ASFINAG-Mautshop oder autorisierte Online-Vertriebspartner (Punkt 4.3.3). Dies ist über den ASFINAG-Mautshop und autorisierte Online-Vertriebspartner innerhalb Österreichs, der EU, der EWR-Staaten sowie der Schweiz und des Vereinigten Königreichs Großbritannien und Nordirland möglich.

Sobald der Registrierungsprozess im ASFINAG-Mautshop oder bei autorisierten Online-Vertriebspartnern erfolgreich abgeschlossen ist, gilt das Kfz-Kennzeichen für Zwecke der Digitalen Streckenmaut FLEX als registriert. Ab diesem Zeitpunkt wird das Kfz-Kennzeichen auch als für den Service Digitale Streckenmaut FLEX registriert in der Vignettenevidenz angezeigt. Solange das Kfz-Kennzeichen in der Vignettenevidenz aufscheint, besteht die Berechtigung zur Benützung des streckenmautpflichtigen Straßennetzes.

Die für die jeweilige Mautstrecke anfallende Streckenmaut gilt nach 28 Tagen nach Benützung der Mautstrecke als im Sinn des § 32 Abs 1 BStMG ordnungsgemäß entrichtet, sofern das Kfz-Kennzeichen zum Zeitpunkt der Durchfahrt der Mautstelle für die Digitale Streckenmaut FLEX registriert war und die Zahlung des anfallenden Streckenmauttarifs gemäß Punkt 3.1. innerhalb von 28 Tagen nach Benützung des Streckenmaut-Abschnittes erfolgt ist. Dies gilt sowohl bei

Benützung der Gesamtstrecke als auch bei Benützung einer Teilstrecke eines Streckenmaut-Abschnittes, sowie im Fall der A9 bei Benützung der Abschnitte Bosruck und Gleinalm.

Ist das Kfz-Kennzeichen für die Digitale Streckenmaut FLEX registriert, wird sowohl bei Benützung einer Gesamtstrecke als auch bei Benützung einer Teilstrecke eines Streckenmaut-Abschnittes sowie im Fall der A9 für die Benützung der Abschnitte Bosruck und Gleinalm nach Durchfahrt der Mautstelle (Antreten der Einzelfahrt) die Abbuchung des jeweils zum Zeitpunkt der Durchfahrt gültigen Tarifs einer Einzelfahrt (Punkt 3.1.) von dem zum Zeitpunkt der Benützung der Mautstrecke hinterlegten Zahlungsmittel durchgeführt.

Für Durchfahrten ab dem 23.4.2024 gilt:

Je Streckenmaut-Abschnitt ist innerhalb von 365 Tagen ab der ersten Durchfahrt unabhängig von der Anzahl der durchgeführten Fahrten maximal der zum Zeitpunkt der ersten Durchfahrt gültige Tarif einer Mehrfahrtenkarte (Punkt 3.1.) zu bezahlen. Hierfür werden innerhalb von 365 Tagen ab der ersten Durchfahrt die Tarife der durchgeführten Einzelfahrten (auf Gesamtstrecken und Teilstrecken bzw. den Abschnitten Bosruck und Gleinalm der A9) summiert und wird für jene Fahrten innerhalb von 365 Tagen ab der ersten Durchfahrt, die zu einer Überschreitung des Tarifs der Mehrfahrtenkarte führen würden, der Tarif der Einzelfahrt nicht bzw. nicht zur Gänze abgebucht. Einzelfahrten, welche nicht im Rahmen des Service Digitale Streckenmaut FLEX bezahlt werden, bleiben dabei unberücksichtigt.

Da für die A 11 Karawanken Autobahn keine Mehrfahrtenkarte angeboten wird, ist unabhängig von der Anzahl der durchgeführten Fahrten bei Nutzung des Service Digitale Streckenmaut FLEX immer der jeweils gültige Tarif einer Einzelfahrt zu bezahlen.

Ist ein Einzug im Rahmen des zum Zeitpunkt der Benützung der Mautstrecke hinterlegten Zahlungsmittels (aus welchem Grund auch immer) nicht möglich, wird der Service Digitale Streckenmaut FLEX mit Ablauf des Tages gesperrt. Ab diesem Zeitpunkt gilt das Kfz-Kennzeichen für die Dauer der Sperre nicht mehr für Zwecke der Digitalen Streckenmaut FLEX als registriert und scheint das Kfz-Kennzeichen in der Vignettenevidenz nicht mehr als für den Service Digitale Streckenmaut FLEX registriert auf.

Im Fall einer Sperre ist eine ordnungsgemäße Entrichtung der Streckenmaut nur möglich, indem der Service Digitale Streckenmaut FLEX wieder im persönlichen Benutzerkonto „Mein Konto“ aktiviert ist oder eine alternative Zahlungsmöglichkeit genutzt wird.

Der Lenker muss sich vor jedem Fahrtantritt durch Abfrage des Kfz-Kennzeichens in der Vignettenevidenz vergewissern, dass das Kfz-Kennzeichen für den Service Digitale Streckenmaut FLEX registriert ist.

4.2.3 Bezug an ASFINAG-Vertriebsautomaten

An ASFINAG-Vertriebsautomaten ist eine eingeschränkte Produktpalette verfügbar. Die Automaten sind frei zugänglich aufgestellt. Nähere Informationen zu den Standorten der ASFINAG-Vertriebsautomaten und den dort angebotenen Produkten sind im Internet auf <https://www.asfinag.at/vertriebsstellen/> erhältlich.

Bezüglich Gültigkeitsbeginn und erforderlicher Angaben gelten die Bestimmungen des Teil A I, Punkt 3.2.2.1 und 3.2.2.2 sinngemäß.

4.2.4 Bezug an Vertriebsstellen

An ausgewählten Vertriebsstellen sind ausgewählte Einzelfahrten (Punkt 3.2.1), sowie Mehrfahrtenkarten (Punkt 3.2.3) erhältlich. Nähere Informationen sind im Internet auf <https://www.asfinag.at/vertriebsstellen/> erhältlich.

Bezüglich Gültigkeitsbeginn und erforderlicher Angaben gelten die Bestimmungen des Teil A I, Punkt 3.2.3.1 und 3.2.3.2, sinngemäß.

4.2.5 Zahlungsmittel

Die Bezahlung im ASFINAG-Mautshop und an ASFINAG-Vertriebsautomaten hat ausschließlich in Euro (EUR) zu erfolgen. Die Information, welche Zahlungsarten bzw. -mittel im ASFINAG-Mautshop und an ASFINAG-Vertriebsautomaten zulässig sind, ist im Anhang 2 enthalten (auf <https://www.asfinag.at/mautordnung> abrufbar) und über das ASFINAG Service Center (siehe Punkt 1.5) erhältlich.

Die akzeptierten Zahlungsmittel an Vertriebsstellen können je nach Vertriebsstelle variieren und sind bei dieser zu erfragen.

4.3 WEITERE SERVICES („Mein Konto“)

4.3.1 Allgemeine Services

Im ASFINAG-Mautshop besteht die Möglichkeit, jederzeit (d. h. auch nach Abschluss des Kaufvorgangs) durch Eingabe von Zugangsdaten ein persönliches Benutzerkonto („Mein Konto“) anzulegen. Es gelten sinngemäß die Bestimmungen des Teil A I, Punkt 3.2.5.1.

4.3.2 Digitales Abo im persönlichen Benutzerkonto („Mein Konto“)

Im ASFINAG-Mautshop besteht die Möglichkeit, ein Digitales Abo – d. h. ein unbefristetes Abo für den Bezug der Mehrfahrtenkarte (Punkt 3.2.3) in den die Folgejahre – abzuschließen, zu verwalten (beispielsweise Aktualisierung von Kreditkartendaten) und zu kündigen.

Wurde vor dem 1.12.2023 ein Digitales Abo für eine Digitale Jahreskarte abgeschlossen, so erhält der Kunde nach Ablauf der Gültigkeit der Jahreskarte in den Folgejahren eine Mehrfahrtenkarte als Folgebezug.

Für Digitale Abos gelten sinngemäß die Bestimmungen des Teil A I, Punkt 3.2.5.2 mit folgenden Besonderheiten unabhängig vom Zeitpunkt ihres Abschlusses:

- **Gültigkeit:** Beim erstmaligen Kauf einer Mehrfahrtenkarte (= Erstbezug) kann der Kunde nach Maßgabe des Teil A I, Punkt 3.2.1.1 den ersten Gültigkeitstag der Mehrfahrtenkarte wählen. Folgebezüge der Mehrfahrtenkarte im Rahmen eines Digitalen Abos schließen nahtlos an die Gültigkeitsdauer der aktuell gültigen Mehrfahrtenkarte an und richten sich nach dem vom Kunden gewählten ersten Gültigkeitstag der Mehrfahrtenkarte.

Beispiel: Ein Kunde bezieht eine Mehrfahrtenkarte und entscheidet sich außerdem für den Bezug eines Digitalen Abos. Der Kunde wählt beim Erstbezug als ersten Gültigkeitstag der Mehrfahrtenkarte den 28. September. Der letzte Gültigkeitstag dieses Erstbezugs ist somit der 27. September des Folgejahrs. Der erste Gültigkeitstag eines Folgebezugs ist der 28. September des Folgejahrs.

- Informationen an den Kunden: Für den Bezug des Digitalen Abos ist die Angabe einer E-Mail-Adresse erforderlich. Zumindest 20 Tage vor der Zahlungsabwicklung erhält der Kunde Informationen insbesondere zum Tag der bevorstehenden Zahlungsabwicklung (Abbuchung des Bezugspreises der Mehrfahrtenkarte), zur Höhe des abzubuchenden Betrages sowie zum letztmöglichen Tag, an dem eine Kündigungsmöglichkeit des Digitalen Abos für Folgebezüge möglich ist. Ebenso wird diese E-Mail-Adresse herangezogen, um den Kunden zu informieren, ob die Zahlungsabwicklung erfolgreich durchgeführt wurde.
 - *Erfolgreiche Abbuchung:* Nach einer erfolgreichen Abbuchung und somit einem Bezug einer Mehrfahrtenkarte wird der Kunde unter der vom Kunden bekannt gegebenen E-Mail-Adresse hierüber informiert und ihm die zum Bezug gehörige Bestellbestätigung und Rechnung übermittelt. In diesem Fall ist die Mehrfahrtenkarte gültig ab dem Tag, der dem Tag der letzten Gültigkeit der vorangegangenen Mehrfahrtenkarte folgt.
 - *Nicht erfolgreiche Abbuchung:* Auch hierüber wird der Kunde per E-Mail an die von ihm bekanntgegebene Adresse informiert. Kann die Abbuchung nicht erfolgreich durchgeführt werden (z. B. weil die hinterlegte Kreditkarte nicht mehr gültig ist) gilt dies als fristgerechte Kündigung des Digitalen Abos. In diesem Fall endet die Berechtigung zur Benützung der Streckenmautstrecke mit dem letzten Tag der Gültigkeit der bestehenden Mehrfahrtenkarte.
- Kündigung des Digitalen Abos: Die Kündigung des Digitalen Abos kann jederzeit ohne Angaben von Gründen ausschließlich im persönlichen Benutzerkonto („Mein Konto“) erfolgen.

4.3.3 Bezahlung von Einzelfahrten im Nachhinein (Digitale Streckenmaut FLEX) im persönlichen Benutzerkonto („Mein Konto“)

Im ASFINAG-Mautshop besteht die Möglichkeit, die Bezahlung von Einzelfahrten im Nachhinein (Digitale Streckenmaut FLEX) einzurichten. Im Rahmen der Digitalen Streckenmaut FLEX wird für ein oder mehrere Kraftfahrzeugkennzeichen ein von der ASFINAG akzeptiertes Zahlungsmittel (siehe Anhang 2) hinterlegt und über dieses der jeweilige Tarif für Einzelfahrten (Punkt 3.2.1) im Nachhinein bezahlt (Digitale Streckenmaut FLEX). Im ASFINAG-Mautshop ist es möglich, Kraftfahrzeugkennzeichen für den Service Digitale Streckenmaut FLEX zu registrieren, die Registrierung zu verwalten (beispielsweise, um Kreditkartendaten zu aktualisieren) und den Service Digitale Streckenmaut FLEX zu kündigen.

Die akzeptierten Zahlungsmittel und -möglichkeiten sind im Anhang 2 angeführt.

4.4 Nutzungsbedingungen

Nähere Informationen zum Bezug der Digitalen Streckenmaut über den ASFINAG-Mautshop, zum Bezug des Digitalen Abos und zur Bezahlungsmöglichkeit Digitale Streckenmaut FLEX, den dafür erforderlichen Angaben und zu setzenden Schritten, sowie zu den weiteren Services sind in den jeweiligen Nutzungsbedingungen, abrufbar auf <https://shop.asfinag.at>, erhältlich.

Darüber hinaus kann auf Verlangen an Vertriebsstellen jederzeit in die aktuelle Mautordnung sowie die Datenschutzerklärung (<https://www.asfinag.at/privacy>) Einsicht genommen werden.

4.5 RÜCKTRITTSRECHT

Wird die Digitale Streckenmaut von Konsumenten im Wege des Fernabsatzes, das bedeutet über den ASFINAG-Mautshop oder einen autorisierten Online-Vertriebspartner, erworben, ist ein Rücktritt binnen 14 Kalendertagen ab dem Tag, an dem die Digitale Streckenmaut bezogen wurde, ohne Angaben von Gründen möglich

Um das Rücktrittsrecht auszuüben, muss die ASFINAG mittels einer eindeutigen Erklärung über den Entschluss, vom Bezug zurückzutreten, informiert werden. Die Rücktrittsfrist ist gewahrt, wenn die Rücktrittserklärung innerhalb der Frist abgesendet wird.

Für Einzelfahrten gilt, dass mit Antreten der Einzelfahrt (Durchfahren der Mautstelle) kein Rücktrittsrecht mehr besteht, wenn der Kunde die vorzeitige Vertragserfüllung der Einzelfahrt im ASFINAG-Mautshop oder bei einem autorisierten Online-Vertriebspartner verlangt. Dies gilt auch für Einzelfahrten, die unter Nutzung der Digitalen Streckenmaut FLEX (Punkt 4.2.2 bzw. 4.3.3) abgewickelt und bezahlt werden.

Wurde beim Bezug einer Mehrfahrtenkarte im ASFINAG Mautshop ausdrücklich die vorzeitige Vertragserfüllung verlangt, ist für die Benützung der mautpflichtigen Strecke vor erfolgtem Rücktritt ein anteiliges Entgelt zu entrichten.

Im Fall eines Erwerbs bei einer ASFINAG-Mautstelle, einer Vertriebsstelle oder bei einem ASFINAG-Vertriebsautomaten besteht kein Rücktrittsrecht. Dies gilt auch, sofern eine Mehrfahrtenkarte als Folgebezug im Rahmen eines Digitalen Abos erworben wird.

Nähere Informationen zur Rücktrittserklärung sowie zur Erstattung der geleisteten Zahlungen sind in den Nutzungsbedingungen im Internet auf <https://shop.asfinag.at> erhältlich.

4.6 BESONDERE BESTIMMUNGEN FÜR UNTERNEHMER

Für Unternehmer, die die Digitale Streckenmaut im Rahmen ihrer Tätigkeit als Unternehmer beziehen, gelten die Bestimmungen des Teil A I, Punkt 3.4 sinngemäß.

4.7 ÄNDERUNGSMÖGLICHKEITEN

Bei der Einzelfahrt kann vor Benützung des Streckenmaut-Abschnitts das im Mautsystem registrierte Kfz-Kennzeichen und dessen Zulassungsstaat geändert werden.

Bei der Mehrfahrtenkarte kann vor Beginn der Gültigkeit ebenfalls das im Mautsystem registrierte Kfz-Kennzeichen und dessen Zulassungsstaat geändert werden. Überdies ist eine Änderung des ersten Tags der Gültigkeit nur unter folgenden Voraussetzungen möglich:

- Der erste Tag der Gültigkeit darf nicht auf einen – zum Zeitpunkt der Änderung – in der Vergangenheit liegenden Tag geändert werden
Beispiel: Es wurde eine Mehrfahrtenkarte mit Gültigkeitsbeginn am 1. April bezogen. Wird am 25. März der erste Tag der Gültigkeit dieser Mehrfahrtenkarte geändert, ist zu beachten, dass der neue Gültigkeitsbeginn nicht auf den 24. März oder davor (also in die Vergangenheit) verschoben werden darf.

- Eine Änderung des Gültigkeitsbeginns auf den Tag, an dem die Änderung vorgenommen wird, ist grundsätzlich möglich, wobei jedoch erst im Zeitpunkt der durchgeführten Änderung die Berechtigung zur Benützung des Streckenmaut-Abschnitts gegeben ist.
Beispiel: Wird am heutigen Tag um 14:07 Uhr der Gültigkeitsbeginn einer Mehrfahrtenkarte auf den heutigen Tag geändert, darf erst ab 14:07 Uhr der Streckenmaut-Abschnitt genutzt werden. Eine Benützung des Streckenmaut-Abschnitts vor diesem Zeitpunkt unter Bezugnahme auf diese Mehrfahrtenkarte ist nicht zulässig und erfüllt den Tatbestand der Mautprellerei.
- Der erste Gültigkeitstag kann nur innerhalb eines Kalenderjahres geändert werden.
Beispiel:
Möglich: Verschiebung von 1. April auf 1. Oktober desselben Kalenderjahres.
Nicht möglich: Verschiebung von 1. Oktober des laufenden auf 1. Februar des Folgejahres. Auch eine Vorverschiebung von 1. Februar auf den 1. Oktober des Vorjahres ist nicht möglich.

Die eingangs definierten, zulässigen Änderungen können wie folgt vorgenommen werden:

- Im ASFINAG-Mautshop (nach Anmeldung und Registrierung) im persönlichen Benutzerkonto (siehe Punkt 4.3)
- Über das ASFINAG Service Center, bei ASFINAG-Mautstellen bzw. bei jener Vertriebsstelle, wo die Digitale Streckenmaut bezogen wurde, unter Vorlage der Bestellbestätigung bzw. Produkt-ID, einer Kopie der Zulassungsbescheinigung des Kraftfahrzeugs dessen Kennzeichen aktuell registriert ist, sowie – bei Änderung des Kfz-Kennzeichens – der Zulassungsbescheinigung des Kraftfahrzeuges, dessen Kennzeichen registriert werden soll.
- An der ASFINAG-Mautstelle unter Vorlage der Bestellbestätigung bzw. Produkt-ID bzw. der Mautkarte und der Zulassungsbescheinigung des Kraftfahrzeugs dessen Kennzeichen aktuell registriert ist, sowie – bei Änderung des Kfz-Kennzeichens – der Zulassungsbescheinigung des Kraftfahrzeuges, dessen Kennzeichen registriert werden soll.

In Zweifelsfällen ist die ASFINAG bzw. die Vertriebsstelle berechtigt, weitere Nachweise zu verlangen.

4.8 UMREGISTRIERUNG AB BEGINN DER GÜLTIGKEIT

4.8.1 Umregistrierung ohne Angabe von Gründen

Der Zulassungsbesitzer ist berechtigt, ein Mal während der Gültigkeitsdauer der Mehrfahrtenkarte (siehe Punkt 3.2.2) die Umregistrierung der Mehrfahrtenkarte, sowie ein Mal pro Kalenderjahr (1.1. bis 31.12.) die Umregistrierung des Kfz-Kennzeichens im Service Digitale Streckenmaut FLEX auf ein anderes ihm zugewiesenes Kennzeichen ohne Angabe von Gründen zu beantragen.

Als Voraussetzung für die Umregistrierung ist ein Betrag von 18,00 EUR inklusive Umsatzsteuer als Aufwandsersatz zu entrichten. Zu den zulässigen Zahlungsarten und -mittel siehe Anhang 2. Für eine erfolgreiche Umregistrierung im ASFINAG-Mautshop sind folgende Nachweisdokumente verpflichtend hochzuladen bzw. bei den ASFINAG-Mautstellen, bei ausgewählten Vertriebsstellen, die diese Serviceleistung anbieten, oder über das ASFINAG Service Center vorzulegen.

- Kopie der Zulassungsbescheinigung des Kraftfahrzeuges, dessen Kennzeichen aktuell registriert ist, sowie

- Kopie der Zulassungsbescheinigung des Kraftfahrzeuges, dessen Kennzeichen registriert werden soll

Mit erfolgter Umregistrierung einer Mehrfahrtenkarte und/oder des Service Digitale Streckenmaut FLEX ohne Angabe von Gründen bestätigt der Zulassungsbesitzer, dass damit die einmalige Möglichkeit der Umregistrierung ohne Angabe von Gründen in Anspruch genommen wurde. Eine nachträgliche Vorlage allfälliger Dokumente, die zum Nachweis der Berechtigung zur Umregistrierung in bestimmten Anlassfällen (siehe Punkt 3.6.2) dienen, ist nicht möglich.

Eine nochmalige Umregistrierung während der Gültigkeitsdauer der Mehrfahrtenkarte und/oder innerhalb eines Kalenderjahres im Fall einer Umregistrierung des Service Digitale Streckenmaut FLEX ist nur in den in Punkt 4.8.2 genannten Anlassfällen möglich.

Die Umregistrierung muss vor der nächsten Benützung des Streckenmaut-Abschnittes mit dem anderen ihm zugewiesenen Kfz-Kennzeichen erfolgt sein. Mit erfolgter Umregistrierung der Mehrfahrtenkarte und/oder des Service Digitale Streckenmaut FLEX erlischt die Berechtigung des zuvor registrierten Kfz-Kennzeichens zur Benützung des Streckenmaut-Abschnittes.

Eine Umregistrierung ist im ASFINAG-Mautshop (nach Registrierung und Anmeldung) im persönlichen Benutzerkonto und bei ASFINAG-Mautstellen, sowie bei ausgewählten Vertriebsstellen, die diese Serviceleistung anbieten, möglich.

Wird die Umregistrierung einer Mehrfahrtenkarte und/oder des Service Digitale Streckenmaut FLEX im ASFINAG-Mautshop beantragt, handelt es sich um eine bedingte Umregistrierung (siehe Teil A I, Punkt 3.6.3).

Für Jahreskarten, welche vor dem 1.12.2023 bezogen wurden, ist eine Umregistrierung ohne Angabe von Gründen bis zum Ende ihrer Gültigkeit möglich und gelten die in diesem Punkt für Mehrfahrtenkarten genannten Vorgaben sinngemäß.

4.8.2 Umregistrierung in bestimmten Anlassfällen

Neben der in Punkt 4.8.1 angeführten Möglichkeit der Umregistrierung ist bei Mehrfahrtenkarten nach Beginn der Gültigkeit und/oder bei dem Service Digitale Streckenmaut FLEX eine Umregistrierung des im Mautsystem registrierten Kfz-Kennzeichens auf ein dem Zulassungsbesitzer neu zugewiesenes Kfz-Kennzeichen in folgenden Fällen möglich:

- Der Zulassungsbesitzer verlegt seinen Wohnsitz und ihm wird aufgrund der dadurch erforderlichen Neuzulassung seines Kraftfahrzeuges ein neues Kfz-Kennzeichen zugewiesen (Dies ist beispielsweise dann der Fall, wenn ein Wohnsitz in Österreich in einen anderen Verwaltungsbezirk verlegt wird.).
- Dem Zulassungsbesitzer wird infolge Diebstahls des Kraftfahrzeuges ein neues Kfz-Kennzeichen zugewiesen.
- Dem Zulassungsbesitzer wird infolge Diebstahls/Verlusts des Kennzeichens seines Kraftfahrzeuges ein neues Kfz-Kennzeichen zugewiesen.
- Dem Zulassungsbesitzer wird aufgrund einer Beschädigung seines Kraftfahrzeuges infolge eines Unfalls oder höherer Gewalt, die eine Teilnahme am Straßenverkehr mit diesem Kraftfahrzeug nicht mehr möglich macht (Totalschaden), ein neues Kennzeichen auf das neu anzumeldende Kraftfahrzeug zugewiesen.
- Dem Zulassungsbesitzer wird ein Wunsch Kennzeichen zugewiesen.

- Dem Zulassungsbesitzer wird nach Verzicht auf das Wunschkennzeichen oder nach Erlöschen des Wunschkennzeichens ein neues Kennzeichen für sein Kraftfahrzeug zugewiesen.
- Dem Zulassungsbesitzer wird nach Ablieferung einer Kennzeichentafel, welche nicht mehr dauernd gut lesbar ist, gemäß § 50 Abs 2 KFG ein neues Kfz-Kennzeichen zugewiesen.
- Dem Zulassungsbesitzer wird ein neues Kfz-Kennzeichen infolge Ausgabe einer Kennzeichentafel gemäß § 49 Abs 4 Z 5 KFG für Kraftfahrzeuge mit reinem Elektroantrieb oder mit Wasserstoff- Brennstoffzellenantrieb zugewiesen.
- Bei Vorliegen „vergleichbarer Fälle“ im Sinne des § 11 Abs 5 BStMG.

Vor der nächsten Benützung des Streckenmaut-Abschnitts mit dem neu zugewiesenen Kfz-Kennzeichen muss die Umregistrierung erfolgt sein. Mit erfolgter Umregistrierung der Mehrfahrtenkarte und/oder des Service Digitale Streckenmaut FLEX erlischt die Berechtigung des zuvor registrierten Kfz-Kennzeichens zur Benützung des Streckenmaut-Abschnitts.

Für Jahreskarten, welche vor dem 1.12.2023 bezogen wurden, ist eine Umregistrierung in den genannten Anlassfällen bis zum Ende ihrer Gültigkeit möglich und gelten die in diesem Punkt für Mehrfahrtenkarten genannten Vorgaben sinngemäß.

4.8.3 Allgemeine Bestimmungen zur Umregistrierung

Die Bestimmungen des Teil A I, Punkt 3.6 zu den vorzulegenden Nachweisen, zur bedingten Umregistrierung im ASFINAG-Mautshop, zur Umregistrierung über das ASFINAG Service Center sowie zur Umregistrierung bei ASFINAG-Mautstellen und ausgewählten Vertriebsstellen gelten sinngemäß.

Ausdrücklich wird darauf hingewiesen, dass auch für eine Umregistrierung einer Mehrfahrtenkarte und/oder des Service Digitale Streckenmaut FLEX im ASFINAG-Mautshop die Zahlung eines Betrags von 18,00 EUR inklusive Umsatzsteuer bei Antragstellung zu erfolgen hat. Dieser wird in den in Teil A I, Punkt 3.6 genannten Fällen bei positiver Nachweisprüfung erstattet.

Bei einer Umregistrierung wegen eines neu zugewiesenen Kfz-Kennzeichens infolge Wohnsitzwechsels, Zuweisung oder Erlöschen des Wunschkennzeichens, Verzicht auf das Wunschkennzeichen, bei mit diesem Tatbestand vergleichbaren Fällen, sowie bei einer Umregistrierung ohne Angabe von Gründen, wie auch bei negativer Nachweisprüfung wird der Betrag von 18,00 EUR inklusive Umsatzsteuer als Aufwandersatz endgültig einbehalten und erfolgt keine Erstattung. Überdies ist in den oben genannten Fällen eine Umregistrierung auch an den ASFINAG-Mautstellen (siehe Punkt 1.3.1) bzw. bei ausgewählten Vertriebsstellen möglich. Die diesbezüglichen Bestimmungen des Teil A I, Punkt 3.6.5 gelten sinngemäß.

Für die Umregistrierung sind die Mautkarte oder die Bestellbestätigung bzw. Produkt-ID sowie Nachweise, die das Vorliegen der Voraussetzungen für eine Umregistrierung ab Gültigkeit der Mehrfahrtenkarte und/oder des Service Digitale Streckenmaut FLEX belegen (siehe Teil A I, Punkt 3.6), in Kopie vorort an der ASFINAG-Mautstelle zu übergeben bzw. bei den ausgewählten Vertriebsstellen, die diese Serviceleistung anbieten, vorzulegen.

Im Falle eines neu zugewiesenen Kfz-Kennzeichens infolge Wohnsitzwechsels, Zuweisung bzw. Erlöschens des Wunschkennzeichens oder Verzicht auf das Wunschkennzeichen, sowie bei einer Umregistrierung ohne Angabe von Gründen ist ein Aufwandersatz in Höhe von 18,00 EUR an der ASFINAG-Mautstelle bzw. bei den ausgewählten Vertriebsstellen zu entrichten. In den übrigen Fällen ist eine kostenlose Umregistrierung möglich (siehe auch Teil A I, Punkt 3.6).

Die beantragte Umregistrierung wird nach positiver Nachweisprüfung wirksam und berechtigt ab diesem Zeitpunkt zur Nutzung des mautpflichtigen Straßennetzes mit dem neuen Kfz-Kennzeichen. Die Mehrfahrtenkarte und/oder der Service Digitale Streckenmaut FLEX für das bisherige Kfz-Kennzeichen erlischt zu diesem Zeitpunkt.

Die ASFINAG-Mautstelle bzw. Vertriebsstelle stellt eine Bestätigung über die Umregistrierung des Kfz-Kennzeichens aus. Der Kunde hat die Bestätigung zu überprüfen, ob die dort angegebenen Daten (insbesondere das registrierte Kfz-Kennzeichen sowie der Gültigkeitszeitraum der Mehrfahrtenkarte) korrekt eingetragen sind. Ein allfälliger Berichtigungsbedarf ist an der ASFINAG-Mautstelle bzw. Vertriebsstelle umgehend bekanntzugeben.

Ausdrücklich darauf hingewiesen wird, dass – sofern für die Zufahrt zur ASFINAG-Mautstelle bzw. zum Vertriebspartner, der diese Serviceleistung anbietet, auch das vignettenpflichtige Straßennetz verwendet wird – die Mautentrichtung für die Benützung von vignettenpflichtigen Autobahnen und Schnellstraßen jedenfalls ordnungsgemäß entsprechend der Bestimmungen des Teil A I zu erfolgen hat, andernfalls der Tatbestand der Mautprellerei gemäß Teil A I, Punkt 1.9 verwirklicht wird.

Für Jahreskarten, welche vor dem 1.12.2023 bezogen wurden, gelten die in diesem Punkt für Mehrfahrtenkarten genannten Bestimmungen sinngemäß.

4.8.4 Umregistrierung der Digitalen Vignette und der Digitalen Streckenmaut

Ist auf ein Kfz-Kennzeichen sowohl eine Digitale Jahresvignette als auch eine oder mehrere Mehrfahrtenkarten oder das Service Digitale Streckenmaut FLEX registriert, gelten die oben genannten Bestimmungen sinngemäß. Wird in einem Antrag die Umregistrierung mehrerer auf dasselbe Kfz-Kennzeichen registrierter Produkte (Digitale Jahresvignette, Mehrfahrtenkarte, Service Digitale Streckenmaut FLEX) beantragt, so ist ein etwaiger Aufwandsersatz in Höhe von 18,00 EUR nur einmal zu entrichten.

Für Jahreskarten (Teil AII, Pkt 3.2.2), welche vor dem 1.12.2023 bezogen wurden, gelten die in diesem Punkt für Mehrfahrtenkarten genannten Bestimmungen sinngemäß.

5 DATENSCHUTZ UND DATENSICHERHEIT

Die ASFINAG ist gemäß § 16a BStMG berechtigt, die zur Mauteinhebung, zur Mautaufsicht und zur Verfolgung von Mautprellerei erforderlichen personenbezogenen Daten automationsunterstützt zu verarbeiten. Weiters ist die ASFINAG für die Zwecke des Betriebs der Vignettenevidenz (siehe Punkt 1.1) gemäß § 16b BStMG berechtigt, die hierfür erforderlichen personenbezogenen Daten zu verarbeiten.

Zur Feststellung der ordnungsgemäßen Entrichtung der Maut und zur Verfolgung von Mautprellerei ist die ASFINAG gemäß § 19a BStMG berechtigt, technische Einrichtungen einzusetzen. Die Bilddaten und daraus gewonnene Kennzeichen- und Kontrolldaten dürfen für Zwecke der Einbringung der Maut, der Aufforderung zur Zahlung einer Ersatzmaut oder des Informationsschreibens gemäß § 30b Abs 1 BStMG und der Verfolgung von Mautprellerei verarbeitet werden.

Nähere Erläuterungen zu den datenschutzrechtlichen Grundlagen sowie die Informationen über Betroffenenrechte sind im Internet auf <https://www.asfinag.at/privacy> erhältlich.

6 KONTROLLE DER ORDNUNGSGEMÄSSEN ENTRICHTUNG DER STRECKENMAUT

6.1 MAUTAUF SICHTSORGANE

Die Mautaufsichtsorgane sind Organe der öffentlichen Aufsicht. Sie werden gemäß den Vorgaben in § 17 Abs 2 BStMG bestellt und vereidigt.



Grafik 10a

Mautaufsichtsorgane müssen bei Ausübung ihres Dienstes den folgend beschriebenen Ausweis mitführen und diesen den Betroffenen auf Verlangen vorweisen. Der Ausweis für Mautaufsichtsorgane, der ihre amtliche Eigenschaft bestätigt, hat Scheckkartengröße, ist beidseitig bedruckt und enthält insbesondere nachfolgende Informationen: Lichtbild, Name sowie Dienstnummer des Mautaufsichtsorgans (siehe Grafik 10b).



Grafik 10b

Die Kontrollfahrzeuge der Mautaufsichtsorgane sind Kraftfahrzeuge des öffentlichen Sicherheitsdienstes gemäß § 20 Abs 1 Z 4 lit a KFG 1967. Es handelt sich dabei um silbergraue Einsatzfahrzeuge, die mit Blaulicht und Folgetonhorn ausgestattet sind. Weiters sind sie mit folgenden Aufschriften versehen: „ASFINAG“, „Mautaufsicht“ und „Service- und Kontrolldienst der ASFINAG“ (siehe Grafik 11).



Grafik 11

Zum Zweck der Kontrolle der ordnungsgemäßen Entrichtung sowohl der zeitabhängigen Maut als auch der Streckenmaut sind die Mautaufsichtsorgane unter anderem befugt, Kraftfahrzeuglenker durch deutlich sichtbare oder hörbare Zeichen zum Anhalten aufzufordern, sie anzuhalten, die Identität des Lenkers und des Zulassungsbesitzers festzustellen, das Kraftfahrzeug (insb. die Zulassungsbescheinigung), im Falle von Fahrten mit Probefahrt- oder Überstellungskennzeichen im Sinne des Punkts 1.2 Nachweise über das Eigengewicht des Kraftfahrzeuges (insb. eine Kopie des Typenscheins) zu überprüfen, sowie den Kraftfahrzeuglenker mündlich zur Zahlung der Ersatzmaut aufzufordern.

Weiters sind die Mautaufsichtsorgane zum Zwecke der Kontrolle der ordnungsgemäßen Entrichtung der Maut sowie der Durchführung von Verkehrserhebungen berechtigt, Kraftfahrzeuge unter Zuhilfenahme von automatischen Verkehrsleiteinrichtungen auf die Mautkontrollplätze, derzeit A 1 Eberstalzell, A 1 Haag, A 1 Wolfsbach, A 1 Walsberg, A 2 Arnoldstein, A 2 Arnwiesen, A 2 Haimburg, A 2 Ilztal, A 6 Kittsee, A 4 Bruck/Leitha, A 4 Nickelsdorf, A 4 Gols, A 4 Zurndorf, A 5 Schrick, A 5 Drasenhofen, A 8 Kematen, A 8 Suben, A 9 Liesingau, A 9 Liezen, A 9 Schoberpaß, A 9 Straß, A 9 Trieben, A 9 Übelbach, A 9 Windischgarsten, A 10 Hoher Göll, A 10 Kellerberg, A 11 Rosegg, A 11 Karawankentunnel, A 12 Kontrollbucht Roppener Tunnel Ostportal, A 12 Kontrollbucht Zirl Ost, A 12 Anschlussstelle Wörgl-Ost, A 14 Hörbranz, A 14 Nüziders, S 4 Pöttsching, S 3 Göllersdorf, S 16 Kettenanlageplatz Bings, S 31 Hirm Nord, S 31 Hirm Süd und S 37 Maria Saal, auszuleiten. Eine Kontrolle der ordnungsgemäßen Entrichtung der Maut sowie eine Durchführung von Verkehrserhebungen kann von den Mautaufsichtsorganen überdies auch im Bereich von Grenzübergängen und Anschlussstellen vorgenommen werden.

Wenn keine Ersatzmaut geleistet wird und wenn die Strafverfolgung oder die Strafvollstreckung offenbar unmöglich oder wesentlich erschwert erscheint, sind Mautaufsichtsorgane gemäß § 27 BStMG befugt, eine vorläufige Sicherheitsleistung einzuheben oder, so lange die festgesetzte vorläufige Sicherheitsleistung nicht geleistet wird, gemäß § 28 BStMG die Unterbrechung der Fahrt anzuordnen und ihre Fortsetzung durch geeignete Vorkehrungen (Abnahme der Fahrzeugschlüssel und der Fahrzeugpapiere, Anbringung technischer Sperren am Kraftfahrzeug, Abstellung an geeignetem Ort und dgl.) zu verhindern.

6.2 EINZUG VON KRAFTFAHRZEUGKENNZEICHENGEBUNDENEN KARTEN

Die Mautaufsichtsorgane und das Mautpersonal sind berechtigt, kennzeichengebundene Karten einzuziehen, falls diese Karten für nicht berechtigte Kraftfahrzeuge verwendet werden.

7 MAUTPRELLEREI

7.1 STRAFBARKEIT DER MAUTPRELLEREI UND DES VERSTOßES GEGEN EIN NACH DER STVO VERORDNETES FAHRVERBOT

Kraftfahrzeuglenker, die gemäß Teil A II mautpflichtige Strecken (Streckenmaut-Abschnitte) benützen, ohne das dafür geschuldete Entgelt ordnungsgemäß zu entrichten, begehen eine Verwaltungsübertretung, die als Mautprellerei im Sinne des § 20 Abs 1 BStMG gilt. Die Verwaltungsübertretung wird von der Bezirksverwaltungsbehörde mit einer Geldstrafe von 300,00 EUR bis 3.000,00 EUR bestraft. Kraftfahrzeuglenker, die die Maut ordnungsgemäß entrichtet haben, jedoch gegen ein nach der StVO verordnetes Fahrverbot verstoßen, begehen eine Verwaltungsübertretung nach der StVO. Dabei ist zu beachten, dass Kraftfahrzeuge mit einer

technisch zulässigen Gesamtmasse über 3,5 t, die von der Übergangsregel gemäß § 33 Abs 18 Z 8 BStMG erfasst sind, bis 31.1.2029 als Kraftfahrzeuge mit einer technisch zulässigen Gesamtmasse von nicht mehr als 3,5 t gelten.

Beispiele für solche Verwaltungsübertretungen sind:

- Der Lenker eines Kraftfahrzeuges mit einer technisch zulässigen Gesamtmasse von nicht mehr als 3,5 t benützt eine offene Fahrspur der Mautstellen Bosruck und/oder Gleinalm der A 9 (siehe dazu Punkt 2.2.2.2 „Offener Spurbetrieb auf A 9“), die offene Spur der Mautstelle Brenner der A 13 (siehe dazu Punkt 2.2.2.3 „Offener Spurbetrieb an der Mautstelle Brenner A 13“), oder die offene Spur der Mautstelle Arlberg der S 16 (siehe dazu Punkt 2.2.2.4 „Offener Spurbetrieb auf S 16“) ohne die Maut ordnungsgemäß entrichtet zu haben.
- Der Lenker eines Kraftfahrzeuges mit einer technisch zulässigen Gesamtmasse von nicht mehr als 3,5 t benützt eine Mautstrecke, obwohl der Service Digitale Streckenmaut FLEX für das Kennzeichen des Kraftfahrzeuges gesperrt ist und der Lenker die Maut nicht auf andere Weise ordnungsgemäß entrichtet hat.
- Der Lenker eines Kraftfahrzeuges mit einer technisch zulässigen Gesamtmasse von nicht mehr als 3,5 t benützt die offene Fahrspur, die nur für Kraftfahrzeuge mit einer technisch zulässigen Gesamtmasse über 3,5 t freigegeben ist (siehe dazu Punkt 2.2.2.1 „Offener Spurbetrieb auf A 10, A 11 und S 16“). Auf dieser Spur gilt ein nach der StVO verordnetes Fahrverbot für Kraftfahrzeuge mit einer technisch zulässigen Gesamtmasse von nicht mehr als 3,5 t.

Hat der Lenker die offene Spur benützt, ohne die Maut ordnungsgemäß entrichtet zu haben (das heißt er verfügt über keine gültige Digitale Streckenmautberechtigung oder hat die Maut nicht im Rahmen des Service Digitale Streckenmaut FLEX ordnungsgemäß entrichtet (siehe Punkt 4.2.2)), so begeht er eine Verwaltungsübertretung, die als Mautprellerei im Sinne des § 20 Abs 1 BStMG gilt. Eine Bestrafung erfolgt diesfalls nur nach den Bestimmungen des BStMG, nicht jedoch nach den Bestimmungen der StVO.

Hat der Lenker die offene Spur benützt, die Maut aber ordnungsgemäß entrichtet (das heißt er verfügt über eine gültige Digitale Streckenmautberechtigung oder hat die Maut im Rahmen des Service Digitale Streckenmaut FLEX ordnungsgemäß entrichtet (siehe Punkt 4.2.2)), so wird der Verstoß gegen ein nach der StVO verordnetes Fahrverbot für Kraftfahrzeuge mit einer technisch zulässigen Gesamtmasse von nicht mehr als 3,5 t bei der Bezirksverwaltungsbehörde zur Anzeige gebracht.

7.2 UNTERBLEIBEN DER BESTRAFUNG

Eine Bestrafung nach den Bestimmungen des BStMG unterbleibt, wenn eine Ersatzmaut – wie nachfolgend (Punkt 7.3) beschrieben – bezahlt wird. Eine gemäß § 19 BStMG ordnungsgemäß gezahlte Ersatzmaut kann nicht rückgefordert werden (§ 20 Abs 6 BStMG).

7.3 ERSATZMAUT

7.3.1 Art der Begleichung

Die Ersatzmaut kann nicht in Teilzahlungen bezahlt werden. Sollten Teilzahlungen einlangen, so werden diese unter Abzug einer Bearbeitungsgebühr von 15,00 EUR (inklusive 20 % Umsatzsteuer) rücküberwiesen. Dies gilt auch für verspätete Zahlungen nach Erstattung einer Anzeige an die

zuständige Bezirksverwaltungsbehörde, Zahlungen ohne Angabe der korrekten Identifikationsnummer, welche als Verwendungszweck angeführt ist, sowie Zahlungen auf ein anderes als das auf der Ausfertigung der Aufforderung zur Zahlung der Ersatzmaut oder dem Informationsschreiben gemäß § 30b Abs 1 BStMG bekannt gegebenen Konto. Bei Überzahlungen bis einschließlich 5,00 EUR erfolgt keine Rücküberweisung (sonst zur Gänze).

7.3.1.1 Aufforderung durch Mautaufsichtsorgane

Mautaufsichtsorgane sind befugt, den Kraftfahrzeuglenker (allenfalls auch als Vertreter des Zulassungsbesitzers gemäß § 19 Abs 5 BStMG) mündlich zur Zahlung der Ersatzmaut aufzufordern. Die Ersatzmaut ist unverzüglich nach Aufforderung durch das Mautaufsichtsorgan in bar oder mit den im Anhang 2 genannten Zahlungsarten bzw. Zahlungsmitteln zu begleichen. Dem Kraftfahrzeuglenker wird hierüber eine Bestätigung ausgestellt.

7.3.1.2 Aufforderungsverfahren im Nachhinein

Wird die nicht ordnungsgemäße Entrichtung der Maut durch automatische Überwachung festgestellt, ohne dass es zu einer Betretung des Kraftfahrzeuglenkers kommt, kann dem/einem Zulassungsbesitzer eine schriftliche Aufforderung zur Zahlung der Ersatzmaut übermittelt werden.

Im grenzüberschreitenden Verfahren erfolgt die Aufforderung zur Zahlung der Ersatzmaut in Form eines Informationsschreiben gemäß § 30b Abs 1 BStMG, welches als Muster im Anhang 7 der Mautordnung angeführt wird.

Die schriftliche Aufforderung enthält neben der Höhe der zu leistenden Ersatzmaut unter anderem eine Identifikationsnummer, welche als Verwendungszweck angeführt ist, und die Bankverbindung.

Die Ersatzmaut ist auf das in der Zahlungsaufforderung oder dem Informationsschreiben gemäß § 30b Abs 1 BStMG angegebene Konto unter Angabe der in der Aufforderung angegebenen Identifikationsnummer, welche als Verwendungszweck angeführt ist, zu überweisen. Der Aufforderung zur Leistung der Ersatzmaut wird entsprochen, wenn diese binnen vier Wochen ab Ausfertigung der Aufforderung dem angegebenen Konto gutgeschrieben wird und der Überweisungsauftrag die automationsunterstützt lesbare, vollständige und richtige Identifikationsnummer, welche als Verwendungszweck angeführt ist, enthält.

Das Informationsschreiben kann im Fall der A9, A13 sowie der S16 um einen QR-Code zur Abfrage von Beweisbildern ergänzt werden, (siehe Grafik 12).



Grafik 12

7.3.2 Höhe der Ersatzmaut

Die Höhe der Ersatzmaut (inklusive 20 % Umsatzsteuer) für die nicht ordnungsgemäße Entrichtung des geschuldeten Entgelts beträgt:

Fahrzeugkategorie	Höhe der Ersatzmaut
A (einspurige Kraftfahrzeuge)	EUR 65,00
B (mehrspurige Kraftfahrzeuge, deren technisch zulässige Gesamtmasse nicht mehr als 3,5 t beträgt)	EUR 120,00

Wurde vor der Benützung eines mautpflichtigen Streckenmaut-Abschnittes mit dem mautpflichtigen Kraftfahrzeug die Umregistrierung der Digitalen Jahreskarte oder Mehrfahrtenkarte unterlassen, gilt Folgendes:

Wird die nicht ordnungsgemäße Entrichtung der Maut festgestellt und der Kraftfahrzeuglenker von Mautaufsichtsorganen oder der Zulassungsbesitzer von der ASFINAG schriftlich zur Zahlung der Ersatzmaut aufgefordert, kann sich der Kraftfahrzeuglenker/Zulassungsbesitzer nach Erhalt der Aufforderung zur Zahlung einer Ersatzmaut oder einem Informationsschreiben gemäß § 30b Abs 1 BStMG an das ASFINAG Service Center wenden, und wird dieses unter Vorlage geeigneter Nachweise die Umregistrierung auf das neu zu registrierende Kfz-Kennzeichen vornehmen, wenn die Voraussetzungen für eine Umregistrierung der Digitalen Jahreskarte oder Mehrfahrtenkarte oder des Service Digitale Streckenmaut FLEX gemäß Punkt 4.8 vorliegen.

In diesem Fall wird mit der ordnungsgemäßen Bezahlung einer Ersatzmaut die Streckenmaut für den benützten Streckenmaut-Abschnitt für jenes Kfz-Kennzeichen, das dem Zulassungsbesitzer neu zugewiesen wurde, für den Zeitraum zwischen dem Tag der ersten Verwaltungsübertretung mit dem neu zugewiesenen Kfz-Kennzeichen und dem Tag der Umregistrierung rückwirkend entrichtet. Der Betrag von 18,00 EUR für die Umregistrierung (siehe Punkt 4.8) ist in diesem Fall nicht zu entrichten bzw. wird erstattet.

Wird die Benützung eines mautpflichtigen Streckenmaut-Abschnittes mit einem mautpflichtigen Kraftfahrzeug, ohne die Maut ordnungsgemäß entrichtet zu haben, mehrmals innerhalb von 30 Tagen festgestellt, wird die ASFINAG für maximal drei Fälle der Mautprellerei Aufforderungen zur Zahlung einer Ersatzmaut stellen oder Informationsschreiben gemäß § 30b Abs 1 BStMG versenden. Für allenfalls darüberhinausgehende Fälle der Mautprellerei am selben Streckenmaut-Abschnitt ist keine Ersatzmaut zu entrichten und werden diese Fälle auch nicht bei der Bezirksverwaltungsbehörde zur Anzeige gebracht.

7.3.3 Weiterfahrt

Die Bezahlung der Ersatzmaut berechtigt zur Benützung der (nicht ordnungsgemäß entrichteten) mautpflichtigen Strecke am Tag der Betretung bzw. Kontrolle durch die Mautaufsichtsorgane, an dem durch automatische Überwachung festgestellten Tag der Verwaltungsübertretung und dem darauf folgenden Kalendertag.

Als Nachweis für die Bezahlung der Ersatzmaut gilt der durch die Mautaufsichtsorgane ausgestellte Beleg. Wird hingegen bei einer Betretung bzw. Kontrolle durch die Mautaufsichtsorgane die Ersatzmaut trotz Aufforderung nicht bezahlt, ist der Streckenmaut-Abschnitt (ungeachtet des weiteren Verlaufs der mautpflichtigen Strecke) umgehend über die nächstmögliche Abfahrt zu verlassen.

Bei Nichteinhaltung wird der Tatbestand der Mautprellerei verwirklicht.

7.3.4 Begleichung der Ersatzmaut

Die Bezahlung der Ersatzmaut hat in Euro (EUR) zu erfolgen. Die Information, welche Zahlungsarten und -mittel für die Entrichtung der Ersatzmaut bei Mautaufsichtsorganen zugelassen sind, ist in Anhang 2 geregelt (auf <https://www.asfinag.at/mautordnung> abrufbar) und über das ASFINAG Service Center erhältlich.

8 VERLETZUNG DER ANHALTEPFLICHT

Kraftfahrzeuglenker, die entgegen § 18 Abs 2 BStMG einer Aufforderung zum Anhalten eines Mautaufsichtsorgans nicht Folge leisten, begehen gemäß § 21 BStMG eine Verwaltungsübertretung und sind mit Geldstrafen bis zu 3.000,00 EUR zu bestrafen.

TEIL B: MAUTORDNUNG FÜR MEHRSPURIGE KRAFTFAHRZEUGE MIT EINER TECHNISCH ZULÄSSIGEN GESAMTMASSE VON MEHR ALS 3,5 TONNEN

1 ALLGEMEINES

Die Einhebung der fahrleistungsabhängigen Maut erfolgt durch ein vollelektronisches Mautsystem. Das gesamte mautpflichtige Straßennetz ist in einzelne Mautabschnitte geteilt, wobei die Maut für jeden einzelnen Mautabschnitt gesondert eingehoben wird. Die fahrleistungsabhängige Maut dient der Anlastung der Infrastrukturkosten, sowie der Kosten, die verkehrsbedingt durch Luftverschmutzung, Lärmbelastung und durch CO₂-Emissionen entstehen, wobei für Omnibusse eine eigene Tarifgruppe im Rahmen der Anlastung der Kosten, die verkehrsbedingt durch CO₂-Emissionen entstehen, vorgesehen ist. Voraussetzung für die ordnungsgemäße Mautentrichtung ist das Mitführen eines zugelassenen und korrekt funktionierenden sowie dauerhaft ordnungsgemäß angebrachten Fahrzeuggerätes (GO-Box oder Split-GO-Box, beide nachfolgend gemeinsam auch kurz als „GO-Box“ bezeichnet – siehe Punkt 5.7.1 Mautordnung Teil B – oder eines anderen zugelassenen Fahrzeuggerätes – siehe Teil C) im mautpflichtigen Kraftfahrzeug. Grundsätzlich sind zwischen den einzelnen Anschlussstellen des mautpflichtigen Straßennetzes auf Stahlkonstruktionen über der Fahrbahn Antennen (Funkbaken) angebracht (sogenannte Mautabbuchungsstellen bzw. Mautportale – siehe Grafik 13).



Grafik 13

Beim Durchfahren einer Mautabbuchungsstelle tritt das im Kraftfahrzeug mitgeführte Fahrzeuggerät mit den straßenseitigen Antennen der Mautabbuchungsstelle mittels Mikrowellentechnologie in Verbindung und generiert in der Folge eine Mauteinhebung (kurz Mauttransaktion bzw. -abbuchung).

Die ASFINAG hat das Recht, die zu entrichtende Maut für einzelne Mautabschnitte gemäß Punkt 7.3 ausschließlich automationsunterstützt nachzuerrechnen und von der Errichtung einer eigenen Mautabbuchungsstelle für diese einzelnen Mautabschnitte abzusehen. Die für diese nachzuerrechnenden Mautabschnitte gültigen Tarife je Kategorie und Tarifgruppe werden im Anhang 4 ausgewiesen.

Gemäß § 4 Bundesstraßen-Mautgesetz 2002 idgF (BStMG) sind Kraftfahrzeuglenker und Zulassungsbesitzer gemeinsam Mautschuldner.

Wenn im Folgenden die Bezeichnung „Kunde“ verwendet wird, umfasst diese den Zulassungsbesitzer, den Kraftfahrzeuglenker oder einen dem Zulassungsbesitzer zurechenbaren Dritten (wie etwa ein Disponent, Sekretär, Fuhrparkleiter ...).

2 ANWENDUNGSBEREICH

Die Mautordnung Teil B findet Anwendung auf alle mehrspurigen Kraftfahrzeuge mit einer technisch zulässigen Gesamtmasse von mehr als 3,5 t. Diese unterliegen einer fahrleistungsabhängigen Maut.

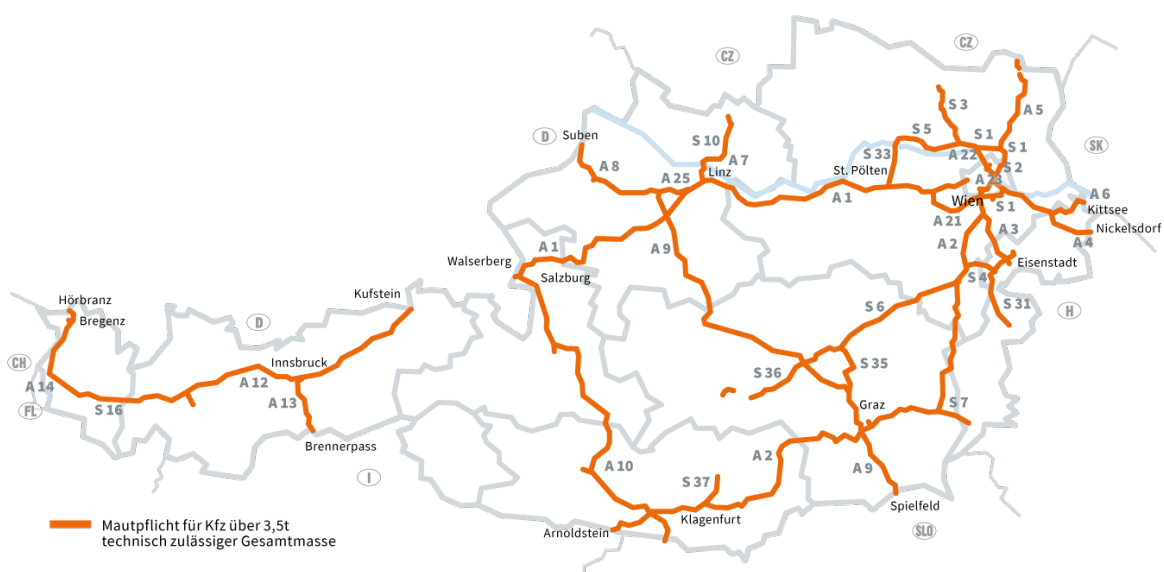
Mehrspurige Kraftfahrzeuge, die noch nie zum Verkehr zugelassen waren und Probefahrt- oder Überstellungskennzeichen führen, unterliegen der fahrleistungsabhängigen Maut, sofern ihr Eigengewicht mehr als 3,5 t beträgt. Bei Fahrten mit Probefahrt- oder Überstellungskennzeichen ist eine Kopie des Typenscheines bzw. eine Bestätigung des Erzeugers oder dessen gemäß § 29 Abs 2 KFG Bevollmächtigten über das Eigengewicht des Kraftfahrzeuges mitzuführen, die über Verlangen vorzuweisen ist. Wird aufgrund dieses Verlangens kein ordnungsgemäßer Nachweis erbracht, gilt das kontrollierte mehrspurige Kraftfahrzeug als ein Kraftfahrzeug mit einem Eigengewicht von mehr als 3,5 t.

Gemäß § 33 Abs 18 Z 8 BStMG gelten Kraftfahrzeuge, die zum Zeitpunkt der Benützung der mautpflichtigen Strecke ein höchstes zulässiges Gesamtgewicht von nicht mehr als 3,5 t aufweisen, bereits vor dem 1.12.2023 erstmals zum Verkehr zugelassen worden sind und bei denen das höchste zulässige Gesamtgewicht vor dem 1.12.2023 mit nicht mehr als 3,5 t festgelegt worden ist, bis zum 31.1.2029 als Fahrzeuge mit einer technisch zulässigen Gesamtmasse von nicht mehr als 3,5 t und unterliegen somit der zeitabhängigen Maut bzw. Streckenmaut (siehe Teil A I und Teil A II).

3 MAUTPFLICHT

3.1 Mautpflichtiges Straßennetz

Die Benützung der nachfolgend genannten und dargestellten Autobahnen und Schnellstraßen mit mautpflichtigen Kraftfahrzeugen unterliegt der fahrleistungsabhängigen Maut.



Grafik 14

Ausschnitt Wien:



Grafik 15

Folgende Autobahn- oder Schnellstraßenabschnitte sind gemäß der Mautstreckenausnahmenverordnung der Bundesministerin für Verkehr, Innovation und Technologie idF BGBl II Nr. 204/2010 von der Pflicht der Entrichtung einer fahrleistungsabhängigen Maut ausgenommen:

- S 5 Stockerauer Schnellstraße zwischen dem Knoten Jettendorf (S 33) und der Anschlussstelle Krems Mitte (Landesstraße B 3, Landesstraße B 37).

3.1.1 Bereiche mit bestehenden Streckenmauten

Die fahrleistungsabhängige Maut gilt auch für die Benützung der Autobahnen und Schnellstraßen mit bestehenden Mautstellen (A 9, A 10, A 11, A 13 und S 16). Eine manuelle Bezahlung der Maut an den bestehenden Mautstellen ist für Kraftfahrzeuge mit einer technisch zulässigen Gesamtmasse von mehr als 3,5 t nicht möglich.

Das Durchfahren der bestehenden Hauptmautstellen hat ausschließlich in den dafür gekennzeichneten Spuren zu erfolgen. Diese Spuren können (je nach Kraftfahrzeugaufkommen) entweder im sogenannten offenen oder im sogenannten gemischten Spurbetrieb betrieben werden.

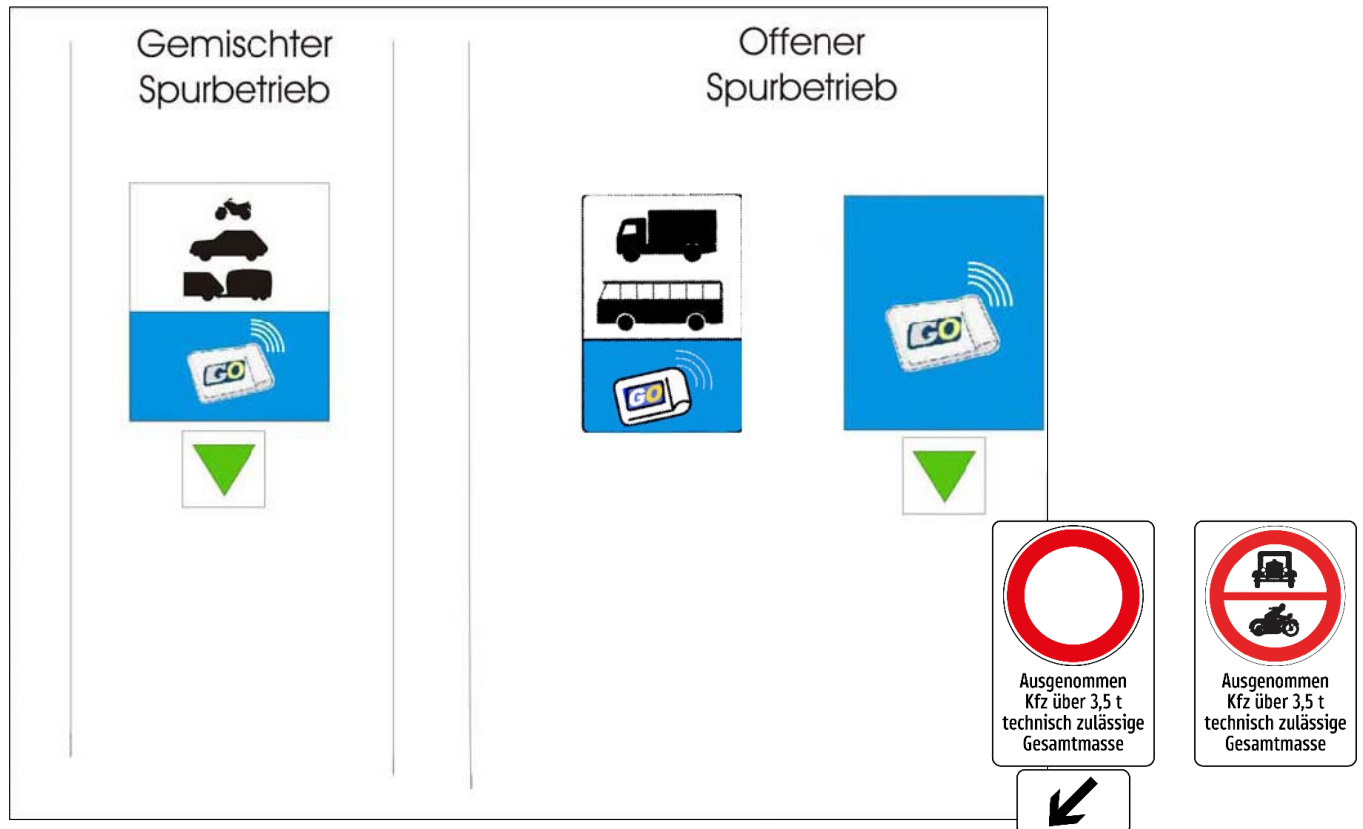
3.1.1.1 Gemischter Spurbetrieb

Im gemischten Spurbetrieb kann die Mautspur sowohl von Kraftfahrzeugen mit einer technisch zulässigen Gesamtmasse von nicht mehr als 3,5 t (siehe Mautordnung Teil A II), als auch von Kraftfahrzeugen mit einer technisch zulässigen Gesamtmasse von mehr als 3,5 t benutzt werden (siehe entsprechende Kennzeichnung – Grafik 16a unten). Der in der gemischten Mautspur befindliche Schranken öffnet sich bei Kraftfahrzeugen mit einer technisch zulässigen Gesamtmasse von mehr als 3,5 t automatisch, sofern die fahrleistungsabhängige Maut ordnungsgemäß entrichtet wurde. Sollte dies nicht der Fall sein, bleibt der Schranken geschlossen. Den Anweisungen des Mautstellenpersonals ist sodann unabdingbar Folge zu leisten. An den Nebenmautstellen werden alle Spuren im gemischten Spurbetrieb betrieben. Eine gesonderte Kennzeichnung hinsichtlich des Spurbetriebes erfolgt daher nicht an den Nebenmautstellen der

A 10 (Zederhaus und St. Michael/Lungau) sowie der A 13 (Zenzenhof, Igls Patsch, Schönberg Stubaital, Matriei Steinach, Nösslach und Brennersee).

3.1.1.2 Offener Spurbetrieb auf A 10, A 11 und S 16

Im offenen Spurbetrieb auf A 10, A 11 und S 16 ist eine Spur ausschließlich für Kraftfahrzeuge freigegeben, die der fahrleistungsabhängigen Maut unterliegen. Diese ist besonders gekennzeichnet (siehe Grafik 16b).



Grafik 16a „Gemischter Spurbetrieb“

Grafik 16b „Offener Spurbetrieb auf A 10, A 11 und S 16“

Im offenen Spurbetrieb gilt ein nach der StVO verordnetes Fahrverbot für Kraftfahrzeuge mit einer technisch zulässigen Gesamtmasse von nicht mehr als 3,5 t. Die Benützung dieser Spur durch diese Kraftfahrzeuge ist verboten und stellt eine Verwaltungsübertretung dar (siehe Teil A II, Punkt 7). Dabei ist zu beachten, dass Kraftfahrzeuge mit einer technisch zulässigen Gesamtmasse über 3,5t, die von der Übergangsregel gemäß § 33 Abs 18 Z 8 BStMG erfasst sind, bis 31.1.2029 als Kraftfahrzeuge mit einer technisch zulässigen Gesamtmasse von nicht mehr als 3,5 t gelten.

3.1.1.3 Offener Spurbetrieb auf A 9 und an der Mautstelle Brenner A 13

Im offenen Spurbetrieb an den Mautstellen der A 9 (Bosruck, Gleinalm), sowie an der Mautstelle Brenner der A 13 ist ebenfalls zumindest eine Spur für Kraftfahrzeuge freigegeben, die der fahrleistungsabhängigen Maut unterliegen. Diese ist besonders gekennzeichnet (siehe Grafik 16c).

Ebenso wie der offene Spurbetrieb auf A 10, A 11 und S 16 wird der offene Spurbetrieb an den Mautstellen der A 9 (Bosruck, Gleinalm) und der Mautstelle Brenner der A 13 ohne Schranken geführt, jedoch mit dem Unterschied, dass der offene Spurbetrieb an den Mautstellen der A 9 und der Mautstelle Brenner der A 13 auch für Kraftfahrzeuge mit einer technisch zulässigen Gesamtmasse von nicht mehr als 3,5 t, deren Kfz-Kennzeichen über eine gültige Digitale Streckenmautberechtigung für den Streckenmaut-Abschnitt Bosruck/Gleinalm bzw. für den Streckenmaut-Abschnitt Brenner-Gesamtstrecke verfügen (siehe Teil A II Punkt 1.1 und Punkt 1.3.1) oder für die Digitale Streckenmaut FLEX registriert sind (siehe Teil AII Punkt 4.2.2), freigegeben ist.



Grafik 16c „Offener Spurbetrieb auf A 9 und A 13“

3.1.2 Mautpflicht in Baustellenbereichen

Eine Mautpflicht besteht auch uneingeschränkt in Baustellenbereichen. Die uneingeschränkte Mautpflicht gilt insbesondere auch für Baustellenbereiche, bei denen es notwendig ist, die Verkehrsführung zu ändern und/oder einen Gegenverkehrsbereich einzurichten. Der Mautpflicht unterliegen auch Kraftfahrzeuge bei Fahrten zur und/oder von der Baustelle.

Ausgenommen sind lediglich Fahrten, die auf der nicht für den Verkehr freigegebenen Fahrbahn stattfinden. Diese Befreiung setzt voraus, dass das mautpflichtige Kraftfahrzeug gemäß Punkt 5 ordnungsgemäß zum System angemeldet wurde sowie eine im Kraftfahrzeug befindliche GO-Box (sowohl im Pre-Pay, als auch im Post-Pay-Verfahren) außer Funktion gesetzt wird, indem die GO-Box mittels einer durch die ASFINAG Maut Service GmbH an den GO-Vertriebsstellen (siehe Punkt 5.3) zur Verfügung gestellten Abschirmverpackung ordnungsgemäß verschlossen wird (d. h. durch mindestens dreifaches Umschlagen der Verpackungsöffnung und anschließende Fixierung durch Heftklammern oder Verkleben mittels Kleband). Sollte die GO-Box nicht außer Funktion gesetzt werden, kommt es systembedingt zu einer Mauttransaktion bzw. -abbuchung. In einem solchen Fall ist die Erstattung der Maut ausgeschlossen.

3.1.3 Befristete Zu- und Abfahrten gemäß § 26 Abs 2 Bundesstraßengesetz

Das Bestehen von Zu- und Abfahrten gemäß § 26 Abs 2 Bundesstraßengesetz 1971 (d. h. bei zeitlich befristeten Zu- und Abfahrten vom mautpflichtigen Straßennetz im Zusammenhang mit im öffentlichen Interesse liegenden Infrastrukturbauten) hat für die festzulegenden Mautabschnitte und Mautabschnittstarife keinerlei Auswirkungen (siehe auch Punkt 4). Je nach Lage der Mautabbuchungsstation einerseits und der innerhalb eines Mautabschnitts errichteten Zu- und Abfahrten andererseits ist – wenn eine Mautabbuchungsstation zur Verrechnung des gegenständlichen Mautabschnittes passiert wird – der Mautabschnittstarif auch dann in voller Höhe zu entrichten, wenn der betroffene Mautabschnitt nur teilweise benutzt wird.

3.2 Beschilderung

Über die Mautpflicht wird an allen Grenzübergängen auf Bundes- und Landesstraßen mit Kraftfahrzeugverkehr durch Hinweisschilder informiert (Grafik 17, Grafik 18):



Grafik 17*



Grafik 18*

Zusätzlich wird auch an allen Auffahrten zum mautpflichtigen Straßennetz durch Hinweisschilder über die Mautpflicht informiert (Grafik 19):



Grafik 19*

(*) Für Kraftfahrzeuge mit einer technisch zulässigen Gesamtmasse von mehr als 3,5 t gilt GO-Maut-Pflicht. Das Vignettensymbol zeigt die Mautpflicht für Kraftfahrzeuge mit einer technisch zulässigen Gesamtmasse von nicht mehr als 3,5 t an (Vignettenpflicht, siehe Mautordnung Teil A I).

3.3 Ausnahmen von der Mautpflicht

3.3.1 Permanente Ausnahmen

Folgende Kraftfahrzeuge sind permanent von der Mautpflicht ausgenommen:

- Kraftfahrzeuge, an denen gemäß § 20 Abs 1 Z 4 und Abs 5 Kraftfahrgesetz 1967 (im Folgenden kurz „KFG“) Scheinwerfer oder Warnleuchten mit blauem Licht sichtbar angebracht sind. Im Fall von Kraftfahrzeugen gemäß § 20 Abs 5 KFG besteht eine Ausnahme von der Mautpflicht nur für die Dauer der Verwendung des Scheinwerfers oder der

Warnleuchte mit blauem Licht und wenn bei der Verwendung den gemäß § 20 Abs 6 KFG erteilten Auflagen und Bedingungen entsprochen wird. Bei der Rückfahrt von einem Einsatz, bei dem Scheinwerfer oder Warnleuchten mit blauem Licht verwendet wurden, sind diese Fahrzeuge ebenfalls von der Mautpflicht ausgenommen.

- Kraftfahrzeuge, an denen gemäß § 20 Abs 5 KFG Scheinwerfer oder Warnleuchten mit blauem Licht sichtbar angebracht sind und die auf gemeinnützige Einrichtungen, deren Aufgaben durch überwiegend ehrenamtlich tätige Mitglieder oder Mitarbeiter besorgt werden, zugelassen sind. Einer Zulassung ist die regelmäßige Verwendung von Kraftfahrzeugen für Zwecke dieser Einrichtungen (oder einer in § 20 Abs 1 Z 4 KFG genannten Einrichtung) gleichzuhalten, wenn an den Kraftfahrzeugen gemäß § 20 Abs 5 KFG Scheinwerfer oder Warnleuchten mit blauem Licht sichtbar angebracht sind. Die jeweilige Einrichtung hat der ASFINAG jährlich bis zum 30. September für das Folgejahr über einen schriftlichen Antrag und durch entsprechende Nachweise zu belegen, dass die in dieser Bestimmung festgelegten Voraussetzungen erfüllt sind und für welche Kraftfahrzeuge die Ausnahme beantragt wird.
- Kraftfahrzeuge von Feuerwehrverbänden, an denen gemäß § 20 Abs 5 KFG Scheinwerfer oder Warnleuchten mit blauem Licht sichtbar angebracht sind
- Heeresfahrzeuge (§ 2 Abs 1 Z 38 KFG 1967)
- Kraftfahrzeuge, die im Rahmen des Übereinkommens zwischen den Vertragsstaaten des Nordatlantikvertrags und den anderen an der Partnerschaft für den Frieden teilnehmenden Staaten über die Rechtsstellung ihrer Truppen („PfP-SOFA“, BGBl III Nr. 136/1998) eingesetzt werden. Werden bei diesen Fahrten nicht militärische Kraftfahrzeuge eingesetzt, unterliegen diese Kraftfahrzeuge vorläufig der fahrleistungsabhängigen Maut. Die im Zuge dieser Fahrten bezahlte Maut wird von der ASFINAG spesenfrei erstattet. Der Antrag auf Erstattung ist von der jeweils zuständigen staatlichen Behörde nach Abschluss der Fahrten unter Vorlage der entsprechenden Nachweise direkt an die ASFINAG Maut Service GmbH (siehe Punkt 14) zu richten.
- Kraftfahrzeuge, die in Durchführung von Maßnahmen der Friedenssicherung im Rahmen einer internationalen Organisation, der Organisation für Sicherheit und Zusammenarbeit in Europa oder der Europäischen Union auf Grund eines Beschlusses im Rahmen der gemeinsamen Außen- und Sicherheitspolitik eingesetzt werden. Werden bei diesen Fahrten nicht militärische Kraftfahrzeuge eingesetzt, unterliegen diese Kraftfahrzeuge vorläufig der fahrleistungsabhängigen Maut. Die im Zuge dieser Fahrten bezahlte Maut wird von der ASFINAG spesenfrei erstattet. Der Antrag auf Erstattung ist von der jeweils zuständigen staatlichen Behörde nach Abschluss der Fahrten unter Vorlage der entsprechenden Nachweise direkt an die ASFINAG Maut Service GmbH (siehe Anhang 6b) zu richten.
- Kraftfahrzeuge des öffentlichen Sicherheitsdienstes, der Finanzverwaltung, der Justizwache, ausländischer Sicherheitsbehörden gemäß § 2 Abs 3 Polizeikooperationsgesetz, sowie ausländischer Zoll- und Justizbehörden. Beschlagnahmte Kraftfahrzeuge, mit denen das mautpflichtige Straßennetz benutzt wird und an denen ein amtliches Kraftfahrzeugkennzeichen der Finanzverwaltung angebracht wurde, unterliegen nicht der Mautpflicht.
- Kraftfahrzeuge eines öffentlichen ausländischen Hilfsdienstes, einer ausländischen Feuerwehr oder eines ausländischen Rettungsdienstes. Für diese Kraftfahrzeuge besteht nur dann eine Ausnahme von der fahrleistungsabhängigen Maut, wenn an den Kraftfahrzeugen

Scheinwerfer oder Warnleuchten mit blauem Licht sichtbar außen angebracht sind und nur für die Dauer der Verwendung des Scheinwerfers oder der Warnleuchte mit blauem Licht. Bei der Rückfahrt von einem Einsatz, bei dem Scheinwerfer oder Warnleuchten mit blauem Licht verwendet wurden, sind diese Fahrzeuge ebenfalls von der Mautpflicht ausgenommen.

Für Kraftfahrzeuge, die mit Probe- oder Überstellungskennzeichen oder diesen gleichgestellten Kraftfahrzeugkennzeichen das mautpflichtige Straßennetz benützen, besteht keine Ausnahme von der Mautpflicht, auch wenn an diesen Kraftfahrzeugen Scheinwerfer oder Warnleuchten mit blauem Licht sichtbar außen angebracht wurden.

3.3.2 Zeitlich begrenzte Ausnahmen

3.3.2.1 Ausnahmen bei humanitären Hilfstransporten

Fahrten im Rahmen von humanitären Hilfstransporten in Notstandsfällen, die von Kraftfahrzeugen durchgeführt werden, deren technisch zulässige Gesamtmasse mehr als 3,5 t beträgt, können von der ASFINAG gemäß § 5 Abs 2 BStMG anlassbezogen von der Entrichtung der Maut durch Ergänzung dieser Bestimmung ausgenommen werden.

Eine Mautbefreiung für Fahrten im Rahmen von humanitären Hilfstransporten gilt ausnahmslos nur für den Fall, dass ein Anlass im Sinne des § 5 Abs 2 Bundesstraßen-Mautgesetz vorliegt und der konkrete Anlassfall an dieser Stelle in der Mautordnung kundgemacht wird.

Um eine derartige Fahrt ohne Entrichtung der Maut durchführen zu können (die Ausstattung des Kraftfahrzeuges mit einer GO-Box oder einem anderen zugelassenen Fahrzeuggerät ist nicht notwendig), muss zumindest 24 Stunden vor Benützung des mautpflichtigen Straßennetzes per Mail ausnahmeantrag@asfinag.at der Ausnahmeantrag (Anhang 3b) ausgefüllt und ordnungsgemäß unterfertigt übermittelt werden (Antrag abrufbar auf <https://www.asfinag.at/mautordnung> und auf <https://www.go-maut.at>). Sollte kein Internet zur Verfügung stehen, hat der Antragsteller das ASFINAG Service Center anzurufen (Telefonnummer siehe bei Punkt 14 und Information bei Punkt 14). Der Antrag wird gemäß den Angaben des Antragsstellers vom ASFINAG-Mitarbeiter ausgefüllt und an den Antragsteller gefaxt, dieser ist wiederum ordnungsgemäß zu unterfertigen. Bei nationalen Katastrophen kann die ASFINAG eine Ausnahme von der Mautpflicht auch für einen Zeitraum gewähren. Der vollständig ausgefüllte und unterfertigte Antrag ist während der mautbefreiten Fahrt mitzuführen und auf Verlangen als Nachweis der Berechtigung vorzuweisen.

Sollte dennoch eine GO-Box oder ein anderes zugelassenes Fahrzeuggerät mitgeführt werden, so muss nachfolgendes beachtet werden: Die Befreiung von der Entrichtung der Maut setzt voraus, dass eine GO-Box durch den Kunden (siehe Punkt 5.5.1 und Punkt 5.5.3) für die Dauer der mautbefreiten Fahrt außer Funktion gesetzt wird, so etwa durch ordnungsgemäßen Verschluss (mindestens dreifaches Umschlagen der Verpackungsöffnung und anschließende Fixierung durch Heftklammern oder Verkleben mittels Klebeband) mit einer durch die ASFINAG Maut Service GmbH an den GO-Vertriebsstellen (siehe Punkt 5.3) zur Verfügung gestellten Abschirmverpackung.

Sollte eine genutzte GO-Box oder ein anderes zugelassenes Fahrzeuggerät nicht außer Funktion gesetzt werden, kommt es systembedingt zu einer Mauttransaktion bzw. -abbuchung. Die so abgebuchten Beträge werden nicht automatisch erstattet.

Derzeit geltende Anlassfälle:

Als Anlassfall im Sinne von § 5 Abs 2 BStMG gilt die Notstandssituation aufgrund des bewaffneten Konfliktes in der Ukraine. Unter den Begriff „humanitäre Hilfstransporte“ fallen sowohl Fahrten zum Zweck des Transports von Waren und Gütern als auch Fahrten zum Zweck des Transports von Personen, die als Vertriebene im Sinne der Vertriebenen-Verordnung, BGBl II Nr. 92/2022, gelten. Die Mautbefreiung ist zeitlich unbefristet und gilt ab 1.3.2022.

3.3.2.2 Ausnahmen auf Ersuchen des Bundesministeriums für Inneres im Rahmen des staatlichen Krisen- und Katastrophenschutzmanagements oder der internationalen Katastrophenhilfe

Auf Ersuchen des Bundesministeriums für Inneres (BMI) können Fahrten, die von Kraftfahrzeugen; deren technisch zulässige Gesamtmasse mehr als 3,5 t beträgt, im Rahmen des staatlichen Krisen- und Katastrophenschutzmanagements oder der internationalen Katastrophenhilfe durchgeführt werden, anlassbezogen von der Entrichtung der Maut ausgenommen werden.

Damit derartige Fahrten ohne Verpflichtung zur Entrichtung der Maut durchgeführt werden können (die Ausstattung des Kraftfahrzeuges mit einer GO-Box oder einem anderen zugelassenen Fahrzeuggerät ist nicht notwendig), hat das BMI diese Fahrten unter Auflistung der Kennzeichen der betroffenen Kraftfahrzeuge und Bekanntgabe der voraussichtlichen Fahrstrecke und des Ausnahmezeitraums der ASFINAG vor Benützung des mautpflichtigen Straßennetzes bekannt zu geben.

In den betroffenen Kraftfahrzeugen ist die schriftliche Bestätigung des BMI über die konkrete Ausnahme von der Mautpflicht während der mautbefreiten Fahrt mitzuführen und auf Verlangen als Nachweis der Benützungsberechtigung vorzuweisen.

Sollte eine GO-Box oder ein anderes zugelassenes Fahrzeuggerät mitgeführt werden, so muss folgendes beachtet werden: Die Befreiung von der Entrichtung der Maut setzt voraus, dass eine GO-Box oder ein anderes zugelassenes Fahrzeuggerät durch den Kunden (siehe Punkt 5.5.1 und Punkt 5.5.3) für die Dauer der mautbefreiten Fahrt außer Funktion gesetzt wird, so etwa durch ordnungsgemäßen Verschluss (mindestens dreifaches Umschlagen der Verpackungsöffnung und anschließende Fixierung durch Heftklammern oder Verkleben mittels Klebeband) mit einer durch die ASFINAG Maut Service GmbH an den GO-Vertriebsstellen (siehe Punkt 5.3) zur Verfügung gestellten Abschirmverpackung.

Sollte die GO-Box nicht außer Funktion gesetzt werden, kommt es systembedingt zu einer Mauttransaktion bzw. -abbuchung. In einem solchen Fall ist die Erstattung der abgebuchten Beträge ausgeschlossen.

3.3.3 Besondere Ausnahmen

Kraftfahrzeuge, die abgeschleppt werden, sind von der Entrichtung der fahrleistungsabhängigen Maut für die Dauer des Abschleppvorgangs befreit. Sowohl die Achsen des abzuschleppenden Kraftfahrzeuges als auch die allenfalls vorhandenen Achsen eines etwaigen gesondert abzuschleppenden Anhängers bzw. Wohnmobils erhöhen nicht die einzustellende Kategorie des Abschleppfahrzeuges. Diese Befreiung setzt voraus, dass eine im abgeschleppten Kraftfahrzeug befindliche GO-Box (sowohl im Pre-Pay-, als auch im Post-Pay-Verfahren) außer Funktion gesetzt wird, indem die GO-Box mittels einer durch die ASFINAG Maut Service GmbH an den GO-Vertriebsstellen (siehe Punkt 5.3) zur Verfügung gestellten Abschirmverpackung

ordnungsgemäß verschlossen wird (d. h. durch mindestens dreifaches Umschlagen der Verpackungsöffnung und anschließende Fixierung durch Heftklammern oder Verkleben mittels Klebeband). Sollte die GO-Box nicht außer Funktion gesetzt werden, kommt es systembedingt zu einer Mauttransaktion bzw. -abbuchung. In einem solchen Fall ist die Erstattung der Maut ausgeschlossen.

Es wird ausdrücklich darauf hingewiesen, dass das abzuschleppende Kraftfahrzeug unverzüglich über die nächste Abfahrtsstraße (Anschlussstelle) von der Autobahn bzw. Schnellstraße zu entfernen ist (§ 46 Abs 3 StVO 1960).

3.4 Erleichterungen für Menschen mit Behinderung

Mehrspurige Kraftfahrzeuge mit einer technisch zulässigen Gesamtmasse von mehr als 3,5 t, welche auf Menschen mit Behinderung („Anspruchsberechtigte“) zugelassen sind, und nicht von der Übergangsregelung des § 33 Abs 18 Z 8 BStMG erfasst sind, sind bei Nachweis der im Folgenden genannten Voraussetzungen von der fahrleistungsabhängigen Maut ausgenommen:

- das Kraftfahrzeug ist auf einen Anspruchsberechtigten zugelassen
- für das Kraftfahrzeug wurde das höchste zulässige Gesamtgewicht mit nicht mehr als 3,5 t festgelegt
- der Anspruchsberechtigte hat seinen Wohnsitz oder gewöhnlichen Aufenthalt im Inland,
- der Anspruchsberechtigte ist im Besitz eines Behindertenpasses gemäß § 40 bis 47 Bundesbehindertengesetz, in dem die Unzumutbarkeit der Benützung öffentlicher Verkehrsmittel oder die Blindheit eingetragen sind,

Sollte auf den Anspruchsberechtigten mehr als ein Kraftfahrzeug zugelassen sein, so kann nur jenes Kraftfahrzeug von der fahrleistungsabhängigen Maut befreit werden, welches von der motorbezogenen Versicherungssteuer befreit ist.

Der Anspruchsberechtigte hat hierfür folgende Dokumente an die ASFINAG per Mail an ausnahmeantrag@asfinag.at zu übermitteln:

- Kopie der Zulassungsbescheinigung des Inhabers des Behindertenpasses
- Nachweis über einen Wohnsitz oder gewöhnlichen Aufenthalt im Inland
- Kopie des Behindertenpasses, in dem die Unzumutbarkeit der Benützung öffentlicher Verkehrsmittel oder die Blindheit eingetragen sind

In Zweifelsfällen ist die ASFINAG berechtigt, weitere Nachweise zu verlangen.

4 MAUTTARIFE

Grundlage für die Mauttarife sind das Bundesstraßen-Mautgesetz 2002 sowie die jeweils gültige Mauttarifverordnung. Aufbauend auf diesen Vorgaben legt die Mautordnung in den Anhängen 4 (Mautabschnittstariftabellen) die für jeden Mautabschnitt aktuell gültigen (netto) Mautabschnitts-Teiltarife differenziert nach Gesamtkosten sowie Kosten der verkehrsbedingten Luftverschmutzung, Kosten der verkehrsbedingten Lärmbelastung und Kosten der verkehrsbedingten CO₂-Emissionen fest, wobei die Mautabschnitts-Teiltarife für Omnibusse in den Anhängen 4m bis 4x abgebildet sind. Die sich so errechnenden Mautabschnittstarife verstehen sich ohne Umsatzsteuer.

Um in der Mautabschnittstariftabelle eine leichtere Orientierung zu ermöglichen, sind die Mautabschnitte nach der jeweiligen Bezeichnung der Anschlussstellen bzw. Knoten gemäß der am mautpflichtigen Straßennetz angebrachten Beschilderung benannt. Die Höhe der Mautabschnittstarife bleibt während baustellenbedingter, temporärer Verlegungen oder einer zeitlich befristeten Sperre von Anschlussstellen unverändert.

Im Post-Pay-Verfahren werden die Netto-Mauttarife täglich für jedes Kraftfahrzeugkennzeichen und für jedes hinterlegte Zahlungsmittel aufsummiert (Tagessumme). Dieser Tagessumme wird jeweils die Umsatzsteuer zugeschlagen und damit der Brutto-Mauttarif für diesen Tag gebildet. Im Pre-Pay-Verfahren wird die Umsatzsteuer bei der Aufladung von Mautwerten bezahlt.

Die EURO-Emissionsklasse ist eine Eigenschaft des Kraftfahrzeuges, die sich aus den – auf Basis von EU-Richtlinien festgelegten – Emissionsgrenzwerten ergibt. Ausschlaggebend für die Hinterlegung einer EURO-Emissionsklasse ist die Einhaltung von Emissionsgrenzwerten des im Kraftfahrzeug eingebauten Motors.

Die CO₂-Emissionsklasse ist eine Eigenschaft des Kraftfahrzeuges. Die Zuordnung eines Fahrzeugs zu einer der fünf CO₂-Emissionsklassen erfolgt auf Basis der CO₂-Emissionen des Fahrzeugs gemäß Art. 2 Abs. 1 Z 28 der Richtlinie 1999/62/EG in der geltenden Fassung (im Folgenden Wegekostenrichtlinie) nach Artikel 7ga Abs. 2 Satz 1 in Verbindung mit Artikel 2 Abs. 1 Z 29, 30 und 34 bis 38 der Wegekostenrichtlinie.

Die CO₂-Emissionsklasse 1 umfasst Fahrzeuge, die keiner anderen CO₂-Emissionsklasse zugeordnet werden können. Dies kann insbesondere dann der Fall sein, wenn die CO₂-Emissionen des Fahrzeugs keine Einstufung in eine andere CO₂-Emissionsklasse rechtfertigen oder im Sinne des Punkt 5.2.4 keine hierfür geeigneten Nachweise erbracht werden. Zudem erfolgt eine Zuordnung in die CO₂-Emissionsklasse 1 auch dann, wenn keine Bezugswerte für CO₂-Emissionen im Sinne des Artikel 2 Abs. 1 Z 38 Wegekostenrichtlinie vorliegen.

Die CO₂-Emissionsklasse 2 umfasst Fahrzeuge, deren CO₂-Emissionen um mehr als 5 % unter der Emissionsreduktionskurve im Sinne des Artikel 2 Abs. 1 Z 37 Wegekostenrichtlinie liegen, aber nicht der CO₂-Emissionsklasse 3, 4 oder 5 angehören.

Die CO₂-Emissionsklasse 3 umfasst Fahrzeuge, deren CO₂-Emissionen um mehr als 8 % unter der Emissionsreduktionskurve im Sinne des Artikel 2 Abs. 1 Z 37 Wegekostenrichtlinie liegen, aber nicht der CO₂-Emissionsklasse 4 oder 5 angehören.

Die CO₂-Emissionsklasse 4 umfasst „emissionsarme Fahrzeuge“ im Sinne des Artikels 2 Abs. 1 Z 30 Wegekostenrichtlinie.

Die CO₂-Emissionsklasse 5 umfasst „emissionsfreie Fahrzeuge“ im Sinne des Artikels 2 Abs. 1 Z 29 Wegekostenrichtlinie.

Bei Fahrzeugen, die zur CO₂-Emissionsklasse 2 oder 3 zugeordnet wurden, erfolgt sechs Jahre nach der erstmaligen Zulassung und danach alle weitere sechs Jahre auf Basis der dann zu diesem Zeitpunkt maßgeblichen Schwellenwerte eine neuerliche Prüfung und gegebenenfalls eine Reklassifizierung. Die gegebenenfalls neue CO₂-Emissionsklasse wird spätestens nach sechs Jahren und einem Tag nach dem Tag der Erstzulassung des betroffenen Fahrzeugs wirksam.

Für Omnibusse (§ 2 Z 7 KFG) wurde mit 1.1.2025 eine eigene Tarifgruppe gebildet, die eine Ermäßigung bei den Tarifgruppen zur Anlastung der verkehrsbedingten CO₂-Emissionen in Höhe von 25% vorsieht.

Es sind folgende Tarifgruppen vorgesehen

Folgende Tarifgruppen zur Anlastung der Infrastrukturkosten sind vorgesehen:

Tarifgruppe	Kraftfahrzeuge
E	CO ₂ -Emissionsklasse 5
A	andere CO ₂ -Emissionsklassen

Die Mautabschnitts-Teiltarife zur Anlastung der Infrastrukturkosten für die Kategorie 4 auf den Mautabschnitten der A 13 werden zeitlich (Tag / Nacht) differenziert. Als „Nacht“ gilt der Zeitraum zwischen 22 Uhr und 5 Uhr. Maßgeblich für die Anwendung des Nachttarifs ist die im Zeitpunkt der Durchfahrt durch die jeweilige Mautabbuchungsstelle im Mautsystem registrierte Zeit (dabei wird die Zeit der Funkuhr als Referenzzeitquelle herangezogen).

Folgende Tarifgruppen zur Anlastung der verkehrsbedingten Luftverschmutzung und der verkehrsbedingten Lärmbelastung sind vorgesehen:

Tarifgruppe	Kraftfahrzeuge
E	emissionsfreie Kraftfahrzeuge
A	EURO-Emissionsklasse VI
B	EURO-Emissionsklasse V und EEV
C	EURO-Emissionsklasse IV
D	EURO-Emissionsklassen 0–III

Die Tarifgruppen zur Anlastung der verkehrsbedingten CO₂-Emissionen sind nach den fünf CO₂-Emissionsklassen (1 bis 5) unterteilt, wobei jeweils eine Tarifgruppe für Omnibusse und eine Tarifgruppe für andere Kraftfahrzeuge vorgesehen ist.

Tarifgruppe nach CO ₂ -Emissionsklasse	Kraftfahrzeuge mit
5	CO ₂ -Emissionsklasse 5
4	CO ₂ -Emissionsklasse 4
3	CO ₂ -Emissionsklasse 3
2	CO ₂ -Emissionsklasse 2
1	CO ₂ -Emissionsklasse 1

Sollte eine vor dem 3.1.2009 erfolgte Typisierung eines Kraftfahrzeuges nicht die EURO - Klassenbezeichnung EURO I–VI führen, gilt folgende Konkordanztafel:

EURO I	Euro 1
EURO II	Euro 2
EURO III	Euro 3
EURO IV	Euro 4
EURO V	Euro 5
EURO VI	Euro 6

Hinsichtlich der Differenzierung der Mauttarife nach der Anzahl der Achsen gilt Folgendes:

Bei der Anzahl der Achsen sind angebrachte Liftachsen, Tandemachsen und Doppelachsen mitzuzählen. Stützachsen sowie Anhänger, die von Omnibussen oder von Wohnmobilen im Sinne des § 2 Abs 1 Z 28a KFG gezogen werden, sind hingegen bei der Ermittlung der Achszahl nicht zu berücksichtigen.

Für die gemäß § 10 Abs 2 BStMG genannten Mautabschnitte werden die Mauttarife ebenfalls auf Grundlage des § 9 BStMG und der Mauttarifverordnung festgelegt.

5 ANMELDUNG ZUM UND ABMELDUNG VOM MAUTSYSTEM

5.1 Allgemeines

Gemäß § 8 Abs 1 BStMG sind die Lenker von mautpflichtigen Kraftfahrzeugen verpflichtet, diese vor Benützung des mautpflichtigen Straßennetzes mit zugelassenen Fahrzeuggeräten zur elektronischen Entrichtung der fahrleistungsabhängigen Maut gemäß den Bestimmungen dieser Mautordnung auszustatten.

Diese Verpflichtung umfasst

- die Anmeldung zum Mautsystem (Systemanmeldung zum Post-Pay- oder Pre-Pay-Verfahren – siehe Punkt 5.5),
- die Erlangung eines zugelassenen Fahrzeuggerätes und
- die dauerhafte ordnungsgemäße Anbringung desselben im mautpflichtigen Kraftfahrzeug (siehe Punkt 8.1).

Andere Formen der Mautentrichtung sind nicht vorgesehen. Eine Nachzahlung der Maut ist nur unter besonderen Bedingungen möglich (siehe Punkte 7.1 bzw. 7.2). Die Anmeldung zum Mautsystem erfordert die Vorlage der Zulassungsbescheinigung des mautpflichtigen Kraftfahrzeuges.

Zur elektronischen Mautentrichtung sind ausschließlich nachfolgende Fahrzeuggeräte zu verwenden:

- Fahrzeuggeräte der ASFINAG: die GO-Box oder die Split-GO-Box (siehe Punkt 5.7)
- Ausdrücklich zugelassene Fahrzeuggeräte von Mautbetreibern ausländischer Mautsysteme (siehe Teil C). Übersteller, die ein solches zugelassenes Fahrzeuggerät verwenden, unterliegen nicht der Sonderregelung des Punkts 5.6.6.

5.2 Deklaration tarifrelevanter Merkmale (CO₂-Emissionsklasse, EURO-Emissionsklasse, Eigenschaft des Kraftfahrzeuges als Omnibus)

Kraftfahrzeuge werden grundsätzlich der jeweils höchsten Tarifgruppe zugeordnet. Hierzu werden die CO₂-Emissionsklasse 1 und/oder EURO-Emissionsklasse I im Mautsystem zum jeweiligen Kraftfahrzeugkennzeichen hinterlegt, wenn nicht ausdrücklich die Eintragung einer besseren CO₂-Emissionsklasse und/oder einer besseren EURO-Emissionsklasse verlangt wurde bzw. wird. Ebenso erfolgt eine Zuordnung des Kraftfahrzeuges zu der für Omnibusse gebildeten Tarifgruppe nur dann, wenn die Eigenschaft des Kraftfahrzeuges als Omnibus ausdrücklich verlangt wurde bzw. wird. Die verlangte CO₂-Emissionsklasse, die verlangte EURO-Emissionsklasse und/oder die verlangte Eigenschaft des Kraftfahrzeuges als Omnibus werden im Folgenden kurz unter dem Begriff „verlangte tarifrelevante Merkmale“ zusammengefasst.

Um Kunden bei der Ermittlung der CO₂-Emissionsklasse des Fahrzeuges zu unterstützen, stellt die ASFINAG einen CO₂-Emissionsklassen Rechner (abrufbar auf: <https://go-maut.at/co2-rechner>) zur Verfügung. Durch die Eingabe der Antriebsart, des erstmaligen Zulassungsdatums des Fahrzeuges, der Fahrzeuggruppe sowie Fahrzeuguntergruppe und der spezifischen CO₂-Emissionen des Fahrzeuges, wird auf Basis der eingegebenen Werte die CO₂-Emissionsklasse ermittelt und als Ergebnis mit rein informativem Charakter angezeigt.

Die Zuhilfenahme des CO₂-Emissionsklassen-Rechners durch den Kunden stellt jedoch keinesfalls eine Deklaration tarifrelevanter Merkmale im Sinne dieser Mautordnung dar.

Eine ausdrückliche Deklaration einer abweichenden CO₂-Emissionsklasse und/oder einer abweichenden EURO-Emissionsklasse und/oder der Eigenschaft des Kraftfahrzeuges als Omnibus kann entweder

- durch Vorlage der dem Kraftfahrzeugkennzeichen zugewiesenen GO-Box an einer GO-Vertriebsstelle oder
- durch Übersenden der vollständigen Nachweisdokumente der dem Kraftfahrzeug eigenen tarifrelevanten Merkmale erfolgen (siehe auch Punkt 5.2.4).

Für Kraftfahrzeuge, bei denen es sich nicht um Omnibusse handelt, und die der CO₂-Emissionsklasse 1 und zugleich den EURO-Emissionsklasse 0, I, II oder III zuzurechnen sind, ist eine Deklaration an der GO-Vertriebsstelle bzw. ein Nachweis der tarifrelevanten Merkmale nicht erforderlich.

Nicht nur bei der Deklaration der tarifrelevanten Merkmale, sondern auch bei der Anmeldung zum Mautsystem oder bei einer Datenänderung (siehe Punkt 5.6) ist an einer GO-Vertriebsstelle ausdrücklich eine bestimmte CO₂-Emissionsklasse und/oder eine bestimmte EURO-Emissionsklasse und/oder die Eigenschaft des Kraftfahrzeuges als Omnibus zu verlangen; andernfalls wird die CO₂-Emissionsklasse 1 und EURO-Emissionsklasse I sowie die Kraftfahrzeugart (siehe Punkt 5.6.1) hinterlegt. Dazu ist es erforderlich, die GO-Box an der GO-Vertriebsstelle vorzulegen.

An der GO-Vertriebsstelle wird die Rechtmäßigkeit der Hinterlegung der verlangten tarifrelevanten Merkmale nicht geprüft und ist diese an der GO-Vertriebsstelle auch nicht nachzuweisen. Die Rechtmäßigkeit der verlangten tarifrelevanten Merkmale ist der ASFINAG jedoch durch entsprechende Nachweisdokumente entweder vorab (siehe Punkt 5.2.4.2) oder im Nachhinein (siehe Punkt 5.2.4.1) nachzuweisen. Die ausdrücklich verlangten tarifrelevanten Merkmale werden im Mautsystem hinterlegt und sind damit unmittelbar tarifrelevant.

Ein Anspruch auf Verrechnung des der jeweiligen Tarifgruppe zugeordneten Mauttarifs entsteht erst dann, wenn entweder

- die Eintragung der tarifrelevanten Merkmale (CO₂-Emissionsklasse, EURO-Emissionsklasse, Eigenschaft des Kraftfahrzeuges als Omnibus) durch Vorlage der GO-Box an einer GO-Vertriebsstelle verlangt (und hierdurch im Mautsystem hinterlegt wird) und die Nachweisprüfung (Nachweis der Rechtmäßigkeit der verlangten tarifrelevanten Merkmale) in weiterer Folge positiv abgeschlossen wurde; hinsichtlich der Einmeldefrist wird auf Punkt 5.2.4 verwiesen, oder
- die Nachweisprüfung für die tarifrelevanten Merkmale durch Übersenden der vollständigen Nachweisdokumente der dem Kraftfahrzeug eigenen tarifrelevanten Merkmale positiv erfolgen konnte. (Punkt 5.2.4).

An der GO-Vertriebsstelle wird nach jeder Hinterlegung eines tarifrelevanten Merkmals eine Fahrzeugdeklaration ausgehändigt, die

- die Vertragsart (Post-Pay / Pre-Pay)
- das auf der GO-Box hinterlegte behördliche Kraftfahrzeugkennzeichen
- die auf der GO-Box hinterlegte GO-Box-Identifikationsnummer (=Fahrzeuggerätenummer)
- die Achsanzahl des Zugfahrzeuges
- sowie die hinterlegten tarifrelevanten Merkmale (CO₂-Emissionsklasse und/oder EURO-Emissionsklasse und/oder Kraftfahrzeugart (siehe Punkt 5.6.1))

ausweist.

Diese Fahrzeugdeklaration hat jedenfalls in ihrer letztgültigen Fassung im Kraftfahrzeug zu verbleiben.

Die jeweils letztgültige Fahrzeugdeklaration ist jederzeit (durch Vorlage der GO-Box) an einer GO Vertriebsstelle erhältlich. Die letztgültige Fahrzeugdeklaration (mit den hinterlegten tarifrelevanten Merkmalen) ist, neben der Möglichkeit des sofortigen Ausdrucks an den GO-Vertriebsstellen beispielsweise auch

- im SelfCare-Portal ersichtlich,
- durch Abfrage im System der ASFINAG nach Identifizierung mit der GO-Box-Identifikationsnummer und der dazugehörigen PAN unter Verwendung des Links <https://www.go-maut.at/fahrzeugdeklaration/> einsehbar,
- durch Anruf im ASFINAG Service Center (siehe Punkt 14) erfragbar,
- der Einzelleistungsinformation (Punkt 6) entnehmbar und
- auf weiteren sonstigen Ausdrucken einer GO-Vertriebsstelle ersichtlich.

Zusätzlich wird bei der Hinterlegung tarifrelevanter Merkmale ein Informationsbeleg zu den gespeicherten Kraftfahrzeugdaten übergeben, der insbesondere folgende Hinweise enthält:

- betroffenes Kraftfahrzeugkennzeichen und die GO-Box-Identifikationsnummer,
- Datum und Uhrzeit über die zu diesem Zeitpunkt hinterlegten tarifrelevanten Merkmale (CO₂-Emissionsklasse und/oder EURO-Emissionsklasse und/oder Kraftfahrzeugart (siehe Punkt 5.6.1)) und
- allfällige vom Zulassungsbesitzer zu beachtende Fristen.

5.2.1 Deklaration der CO₂-Emissionsklasse

5.2.1.1 Deklaration der CO₂-Emissionsklasse durch den Zulassungsbesitzer

Zum Zwecke der Deklaration der CO₂-Emissionsklasse kann der Zulassungsbesitzer selbst die Hinterlegung einer bestimmten CO₂-Emissionsklasse vor Ort an einer GO-Vertriebsstelle verlangen.

Nach Hinterlegung der CO₂-Emissionsklasse an einer GO-Vertriebsstelle wird die Fahrzeugdeklaration ausgegeben. Durch Prüfung der ausgegebenen Fahrzeugdeklaration hat der Zulassungsbesitzer sicherzustellen, dass

- das auf der GO-Box hinterlegte behördliche Kraftfahrzeugkennzeichen mit dem tatsächlich am Kraftfahrzeug angebrachten Kraftfahrzeugkennzeichen sowie
- die GO-Box-Identifikationsnummer der mitgeführten GO-Box mit der auf der Fahrzeugdeklaration angeführten GO-Box-Identifikationsnummer übereinstimmt sowie

- die verlangte CO₂-Emissionsklasse entsprechend der Erklärung des Zulassungsbesitzers hinterlegt wurde.

Im Falle einer Nichtübereinstimmung hat der Zulassungsbesitzer eine sofortige Änderung an der GO-Vertriebsstelle zu veranlassen, da ansonsten der Tatbestand der Mautprellerei gemäß Punkt 10 erfüllt werden kann. Diese Prüfpflicht besteht weiters auch bei Ausstellung einer neuen Fahrzeugdeklaration oder eines Nachdrucks. Generell gilt, dass die Fahrzeugdeklaration vom Kraftfahrzeuglenker während der Fahrt mitzuführen ist (siehe Punkt 8).

Zusätzlich wird ein Informationsbeleg übergeben, der ebenso einer Prüfpflicht durch den Zulassungsbesitzer unterliegt.

Ausdrücklich hingewiesen wird, dass – sofern das Kraftfahrzeug der CO₂-Emissionsklasse 1 zuzurechnen ist – die Möglichkeit besteht, die EURO-Emissionsklasse als (zusätzliches) tarifrelevantes Merkmal zu deklarieren (siehe Punkt 5.2.2). Überdies besteht die Möglichkeit die Eigenschaft des Kraftfahrzeuges als Omnibus zu deklarieren (siehe Punkt 5.2.3).

5.2.1.2 Deklaration der CO₂-Emissionsklasse durch einen vom Zulassungsbesitzer bestimmten Dritten

Der Zulassungsbesitzer ist berechtigt, einen Dritten (insbesondere den Kraftfahrzeuglenker) anzuweisen, die Hinterlegung einer bestimmten CO₂-Emissionsklasse vor Ort an einer GO-Vertriebsstelle zu verlangen. In diesem Fall fungiert der Dritte als Vertreter des Zulassungsbesitzers und übernimmt für diesen die Deklaration der CO₂-Emissionsklasse.

Nach Hinterlegung der CO₂-Emissionsklasse an einer GO-Vertriebsstelle wird auch in diesem Fall die Fahrzeugdeklaration ausgegeben. Der Dritte hat die Fahrzeugdeklaration zu prüfen, um sicherzustellen, dass

- das auf der GO-Box hinterlegte behördliche Kraftfahrzeugkennzeichen mit dem tatsächlich am Kraftfahrzeug angebrachten Kraftfahrzeugkennzeichen sowie
- die GO-Box-Identifikationsnummer der mitgeführten GO-Box mit der auf der Fahrzeugdeklaration angeführten GO-Box-Identifikationsnummer übereinstimmt sowie
- die CO₂-Emissionsklasse der Anweisung des Zulassungsbesitzers an den Dritten entsprechend hinterlegt wurde.

Im Falle einer Nichtübereinstimmung hat der Dritte eine sofortige Änderung an der GO-Vertriebsstelle zu veranlassen, da ansonsten der Tatbestand der Mautprellerei gemäß Punkt 10 erfüllt werden kann. Diese Prüfpflicht besteht auch bei Ausstellung einer neuen Fahrzeugdeklaration oder eines Nachdrucks. Generell gilt, dass die Fahrzeugdeklaration vom Kraftfahrzeuglenker während der Fahrt mitzuführen ist (siehe Punkt 8).

Der Zulassungsbesitzer haftet für die Richtigkeit der Deklaration der CO₂-Emissionsklasse. Zu diesem Zweck hat der Zulassungsbesitzer den Dritten zeitnah zur Übergabe des Informationsbelegs an den Zulassungsbesitzer aufzufordern, um sicherzustellen, dass die erforderlichen Nachweise fristgerecht übermittelt werden können (siehe Punkt 5.2.4).

Stellt der Zulassungsbesitzer nach Aushändigung des Informationsbelegs fest, dass eine falsche CO₂-Emissionsklasse hinterlegt wurde, so hat der Zulassungsbesitzer unverzüglich die richtige CO₂-Emissionsklasse an einer GO-Vertriebsstelle zu hinterlegen bzw. durch einen Dritten hinterlegen zu lassen. Auf die Möglichkeit der Nachrichtung der Maut (siehe Punkt 7) wird ausdrücklich

hingewiesen. Eine allenfalls im Zeitraum bis zur Hinterlegung der neuen CO₂-Emissionsklasse zu viel entrichtete Maut wird nicht erstattet.

Ausdrücklich hingewiesen wird, dass – sofern das Kraftfahrzeug der CO₂-Emissionsklasse 1 zuzurechnen ist – der Zulassungsbesitzer auch berechtigt ist, den Dritten anzuweisen, die EURO-Emissionsklasse als (zusätzliches) tarifrelevantes Merkmal zu verlangen (siehe Punkt 5.2.2). Überdies besteht die Möglichkeit den Dritten anzuweisen, die Eigenschaft des Kraftfahrzeuges als Omnibus als (zusätzliches) tarifrelevantes Merkmal zu deklarieren (siehe Punkt 5.2.3).

5.2.2 Deklaration der EURO-Emissionsklasse

Sofern das Kraftfahrzeug der CO₂-Emissionsklasse 1 zuzurechnen ist, besteht die Möglichkeit, die EURO-Emissionsklasse als (zusätzliches) tarifrelevantes Merkmal an der GO-Vertriebsstelle zu deklarieren, um entsprechend dieser Eigenschaft des Kraftfahrzeuges den Tarifgruppen (siehe Punkt 4, Mauttarife) zugeordnet zu werden.

Sofern das Kraftfahrzeug der CO₂-Emissionsklasse 2, 3 oder 4 zuzurechnen ist, wird für das Kraftfahrzeug (zusätzlich) standardmäßig die EURO-Emissionsklasse VI im Mautsystem hinterlegt, und bei der Zuordnung zu den Tarifgruppen berücksichtigt.

Für Kraftfahrzeuge der CO₂-Emissionsklasse 5 wird keine EURO-Emissionsklasse im Mautsystem hinterlegt.

5.2.2.1 Deklaration der EURO-Emissionsklasse durch den Zulassungsbesitzer

Die Regelungen unter Punkt 5.2.1.1 zur Deklaration der CO₂-Emissionsklasse durch den Zulassungsbesitzer (insbesondere auch die Prüfpflicht und hieran anknüpfende Verhaltensregelungen), gelten sinngemäß auch für die Deklaration der EURO-Emissionsklasse.

5.2.2.2 Deklaration der EURO-Emissionsklasse durch einen vom Zulassungsbesitzer bestimmten Dritten

Die Regelungen unter Punkt 5.2.1.2 zur Deklaration der CO₂-Emissionsklasse durch einen vom Zulassungsbesitzer bestimmten Dritten (insbesondere auch die Prüfpflicht und hieran anknüpfende Verhaltensregelungen), gelten sinngemäß auch für die Deklaration der EURO-Emissionsklasse durch einen vom Zulassungsbesitzer bestimmten Dritten.

5.2.3 Deklaration der Eigenschaft des Kraftfahrzeuges als Omnibus

Sofern es sich bei dem Kraftfahrzeug um einen Omnibus iSd § 2 Z 7 KFG handelt, besteht die Möglichkeit, die Eigenschaft des Kraftfahrzeuges als Omnibus als (zusätzliches) tarifrelevantes Merkmal an der GO-Vertriebsstelle zu deklarieren, um entsprechend dieser Eigenschaft des Kraftfahrzeuges den Tarifgruppen (siehe Punkt 4, Mauttarife) zugeordnet zu werden.

5.2.3.1 Deklaration der Eigenschaft des Kraftfahrzeuges als Omnibus durch den Zulassungsbesitzer

Die Regelungen unter Punkt 5.2.1.1 zur Deklaration der CO₂-Emissionsklasse durch den Zulassungsbesitzer (insbesondere auch die Prüfpflicht und hieran anknüpfende Verhaltensregelungen), gelten sinngemäß auch für die Deklaration der Eigenschaft des Kraftfahrzeuges als Omnibus.

5.2.3.2 Deklaration der Eigenschaft des Kraftfahrzeuges als Omnibus durch einen vom Zulassungsbesitzer bestimmten Dritten

Die Regelungen unter Punkt 5.2.1.2 zur Deklaration der CO₂-Emissionsklasse durch einen vom Zulassungsbesitzer bestimmten Dritten (insbesondere auch die Prüfpflicht und hieran anknüpfende Verhaltensregelungen), gelten sinngemäß auch für die Deklaration der Eigenschaft des Kraftfahrzeuges als Omnibus durch einen vom Zulassungsbesitzer bestimmten Dritten.

5.2.4 Nachweisführung und -prüfung tarifrelevanter Merkmale (CO₂-Emissionsklasse, EURO-Emissionsklasse, Eigenschaft des Kraftfahrzeuges als Omnibus)

Wurde die Hinterlegung eines tarifrelevanten Merkmals (CO₂-Emissionsklasse und/oder EURO-Emissionsklasse und/oder die Eigenschaft des Kraftfahrzeuges als Omnibus) verlangt, so ist die Rechtmäßigkeit des verlangten und hinterlegten tarifrelevanten Merkmals der ASFINAG grundsätzlich durch geeignete Dokumente (siehe Punkt 5.2.4) nachzuweisen.

Über die Verpflichtung zur Nachweiserbringung wird der Zulassungsbesitzer durch einen Informationsbeleg hingewiesen, der an der GO-Vertriebsstelle in deutscher Sprache und – soweit vorhanden – in einer Landessprache des Zulassungsstaats des Kraftfahrzeugkennzeichens, ansonsten in englischer Sprache, übergeben wird. Wird die Hinterlegung der CO₂-Emissionsklasse und/oder EURO-Emissionsklasse und/oder der Eigenschaft des Kraftfahrzeuges als Omnibus durch einen vom Zulassungsbesitzer bestimmten Dritten an der GO-Vertriebsstelle vorgenommen, so hat der Dritte dem Zulassungsbesitzer den Informationsbeleg zu übergeben bzw. ist der Zulassungsbesitzer verpflichtet, diesen Informationsbeleg vom Dritten einzufordern.

Sind die verlangten tarifrelevanten Merkmale den Tarifgruppen zuzuordnen, für die der jeweils höchste Tarif festgesetzt ist (im Folgenden „höchste Tarifgruppen“), so ist eine Nachweiserbringung nicht erforderlich. Dies ist bei Kraftfahrzeugen, die der CO₂-Emissionsklasse 1 und den verlangten, nicht nachweispflichtigen EURO-Emissionsklassen (bis einschließlich EURO III) zuzuordnen sind, sowie bei Kraftfahrzeugen, die nicht die Eigenschaft als Omnibus aufweisen, der Fall. Über das Entfallen der Nachweiserbringung wird ebenfalls durch einen entsprechenden Informationsbeleg hingewiesen, der an der GO-Vertriebsstelle in deutscher Sprache und – soweit vorhanden – in einer Landessprache des Zulassungsstaats des Kraftfahrzeugkennzeichens, ansonsten in englischer Sprache, übergeben wird.

Die Nachweiserbringung für die verlangten tarifrelevante Merkmale, die nicht den höchsten Tarifgruppen zugeordnet werden, kann

- im Nachhinein nach Hinterlegung an der GO-Vertriebsstelle (Nachweisführung und -prüfung im Nachhinein, siehe Punkt 5.2.4.1) oder
- im Vorhinein vor der Hinterlegung an der GO-Vertriebsstelle (Nachweisführung und -prüfung im Vorhinein, siehe Punkt 5.2.4.2)

erfolgen. Dies ist für die verlangten, nachweispflichtigen CO₂-Emissionsklassen 2, 3, 4 und 5, für die verlangten, nachweispflichtigen EURO-Emissionsklassen IV, V, EEV und VI, sowie die verlangte, nachweispflichtige Eigenschaft des Kraftfahrzeuges als Omnibus jedenfalls der Fall.

5.2.4.1 Nachweisführung und -prüfung im Nachhinein

Die Nachweisprüfung erfolgt nicht vor Ort an der GO-Vertriebsstelle, sondern durch die ASFINAG. Die erforderlichen Dokumente (siehe Punkt 5.2.4) sind der ASFINAG zu übermitteln, wobei folgende Möglichkeiten zur Verfügung stehen:

a) postalische Übermittlung

Die Nachweisdokumente sind an folgende Postadresse zu senden:

ASFINAG Maut Service GmbH
ASFINAG Service Center / Tarifrelevante Merkmale
Alpenstraße 99
5020 Salzburg
Österreich

b) Übermittlung per Telefax

Die für die Übermittlung der Nachweisdokumente bereitgestellte Telefaxnummer lautet:

ASFINAG Maut Service GmbH
ASFINAG Service Center / Tarifrelevante Merkmale
+43 50 108-912 913

c) Übermittlung per E-Mail

Die erforderlichen Nachweisdokumente können in den Formaten

- *.pdf
- *.jpg
- *.tif

an euroclass@asfinag.at zur Prüfung übermittelt werden.

Eine Übermittlung und Zustellung der Nachweisdokumente per E-Mail gilt als bewirkt, wenn der Empfang dem Absender durch eine Antwort-E-Mail der ASFINAG bestätigt wird.

d) Übermittlung unter Nutzung des SelfCare-Portals

Für alle registrierten SelfCare-Benutzer besteht die Möglichkeit für ihre Kraftfahrzeuge (zum Mautsystem angemeldeten Kraftfahrzeugkennzeichen) die Nachweisdokumente über das SelfCare Portal, zu finden auf www.go-maut.at, zur Prüfung einzumelden: <https://www.go-maut.at/selfcare-portal>.

Die erforderlichen Nachweisdokumente können in den Formaten:

- *.pdf
- *.jpg
- *.tif

übermittelt werden.

e) *Übermittlung unter Nutzung des CO₂-Emissionsklassen-Rechners*

Mit dem CO₂-Emissionsklassen-Rechner der ASFINAG, zu finden auf <https://go-maut.at/co2-rechner>, ist es möglich, die CO₂-Emissionsklasse des Kraftfahrzeuges vorab zu ermitteln. Die Nachweisdokumente für das jeweilige Kraftfahrzeug können im CO₂-Emissionsklassen-Rechner zur Prüfung hochgeladen werden.

Die erforderlichen Nachweisdokumente können in den Formaten

- *.pdf
- *.jpg
- *.tif

übermittelt werden.

Die für die Nachweisprüfung erforderlichen Nachweisdokumente sind binnen 30 Kalendertagen (einlangend), gerechnet ab Hinterlegung des verlangten tarifrelevanten Merkmals an einer GO-Vertriebsstelle (jedenfalls die Eigenschaft des Kraftfahrzeuges als Omnibus, die CO₂-Emissionsklasse 2, 3, 4 und 5 sowie im Falle der CO₂-Emissionsklasse 1 auch dann, wenn die EURO-Emissionsklasse IV, V, EEV oder VI als (zusätzliches) tarifrelevantes Merkmal verlangt wurde), an die ASFINAG zu übermitteln (im Folgenden kurz „Einmeldefrist“).

Wurde die Hinterlegung der Eigenschaft des Kraftfahrzeuges als Omnibus vor dem 1.1.2025 verlangt, so beginnt die 30-tägige Einmeldefrist für Nachweisdokumente betreffend die deklarierte Eigenschaft des Kraftfahrzeuges als Omnibus erst mit 1.1.2025 zu laufen und sind diese bis spätestens 31.1.2025 (einlangend) an die ASFINAG zu übermitteln.

Eine Übermittlung der Nachweise direkt von der GO-Vertriebsstelle ist nicht möglich.

Werden innerhalb der Einmeldefrist die erforderlichen Nachweisdokumente übermittelt, so beginnt unmittelbar nach Einlangen der Nachweisdokumente die Nachweisprüfung durch die ASFINAG.

Das Prüfergebnis ist im SelfCare-Portal ersichtlich und darüber hinaus auch der letztgültigen Fahrzeugdeklaration (siehe Punkt 5.2) entnehmbar. Des Weiteren wird die ASFINAG nach Möglichkeit den Kunden unter der von ihm im Zuge der Nachweiserbringung bekanntgegebenen E-Mail-Adresse (bzw. – sofern eine solche nicht vorhanden ist – über eine sonstige bekanntgegebene Kontaktadresse) über das Prüfergebnis informieren. Weiters besteht die Möglichkeit, den Bearbeitungsstand und Ausgang der Nachweisprüfung beim ASFINAG Service Center zu erfragen.

5.2.4.1.1 Vollständige, lesbare und rechtzeitige Einmeldung der geeigneten Nachweisdokumente

Können auf Grundlage der übermittelten Nachweisdokumente die verlangten und hinterlegten tarifrelevanten Merkmale nachgewiesen werden, wird die Nachweisprüfung positiv abgeschlossen. Das positive Prüfergebnis ist im SelfCare-Portal ersichtlich. Weiters besteht die Möglichkeit, den Bearbeitungsstand und Ausgang der Nachweisprüfung beim ASFINAG Service Center zu erfragen. Im Falle eines positiven Abschlusses der Nachweisprüfung besteht Rechtssicherheit im Hinblick auf die verlangten und hinterlegten tarifrelevante Merkmale.

5.2.4.1.2 *Unvollständige und/oder fehlerhafte aber rechtzeitige Einmeldung der Nachweisdokumente*

Werden innerhalb der Einmeldefrist die Nachweisdokumente übermittelt, sind diese jedoch fehlerhaft (beispielsweise unlesbar) oder unvollständig, so erfolgt seitens der ASFINAG eine einmalige **Aufforderung zur Nachreichung** der fehlenden und/oder unvollständigen Nachweisdokumente.

Voraussetzung hierfür ist die Bekanntgabe einer gültigen Kontaktadresse für allfällige Rückfragen und Aufforderungen durch die ASFINAG am Antragsformular.

Ist eine Aufforderung zur Nachreichung möglich, so verlängert sich die Einmeldefrist zur Nachreichung der fehlenden und/oder unvollständigen Nachweisdokumente einmalig um sieben Kalendertage, sodass die maximale Einmeldefrist 37 Kalendertage beträgt.

Werden nach der Aufforderung durch die ASFINAG die erforderlichen Nachweisdokumente ordnungsgemäß und fristgerecht nachgereicht und kann auf dieser Grundlage die Rechtmäßigkeit der verlangten und hinterlegten tarifrelevante Merkmale nachgewiesen werden, wird die Nachweisprüfung positiv abgeschlossen. Die Regelung des Punkts 5.2.4.1.1 gilt entsprechend.

Wird der Aufforderung der ASFINAG nicht oder nicht vollumfänglich entsprochen oder wird keine gültige Kontaktadresse bekannt gegeben, so wird hinsichtlich jener verlangten und hinterlegten tarifrelevanten Merkmale, welche nicht nachgewiesen werden konnten, die Nachweisprüfung negativ abgeschlossen. In diesem Fall gilt die Regelung des Punkts 5.2.4.1.4 entsprechend. Können mithilfe der vorgelegten Nachweise ein oder mehrere verlangte und hinterlegte tarifrelevanten Merkmale nachgewiesen werden, gelten für diese die Regelungen des Punkts 5.2.4.1.1 bzw., wenn sich aus den übermittelten Nachweisen andere tarifrelevante Merkmale ermitteln lassen, als verlangt wurden, die Regelungen des Punkts 5.2.4.1.3.

5.2.4.1.3 *Rechtzeitige Einmeldung von Nachweisdokumenten für eine falsche CO₂-Emissionsklasse und/oder EURO-Emissionsklasse des Fahrzeugs und/oder Kraftfahrzeugart (Punkt 5.6.1)*

Werden innerhalb der Einmeldefrist Nachweisdokumente übermittelt, die belegen, dass an einer GO-Vertriebsstelle ein falsches tarifrelevantes Merkmal verlangt und hinterlegt wurde, so ist wie folgt zu differenzieren:

- a) *Zuordnung der CO₂-Emissionsklasse und/oder EURO-Emissionsklasse und/oder der Eigenschaft des Kraftfahrzeuges als Omnibus anhand der übermittelten Nachweisdokumente zu einer Tarifgruppe, die die Entrichtung eines niedrigeren Mauttarifes bedingt:*

In diesem Fall wird der Ablauf der Einmeldefrist nicht abgewartet und werden die durch die übermittelten Nachweisdokumente nachgewiesene CO₂-Emissionsklasse und/oder EURO-Emissionsklasse und/oder Eigenschaft des Kraftfahrzeuges als Omnibus im Mautsystem hinterlegt und kommt der niedrigere Mauttarif ab diesem Zeitpunkt zur Anwendung.

Ein neuerliches Aufsuchen einer GO-Vertriebsstelle ist nicht erforderlich. Ebenso wenig erfolgt eine gesonderte Signalisierung durch Signaltöne der GO-Box.

Die frühere Fahrzeugdeklaration verliert damit automatisch ihre Gültigkeit. Hinsichtlich der aktualisierten Fahrzeugdeklaration wird auf Punkt 5.2 verwiesen.

Die Erstattung einer allfälligen Differenz aufgrund der falschen Deklaration eines oder mehrerer tarifrelevanter Merkmale ist ausgeschlossen.

- b) *Zuordnung der CO₂-Emissionsklasse und/oder EURO-Emissionsklasse und/oder Kraftfahrzeugart (siehe Punkt 5.6.1) anhand der übermittelten Nachweisdokumente zu einer Tarifgruppe, die die Entrichtung eines höheren Mauttarifes bedingt:*

Auch in diesem Fall wird der Ablauf der Einmeldefrist nicht abgewartet und werden die durch die übermittelten Nachweisdokumente nachgewiesene CO₂-Emissionsklasse und/oder EURO-Emissionsklasse und/oder Kraftfahrzeugart (siehe Punkt 5.6.1) im Mautsystem hinterlegt und kommt der höhere Mauttarif ab diesem Zeitpunkt zur Anwendung.

Ein neuerliches Aufsuchen einer GO-Vertriebsstelle ist nicht erforderlich. Ebenso wenig erfolgt eine gesonderte Signalisierung durch Signaltöne der GO-Box.

Die frühere Fahrzeugdeklaration verliert damit automatisch ihre Gültigkeit. Hinsichtlich der aktualisierten Fahrzeugdeklaration wird auf Punkt 5.2 verwiesen.

Für den Zeitraum, gerechnet ab Verlangen eines tarifrelevanten Merkmals an der GO-Vertriebsstelle und bis Abschluss der Nachweisprüfung, kann der Tatbestand der Mautprellerei gemäß Punkt 10 verwirklicht werden, sofern mit diesem Kraftfahrzeug das mautpflichtige Straßennetz benutzt und von der Möglichkeit der Nachzahlung der Maut (siehe Punkt 7) nicht Gebrauch gemacht wurde.

- c) *Hinterlegung einer falschen CO₂-Emissionsklasse und/oder falschen EURO-Emissionsklasse innerhalb einer die Emission des Fahrzeugs betreffenden Tarifgruppe:*

Auch in diesem Fall wird der Ablauf der Einmeldefrist nicht abgewartet und werden die durch die übermittelten Nachweisdokumente nachgewiesene CO₂-Emissionsklasse und/oder EURO-Emissionsklasse im Mautsystem hinterlegt und kommt der den Eigenschaften des Kraftfahrzeugs (auch im Fall einer allfälligen zukünftigen Änderung der Tarifgruppenzuordnung) entsprechende Mauttarif zur Anwendung.

Ein neuerliches Aufsuchen einer GO-Vertriebsstelle ist nicht erforderlich. Ebenso wenig erfolgt eine gesonderte Signalisierung durch Signaltöne der GO-Box.

Die frühere Fahrzeugdeklaration verliert damit automatisch ihre Gültigkeit. Hinsichtlich der aktualisierten Fahrzeugdeklaration wird auf Punkt 5.2 verwiesen.

5.2.4.1.4 *Keine Einmeldung der Nachweisdokumente*

Werden innerhalb der 30-tägigen Einmeldefrist keine Nachweisdokumente (siehe Punkt 5.2.5) übermittelt, so wird das Kraftfahrzeug der jeweils höchsten Tarifgruppe zugeordnet (d.h. der CO₂-Emissionsklasse 1 und/oder der Tarifgruppe EURO-Emissionsklasse 0 bis III und/oder der Kraftfahrzeugart „LKW“ (siehe Punkt 5.6.1)) und kommt der höchste Mauttarif ab diesem Zeitpunkt zur Anwendung.

Eine gesonderte Signalisierung durch Signaltöne der GO-Box erfolgt nicht.

Die frühere Fahrzeugdeklaration verliert damit automatisch ihre Gültigkeit. Hinsichtlich der aktualisierten Fahrzeugdeklaration wird auf Punkt 5.2 verwiesen.

Für den Zeitraum gerechnet ab Verlangen eines tarifrelevanten Merkmals an der GO-Vertriebsstelle (hinsichtlich der Eigenschaft des Kraftfahrzeuges als Omnibus frühestens ab 1.1.2025) und bis

Abschluss der Nachweisprüfung, kann der Tatbestand der Mautprellerei gemäß Punkt 10 verwirklicht werden, sofern mit diesem Kraftfahrzeug das mautpflichtige Straßennetz benutzt und von der Möglichkeit der Nachzahlung der Maut (siehe Punkt 7.1) nicht Gebrauch gemacht wurde.

Ausdrücklich darauf hingewiesen wird, dass eine Erklärung der tarifrelevanten Merkmale (siehe Punkte 5.2.1 und 5.2.2) neuerlich möglich ist.

5.2.4.1.5 *Verspätete Einmeldung der Nachweisdokumente*

Werden die Nachweisdokumente nicht rechtzeitig innerhalb der Einmeldefrist übermittelt, so wird auf diesen Fall die Regelung des Punkts 5.2.4.1.4 angewendet.

Nachträglich einlangende Nachweisdokumente werden wie ein neuer Antrag behandelt und es kommt die Regelung des Punkts 5.2.4.2 entsprechend zur Anwendung.

5.2.4.2 *Nachweisführung und -prüfung im Vorhinein*

Nur für Kraftfahrzeugkennzeichen, die ordnungsgemäß zum Mautsystem angemeldet wurden (aktiver Vertrag) besteht alternativ die Möglichkeit, Nachweisdokumente vor tatsächlicher Hinterlegung von tarifrelevanten Merkmalen an einer GO-Vertriebsstelle (siehe Punkte 5.2.1 und 5.2.2) der ASFINAG vorab zur Prüfung zu übermitteln. Bei Kraftfahrzeugkennzeichen, für die kein aktiver Maut-Vertrag vorliegt, besteht keine Verpflichtung für die ASFINAG, eine Nachweisprüfung vorzunehmen. Dennoch übermittelte Nachweisdokumente müssen von der ASFINAG für eine allfällige spätere Verwendung nicht aufbewahrt werden.

Die auf Grundlage der übermittelten Nachweisdokumente ermittelten tarifrelevanten Merkmale werden im Mautsystem als Eigenschaft des Kraftfahrzeugs hinterlegt und der entsprechende Mauttarif kommt ab diesem Zeitpunkt zur Anwendung.

Ein Aufsuchen einer GO-Vertriebsstelle ist nicht erforderlich. Ebenso wenig erfolgt eine Signalisierung durch Signaltöne der GO-Box.

Die frühere Fahrzeugdeklaration verliert damit automatisch ihre Gültigkeit. Hinsichtlich der aktualisierten Fahrzeugdeklaration wird auf Punkt 5.2 verwiesen.

5.2.5 Dokumente, die zum Nachweis tarifrelevanter Merkmale (CO₂-Emissionsklasse, EURO-Emissionsklasse, Eigenschaft des Kraftfahrzeuges als Omnibus) geeignet sind

Im Folgenden werden beispielhaft Dokumente angeführt, anhand deren Vorlage eine Nachweisführung durch den Zulassungsbesitzer erfolgen kann:

1. Durch die Zulassungsbescheinigung (im Sinne des KFG 1967, BGBl I Nr. 267/1967 idgF) oder eine gleichwertige Bescheinigung, sofern diese Bescheinigung von der im Zulassungsstaat des Kraftfahrzeuges zur Ausstellung autorisierten Stelle ausgestellt wurde.
2. Durch das „Customer Information File“ (kurz: „CIF“).
3. Durch das „Certificate of Conformity“ (kurz „CoC-Dokument“).
4. Durch den „CEMT-Nachweis der Übereinstimmung mit den technischen und Sicherheitsanforderungen für ein Kraftfahrzeug“ (kurz „CEMT-Nachweis“), sofern dieser

Nachweis von der im Zulassungsstaat des Kraftfahrzeuges zur Ausstellung autorisierten Stelle ausgestellt wurde.

5. Durch das Dokument „Conformity of Production“ (im Folgenden kurz „CoP-Dokument“), sofern dieser Nachweis von der im Zulassungsstaat des Kraftfahrzeuges zur Ausstellung autorisierten Stelle ausgestellt wurde.
6. Durch eine Bestätigung des Fahrzeugherstellers, wenn der Nachweis der hinterlegenden EURO-Emissionsklasse nicht durch die in den Unterpunkten 1 bis 5 genannten Nachweise und Bescheinigungen geführt werden kann, sofern diese Bestätigung (z. B. IG-Luft-Plakettenzuweisung) vom Fahrzeughersteller selbst oder von einem vom Fahrzeughersteller ausdrücklich Bevollmächtigten ausgestellt wurde. Die Fahrzeugherstellereigenschaft sowie die Bevollmächtigung sind ebenfalls nachzuweisen.

In den Fällen des Unterpunkts 2 bis 6 ist darüber hinaus für jedes Kraftfahrzeug eine Kopie der Zulassungsbescheinigung (im Sinne des KFG 1967, BGBl Nr. 267/1967 idgF) oder eine gleichwertige Bescheinigung den Nachweisdokumenten beizulegen, sofern diese Bescheinigung von einer zur Ausstellung autorisierten Stelle im Zulassungsstaat des Kraftfahrzeugs ausgestellt wurde.

Die Entscheidung über die zu hinterlegende CO₂-Emissionsklasse und/oder EURO-Emissionsklasse und/oder Kraftfahrzeugart (siehe Punkt 5.6.1) wird auf Grundlage

- der übermittelten Nachweisdokumente
- der Eignung der übermittelten Nachweisdokumente sowie
- der von der ASFINAG bei Dritten selbständig eingeholten Auskünfte und Nachweise

getroffen. Für Partikelfilter ist mangels Tarifrelevanz kein Nachweis zu erbringen.

5.2.6 Erneute Deklaration tarifrelevanter Merkmale

Unabhängig von im Mautsystem hinterlegten tarifrelevanten Merkmalen (CO₂-Emissionsklasse, EURO-Emissionsklasse, Eigenschaft des Kraftfahrzeuges als Omnibus) kann eine davon abweichende CO₂-Emissionsklasse und/oder EURO-Emissionsklasse und/oder Kraftfahrzeugart (siehe Punkt 5.6.1) jederzeit durch Vorlage der GO-Box an der GO-Vertriebsstelle verlangt werden .

Eine solche erneute Deklaration tarifrelevanter Merkmale ist jedenfalls dann erforderlich, wenn die im Mautsystem hinterlegten und auf der letztgültigen Fahrzeugdeklaration ausgewiesenen Daten mit jenen des Kraftfahrzeugs, in welchem die GO-Box mitgeführt wird, nicht bzw. nicht mehr übereinstimmen. Wird die Deklaration nicht ordnungsgemäß durchgeführt, kann dies insbesondere auch dazu führen, dass es zu einer nicht ordnungsgemäßen Entrichtung der Maut kommt und somit der Tatbestand der Mautprellerei verwirklicht wird (siehe Punkt 10).

Ein Beispiel einer solchen Nichtüberstimmung und folglich notwendigen erneuten Deklaration kann die Zuweisung eines bestehenden Kennzeichens für ein anderes Kraftfahrzeug darstellen. Dies gilt sinngemäß auch bei Verwendung von Probefahrt- und Überstellungskennzeichen an unterschiedlichen Kraftfahrzeugen.

Im Fall einer erneuten Deklaration tarifrelevanter Merkmale wird an der GO-Vertriebsstelle ein Informationsbeleg ausgehändigt, der die nun hinterlegten (verlangten) tarifrelevanten Merkmale (CO₂-Emissionsklasse und/oder EURO-Emissionsklasse und/oder Kraftfahrzeugart (siehe Punkt 5.6.1)) sowie sich daran anknüpfende allfällige Verhaltenspflichten ausweist (z. B. allfälliger Lauf

einer Einmeldefrist). Auf die alternative Sonderregelung bei Verwendung von Probefahrt- und/oder Überstellungskennzeichen (siehe Punkt 5.6.6) wird hingewiesen.

Neben diesem Informationsbeleg wird an der GO-Vertriebsstelle auch eine neue Fahrzeugdeklaration über die verlangten und neu hinterlegten tarifrelevanten Merkmale in deutscher Sprache und – soweit vorhanden – in der Landessprache des Zulassungsstaats des Kraftfahrzeugkennzeichens, ansonsten in englischer Sprache ausgehändigt.

Die ASFINAG ist berechtigt, den Zulassungsbesitzer zu einer neuerlichen Nachweiserbringung aufzufordern. Dies ist beispielsweise dann der Fall, wenn in der Vergangenheit zwar Nachweise für ein Kraftfahrzeug erbracht wurden, die Ausgabe einer GO-Box für dieses Kraftfahrzeug jedoch nicht innerhalb einer angemessenen Frist durchgeführt wurde. Über die erneute Verpflichtung zur Nachweisführung durch den Zulassungsbesitzer wird dieser oder ein von ihm bestimmter Dritter an der GO-Vertriebsstelle mit einem Informationsbeleg in deutscher Sprache und – soweit vorhanden – in der Landessprache des Zulassungsstaats des Kraftfahrzeugkennzeichens, ansonsten in englischer Sprache, informiert.

5.3 GO-Vertriebsstellen

Eine Anmeldung zum Mautsystem ist über eine GO-Vertriebsstelle möglich. GO-Vertriebsstellen sind als solche gekennzeichnet. Eine gezielte Suche nach GO-Vertriebsstellen ist auf <https://www.go-maut.at/go-vertriebsstellen> möglich. Der Kunde hat auch die Möglichkeit, sich an das ASFINAG Service Center (siehe Punkt 14) zu wenden, um sich dort über den Standort der für ihn nächstgelegenen GO-Vertriebsstelle zu erkundigen.

Eine Abschirmverpackung für die GO-Box wird bei den GO-Vertriebsstellen zur Verfügung gestellt.

GO-Vertriebsstellen sind u. a. wie folgt gekennzeichnet (siehe vollständige Abbildung in Anhang 5):



Grafik 20

Wichtiger Hinweis: Split-GO-Boxen sind nur an ausgewählten GO-Vertriebsstellen erhältlich (siehe Punkt 5.7). Sie können auch nur an diesen GO-Vertriebsstellen getauscht werden (Defekt, etc.). GO-Vertriebsstellen finden Sie auf <https://www.go-maut.at/go-vertriebsstellen>.

5.4 Bearbeitungsentgelt

Bei Anmeldung zum Mautsystem ist ein nicht refundierbares Bearbeitungsentgelt für den Systemzugang (Anmeldung zum Mautsystem) in der Höhe von 5,00 EUR (inklusive 20 % Umsatzsteuer) pro ausgegebener GO-Box zu bezahlen.

5.5 Zahlungsverfahren

5.5.1 Allgemeines

Die Bezahlung der Maut ist entweder mittels Verrechnung im Nachhinein (Post-Pay-Verfahren) oder mittels Abbuchung eines zuvor erworbenen Mautguthabens (Pre-Pay-Verfahren) möglich. Das gewünschte Zahlungsverfahren ist bei der Anmeldung zum Mautsystem anzugeben und kann in weiterer Folge (so wie auch Zahlungsart und -mittel) bei den GO-Vertriebsstellen unter Vorlage der GO-Box und eines gültigen Zahlungsmittels geändert werden.

Informationen, welche Zahlungsarten und -mittel für das Post-Pay-Verfahren bzw. für das Pre-Pay-Verfahren zugelassen sind, sind im Anhang 2 enthalten. Erhältlich sind diese Informationen weiters im Internet auf <https://www.go-maut.at> oder über das ASFINAG Service Center.

5.5.2 Zum Post-Pay-Verfahren

Im Post-Pay-Verfahren werden bei Benützung des mautpflichtigen Straßennetzes mit einem mautpflichtigen Kraftfahrzeug die Mautabschnittstarife addiert und täglich zu Verrechnungssätzen zusammengefasst. Diese werden dann über die jeweilige Zahlungsart bzw. über das jeweilige Zahlungsmittel abgerechnet.

Bei Wahl des Post-Pay-Verfahrens erfolgt die Verrechnung von Mauttransaktionen im Falle der Erneuerung/Verlängerung bzw. des Austausches der jeweils verwendeten Tank- oder Kreditkarte wegen Diebstahls, Verlustes oder Ablaufs der Gültigkeit auch über die neu ausgegebene Karte. Der Kartenaustausch bzw. die Erneuerung/Verlängerung der Gültigkeitsdauer der Karte wird der ASFINAG vom Kartenaussteller bekannt gegeben.

Sollte eine Karte durch den Kartenaussteller gesperrt sein oder werden, kann die Mautentrichtung nicht erfolgen (siehe dazu Punkt 8.2.4.3.2). Wenn in einem solchen Fall nicht von der Möglichkeit der Nachzahlung der Maut Gebrauch gemacht wird (siehe Punkt 7.1), erfüllt der Kraftfahrzeuglenker den Tatbestand der Mautprellerei (siehe Punkt 10).

5.5.3 Zum Pre-Pay-Verfahren

Das Mautguthaben im Pre-Pay-Verfahren muss bei Überlassung der GO-Box an den Kunden sofort mit einem Betrag in der Höhe von mindestens 75,00 EUR (inklusive 20 % Umsatzsteuer) aufgeladen werden. Dies gilt auch für jeden weiteren Aufladevorgang. Die Höhe des aufgeladenen Mautguthabens ist insgesamt mit 500,00 EUR (inklusive 20 % Umsatzsteuer) pro GO-Box begrenzt.

Bei Benützung des mautpflichtigen Straßennetzes wird das Mautguthaben um den für den jeweils durchfahrenen Mautabschnitt gültigen Mauttarif reduziert. Ist das noch vorhandene Mautguthaben nicht ausreichend, erfolgt bei Durchfahren einer Mautabbuchungsstelle mit einem höheren Mauttarif (als das vorhandene Mautguthaben) keine Abbuchung und auch keine Teilabbuchung. Der Kraftfahrzeuglenker wird durch ein Signal (ertönt bei Durchfahrt der Mautabbuchungsstelle) informiert, dass die Mautabbuchung nicht erfolgt ist (siehe Punkt 8.2.4.3.2). Sofern der Kraftfahrzeuglenker in einem solchen Fall nicht von der Möglichkeit zur Nachzahlung der Maut Gebrauch macht (siehe Punkt 7.1), erfüllt er den Tatbestand der Mautprellerei (siehe Punkt 10).

5.6 Datenspeicherung

5.6.1 Allgemeines

Bei der Anmeldung zum Mautsystem (Systemanmeldung) werden nachfolgende Daten gespeichert:

- Land (Staat) der Zulassung des mautpflichtigen Kraftfahrzeuges
- Kraftfahrzeugkennzeichen des mautpflichtigen Kraftfahrzeuges sowie Gültigkeit eines Kurzzeitkennzeichens (optional), Überstellereigenschaft
- Hinterlegte Kraftfahrzeugart (Kraftfahrzeuge mit der Eigenschaft Omnibus werden als „Bus“ hinterlegt, alle anderen Kraftfahrzeuge (wie beispielsweise LKW, Sonderfahrzeuge sowie Wohnmobile) werden unter der Kraftfahrzeugart „LKW“ subsumiert und hinterlegt)
- Grundkategorie (2, 3 oder 4)
- hinterlegte EURO-Emissionsklasse
- hinterlegte CO₂-Emissionsklasse
- Zahlungsart und -mittel (samt Gültigkeitsdatum)
- GO-Box-Identifikationsnummer (GO-Box-Nummer)
- Personal Account-Number (PAN)
- Vor- und Familienname oder Firmenwortlaut des Zulassungsbesitzers (im Pre-Pay-Verfahren optional)
- Adresse des Zulassungsbesitzers (im Pre-Pay-Verfahren optional)
- Tank-, Debit- oder Kreditkartennummer (je nach Art des gewählten Zahlungsmittels)
- Telefonnummer (optional)
- Telefaxnummer (optional)
- E-Mail-Adresse (optional)
- Antriebsart
- Fahrzeugidentifikationsnummer (FIN)

Die ASFINAG Maut Service GmbH ist berechtigt, die zuvor angeführten sowie sonst freiwillig bekannt gegebenen Daten zu speichern.

5.6.2 Verpflichtung zur umgehenden Bekanntgabe von Änderungen der gemäß Punkt 5.6.1 zu speichernden Daten

Der Kraftfahrzeuglenker und der Zulassungsbesitzer haben die Verpflichtung, der ASFINAG Maut Service GmbH jedwede Änderungen der gespeicherten Daten umgehend mitzuteilen, andernfalls der Kraftfahrzeuglenker und der Zulassungsbesitzer die alleinige Verantwortung für sämtliche dadurch bedingte nachteilige Folgen zu tragen haben. Der Kraftfahrzeuglenker ist insbesondere verpflichtet, jede Änderung des Kraftfahrzeugkennzeichens, der CO₂-Emissionsklasse, der EURO-Emissionsklasse, sowie der Kraftfahrzeugart gemäß Punkt 5.6.1 durch Vorlage der GO-Box an einer GO-Vertriebsstelle bekanntzugeben, andernfalls der Tatbestand der Mautprellerei gemäß Punkt 10 erfüllt werden kann.

Im Falle der Änderung der GO-Box-Identifikationsnummer, des Kraftfahrzeugkennzeichens, der CO₂-Emissionsklasse, der EURO-Emissionsklasse oder der Kraftfahrzeugart gemäß Punkt 5.6.1 wird dem Kraftfahrzeuglenker an der GO-Vertriebsstelle eine neue Fahrzeugdeklaration ausgehändigt, die frühere Fahrzeugdeklaration verliert damit automatisch ihre Gültigkeit. In diesem Fall ist eine erneute Nachweiserbringung gemäß Punkt 5.2 oder bei Nutzung der Sonderregelungen für Probefahrt- und/oder Überstellungskennzeichen gemäß Punkt 5.6.6.4 erforderlich.

Werden Änderungen nicht ordnungsgemäß durchgeführt, kann dies insbesondere auch dazu führen, dass es nicht zu einer ordnungsgemäßen Entrichtung der Maut kommt und somit der Tatbestand der Mautprellerei verwirklicht wird (siehe Punkt 10).

Änderungen von Kraftfahrzeugdaten (beispielsweise des Kraftfahrzeugkennzeichens) sind jedenfalls an einer GO-Vertriebsstelle unter Vorlage der GO-Box und der Zulassungsbescheinigung durchzuführen.

Für die Änderung des Zahlungsverfahrens (von Post-Pay- auf Pre-Pay-Verfahren oder von Pre-Pay- auf Post-Pay-Verfahren) ist ebenfalls eine GO-Vertriebsstelle aufzusuchen und die GO-Box sowie grundsätzlich ein gültiges Zahlungsmittel vorzulegen. In beiden Fällen wird die GO-Box mit den geänderten Daten neu beschrieben.

Änderungen von Daten des Zulassungsbesitzers können unter Nennung des Kraftfahrzeugkennzeichens und der PAN über das ASFINAG Service Center veranlasst werden.

Bei Einreichung eines Ausnahmeantrages gemäß Punkt 3.3.2 werden die am Antrag befindlichen Daten gespeichert.

Die ASFINAG Maut Service GmbH ist berechtigt, die gemäß Punkt 5.6.1 gespeicherten Daten selbständig zu berichtigen und zu vervollständigen. Dies insbesondere in jenen Fällen, in denen der Kraftfahrzeuglenker und der Zulassungsbesitzer ihrer Verpflichtung zur umgehenden Bekanntgabe von Änderungen der zu speichernden Daten nicht nachgekommen sind. Das Recht des Kunden, eine Berichtigung und Vervollständigung zu verlangen, bleibt unberührt.

Die gespeicherten Daten werden gelöscht, soweit und sobald sie nicht mehr benötigt werden, um die Einhebung der Maut abzuwickeln, Entgelte zu verrechnen, die Abwicklung zu ermöglichen, Beschwerden zu bearbeiten oder sonstige gesetzliche Verpflichtungen zu erfüllen.

5.6.3 Verkauf von Kraftfahrzeugen

Unter „Verkauf“ im Sinne der Mautordnung Teil B werden alle Formen der Änderung des Zulassungsbesitzers eines mautpflichtigen Kraftfahrzeuges verstanden.

5.6.3.1 Verkauf eines Kraftfahrzeuges ohne zugehöriges Kraftfahrzeugkennzeichen und ohne GO-Box

Für den Fall, dass ein Zulassungsbesitzer sein Kraftfahrzeug, für welches eine GO-Box ausgegeben wurde, verkauft, ist dieser verpflichtet,

- entweder eine Abmeldung und Rückgabe der GO-Box gemäß Punkt 5.7.4 vorzunehmen, oder
- vor Weiterverwendung der GO-Box in einem anderen mautpflichtigen Kraftfahrzeug eine Änderung der gespeicherten Daten gemäß Punkt 5.6.1 zu veranlassen,

andernfalls der Zulassungsbesitzer die alleinige Verantwortung für die Verrechnung und Entrichtung zukünftiger Mauttransaktionen trägt.

Der Käufer des Kraftfahrzeuges ist vor erstmaliger Benützung des mautpflichtigen Straßennetzes verpflichtet, eine neue Anmeldung zum Mautsystem unter Bekanntgabe sämtlicher Daten gemäß Punkt 5.6.1 vorzunehmen.

5.6.3.2 Verkauf eines Kraftfahrzeuges mit zugehörigem Kraftfahrzeugkennzeichen und ohne GO-Box

Für den Fall, dass ein Zulassungsbesitzer sein Kraftfahrzeug, für welches eine GO-Box ausgegeben wurde, verkauft, ist dieser verpflichtet,

- entweder eine Abmeldung und Rückgabe der GO-Box gemäß Punkt 5.7.4 vorzunehmen, oder
- über das ASFINAG Service Center die GO-Box zur Vertragsauflösung vormerken zu lassen. Vor erstmaliger Weiterverwendung der GO-Box in einem anderen mautpflichtigen Kraftfahrzeug ist diese Vormerkung über das ASFINAG Service Center wieder aufheben zu lassen und eine Änderung der gespeicherten Daten gemäß Punkt 5.6.1 an einer GO-Vertriebsstelle zu veranlassen,

andernfalls der Zulassungsbesitzer die alleinige Verantwortung für die Verrechnung und Entrichtung zukünftiger Mauttransaktionen trägt.

Der Käufer des Kraftfahrzeuges ist vor erstmaliger Benützung des mautpflichtigen Straßennetzes verpflichtet, eine neue Anmeldung zum Mautsystem unter Bekanntgabe sämtlicher Daten gemäß Punkt 5.6.1 vorzunehmen. Vor Ausgabe dieser neuen GO-Box sind die gemäß Punkt 5.6.1 neu zu speichernden Daten vom Käufer bekannt zu geben und ein vorläufiger Kostenersatz analog zu Punkt 5.7.2 zu leisten. Dieser Kostenersatz wird unter Vorlage des gegenständlichen Kaufvertrags durch die ASFINAG Maut Service GmbH refundiert.

5.6.3.3 Verkauf eines Kraftfahrzeuges ohne zugehöriges Kraftfahrzeugkennzeichen samt GO-Box

Für den Fall, dass der Zulassungsbesitzer sein Kraftfahrzeug ohne zugehöriges Kraftfahrzeugkennzeichen verkauft und die GO-Box mit dem Kraftfahrzeug weitergibt, so ist der Zulassungsbesitzer verpflichtet, umgehend eine Änderung der gespeicherten Daten gemäß Punkt 5.6.1 zu veranlassen, andernfalls der Zulassungsbesitzer die alleinige Verantwortung für die Verrechnung und Entrichtung zukünftiger Mauttransaktionen trägt.

Der Käufer hat die ASFINAG Maut Service GmbH umgehend schriftlich von der Übernahme der GO-Box unter Angabe der GO-Box-Identifikationsnummer samt zugehörigem Kraftfahrzeugkennzeichen in Kenntnis zu setzen, wobei eine Kopie der Zulassungsbescheinigung diesem Schreiben beizufügen ist.

Verabsäumt der Käufer die ASFINAG Maut Service GmbH von der Übernahme in Kenntnis zu setzen, so ist er selbst dafür verantwortlich, dass er keine Sammelrechnung mit seinen Firmendaten ausgestellt erhält und mit seinen SelfCare-Zugangsdaten (= der von der ASFINAG Maut Service GmbH bekannt gegebene Benutzername sowie Passwort) auch keine Einzelleistungsinformation für das erworbene Kraftfahrzeug abrufen kann.

Ein allenfalls noch vorhandenes, einer Pre-Pay-GO-Box zugeordnetes Mautguthaben sowie allfällige offene Forderungsbeträge gemäß Punkt 7.3, Nachverrechnung, gehen im Falle des Verkaufs des Kraftfahrzeuges und Weitergabe der GO-Box mit dem Kraftfahrzeug automatisch auf den Käufer über. Es liegt daher im alleinigen Verantwortungsbereich des Zulassungsbesitzers und des Käufers, entsprechende Vereinbarungen zu erzielen.

Im Falle der Vertragsauflösung wird ein etwaiges Restguthaben auf die Zahlungsmittel zurückgezahlt, mit denen dieses Restguthaben aufgeladen wurde.

5.6.3.4 Verkauf eines Kraftfahrzeuges mit zugehörigem Kraftfahrzeugkennzeichen samt GO-Box

Für den Fall, dass der Zulassungsbesitzer sein Kraftfahrzeug mit zugehörigem Kraftfahrzeugkennzeichen verkauft und die GO-Box mit dem Kraftfahrzeug weitergibt, so ist der Zulassungsbesitzer verpflichtet, umgehend eine Änderung der gespeicherten Daten gemäß Punkt 5.6.1 zu veranlassen, andernfalls der Zulassungsbesitzer die alleinige Verantwortung für die Verrechnung und Entrichtung zukünftiger Mauttransaktionen trägt.

Der Käufer hat die ASFINAG Maut Service GmbH umgehend schriftlich von der Übernahme der GO-Box unter Angabe der GO-Box-Identifikationsnummer samt zugehörigem Kraftfahrzeugkennzeichen unter Beifügung einer Kopie der Zulassungsbescheinigung in Kenntnis zu setzen.

Verabsäumt der Käufer die ASFINAG Maut Service GmbH von der Übernahme in Kenntnis zu setzen, so ist er selbst dafür verantwortlich, dass er keine Sammelrechnung mit seinen Firmendaten ausgestellt erhält und mit seinen SelfCare-Zugangsdaten (= der von der ASFINAG Maut Service GmbH bekannt gegebene Benutzername sowie Passwort) auch keine Einzelleistungsinformation für das erworbene Kraftfahrzeug abrufen kann.

Ein allenfalls noch vorhandenes, einer Pre-Pay-GO-Box zugeordnetes Mautguthaben sowie allfällige offene Forderungsbeträge gemäß Punkt 7.3, Nachverrechnung, gehen im Falle des Verkaufs des Kraftfahrzeuges und Weitergabe der GO-Box mit dem Kraftfahrzeug automatisch auf den Käufer über. Es liegt daher im alleinigen Verantwortungsbereich des Zulassungsbesitzers und des Käufers, entsprechende Vereinbarungen zu erzielen.

Im Falle der Vertragsauflösung wird ein etwaiges Restguthaben auf die Zahlungsmittel zurückgezahlt, mit denen dieses Restguthaben aufgeladen wurde.

5.6.4 Vermietung von Kraftfahrzeugen

Unter „Vermietung“ im Sinne der Mautordnung Teil B werden alle Formen der zeitlich begrenzten Einräumung eines Nutzungsrechtes an einem mautpflichtigen Kraftfahrzeug verstanden, bei der sich der Zulassungsbesitzer des mautpflichtigen Kraftfahrzeuges nicht ändert.

5.6.4.1 Vermietung von Kraftfahrzeugen ohne GO-Box

Für den Fall, dass für das Mietfahrzeug keine gültige Anmeldung zum System vorliegt, hat der Mieter eine Anmeldung zum System gemäß Punkt 5 vorzunehmen.

Für den Fall, dass für das betreffende Mietfahrzeug eine Anmeldung zum System bereits vorliegt, dem Mieter jedoch die GO-Box nicht übergeben wurde, ist der Mieter verpflichtet, eine Anmeldung zum System gemäß Punkt 5 vorzunehmen, in deren Zuge die zu diesem Kraftfahrzeugkennzeichen bereits vorhandene GO-Box gesperrt wird. Vor Ausgabe der GO-Box sind die gemäß Punkt 5.6.1 neu zu speichernden Daten vom Mieter bekannt zu geben und ein vorläufiger Kostenersatz analog zu Punkt 5.7.2 zu leisten. Dieser Kostenersatz wird unter Vorlage des gegenständlichen Mietvertrags durch die ASFINAG Maut Service GmbH refundiert.

Bei Ende des Mietverhältnisses ist der Mieter verpflichtet,

- entweder eine Abmeldung und Rückgabe der GO-Box gemäß Punkt 5.7.4 zu veranlassen, oder
- über das ASFINAG Service Center die GO-Box zur Vertragsauflösung vormerken zu lassen. Vor erstmaliger Weiterverwendung der GO-Box in einem anderen mautpflichtigen Kraftfahrzeug

ist diese Vormerkung über das ASFINAG Service Center wieder aufheben zu lassen und eine Änderung der gespeicherten Daten gemäß Punkt 5.6.1 an einer GO-Vertriebsstelle zu veranlassen,

andernfalls der Mieter die alleinige Verantwortung für die Verrechnung und Entrichtung zukünftiger Mauttransaktionen trägt.

5.6.4.2 Vermietung von Kraftfahrzeugen samt zugehöriger GO-Box

Der Mieter ist vor erstmaliger Benützung des mautpflichtigen Straßennetzes verpflichtet, über das ASFINAG Service Center, im Internet auf <https://www.go-maut.at> sowie bei jeder GO-Vertriebsstelle seine Daten gemäß Punkt 5.6.1 insbesondere sein gültiges Zahlungsmittel sowie die neuen Verrechnungsdaten (vor allem Firmenwortlaut und Rechnungsadresse) bekannt zu geben.

Bei Ende des Mietverhältnisses ist der Mieter weiters verpflichtet, seine bekannt gegebenen Verrechnungsdaten und das bekannt gegebene Zahlungsmittel aus dem System über das ASFINAG Service Center, im Internet auf <https://www.go-maut.at> sowie bei jeder GO-Vertriebsstelle löschen zu lassen, andernfalls der Mieter die alleinige Verantwortung für die Verrechnung und Entrichtung zukünftiger Mauttransaktionen trägt.

Die Beistellung einer Einzelleistungsinformation im Sinne von Punkt 6 für den Mietzeitraum kann nur nach vorherigem Anruf beim ASFINAG Service Center unter Nachweis des Mietbeginns und Mietendes angefordert werden, wobei der Mieter sowohl das Kraftfahrzeugkennzeichen des Mietfahrzeuges als auch seine Rechnungsadresse sowie allenfalls die Referenznummer der Sammelrechnung anzugeben hat.

Ein allenfalls noch vorhandenes, einer Pre-Pay-GO-Box zugeordnetes Mautguthaben auf einer sowie allfällige offene Forderungsbeträge gemäß Punkt 7.3, Nachverrechnung, gehen im Falle der Vermietung des Kraftfahrzeuges und Weitergabe der GO-Box mit dem Kraftfahrzeug automatisch auf den neuen Mieter bzw. Vermieter über. Es liegt daher im alleinigen Verantwortungsbereich des Mieters, des neuen Mieters sowie des Vermieters, entsprechende Vereinbarungen zu erzielen.

Im Falle der Vertragsauflösung wird ein etwaiges Restguthaben auf die Zahlungsmittel zurückgezahlt, mit denen dieses Restguthaben aufgeladen wurde.

5.6.5 Wechselkennzeichen

Für Kraftfahrzeuge, denen nur ein einziges Kraftfahrzeugkennzeichen zugewiesen wurde (Wechselkennzeichen) besteht gemäß BStMG folgende Regelung:

Sind diese Kraftfahrzeuge nicht denselben Tarifgruppen zuzuordnen, so gilt für alle Kraftfahrzeuge, denen das Wechselkennzeichen zugewiesen wurde, der Mauttarif jener Tarifgruppen, für die der höchste Mauttarif festgesetzt ist.

Im Falle eines Wechselkennzeichens ist daher jene CO₂-Emissionsklasse und jene EURO-Emissionsklasse sowie jene Kraftfahrzeugart (siehe Punkt 5.6.1) an der GO-Vertriebsstelle (siehe Punkt 5.2) zu hinterlegen, für die der höhere Mauttarif festgesetzt ist, sofern sie nicht jeweils denselben Tarifgruppen zuzuordnen sind. Diese CO₂-Emissionsklasse, diese EURO-Emissionsklasse und diese Kraftfahrzeugart (siehe Punkt 5.6.1) werden für das Wechselkennzeichen generell hinterlegt und gelten dann für alle dem Wechselkennzeichen zugewiesenen Kraftfahrzeuge. Ferner

sind sämtliche Nachweise für alle dem Wechselkennzeichen zugewiesenen Kraftfahrzeuge der ASFINAG zur Prüfung (siehe Punkt 5.3) vorzulegen.

5.6.6 Probe- und Überstellungsfahrten

5.6.6.1 Allgemeines

Unternehmen, die Probe- und/oder Überstellungsfahrten durchführen und denen ein oder mehrere Probefahrt- und/oder Überstellungskennzeichen oder diesen gleichgestellte ausländische Kraftfahrzeugkennzeichen behördlich zugewiesen wurden (im Folgenden kurz „Übersteller“), können nachfolgende alternative Sonderregelungen in Anspruch nehmen:

In Abänderung zu Punkt 5.2 kann der Übersteller bei der ASFINAG ein oder mehrere von ihm bestimmte Probefahrt- oder Überstellungskennzeichen zum Mautsystem anmelden (siehe Punkt 5.6.6.2). Angemeldete Probefahrt- und/oder Überstellungskennzeichen werden im Folgenden gemeinsam als „Überstellerkennzeichen“ bezeichnet.

Unter Zugrundelegung der schriftlichen Anmeldung werden von der ASFINAG die angemeldeten Überstellerkennzeichen samt der für diese Kraftfahrzeugkennzeichen nachgewiesenen CO₂-Emissionsklasse und/oder EURO-Emissionsklassen und/oder Kraftfahrzeugart (siehe Punkt 5.6.1) als Überstellungskennzeichen im Mautsystem hinterlegt.

Eine gesonderte Deklaration der CO₂-Emissionsklasse und/oder EURO-Emissionsklasse und/oder der Eigenschaft des Kraftfahrzeuges als Omnibus an einer GO-Vertriebsstelle für das Überstellerkennzeichen ist nur dann erforderlich, wenn für das Überstellerkennzeichen noch keine CO₂-Emissionsklasse und/oder EURO-Emissionsklasse und/oder noch nicht die Eigenschaft des Kraftfahrzeuges als Omnibus deklariert und nachgewiesen wurde (siehe Punkt 5.6.6.3). In diesem Fall hat die Übersendung des Anmeldeformulars zusammen mit dem Zulassungsschein binnen einer Einmeldefrist von 30 Tagen nach Deklaration zu erfolgen. Bis zur erfolgreichen Anmeldung finden die Regelungen des Punkts 5.2 Anwendung.

Bei Probe- und Überstellungsfahrten gilt generell, dass durch Prüfung der Fahrzeugdeklaration vor Fahrtantritt (siehe Punkt 8.2.4.1 und Punkt 8.2.4.2) sicherzustellen ist, dass

- 1) auf der im Kraftfahrzeug ordnungsgemäß montierten GO-Box eine CO₂-Emissionsklasse, eine EURO-Emissionsklasse und die Kraftfahrzeugart (siehe Punkt 5.6.1) hinterlegt wurde, die jeweils denselben Tarifgruppen entspricht, wie die CO₂-Emissionsklasse, die EURO-Emissionsklasse und die Kraftfahrzeugart (siehe Punkt 5.6.1) des jeweiligen Kraftfahrzeuges, mit dem die Probe- und Überstellungsfahrt durchgeführt wird sowie
- 2) am Kraftfahrzeug jenes Kraftfahrzeugkennzeichen ordnungsgemäß angebracht wird, das dem auf der GO-Box hinterlegten Kraftfahrzeugkennzeichen entspricht.

Stimmen die CO₂-Emissionsklasse und/oder EURO-Emissionsklasse und/oder die Kraftfahrzeugart (siehe Punkt 5.6.1) und/oder das Kraftfahrzeugkennzeichen mit jenen Daten, die hinterlegt wurden, nicht überein, hat der Kraftfahrzeuglenker eine Datenänderung vorzunehmen (siehe Punkt 5.6.2).

5.6.6.2 Anmeldung und Abmeldung

Die Anmeldung von Kraftfahrzeugkennzeichen als Überstellerkennzeichen hat unter Verwendung des von der ASFINAG bereitgestellten Antragsformulars zu erfolgen.

Das Antragsformular in unterschiedlichen Landessprachen

- steht zum Download bereit
 - im SelfCare-Portal (<https://www.go-maut.at/selfcare-portal>) oder
 - auf <https://www.go-maut.at/downloads>
- kann auch beim ASFINAG Service Center angefordert werden.

Das ausgefüllte und unterfertigte Antragsformular samt einer Kopie der Zulassungsbescheinigung sind an die ASFINAG zu übermitteln. Für die Übermittlung des Antragsformulars stehen dem Übersteller alle Möglichkeiten gemäß Punkt 5.2.4.1 zur Verfügung. Eine Übermittlung des Antrags direkt von einer GO-Vertriebsstelle ist nicht möglich. Der Übersteller hat der ASFINAG für Rückfragen zur Verfügung zu stehen.

Nach Prüfung der Anmeldung durch die ASFINAG werden im Falle eines positiven Prüfergebnisses die bekannt gegebenen Kraftfahrzeugkennzeichen als Überstellerkennzeichen im Mautsystem hinterlegt und der Anmelder wird vom positiven Prüfergebnis und der erfolgreichen Anmeldung in Kenntnis gesetzt.

Wird keine oder eine nur unzureichende Aufklärung seitens des Anmelders erteilt oder stehen einer Anmeldung sonstige Gründe entgegen, kann eine Anmeldung als Übersteller nicht vorgenommen werden und es gelten in diesem Fall die allgemeinen Regelungen des Punkts 5.2.

Eine Abmeldung als Übersteller hat in schriftlicher Form zu erfolgen. Nach Abmeldung gelten die allgemeinen Regelungen des Punkts 5.2.

5.6.6.3 Deklaration der tarifrelevanten Merkmale

Für die Frage einer allfälligen Deklarationsverpflichtung sind nachstehende Fälle zu unterscheiden:

- a) *Die für das jeweilige Überstellerkennzeichen relevante CO₂-Emissionsklasse, EURO-Emissionsklasse und Kraftfahrzeugart (siehe Punkt 5.6.1) wurde vor der Anmeldung als Übersteller bereits im Mautsystem hinterlegt*

Wurden vor der Anmeldung als Übersteller für das angemeldete Überstellerkennzeichen bereits eine CO₂-Emissionsklasse, eine EURO-Emissionsklasse und die Eigenschaft des Kraftfahrzeuges als Omnibus gemäß Punkt 5.2 ordnungsgemäß deklariert, so werden diese CO₂-Emissionsklasse, EURO-Emissionsklasse und die Eigenschaft des Kraftfahrzeuges als Omnibus dem Überstellerkennzeichen zu Grunde gelegt. Soll eine andere CO₂-Emissionsklasse und/oder EURO-Emissionsklasse und/oder Kraftfahrzeugart (siehe Punkt 5.6.1) für dieses Überstellerkennzeichen hinterlegt werden, so ist eine Änderung gemäß c) vorzunehmen.

- b) *Die CO₂-Emissionsklasse und/oder EURO-Emissionsklasse und/oder Kraftfahrzeugart (siehe Punkt 5.6.1) wurde für das jeweilige Überstellerkennzeichen vor Anmeldung als Übersteller noch nicht hinterlegt.*

Die Punkte 5.2.1 und 5.2.2 gelten mit der Maßgabe, dass neben der Prüfung der Anmeldung die Nachweisprüfung periodenbezogen erfolgt (siehe Punkt 5.6.6.4). Unabhängig von der Anmeldung ist an der GO-Vertriebsstelle für das Überstellerkennzeichen eine bestimmte CO₂-Emissionsklasse und/oder EURO-Emissionsklasse und/oder die Eigenschaft des Kraftfahrzeuges als Omnibus zu verlangen. Nach der Hinterlegung werden an der GO-Vertriebsstelle eine Fahrzeugdeklaration und ein Informationsbeleg, der auf die

Verpflichtung zur periodenbezogenen Nachweiserbringung hinweist, übergeben. Dieser Informationsbeleg wird in deutscher Sprache und – soweit vorhanden – in einer Landessprache des Zulassungsstaats des Kraftfahrzeugkennzeichens, ansonsten in englischer Sprache, übergeben.

- c) *Änderung einer bereits für ein Überstellerkennzeichen hinterlegten CO₂-Emissionsklasse und/oder EURO-Emissionsklasse und/oder Kraftfahrzeugart (siehe Punkt 5.6.1)*

Für diesen Fall gilt Punkt 5.6.2.

5.6.6.4 Periodenbezogene Nachweiserbringung

5.6.6.4.1 *Allgemeines*

Im Rahmen der Anmeldung wird anhand der Zulassungsbescheinigung dem jeweiligen Überstellerkennzeichen eine bestimmte CO₂-Emissionsklasse und EURO-Emissionsklasse und, sofern verlangt, die Eigenschaft des Kraftfahrzeuges als Omnibus zugewiesen. Die Rechtmäßigkeit der hinterlegten tarifrelevanten Merkmale (d. h. die Hinterlegung einer CO₂-Emissionsklasse und EURO-Emissionsklasse zur jeweiligen Tarifgruppe, die der des jeweiligen Kraftfahrzeuges, mit dem die Probe- und Überstellungsfahrt durchgeführt wird, entspricht) ist im Nachhinein periodenbezogen nachzuweisen. Dies gilt ebenso, bei Hinterlegung der Eigenschaft des Kraftfahrzeuges als Omnibus. Als Periode gilt jeweils der Zeitraum vom 1. bis zum 15. eines Kalendermonats bzw. vom 16. bis zum Monatsletzten eines Kalendermonats.

Als jeweils nachzuweisende Probe- und Überstellungsfahrt gilt jene Fahrt, mit der ein bestimmtes Kraftfahrzeug bis zum jeweiligen Bestimmungsort überstellt wird.

Für die erste Periode eines Kalendermonats (d. h. vom 1. bis zum 15.) sind die getätigten Probe- und Überstellungsfahrten jeweils unter Beischluss von Nachweisen aufzulisten und bis zum letzten Tag des jeweiligen Kalendermonats an die ASFINAG zu übermitteln. Für die zweite Periode eines Kalendermonats (d. h. vom 16. bis zum Monatsletzten) sind die getätigten Probe- und Überstellungsfahrten unter Beischluss der jeweiligen Nachweise aufzulisten und bis zum 15. des darauffolgenden Kalendermonats an die ASFINAG zu übermitteln.

Sind die verlangte CO₂-Emissionsklasse und EURO-Emissionsklasse den jeweils höchsten Tarifgruppen zugeordnet und wurde nicht die Hinterlegung der Eigenschaft des Kraftfahrzeuges als Omnibus verlangt, so ist eine Auflistung und Nachweiserbringung nicht erforderlich.

Werden für zeitlich aufeinanderfolgende Probe- und Überstellungsfahrten Kraftfahrzeuge mit unterschiedlichen CO₂-Emissionsklassen und/oder EURO-Emissionsklassen, die unterschiedlichen Tarifgruppen zugeordnet wurden, und/oder Kraftfahrzeuge, die unterschiedlichen Kraftfahrzeugarten (siehe Punkt 5.6.1) entsprechen und daher unterschiedlichen Tarifgruppen zugeordnet wurden, verwendet, so ist vor Fahrtantritt

- entweder ein Wechsel von (bereits mitgeführten) GO-Boxen und Kraftfahrzeugkennzeichen vorzunehmen oder
- eine Datenänderung vorzunehmen (siehe Punkt 5.6.2).

Jedenfalls ist vom Kraftfahrzeuglenker durch Prüfung der Fahrzeugdeklaration vor Fahrtantritt jeder einzelnen Probe- und Überstellungsfahrt (siehe Punkt 8.2.4.1 und Punkt 8.2.4.2) sicherzustellen, dass

- auf der im Kraftfahrzeug ordnungsgemäß montierten GO-Box eine CO₂-Emissionsklasse, EURO-Emissionsklasse und Kraftfahrzeugart (siehe Punkt 5.6.1) hinterlegt wurde, die den jeweils selben Tarifgruppen entsprechen, wie die CO₂-Emissionsklasse, EURO-Emissionsklasse und Kraftfahrzeugart (siehe Punkt 5.6.1) des jeweiligen Kraftfahrzeuges, mit dem die Probe- und Überstellungsfahrt durchgeführt wird, sowie
- am Kraftfahrzeug, jenes Kraftfahrzeugkennzeichen ordnungsgemäß angebracht wird, das dem auf der GO-Box hinterlegten Kraftfahrzeugkennzeichen entspricht.

Werden für zeitlich aufeinanderfolgende Probe- und Überstellungsfahrten mehrere Kraftfahrzeugkennzeichen und GO-Boxen im Kraftfahrzeug mitgeführt, so hat der Kraftfahrzeuglenker die bloß mitgeführten GO-Boxen durch Abschirmung außer Funktion zu setzen (siehe Punkt 3.1.2 und Punkt 8.2.4.1). Sollten die bloß mitgeführten GO-Boxen nicht abgeschirmt werden, kommt es systembedingt zu Mauttransaktionen bzw. -abbuchungen. In einem solchen Fall ist die Erstattung der Maut ausgeschlossen. In diesem Zusammenhang wird auch ausdrücklich auf die Verhaltenspflicht des Kraftfahrzeuglenkers gemäß Punkt 8.2.4.1 und Punkt 8.2.4.2 hingewiesen.

5.6.6.4.2 Nachweise

Sämtliche Nachweise für die periodenbezogene Nachweiserbringung sowie Auflistungen sind der ASFINAG unter Nutzung des SelfCare-Portals zu übermitteln, indem ein entsprechender Upload der relevanten Dokumente vom Übersteller vorgenommen wird.

5.6.6.4.3 Nachweisprüfung

Die ASFINAG prüft für jede Probe- und Überstellungsfahrt die Rechtmäßigkeit der hinterlegten CO₂-Emissionsklasse und EURO-Emissionsklasse (siehe Punkt 5.6.6.4.1).

Bei der Nachweisprüfung werden folgende Fälle unterschieden:

- *Rechtzeitige Einmeldung von Nachweisdokumenten für eine richtige CO₂-Emissionsklasse und EURO-Emissionsklasse und Kraftfahrzeugart (siehe Punkt 5.6.1)*
In diesem Fall wurde der periodenbezogene Nachweis ordnungsgemäß erbracht.
- *Rechtzeitige Einmeldung von Nachweisdokumenten für eine falsche CO₂-Emissionsklasse und/oder EURO-Emissionsklasse und/oder Kraftfahrzeugart (siehe Punkt 5.6.1)*
In diesem Fall kann für die betroffene Probe- und Überstellungsfahrt der Tatbestand der Mautprellerei gemäß Punkt 10 verwirklicht worden sein.
- *Keine fristgerechte Einmeldung von Nachweisdokumente*
In diesem Fall kann für die betroffene Probe- und Überstellungsfahrt der Tatbestand der Mautprellerei gemäß Punkt 10 verwirklicht worden sein.
- *Keine Einmeldung von Nachweisdokumenten*
In diesem Fall kann für die betroffene Probe- und Überstellungsfahrt der Tatbestand der Mautprellerei gemäß Punkt 10 verwirklicht worden sein.

5.7 Bestimmungen zur GO-Box

5.7.1 Allgemeines

Es werden zwei Arten von GO-Boxen unterschieden, nämlich die GO-Box und die Split-GO-Box (beide auch kurz GO-Box), wobei in allen mautpflichtigen Kraftfahrzeugen ohne metallisierte Windschutzscheibe bzw. mit metallisierter Windschutzscheibe und einem entsprechenden DSRC-Fenster GO-Boxen (und nicht Split-GO-Boxen) zu verwenden sind (DSRC = Dedicated Short Range Communication). Sollte das mautpflichtige Kraftfahrzeug über metallisierte Windschutzscheiben (ohne ein entsprechendes DSRC-Fenster) verfügen, so hat der Kunde ausnahmslos eine Split-GO-Box zu verwenden. Diese wird an ausgewählten GO-Vertriebsstellen zur Verfügung gestellt (siehe Punkt 5.3).

Die ASFINAG Maut Service GmbH wird dem Kunden die GO-Box bzw. die Split-GO-Box ausschließlich zur Verwendung für das mit dem zum Mautsystem angemeldeten Kraftfahrzeugkennzeichen zugelassene mautpflichtige Kraftfahrzeug überlassen, und zwar unentgeltlich, jedoch zeitlich befristet bis zur gänzlichen Einstellung des Mautsystems und zum ausschließlichen Zweck, die GO-Box zur Entrichtung der fahrleistungsabhängigen Maut zu verwenden. Dadurch wird zwischen dem Kunden und der ASFINAG Maut Service GmbH ein Leihvertrag im Sinne der §§ 971 ff des Allgemeinen Bürgerlichen Gesetzbuches (ABGB) zustande kommen. Der Kunde hat somit nach Beendigung des Leihverhältnisses die GO-Box bzw. Split-GO-Box an die ASFINAG Maut Service GmbH zurückzugeben (siehe Punkt 5.7.4).

Der Kunde oder ein dem Kunden zurechenbarer Dritter ist für den Zeitraum der Leihe der GO-Box zum pfleglichen und sorgsamem Umgang verpflichtet. Insbesondere ist jegliche Veränderung der GO-Box wie beispielsweise Öffnung, Beschriftung oder Umfärbung des GO-Box-Gehäuses sowie eine Beschädigung oder gänzliche Unkenntlichmachung des auf der Rückseite der GO-Box angebrachten Barcodes und/oder der GO-Box-Identifizierungsnummer nicht zulässig. Im Falle einer vorsätzlichen oder grob fahrlässigen Beschädigung der GO-Box, insbesondere in den vorgenannten Fällen ist der Kunde zur Leistung des in Punkt 5.7.2 festgelegten Kostenersatzes verpflichtet. Die Geltendmachung eines darüber hinausgehenden Schadenersatzanspruches bleibt ausdrücklich vorbehalten.

Schadenersatzansprüche gegenüber der ASFINAG und der ASFINAG Maut Service GmbH sind, soweit nicht nachweisbar Vorsatz oder grobe Fahrlässigkeit vorliegt, ausgeschlossen.

5.7.2 Gültigkeitsdauer der GO-Box, Garantie, Austausch, Kostentragung und Rückruf

5.7.2.1 Maximale Gültigkeitsdauer der GO-Box

Die maximale GO-Box-Gültigkeitsdauer beträgt, je nach Vertragsart, im Post-Pay-Verfahren fünf Jahre gerechnet ab dem Zeitpunkt der Ausgabe an den Kunden, im Pre-Pay-Verfahren zwei Jahre, gerechnet ab dem Zeitpunkt der jeweils letzten Aufladung eines Mautguthabens. Die ASFINAG Maut Service GmbH ist berechtigt, eine GO-Box auch vor Ablauf der Gültigkeitsdauer und während aufrechter Verwendung zum Austausch rückzurufen oder zu sperren.

5.7.2.2 Garantie

Die ASFINAG Maut Service GmbH gewährt dem Kunden ab Ausgabe der GO-Box eine fünfjährige Garantie für deren volle Funktionsfähigkeit. Alle innerhalb dieser Frist auftretenden Funktionsstörungen sowie Maßnahmen zur Sicherstellung der GO-Box-Funktionalität werden von

der ASFINAG Maut Service GmbH durch Austausch der GO-Box behoben. Während der laufenden Garantiefrist erfolgt der Austausch unentgeltlich, soweit die Funktionsstörung nicht schuldhaft durch den Kunden oder einen dem Kunden zurechenbaren Dritten verursacht wurde. In Zweifelsfällen hat der Kunde den Kostenersatz (siehe im Folgenden) zu bezahlen, der bei nachträglicher Feststellung einer der ASFINAG Maut Service GmbH zurechenbaren Funktionsstörung dem Kunden refundiert wird, wenn und soweit der Kunde einen schriftlichen (Refundierungs-)Antrag bei der ASFINAG Maut Service GmbH eingebracht hat. Über den Austausch hinaus bestehen keine weiteren Ansprüche. Nach Ablauf der Garantiedauer ist der Kunde verpflichtet, die GO-Box zu retournieren (siehe Punkt 5.7.4) und eine neuerliche Systemanmeldung vorzunehmen (siehe Punkt 5.1). Für diese neuerliche Systemanmeldung ist das hierfür erforderliche Bearbeitungsentgelt für den Systemzugang (siehe Punkt 5.4) zu entrichten.

Hat der Kunde oder ein dem Kunden zurechenbarer Dritter jedoch die Funktionsstörung zu vertreten, so ist die ASFINAG Maut Service GmbH berechtigt, den im Folgenden angeführten Kostenersatz (umsatzsteuerfrei), in Abhängigkeit von der seit der Ausgabe der GO-Box verstrichenen Zeit, an den Kunden zu verrechnen.

nach Ausgabe	für eine GO-Box	für eine Split-GO-Box
im ersten Jahr	EUR 60,00	EUR 200,00
im zweiten Jahr	EUR 48,00	EUR 160,00
im dritten Jahr	EUR 36,00	EUR 120,00
im vierten Jahr	EUR 24,00	EUR 80,00
im fünften Jahr	EUR 12,00	EUR 40,00

5.7.2.3 Rückruf der GO-Box

Vor Ablauf der Gültigkeitsdauer sowie zum Zweck des Austausches einer GO-Box, wird diese automatisch von der ASFINAG Maut Service GmbH rückgerufen. Das Nichtbeachten dieser Aufforderung zum Rückruf führt in weiterer Folge zu einer automatischen GO-Box-Sperre (siehe Punkt 8.2.4.3.2).

5.7.2.4 Sperre der GO-Box

Die ASFINAG Maut Service GmbH ist berechtigt, im Falle technischer Mängel bzw. bei festgestellten Unregelmäßigkeiten im Zusammenhang mit der Mauteinhebung die GO-Box zu sperren. Unter festgestellten Unregelmäßigkeiten im Zusammenhang mit der Mauteinhebung, die die ASFINAG zur Sperre der GO-Box berechtigen, ist auch jener Fall zu subsumieren, bei welchem offene Mautbeträge nicht ordnungsgemäß eingehoben werden können. In diesen Fällen wird die Sperre der GO-Box beim Durchfahren einer Mautabbuchungsstelle durch ein Warnsignal (siehe Punkt 8.2.4.3.2) angezeigt.

5.7.2.5 Austausch

Der Austausch einer defekten GO-Box ist nur an einer GO-Vertriebsstelle unter Vorlage der Zulassungsbescheinigung möglich, jener einer defekten Split-GO-Box nur an ausgewählten GO-Vertriebsstelle (siehe Punkt 5.3).

5.7.2.6 Rechtsfolgen einer Sperre bzw. Benutzung des mautpflichtigen Straßennetzes trotz Ablauf der Gültigkeitsdauer

Nach Ablauf der Gültigkeitsdauer bzw. nach erfolgter Sperre der GO-Box können mit dieser GO-Box keine Mauttransaktionen durchgeführt werden. Wird das mautpflichtige Straßennetz dennoch benutzt, erfüllt der Kraftfahrzeuglenker – sofern er nicht von der Möglichkeit zur Nachzahlung der Maut Gebrauch macht (siehe Punkt 7.1) – den Tatbestand der Mautprellerei (siehe Punkt 10).

5.7.3 Diebstahl, Verlust und Sperre der GO-Box

Der Kunde ist für die sorgfältige Verwahrung der GO-Box eigenverantwortlich. Bei Diebstahl oder Verlust der GO-Box (im Folgenden kurz auch „Verlust“ genannt) hat der Kunde dies dem ASFINAG Service Center unverzüglich unter Angabe der GO-Box-Identifikationsnummer und PAN zu melden. Mit der Meldung des Verlusts der GO-Box wird diese gesperrt. Für die in Verlust geratene GO-Box ist bis zum Zeitpunkt der Ausgabe einer neuen GO-Box (auch „Ersatz-GO-Box“ genannt), spätestens jedoch binnen eines Monats nach der Meldung des Verlusts, der in Punkt 5.7.2 genannte Kostenersatz zu leisten. Für die Erlangung einer neuen GO-Box fallen keine weiteren Kosten an. Die Verhaltenspflichten bei einem Diebstahl oder Verlust der Tank-, Kredit- und Debitkarten richten sich nach den Bestimmungen des jeweiligen Kartenausstellers (siehe jedoch auch Punkt 5.5.2).

Bei allfälligem Wiederauffinden der in Verlust geratenen GO-Box kann diese vor Ausgabe einer neuen GO-Box ausschließlich über das ASFINAG Service Center unter Angabe der GO-Box-Identifikationsnummer und PAN entsperrt werden.

Wird die in Verlust geratene GO-Box nach Ausgabe einer Ersatz-GO-Box wieder aufgefunden, so ist die wiedergefundene (alte) GO-Box gemäß Punkt 5.7.4 rückzugeben. Ein allenfalls noch vorhandenes, der alten GO-Box zugeordnetes Mautguthaben wurde bereits vor Ausgabe der Ersatz-GO-Box dieser zugeordnet.

5.7.4 Abmeldung, Rückgabe und Verfall von Mautguthaben

Die Abmeldung des Kunden vom Mautsystem erfolgt durch Rückgabe der GO-Box. Sollte diese wegen Verlustes oder Diebstahls nicht mehr vorhanden sein, hat die Abmeldung schriftlich an die ASFINAG Maut Service GmbH zu erfolgen (siehe dazu Punkt 5.7.3).

Die GO-Box ist direkt bei einer GO-Vertriebsstelle oder durch Übersendung an die ASFINAG Maut Service GmbH (siehe Punkt 14) unter Angabe des Namens, der Anschrift und der Bankverbindung zurückzugeben. Auch für den Fall, dass ein GO-Box-Vertrag im Pre-Pay-Verfahren nicht direkt an der GO-Vertriebsstelle aufgelöst werden kann, ist die entsprechende GO-Box ebenfalls an die ASFINAG Maut Service GmbH zu übersenden. Die Angabe dieser Daten ist nur im Pre-Pay-Verfahren notwendig. Eine Bankverbindung ist nur dann bekannt zu geben, wenn ein Erstattungsbeleg zusätzlich zum Gutschriftsbeleg ausgedruckt wird. Dies erfolgt bei einer Erstattung eines noch vorhandenen Mautguthabens, falls das Mautguthaben in bar oder mit einem nicht mehr

akzeptierten Zahlungsmittel aufgeladen wurde. Vor ihrem Versand muss die GO-Box gesperrt werden, um die Generierung von Mauttransaktionen bzw. -abbuchungen während des Transports zu verhindern. Die Sperre erfolgt telefonisch über das ASFINAG Service Center unter Angabe des PAN und des Kraftfahrzeugkennzeichens. Sollte eine Sperre vom Kunden nicht veranlasst werden, so werden allfällige aufgrund des Transports veranlasste Mauttransaktionen bzw. -abbuchungen nicht erstattet.

Soweit bei Rückgabe der GO-Box noch ein Mautguthaben vorhanden ist (nur im Pre-Pay-Verfahren möglich), wird dieses rückvergütet, wobei allenfalls ausständige Forderungsbeträge gemäß Punkt 7.3, Nachverrechnung, vorweg gesondert in Rechnung gestellt werden.

Sollte das nicht verbrauchte Mautguthaben geringer sein als der zuletzt aufgeladene Betrag, so erfolgt die Erstattung in der Form des bei der letzten Aufladung benutzten Zahlungsmittels, also entweder in bar (wobei eine Zahlung mit Maestro einer Barzahlung gleichgesetzt wird) oder als Gutschrift auf eine Tank- oder Kreditkarte. Falls das nicht verbrauchte Mautguthaben den zuletzt aufgeladenen Betrag übersteigt, wird der zuletzt aufgeladene Betrag in der Form des bei der letzten Aufladung benutzten Zahlungsmittels erstattet. Die Differenz aus dem Mautguthaben und dem Betrag der letzten Aufladung wird hingegen in der Form des bei der vorletzten Aufladung benutzten Zahlungsmittels erstattet. Dieses aufgrund der derzeitigen Kredit- und Tankkartenbedingungen notwendige Erstattungsprocedere gilt sinngemäß bis zu dem Zeitpunkt, zu dem das Mautguthaben zur Gänze erstattet ist.

Sollte eine GO-Box im Pre-Pay-Verfahren postalisch an die ASFINAG Maut Service GmbH versandt werden, erfolgt eine etwaige Überweisung des nicht verbrauchten Mautguthabens nur dann, wenn der Name, die Anschrift und die Bankverbindung mit Namen des Kontoinhabers, IBAN und BIC (wenn das Mautguthaben durch Bezahlung in bar, mit Maestro oder mit einem nicht mehr akzeptierten Zahlungsmittel entstanden ist) bekannt gegeben wurden.

Erstattungen auf das Bankkonto des jeweiligen Kunden werden ausschließlich nur dann durchgeführt, wenn das rückzuerstattende Mautguthaben eine Bagatellgrenze von 5,00 EUR übersteigt.

Mautguthaben (im Pre-Pay-Verfahren) sind nur zwei Jahre nach der jeweils letzten Aufladung gültig. Eine Mautabbuchung ist danach nicht mehr möglich. Die GO-Box gibt bei Durchfahren einer Mautabbuchungsstelle in einem Zeitraum von zwei Monaten vor Ablauf dieser Zweijahresfrist ein Warnsignal ab (siehe Punkt 8.2.4.3.1). Mautguthaben verfallen fünf Jahre nach der jeweils letzten Aufladung (also drei Jahre nach Ablauf der Gültigkeitsdauer), es sei denn, dass innerhalb dieses Zeitraums ein weiteres Mautguthaben aufgeladen oder die GO-Box zurückgegeben wird. Mit einer neuerlichen Aufladung innerhalb dieses Zeitraums wird das der GO-Box zugeordnete Gesamtguthaben (Altguthaben zuzüglich neu aufgeladenem Mautguthaben) gültig.



5.7.5 Transport von GO-Boxen ohne Bestehen einer Mautpflicht

An den GO-Vertriebsstellen (siehe Punkt 5.3) erhält der Kunde auch Abschirmverpackungen für GO-Boxen. Für den Fall des bloßen Mitführens der GO-Box, ohne dass eine Pflicht zur Entrichtung der fahrleistungsabhängigen Maut besteht (z. B. bei Transport im Pkw), muss die transportierte GO-Box außer Funktion gesetzt werden, indem die Abschirmverpackung ordentlich verschlossen wird (mindestens dreifaches Umschlagen der Verpackungsöffnung und anschließende Fixierung durch Heftklammern oder Verkleben mittels Klebeband).

Sollte die GO-Box nicht außer Funktion gesetzt werden, kommt es systembedingt zu einer Mauttransaktion bzw. -abbuchung. In einem solchen Fall besteht kein Anspruch auf Erstattung der Maut.

6 EINZELLEISTUNGSINFORMATION UND SAMMELRECHNUNG

6.1 Einzelleistungsinformationen

Eine Einzelleistungsinformation über die automatischen Mauttransaktionen sowie die nachverrechneten Mautabschnitte im Post-Pay-Verfahren können (18 Monate rückwirkend) entweder in Papierform nach Anforderung beim ASFINAG Service Center gegen ein Entgelt in Höhe von 5,00 EUR (inklusive 20 % Umsatzsteuer) pro Einzelleistungsinformation und Kraftfahrzeug oder unentgeltlich über das Internet auf <https://www.go-maut.at/selfcare-portal> (SelfCare-Portal) bezogen werden.

Einzelleistungsinformationen für länger als 18 Monate zurückliegende Transaktions- und Nachverrechnungszeiträume werden nur über das ASFINAG Service Center gegen Ersatz der im Einzelfall der ASFINAG durch die Anfrage entstehenden internen Aufwendungen zur Verfügung gestellt.

Die Einzelleistungsinformation stellt keine Rechnung dar, sondern dient lediglich Informationszwecken. Es wird daher in keinem Fall eine Verantwortung oder Haftung für Aktualität, Vollständigkeit und Richtigkeit der Einzelleistungsinformation übernommen.

6.2 Sammelrechnung

Erfolgt eine Abrechnung über Kreditkarten kann mangels tatsächlicher Kenntnis der ASFINAG über die erfolgten Zahlungen keine Saldenbestätigung, sondern nur eine Sammelrechnung zur Verfügung gestellt werden, in der die dem Kreditkarteninstitut zur Abrechnung übergebenen Mautentgelte ausgewiesen sind. Die Anfrage ist an das ASFINAG Service Center zu richten.

Eine Sammelrechnung wird gegen ein Entgelt in Höhe von 5,00 EUR (inklusive 20 % Umsatzsteuer) pro Sammelrechnung zur Verfügung gestellt.

7 NACHENTRICHTUNG DER MAUT

7.1 Nachzahlung bei GO-Vertriebsstellen / Mautaufsichtsorganen

Für ordnungsgemäß zum Mautsystem angemeldete und mit einem zugelassenen Fahrzeuggerät ausgestattete Kraftfahrzeuge besteht die Möglichkeit der Nachzahlung der Maut im Falle einer Nicht- oder Teilentrichtung der geschuldeten Maut, die auf technische Gebrechen des zugelassenen Fahrzeuggerätes oder des Mautsystems, auf einen zu niedrigen Pre-Pay-Kontostand,

ein gesperrtes Zahlungsmittel, auf die Verwendung einer GO-Box nach Ablauf der Gültigkeitsdauer gemäß Punkt 5.7.2, die Verwendung einer falschen Kategorie oder einer falschen Tarifgruppe zurückzuführen ist; dies jedoch ausnahmslos nur wenn alle nachfolgenden Bedingungen erfüllt werden. Nachzahlungen können nur dann berücksichtigt werden, wenn diese auf das im Zeitpunkt der Nicht- oder Teilentrichtung verwendete Kraftfahrzeugkennzeichen vorgenommen werden.

- Eine Nachzahlung für eine nicht ordnungsgemäße Mauttransaktion (keine oder nur Teilentrichtung der Maut) kann bei einer GO-Vertriebsstelle oder bei einem MAUTAUF SICHTSORGAN (siehe Punkt 9) im Zuge der Betretung (Anhaltung) erfolgen, wenn die Nachzahlung der nicht ordnungsgemäßen Mauttransaktion innerhalb des NACHZAHLUNGSBEREICHES erfolgt.
- Der NACHZAHLUNGSBEREICH eines MAUTAUF SICHTSORGANES beträgt 100 km (in beiden Fahrtrichtungen) auf dem mautpflichtigen Straßennetz, gemessen ab dem aktuellen Kontrollstandort (Ort der Betretung).
- Der NACHZAHLUNGSBEREICH einer GO-Vertriebsstelle beträgt 100 km (in beiden Fahrtrichtungen) auf dem mautpflichtigen Straßennetz, gemessen ab dem Standort der GO-Vertriebsstelle (Vertriebsstelle am mautpflichtigen Straßennetz, z. B. Autobahn-Raststätte) oder gemessen ab der der Vertriebsstelle nächstgelegenen Anschlussstelle, (Vertriebsstelle am untergeordneten, nicht mautpflichtigen Straßennetz).
- Die Nachzahlung ist nur innerhalb eines Zeitraumes von fünf Stunden ab dem Zeitpunkt des Durchfahrens der ersten Mautabbuchungsstelle, an der keine ordnungsgemäße Mauttransaktion (keine oder nur Teilentrichtung der Maut) stattgefunden hat, erlaubt. Dabei wird die Referenzzeit des Mautsystems herangezogen.
- Nutzer von GO-Boxen haben diese zur Durchführung der Nachzahlung bei der GO-Vertriebsstelle vorzulegen.
- Der Kraftfahrzeuglenker des mautpflichtigen Kraftfahrzeuges hat bei der GO-Vertriebsstelle bzw. bei Betretung (Anhaltung) gegenüber dem Mautaufsichtsorgan den Ort der ersten Nicht- oder Teilentrichtung zu nennen sowie gegebenenfalls weitere Angaben zur Art der darauf folgenden Nutzung des mautpflichtigen Straßennetzes zu machen.

Anhand der Angaben des Kraftfahrzeuglenkers (Nennung des Ortes der ersten Nicht- oder Teilentrichtung, die Anzahl der tatsächlich am Kraftfahrzeug vorhandenen Achsen zum Zeitpunkt der Nicht-/Teilentrichtung etc.) sowie unter Vorlage etwaiger Beweismittel (z. B. Fahrtenschreiber) und unter Vorlage der GO-Box (um Doppelzahlungen zu vermeiden, wird ein Abgleich mit gegebenenfalls im Fahrzeuggerät gespeicherten Mauttransaktionen durchgeführt) wird die Höhe der geschuldeten Maut ermittelt und so der nach zu entrichtende Betrag festgesetzt. Sollte der auf diese Weise ermittelte Betrag unter 0,10 EUR liegen, wird dieser auf 0,10 EUR aufgerundet. Eine Nachzahlung für eine CO₂-Emissionsklasse und/oder EURO-Emissionsklasse, die einer günstigeren als der tatsächlichen (bzw. tatsächlich nachgewiesenen) Tarifgruppe zugeordnet ist, setzt voraus, dass der Kraftfahrzeuglenker jene CO₂-Emissionsklasse und/oder EURO-Emissionsklasse bekannt gibt, für die der Differenzbetrag in Form der Nachzahlung entrichtet werden soll. Gleiches gilt, bei Hinterlegung der Eigenschaft des Kraftfahrzeuges als Omnibus und Bekanntgabe, dass es sich um eine andere Kraftfahrzeugart gemäß Punkt 5.6.1 handelt.

Wird der Kraftfahrzeuglenker von Mautaufsichtsorganen angehalten, ist die Nachzahlung unmittelbar bei diesen vorzunehmen. Eine Nachzahlung kann im Falle der nicht dauerhaften Anbringung der GO-Box sowie im Falle eines nicht dauerhaft sichtbar angebrachten behördlichen

Kraftfahrzeugkennzeichens (siehe Punkt 8.2.4.3) nur an einer GO-Vertriebsstelle und nicht direkt beim Mautaufsichtsorgan vorgenommen werden.

In jenen Fällen, für welche gemäß Punkt 7.3 in Verbindung mit Punkt 8.2.4.3.3 eine automationsunterstützte Nachverrechnung der nicht ordnungsgemäß entrichteten Maut erfolgt, ist eine Nachzahlung nicht verpflichtend.

7.2 Zentrale Nachzahlung bei Verwendung einer falschen Kategorie oder falschen Tarifgruppe

Im Falle der Verwendung einer falschen Kategorie oder falschen Tarifgruppe besteht neben der Nachzahlung gemäß Punkt 7.1 die weitere Möglichkeit einer zentralen Nachzahlung aufgrund der Angaben des Kunden binnen 96 Stunden ab der ersten Mautabbuchungsstelle, an der keine ordnungsgemäße Entrichtung der Maut (d. h. nur eine Teilentrichtung der Maut) stattgefunden hat.

Die zentrale Nachzahlung kann unter der Voraussetzung der Bekanntgabe bzw. Eintragung folgender Daten entweder telefonisch über das ASFINAG Service Center oder im Internet auf <https://www.go-maut.at/selfcare-portal> (SelfCare-Portal) vorgenommen werden:

- Personal Account-Number (PAN)
- die GO-Box-Identifikationsnummer jener GO-Box, die im Zeitpunkt der nicht ordnungsgemäßen Entrichtung der Maut verwendet wurde
- das in der GO-Box eingetragene Kraftfahrzeugkennzeichen samt Zulassungsstaat
- Angabe der ordnungsgemäßen Kategorie, der ordnungsgemäßen CO₂-Emissionsklasse, der ordnungsgemäßen EURO-Emissionsklasse und der ordnungsgemäßen Kraftfahrzeugart (siehe Punkt 5.6.1)
- Datum und Zeitraum, an dem keine ordnungsgemäße Entrichtung der Maut stattgefunden hat
- Bekanntgabe eines gültigen Zahlungsmittel gemäß Punkt 3.1.3 des Anhangs 2 über das die zentrale Nachzahlung vorgenommen werden kann
- Name und Rechnungsanschrift bei anonymen Pre-Pay-Kunden, sofern der anonyme Pre-Pay-Kunde die Ausstellung und Zusendung einer Rechnung verlangt

Es ist neben der Auswahl des betroffenen Kraftfahrzeugs (Kfz-Kennzeichen und Zulassungsstaat) mit der dazugehörigen GO-Box-Identifikationsnummer die Angabe der ordnungsgemäßen Kategorie, der ordnungsgemäßen CO₂-Emissionsklasse bzw. der ordnungsgemäßen EURO-Emissionsklasse bzw. der ordnungsgemäßen Kraftfahrzeugart (siehe Punkt 5.6.1) sowie des Zeitraums (Datum und Uhrzeit), für welchen die zentrale Nachzahlung durchgeführt werden soll, notwendig. Zu den akzeptierten Zahlungsmitteln siehe Anhang 2.

Die zentrale Nachzahlung kann jedenfalls nur unter der Voraussetzung durchgeführt werden, dass für den angegebenen Zeitraum zumindest eine Mauttransaktion vorhanden ist, welche nur eine Teilentrichtung der Maut aufweist.

Die zentrale Nachzahlung ist systemtechnisch nur einmalig für die eingegebene Mautstrecke und Zeitraum möglich, eine Ausbesserung im Nachhinein kann daher nicht vorgenommen werden.

Anhand der Angaben des Kunden beim ASFINAG Service Center oder im Internet (Datum und Zeitraum, an dem keine ordnungsgemäße Entrichtung der Maut stattgefunden hat etc.) wird die Höhe der geschuldeten Maut ermittelt und so der nach zu entrichtende Betrag festgesetzt. Sollte der auf diese Weise ermittelte Betrag unter 0,10 EUR liegen, wird dieser auf 0,10 EUR aufgerundet.

Wird der Kraftfahrzeuglenker von Mautaufsichtsorganen angehalten, ist die Nachzahlung unmittelbar bei diesen vorzunehmen.

7.3 Nachverrechnung

Die ASFINAG hat das Recht, in Fällen des Punkts 8.2.4.3.3 sowie in jenen Fällen, in denen die ASFINAG von der Errichtung einer eigenen Mautabbuchungsstation für einzelne Mautabschnitte absieht (siehe Punkt 1 vierter Absatz), die nicht entrichtete Maut automationsunterstützt nach zu verrechnen.

Eine Nachverrechnung erfolgt nur in jenen Fällen, in denen der jeweilige Kunde den mautpflichtigen Streckenabschnitt benutzt, ohne dass eine ordnungsgemäße Mauttransaktion stattgefunden hat. Die nachzuerrechnende Maut für den fehlenden Mautabschnitt entspricht ziffernmäßig genau dem zu entrichtenden Mautabschnittstarif gemäß Anhang 4 der Mautordnung zum Zeitpunkt der fehlenden Mauttransaktion. Dies gilt gleichermaßen und uneingeschränkt sowohl für die Nachverrechnung im Pre-Pay-Verfahren als auch im Post-Pay-Verfahren.

Pre-Pay-Verfahren:

Bei ausreichendem Mautguthaben wird die nicht ordnungsgemäß entrichtete Maut vom zentralen Mautguthaben abgebucht.

Reicht das Mautguthaben nicht aus, wird der Kraftfahrzeuglenker beim nächsten – der nicht ordnungsgemäßen Entrichtung der Maut folgenden – Kundenkontakt an einer GO-Vertriebsstelle aufgefordert, vor Ort die nachverrechneten Beträge zu bezahlen. Der Kunde erhält über den nachverrechneten Betrag einen gesonderten Beleg, welcher die nachverrechneten Mautabschnitte im Detail beinhaltet. Aufbuchungen von Mautguthaben sowie Datenänderungen und Vertragsauflösungen können ohne vorherige Entrichtung des nachverrechneten Betrages nicht vorgenommen werden. Eine Gegenverrechnung des nachzuerrechnenden Betrages mit einem etwaig vorhandenen Mautguthaben ist in diesem Fall nicht möglich.

Post-Pay-Verfahren:

Die Nachverrechnung im Post-Pay-Verfahren erfolgt ohne Zutun des Kunden dergestalt, dass die nachverrechneten Beträge dem Kunden im Wege der periodischen Sammelrechnungen bzw. Tankkartenabrechnung in Rechnung gestellt werden.

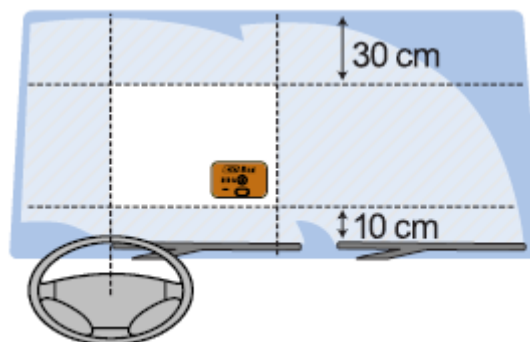
8 PFLICHTEN DER KRAFTFAHRZEUGLENKER

8.1 Ordnungsgemäße Anbringung der GO-Box

Die GO-Box ist ausschließlich in dem mit dem angemeldeten Kraftfahrzeugkennzeichen zugelassenen mautpflichtigen Kraftfahrzeug dauerhaft im folgenden Bereich zu montieren (vergleiche Grafik 21):

- Die GO-Box ist an der Innenseite der Windschutzscheibe zwischen Fahrzeugmitte und Lenkradmitte anzubringen.
- Die Anbringung hat in jenem Bereich der Windschutzscheibe, der vom Scheibenwischer gereinigt wird, derart zu erfolgen, dass die Bedientaste der GO-Box in das Fahrzeuginnere gerichtet ist.

- Die GO-Box ist mindestens 10 cm oberhalb des Scheibenwischers in Ruhestellung und
- mindestens 30 cm unterhalb der Windschutzscheibenoberkante zu montieren.
- Durch die Montage der GO-Box darf keine Einschränkung des Sichtfeldes während der Fahrt erfolgen.
- Ferner ist der Montagebereich der GO-Box auf der Windschutzscheibe von Gegenständen und Fahrzeugaufbauten (z. B. Sonnenblenden) im Umkreis von 10 cm freizuhalten.
- Die Montage der GO-Box darf auch nicht im Tönungsstreifen erfolgen.
- Der Kraftfahrzeuglenker hat überdies von der GO-Box alle Gegenstände fernzuhalten, die zu einer Beeinflussung der Bedientasten führen könnten.



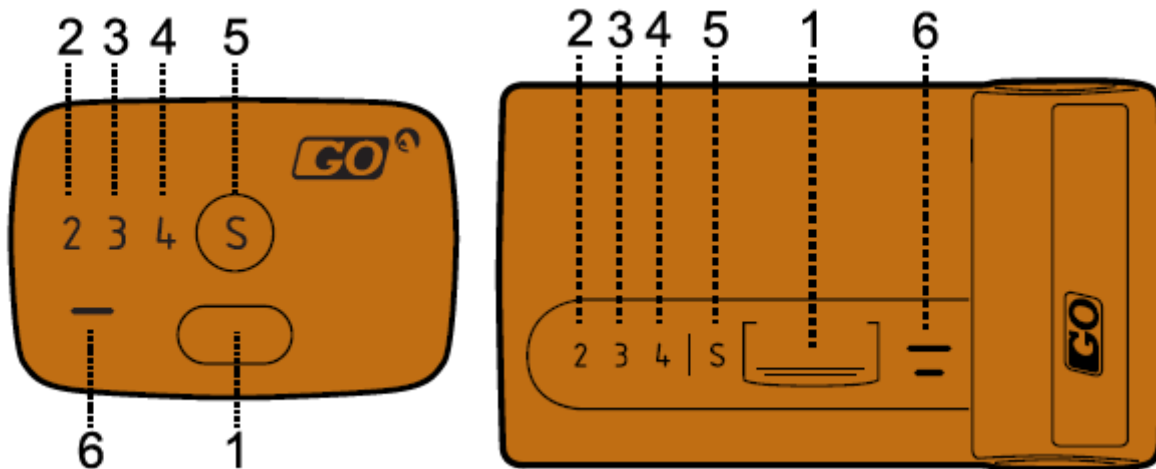
Grafik 21 (Ordnungsgemäße Anbringung der GO-Box) ¹

Eine andere Anbringung der GO-Box im Einzelfall ist nur nach individueller schriftlicher Zustimmung der ASFINAG Maut Service GmbH zulässig.

Die Anbringung einer Split-GO-Box unterliegt eigenen Regeln, die aus der jeweiligen Betriebsanleitung bzw. dem Split-GO-Box-Guide zu entnehmen sind.

8.2 Ordnungsgemäße Bedienung der GO-Box

8.2.1 Beispielhafte Darstellung der GO-Box



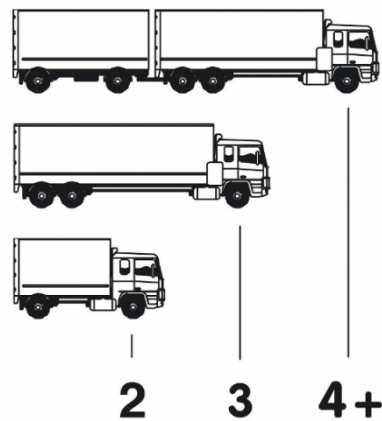
- 1 Bedientaste
- 2 Leuchtanzeige: 2 Achsen
- 3 Leuchtanzeige: 3 Achsen
- 4 Leuchtanzeige: 4 und mehr Achsen
- 5 Leuchtanzeige: Status der GO-Box
- 6 Summer: für akustische Signale

Grafik 22

8.2.2 Deklaration und Einstellung der Kategorie (ausgenommen bei Omnibussen sowie bei Wohnmobilen)

Bei Ausgabe der GO-Box wird eine Grundkategorie entsprechend der vorhandenen Achsanzahl des mautpflichtigen Kraftfahrzeuges eingestellt (die Grundkategorie stellt die Untergrenze für eine manuelle Umstellung dar). Der Kraftfahrzeuglenker hat vor jedem Fahrtantritt die Kategorie entsprechend Punkt 8.2.4.2 zu überprüfen.

Sollte ein Anhänger bzw. Sattelanhänger mitgeführt werden, muss der Kraftfahrzeuglenker die Kategorie des Kraftfahrzeuges vorschriftsmäßig umstellen. Für die Deklaration der einzustellenden Kategorie ist die tatsächliche Achsanzahl des Zugfahrzeuges samt der Achsanzahl des (Sattel-)Anhängers und zwar unabhängig von der technisch zulässigen Gesamtmasse des (Sattel-)Anhängers ausschlaggebend. Durch länger als zwei Sekunden dauerndes Drücken der Bedientaste wird die Kategorie angehoben (und beginnt nach der Kategorie 4 wieder bei der Grundkategorie). Nach der Umstellung informiert die jeweilige Leuchtanzeige (Kategorie 2 – 4) durch Blinken über die aktuell eingestellte Kategorie.



Grafik 23

Sollte der Kraftfahrzeuglenker fälschlicherweise eine höhere Kategorie als die tatsächliche Kategorie des mautpflichtigen Kraftfahrzeuges bzw. der Kraftfahrzeugkombination deklariert haben und somit bei der Fahrt ein unrichtiger Mauttarif verrechnet bzw. abgebucht worden sein, hat die ASFINAG auf Antrag nach Darlegung der Gründe und unter Erbringung entsprechender Nachweise die zu viel bezahlte Maut zu vergüten. Der formlose Antrag auf Erstattung ist unter Vorlage der entsprechenden Nachweise innerhalb von drei Monaten ab dem Zeitpunkt, an dem zu viel Maut bezahlt wurde, direkt an die ASFINAG Maut Service GmbH (siehe Punkt 14) zu richten.

8.2.3 Deklaration und Einstellung der Kategorie bei Omnibussen und Wohnmobilen

Bei der Ausgabe der GO-Box wird die Grundkategorie entsprechend der vorhandenen Achsanzahl des Omnibusses bzw. des Wohnmobils (Definition siehe § 2 Abs 1 Z 28a KFG 1967) eingestellt (siehe sinngemäß Abbildung unter Punkt 8.2.2). Eine Umstellung der Grundkategorie ist nicht notwendig, da von Omnibussen sowie von Wohnmobilen mitgeführte Anhänger bei der Ermittlung der Achsanzahl nicht berücksichtigt werden.

8.2.4 Überprüfung der Funktionstüchtigkeit der GO-Box

8.2.4.1 Verhaltenspflichten der Kraftfahrzeuglenker

Kraftfahrzeuglenker haben sich gemäß § 8 Abs 2 BStMG vor, während und nach jeder Fahrt auf mautpflichtigen Strecken von der technischen Funktionstüchtigkeit der GO-Box zu überzeugen, etwaige Funktionsstörungen umgehend zu melden, die Anzahl der Achsen auf der GO-Box einzustellen sowie jene Nachweise gemäß Punkt 5.2.4 mitzuführen, die eine Überprüfung der Zuordnung einer CO₂-Emissionsklasse, einer EURO-Emissionsklasse sowie der Kraftfahrzeugart (siehe Punkt 5.6.1) zu den Tarifgruppen erlauben. Die Verhaltenspflichten des Kraftfahrzeuglenkers umfassen generell auch die Verpflichtung, sich mit der Bedeutung der unterschiedlichen Signaltöne der GO-Box gemäß Punkt 8.2.4.3 vertraut zu machen und das im Einzelnen in den nachfolgenden Punkten 8.2.4.2 bis 8.2.4.4 festgelegte Verhalten zu setzen. Weiters sollten sie eine Abschirmverpackung im mautpflichtigen Kraftfahrzeug mitführen (siehe Punkt 3.3.3).

Der Kraftfahrzeuglenker ist verpflichtet, die im Zuge der Deklaration der CO₂-Emissionsklasse, der EURO-Emissionsklasse sowie gegebenenfalls der Eigenschaft des Kraftfahrzeuges als Omnibus

gemäß Punkt 5.2 übergebene Fahrzeugdeklaration zu prüfen. Überdies ist der Kraftfahrzeuglenker verpflichtet, die letztgültige Fahrzeugdeklaration im Kraftfahrzeug mitzuführen.

Sollte der Kraftfahrzeuglenker nicht über die letztgültige Fahrzeugdeklaration verfügen, diese verloren oder beschädigt sein, so ist ein Nachdruck an einer GO-Vertriebsstelle, über das SelfCare-Portal oder über den Link <https://www.go-maut.at/fahrzeugdeklaration/> vorzunehmen.

Um sich zu vergewissern, ob die auf der mitgeführten Fahrzeugdeklaration ausgewiesenen Daten weiterhin ihre Gültigkeit haben, stehen dem Kraftfahrzeuglenker neben dem Nachdruck an einer GO-Vertriebsstelle, über das SelfCare Portal oder über den Link <https://www.go-maut.at/fahrzeugdeklaration/> auch die unter Punkt 5.2 genannten Möglichkeiten zur Verfügung.

Im Falle von Datenänderungen, die insbesondere das Kraftfahrzeugkennzeichen, die hinterlegte CO₂-Emissionsklasse, die hinterlegte EURO-Emissionsklasse, die hinterlegte Kraftfahrzeugart (siehe Punkt 5.6.1) oder die GO-Box-Identifikationsnummer betreffen, ist eine neue Fahrzeugdeklaration an der GO-Vertriebsstelle jedenfalls ausstellen zu lassen, die alte Fahrzeugdeklaration verliert damit ihre Gültigkeit. Die dabei einzuhaltende Vorgehensweise ist in Punkt 5.6.2 geregelt.

8.2.4.2 Vor der Fahrt

Vor dem Befahren des mautpflichtigen Straßennetzes hat sich der Kraftfahrzeuglenker über die technische Funktionstüchtigkeit der GO-Box durch einmaliges Drücken (kürzer als zwei Sekunden) der Bedientaste zu vergewissern (Statusabfrage). Die Statusabfrage dient ausschließlich der Überprüfung der technischen Funktionstüchtigkeit der GO-Box. Mittels der Leuchtanzeige im Zuge der Statusabfrage wird der Kraftfahrzeuglenker jedoch nicht über einen etwaig bestehenden Sperrgrund der GO-Box informiert, zumal die Entrichtung bzw. Nichtentrichtung der Maut dem Kraftfahrzeuglenker ausschließlich durch die unterschiedlichen Signaltöne der GO-Box zur Kenntnis gebracht wird (zur Bedeutung der Signaltöne und den in diesem Zusammenhang zu setzenden Verhalten des Kraftfahrzeuglenkers siehe Punkt 8.2.4.3).

Diese Überprüfungspflicht umfasst jedenfalls auch die korrekte Deklaration und Einstellung der Kategorie gemäß Punkt 8.2.2.

- Blinken sowohl die Leuchtanzeige „Statusabfrage“ als auch die Leuchtanzeige „Achszahl“ einmal kurz „grün“, so bedeutet dies, dass die technische Funktionstüchtigkeit grundsätzlich gegeben ist.
- Blinken die Leuchtanzeige „Statusabfrage“ zweimal kurz „rot“ und die Leuchtanzeige „Achszahl“ zweimal kurz „grün“, so bedeutet dies, dass die technische Funktionstüchtigkeit grundsätzlich vorliegt.
- Blinkt die Leuchtanzeige „Statusabfrage“ viermal kurz „rot“, so bedeutet dies, dass keine Mautabbuchung möglich ist. Der Kraftfahrzeuglenker hat in diesem Fall umgehend die nächstgelegene GO-Vertriebsstelle aufzusuchen oder von seiner Absicht, das mautpflichtige Straßennetz zu befahren, Abstand zu nehmen.
- Blinkt die Leuchtanzeige „Statusabfrage“ und die Leuchtanzeige „Achszahl“ nicht (kein Blinken), so bedeutet dies, dass die GO-Box nicht funktionsfähig ist. Der Kraftfahrzeuglenker hat in diesem Fall umgehend die nächstgelegene GO-Vertriebsstelle aufzusuchen und vor der Weiterfahrt sein Kraftfahrzeug mit einer neuen funktionsfähigen GO-Box auszustatten (zum Austausch siehe Punkt 5.7.2).

Vor Fahrtantritt hat der Kraftfahrzeuglenker darüber hinaus anhand der letztgültigen Fahrzeugdeklaration zu prüfen, ob

- das am Kraftfahrzeug angebrachte Kraftfahrzeugkennzeichen mit dem auf der Fahrzeugdeklaration angeführten behördlichen Kraftfahrzeugkennzeichen übereinstimmt sowie
- die GO-Box-Identifikationsnummer der mitgeführten GO-Box mit der auf der Fahrzeugdeklaration angeführten GO-Box-Identifikationsnummer übereinstimmt.

Im Falle der Nichtübereinstimmung der geprüften Daten hat der Kraftfahrzeuglenker die nächste GO-Vertriebsstelle aufzusuchen und auf der mitgeführten GO-Box eine entsprechende Datenänderung gemäß Punkt 5.6.2 zu veranlassen. Für die Benutzung der mautpflichtigen Strecken bis zur GO-Vertriebsstelle ist der angefallene geschuldete Differenzbetrag gemäß Punkt 7 nachzuzahlen.

Im Falle der Missachtung dieser Verpflichtungen kann der Tatbestand der Mautprellerei gemäß Punkt 10 verwirklicht werden.

8.2.4.3 Während der Fahrt

Während der Fahrt auf dem mautpflichtigen Straßennetz ist die GO-Box ordnungsgemäß und dauerhaft an der Windschutzscheibe gemäß Punkt 8.1 anzubringen.

Damit eine ordnungsgemäße Mautabbuchung erfolgen kann, hat der Kraftfahrzeuglenker in Entsprechung des § 102 KFG sicherzustellen, dass während der Fahrt das behördliche Kraftfahrzeugkennzeichen des mautpflichtigen Kraftfahrzeuges dauerhaft vollständig sichtbar und nicht durch Verschmutzung, Schneebeleg, Beschädigung oder Verformung unlesbar ist.

Dem Kraftfahrzeuglenker werden bei Durchfahren jeder Mautabbuchungsstelle akustische Signale zur Kenntnis gebracht, wobei zwischen informativen und zu beachtenden Signalen zu unterscheiden ist.

8.2.4.3.1 *Folgende Signale gelten als Information für den Kraftfahrzeuglenker*

- Ein kurzer Signalton: Die Mautentrichtung wird auf Basis der eingestellten Kategorie und der hinterlegten Tarifmerkmale (CO₂-Emissionsklasse, EURO-Emissionsklasse, Kraftfahrzeugart (siehe Punkt 5.6.1)) bestätigt.
- Zwei kurze Signaltöne: Die Mautentrichtung wird zwar auf Basis der eingestellten Kategorie und der hinterlegten Tarifmerkmale (CO₂-Emissionsklasse, EURO-Emissionsklasse, Kraftfahrzeugart (siehe Punkt 5.6.1)) bestätigt, dessen ungeachtet ist es jedoch notwendig, unverzüglich die nächste GO-Vertriebsstelle aufzusuchen.

Das Nichtbeachten dieser Aufforderung kann automatisch zu einer GO-Box-Sperre führen (siehe Punkt 8.2.4.3.2).

Dieses Informationssignal ertönt insbesondere in folgenden Fällen:

- das Mautguthaben (nur im Pre-Pay-Verfahren) ist unter den Grenzwert von 30,00 EUR gefallen (der Kunde hat für eine rechtzeitige Aufbuchung von Mautwerten zu sorgen),
- das Mautguthaben verfällt innerhalb der nächsten zwei Monate (nur im Pre-Pay-Verfahren),

- die Gültigkeitsdauer der GO-Box läuft innerhalb der nächsten zwei Monate ab,
- es ist eine Änderung der auf der GO-Box gespeicherten Daten erforderlich,
- der Kunde wird zum Austausch der GO-Box,
- zur Überprüfung der ordnungsgemäßen Anbringung der GO-Box aufgefordert, oder
- im Zusammenhang mit der ablaufenden Einmeldefrist zum Nachweis tarifrelevanter Merkmale.

8.2.4.3.2 Vom Kraftfahrzeuglenker zu beachtendes akustisches Signal

- Vier kurze Signaltöne: Es hat keine Mautentrichtung stattgefunden.

Dieses Signal ertönt insbesondere in folgenden Fällen:

- vom Kunden wurden die Bestimmungen der Mautordnung Teil B nicht beachtet,
- die GO-Box wurde aufgrund Rückrufes zum Austausch gesperrt,
- bei technischen Mängeln bzw. festgestellten Unregelmäßigkeiten im Zusammenhang mit der Mauteinhebung, oder
- das Mautguthaben im Pre-Pay-Verfahren reicht nicht für die Abrechnung des fälligen Mautbetrags aus.

In diesem Fall hat der Kraftfahrzeuglenker seiner Nachzahlungsverpflichtung im Sinne von Punkt 7.1 im vollen Umfang nachzukommen, andernfalls wird der Tatbestand der Mautprellerei gemäß Punkt 10 verwirklicht.

8.2.4.3.3 Kein Signalton

Wenn kein Signalton erfolgt, hat keine Mautentrichtung stattgefunden. Es besteht keine Verpflichtung zur Nachzahlung der Maut im Sinne des Punkts 7.1, dies jedoch ausnahmslos nur unter Einhaltung aller nachfolgenden Bedingungen:

- Die GO-Box ist im Sinne von Punkt 8.1 ordnungsgemäß montiert.
- Im Zeitpunkt des Durchfahrens einer Mautabbuchungsstelle war für die GO-Box im Post-Pay-Verfahren ein gültiges Zahlungsmittel hinterlegt bzw. im Pre-Pay-Verfahren war das der GO-Box zugeordnete Mautguthaben mit einem ausreichenden Betrag aufgeladen.
- Die Funktionsfähigkeit der GO-Box wurde im Sinne von Punkt 8.2.4.2 sowie Punkt 8.2.4.4 überprüft.
- Die Kategorie des mautpflichtigen Kraftfahrzeuges ist im Sinne von Punkt 8.2.2 auf der GO-Box ordnungsgemäß eingestellt.
- Das Kraftfahrzeugkennzeichen des mautpflichtigen Kraftfahrzeuges wurde im Sinne von Punkt 5.6 korrekt zum System angemeldet.

Werden diese Bedingungen nicht alle gemeinsam erfüllt, besteht die Verpflichtung zur Nachzahlung der Maut im Sinne von Punkt 7.1.

Zur Verifizierung der akustischen Anzeige kann die ordnungsgemäße Entrichtung der Maut an jeder GO-Vertriebsstelle überprüft werden.

Kraftfahrzeuglenker mit einer Hörbeeinträchtigung sind von den Mitwirkungspflichten nicht befreit. Sie sind verpflichtet, die ordnungsgemäße Entrichtung der Maut an den obgenannten

GO-Vertriebsstellen zu überprüfen (siehe Punkt 8.2.4.4). Der Kunde hat auch die Möglichkeit, sich zuerst an das ASFINAG Service Center (siehe Punkt 5.3) zu wenden, um dort über die Funktionstüchtigkeit der Mautanlage informiert zu werden.

8.2.4.4 Nach der Fahrt

Nach der Fahrt auf mautpflichtigen Strecken hat der Kraftfahrzeuglenker neuerlich die technische Funktionsfähigkeit der GO-Box zu überprüfen und bei nicht mehr gegebener Funktionsfähigkeit der GO-Box (analog den Bestimmungen in Punkt 8.2.4.2) gegebenenfalls einen offenen Mautbetrag mittels Nachzahlung gemäß Punkt 7.1 zu begleichen. Ansonsten wird der Tatbestand der Mautprellerei gemäß Punkt 10 verwirklicht.

9 ÜBERWACHUNG DER EINHALTUNG DER MAUTPFLICHT

9.1 Mautaufsichtsorgane und deren Befugnisse

Die Einhaltung der Entrichtung der fahrleistungsabhängigen Maut wird (neben automatischen Kontrollen) durch Mautaufsichtsorgane kontrolliert. Die Mautaufsichtsorgane sind Organe der öffentlichen Aufsicht. Sie werden gemäß den Vorgaben in § 17 Abs 2 BStMG bestellt und vereidigt.

Zum Zweck der Kontrolle der ordnungsgemäßen Entrichtung der Maut sind die Mautaufsichtsorgane unter anderem befugt, Kraftfahrzeuglenker durch deutlich sichtbare oder hörbare Zeichen zum Anhalten aufzufordern, sie anzuhalten, die Identität des Lenkers und des Zulassungsbesitzers festzustellen, das Kraftfahrzeug, insbesondere die Zulassungsbescheinigung, die Nachweise für die Zuordnung zu einer Tarifgruppe (insbesondere Typenschein und Fahrzeugdeklaration), die GO-Box oder ein anderes Fahrzeuggerät, den Fahrtenschreiber, den Wegstreckenmesser, das Kontrollgerät gemäß der Verordnung (EWG) Nr. 3821/85 in der jeweils gültigen Fassung und – im Falle von Fahrten mit Probefahrt- oder Überstellungskennzeichen im Sinne des Punkts 2 – Nachweise über das Eigengewicht des Kraftfahrzeuges (insbesondere eine Kopie des Typenscheins) sowie die Nachweise gemäß Punkt 5.2.4 zu überprüfen, sowie die betretenen Kraftfahrzeuglenker mündlich zur Zahlung der Ersatzmaut aufzufordern.



Grafik 24

Weiters sind die Mautaufsichtsorgane zum Zwecke der Kontrolle der ordnungsgemäßen Entrichtung der Maut sowie der Durchführung von Verkehrserhebungen befugt, Kraftfahrzeuge

unter Zuhilfenahme von automatischen Verkehrsleiteinrichtungen auf die Mautkontrollplätze, derzeit A 1 Eberstalzell, A 1 Haag, A 1 Wolfsbach, A 1 Walserberg, A 2 Arnoldstein, A 2 Arnwiesen, A 2 Haimburg, A 2 Ilztal, A 6 Kittsee, A 4 Bruck/Leitha, A 4 Nickelsdorf, A 4 Gols, A 4 Zurndorf, A 5 Schrick, A 5 Drasenhofen, A 8 Kematen, A 8 Suben, A 9 Liesingau, A 9 Liezen, A 9 Schoberpaß, A 9 Straß, A 9 Trieben, A 9 Übelbach, A 9 Windischgarsten, A 10 Hoher Göll, A 10 Kellerberg, A 11 Rosegg, A 11 Karawankentunnel, A 12 Kontrollbucht Roppener Tunnel Ostportal, A 12 Kontrollbucht Zirl Ost, A 12 Anschlussstelle Wörgl-Ost, A 14 Hörbranz, A 14 Nüziders, S 4 Pöttsching, S 3 Göllersdorf, S 16 Kettenanlegeplatz Bings, S 31 Hirm Nord, S 31 Hirm Süd und S 37 Maria Saal auszuleiten.

Eine Kontrolle der ordnungsgemäßen Entrichtung der Maut sowie eine Durchführung von Verkehrserhebungen kann von den Mautaufsichtsorganen überdies auch im Bereich von Grenzübergängen und Anschlussstellen vorgenommen werden.

Wenn keine Ersatzmaut geleistet wird und wenn die Strafverfolgung oder die Strafvollstreckung offenbar unmöglich oder wesentlich erschwert erscheint, sind Mautaufsichtsorgane gemäß § 27 BStMG befugt, eine vorläufige Sicherheitsleistung einzuheben oder, so lange die festgesetzte vorläufige Sicherheitsleistung nicht geleistet wird, gemäß § 28 BStMG die Unterbrechung der Fahrt anzuordnen und ihre Fortsetzung durch geeignete Vorkehrungen (Abnahme der Fahrzeugschlüssel und der Fahrzeugpapiere, Anbringung technischer Sperren am Kraftfahrzeug, Abstellung an geeignetem Ort u. dgl.) zu verhindern.

Vorläufige Sicherheitsleistungen können in bar (Euro) oder mit einem zugelassenen Zahlungsmittel (Anhang 2) beglichen werden.

9.2 Ausweise der Mautaufsichtsorgane

Der Ausweis der Mautaufsichtsorgane, der ihre amtliche Eigenschaft bestätigt und im Dienst mitzuführen bzw. den Betroffenen auf Verlangen vorzuweisen ist, ist beidseitig bedruckt, hat Scheckkartengröße und enthält insbesondere nachfolgende Informationen: Lichtbild, Name und Dienstnummer des Mautaufsichtsorgans (siehe Grafik 25).



Grafik 25

9.3 Kontrollfahrzeuge der Mautaufsichtsorgane

Die Kontrollfahrzeuge der Mautaufsichtsorgane sind Kraftfahrzeuge des öffentlichen Sicherheitsdienstes gemäß § 20 Abs 1 Z 4 lit a 1967 KFG. Es handelt sich dabei um silbergraue Einsatzfahrzeuge, die mit Blaulicht und Folgetonhorn ausgestattet sind. Weiters sind die Kontrollfahrzeuge mit folgenden Aufschriften versehen: „ASFINAG“, „Mautaufsicht“ und „Service- und Kontrolldienst der ASFINAG“ (siehe Grafik 26).



Grafik 26

10 MAUTPRELLEREI

10.1 Strafbarkeit des Mautprellens

Die Benützung des mautpflichtigen Straßennetzes mit mautpflichtigen Kraftfahrzeugen im Sinne dieser Mautordnung Teil B, ohne die fahrleistungsabhängige Maut ordnungsgemäß zu entrichten, ist verboten. Kraftfahrzeuglenker, die gegen dieses Verbot verstoßen, begehen gemäß § 20 Abs 2 BStMG eine Verwaltungsübertretung, die von der Bezirksverwaltungsbehörde mit einer Geldstrafe von 300,00 EUR bis 3.000,00 EUR bestraft wird.

Wird der Lenker eines mautpflichtigen Kraftfahrzeugs, das nicht mit einer GO-Box oder einem anderen zugelassenen Fahrzeuggerät ausgerüstet ist, auf dem mautpflichtigen Straßennetz betreten, so ist die mautpflichtige Straße umgehend über die nächstmögliche Abfahrt zu verlassen.

Für den Fall, dass der Zulassungsbesitzer den Nachweis der erklärten CO₂-Emissionsklasse und/oder der erklärten EURO-Emissionsklasse und/oder der erklärten Eigenschaft des Kraftfahrzeuges als Omnibus nicht fristgerecht gemäß den Vorgaben der Mautordnung übermittelt, erlischt die vorläufige Zuordnung zur erklärten Tarifgruppe gemäß § 9 Abs 11 BStMG rückwirkend (*ex tunc*). In diesem Fall ist das Kraftfahrzeug rückwirkend jener Tarifgruppe zuzuordnen, für die der höchste Tarif festgesetzt ist. Gemäß § 20 Abs 3 BStMG begehen Zulassungsbesitzer, die den Nachweis über die Zuordnung des Kraftfahrzeuges zur erklärten CO₂-Emissionsklasse und/oder EURO-Emissionsklasse und/oder über die Zuordnung des Fahrzeugs zu einer für Omnibusse gebildeten Tarifgruppe nicht fristgerecht nachholen und bei Benützung des mautpflichtigen Straßennetzes mit dem Kraftfahrzeug innerhalb der Nachweisfrist die nicht ordnungsgemäße Entrichtung fahrleistungsabhängiger Maut für die Benützung von Mautstrecken verursachen, eine Verwaltungsübertretung. Diese Verwaltungsübertretung wird von der Bezirksverwaltungsbehörde mit einer Geldstrafe von 300,00 EUR bis 3.000,00 EUR bestraft.

10.2 Unterbleiben der Bestrafung

Eine Bestrafung unterbleibt, wenn eine Ersatzmaut – wie nachfolgend beschrieben – bezahlt wird. Eine gemäß § 19 BStMG ordnungsgemäß gezahlte Ersatzmaut kann nicht rückgefordert werden (§ 20 Abs 6 BStMG).

10.3 Ersatzmaut

10.3.1 Art der Begleichung

10.3.1.1 Betretung durch Mautaufsichtsorgane

Wird der Kraftfahrzeuglenker von Mautaufsichtsorganen betreten, ist bei Vorliegen der in Punkt 7.1 genannten Bedingungen die Maut nachzuzahlen. Bei Verweigerung der Nachzahlung bzw. bei nicht Vorliegen der in Punkt 7.1 genannten Bedingungen ist das Mautaufsichtsorgan befugt, den Kraftfahrzeuglenker mündlich zur Zahlung der Ersatzmaut aufzufordern. Die Ersatzmaut ist unverzüglich nach Aufforderung zu begleichen, entweder in bar (Euro) oder mit einem zugelassenen Zahlungsmittel (Anhang 2). Dem Kraftfahrzeuglenker wird hierüber eine Bestätigung unter Auflistung der jeweils betroffenen Mautabschnitte ausgestellt.

10.3.1.2 Aufforderungsverfahren im Nachhinein

Wird eine Übertretung durch Mautaufsichtsorgane dienstlich wahrgenommen oder wurde die nicht ordnungsgemäße Entrichtung der Maut durch automatische Überwachung festgestellt, ohne dass es zu einer Betretung des Kraftfahrzeuglenkers kommt, kann dem/einem der Zulassungsbesitzer eine schriftliche Aufforderung zur Zahlung der Ersatzmaut übermittelt werden. Im grenzüberschreitenden Verfahren erfolgt die Aufforderung zur Zahlung der Ersatzmaut in Form eines Informationsschreiben gemäß § 30b Abs 1 BStMG, welches als Muster im Anhang 7 der Mautordnung angeführt wird.

Die schriftliche Aufforderung enthält neben der Höhe der zu leistenden Ersatzmaut unter anderem eine Identifikationsnummer, welche als Verwendungszweck angeführt ist, und die Bankverbindung.

Die Ersatzmaut ist auf das in der Zahlungsaufforderung oder dem Informationsschreiben gemäß § 30b Abs 1 BStMG angegebene Konto unter Angabe der in der Aufforderung angegebenen Identifikationsnummer oder Rechnungsnummer zu überweisen. Der Verpflichtung zur Leistung der Ersatzmaut wird entsprochen, wenn diese binnen vier Wochen ab Ausfertigung der Aufforderung dem angegebenen Konto gutgeschrieben wird und der Überweisungsauftrag die automationsunterstützt lesbare, vollständige und richtige Identifikationsnummer, welche als Verwendungszweck angeführt ist, enthält.

Die Ersatzmaut kann nicht in Teilzahlungen bezahlt werden. Sollten Teilzahlungen einlangen, so werden diese unter Abzug einer Bearbeitungsgebühr von 15,00 EUR (inklusive 20 % Umsatzsteuer) rücküberwiesen. Dies gilt auch für verspätete Zahlungen nach Erstattung einer Anzeige an die zuständige Bezirksverwaltungsbehörde, Zahlungen ohne Angabe der korrekten Identifikationsnummer, welche als Verwendungszweck angeführt ist, sowie Zahlungen auf ein anderes als das auf der Ausfertigung der Aufforderung oder dem Informationsschreiben gemäß § 30b Abs 1 BStMG zur Zahlung der Ersatzmaut bekannt gegebenem Konto. Bei Überzahlungen bis einschließlich 5,00 EUR erfolgt keine Rücküberweisung (sonst zur Gänze).

10.3.2 Höhe der Ersatzmaut

Die Höhe der Ersatzmaut (inklusive 20 % Umsatzsteuer) für die nicht ordnungsgemäße Entrichtung der fahrleistungsabhängigen Maut beträgt:

GRUND DER ERSATZMAUT	HÖHE DER ERSATZMAUT
Nicht fristgerechte oder nicht ordnungsgemäße Nachweiserbringung der deklarierten CO₂-Emissionsklasse, EURO-Emissionsklasse oder der deklarierten Eigenschaft des Kraftfahrzeuges als Omnibus	EUR 240,00
Gänzliche Nichtentrichtung der Maut	EUR 240,00
<p>Nur teilweise Entrichtung der Maut</p> <p>1. Fall Verwendung einer falschen Kategorie (Achszahl)</p> <p>2. Fall Nichtübereinstimmung</p> <p>a) des am Kraftfahrzeug angebrachten Kraftfahrzeugkennzeichen mit dem auf der Fahrzeugdeklaration angeführten Kraftfahrzeugkennzeichen (tarifrelevante Kraftfahrzeugkennzeichenbindungsverletzung) oder</p> <p>b) der GO-Box-Identifikationsnummer der mitgeführten GO-Box mit der auf der Fahrzeugdeklaration angeführten GO-Box-Identifikationsnummer</p>	EUR 120,00

Bei Zusammentreffen mehrerer Tathandlungen, die jede für sich gesondert eine Teilentrichtung der Maut darstellen (d. h. Zusammentreffen der Teilentrichtung der Maut nach dem 1. Fall und Teilentrichtung der Maut nach dem 2. Fall), wird im tatrelevanten Zeitraum nur eine Aufforderung zur Zahlung der Ersatzmaut oder ein Informationsschreiben gemäß § 30b Abs 1 BStMG versendet.

10.3.3 Einleitung eines Verwaltungsstrafverfahrens

Wird bei Betretung und nach Aufforderung zur Zahlung einer Ersatzmaut oder nach schriftlicher Aufforderung eine Ersatzmaut nicht, nur teilweise oder nicht fristgerecht beglichen, wird ein Verwaltungsstrafverfahren eingeleitet.

11 DATENSCHUTZ UND DATENSICHERHEIT

Die ASFINAG ist gemäß § 16a BStMG berechtigt, die zur Mauteinhebung, zur Mautaufsicht und zur Verfolgung von Mautprellerei erforderlichen personenbezogenen Daten automationsunterstützt zu verarbeiten.

Zur Feststellung der ordnungsgemäßen Entrichtung der Maut und zur Verfolgung von Mautprellerei ist die ASFINAG gemäß § 19a BStMG berechtigt, technische Einrichtungen einzusetzen. Die Bilddaten und daraus gewonnene Kennzeichen- und Kontrolldaten dürfen für Zwecke der Einbringung der Maut, der Aufforderung zur Zahlung einer Ersatzmaut oder einem Informationsschreiben gemäß § 30b Abs 1 BStMG und der Verfolgung von Mautprellerei verarbeitet werden.

Nähere Erläuterungen zu den datenschutzrechtlichen Grundlagen sowie die Informationen über Betroffenenrechte sind im Internet auf <https://www.asfinag.at/privacy> erhältlich.

12 VERLETZUNG DER ANHALTEPFLICHT

Kraftfahrzeuglenker, die entgegen § 18 Abs 2 BStMG der Aufforderung eines Mautaufsichtsorgans zum Anhalten nicht Folge leisten, begehen gemäß § 21 BStMG eine Verwaltungsübertretung und werden mit Geldstrafe bis zu 3.000,00 EUR bestraft.

13 GERICHTSSTAND UND ANWENDBARES RECHT

Für alle zivilrechtlichen Streitigkeiten im Zusammenhang mit dieser Mautordnung bzw. der Benutzung des mautpflichtigen Straßennetzes ist für Klagen gegen die ASFINAG das für den dritten Wiener Gemeindebezirk jeweils sachlich zuständige Gericht ausschließlich zuständig. Es gilt ausschließlich österreichisches Recht unter Ausschluss der Kollisionsnormen des Internationalen Privatrechts.

14 ZUSTÄNDIGKEIT UND KUNDENSERVICE (ASFINAG Service Center)

Die ASFINAG Maut Service GmbH wurde von der ASFINAG mit dem Betrieb des Mautsystems und der Einhebung der Maut im Namen und auf Rechnung der ASFINAG betraut und steht in allen Abwicklungsfragen in Zusammenhang mit der fahrleistungsabhängigen Maut als Ansprechpartner zur Verfügung.

ASFINAG Maut Service GmbH
Alpenstraße 99
5020 Salzburg
Österreich

Telefonnummer: 0800 400 12 400 (aus Österreich und Deutschland kostenlos)
Telefonnummer: +43 1 955 1266
Faxnummer: +43 1 955 1277
E-Mail-Adresse/Website: info@go-maut.at
<https://www.asfinag.at>
<https://www.go-maut.at>

TEIL C: INTEROPERABILITÄT

Zum Zwecke der Mautentrichtung in Österreich haben Kunden die Möglichkeit, auch andere Fahrzeuggeräte im Sinne von § 7 BStMG zu verwenden, sofern diese Fahrzeuggeräte zugelassen wurden.

Für die Verwendung der unten angeführten zugelassenen Fahrzeuggeräte gelten grundsätzlich die Bestimmungen des Teils B der Mautordnung, sofern nicht im Folgenden Besonderheiten und/oder Abweichendes geregelt werden.

Wenn Kraftfahrzeuge mit reinem Elektroantrieb oder mit Wasserstoff-Brennstoffzellenantrieb gemäß Teil C zur Verwendung kommen, gelten die Vorgaben betreffend der CO₂-Emissionsklassen und der EURO-Emissionsklassen (insbesondere deren Nachweis) sinngemäß auch für diese Kraftfahrzeuge.

Die Kosten der verkehrsbedingten CO₂-Emissionen werden seit 1.1.2024 bei der Festsetzung der fahrleistungsabhängigen Maut im Wege ihrer Anlastung als externe Kosten berücksichtigt. Um Kunden bei der Ermittlung der CO₂-Emissionsklasse des Fahrzeuges zu unterstützen, stellt die ASFINAG einen CO₂-Emissionsklassen Rechner (abrufbar auf: <https://go-maut.at/co2-rechner>) zur Verfügung. Auf Basis der eingegebenen Werte wird die CO₂-Emissionsklasse ermittelt und als Ergebnis mit rein informativem Charakter angezeigt.

Für Omnibusse (§ 2 Z 7 KFG) wurde mit 1.1.2025 eine eigene Tarifgruppe gebildet, die eine Ermäßigung bei den Tarifgruppen zur Anlastung der verkehrsbedingten CO₂-Emissionen in Höhe von 25% vorsieht.

1 ZULASSUNG VON FAHRZEUGGERÄTEN DES SCHWEIZER LSVA-MAUTSYSTEMS

1.1 Allgemeines

Das Bundesamt für Zoll und Grenzsicherheit in Bern, Schweizerische Eidgenossenschaft, einerseits (nachfolgend auch „BAZG“) und die ASFINAG, vertreten durch die ASFINAG Maut Service GmbH, andererseits (nachfolgend auch „ASFINAG“) stellen Kunden einen Dienst zur Verfügung (nachfolgend kurz „Dienst“), der die Kunden beider Mautsysteme in die Lage versetzt, unter Verwendung des Schweizer Fahrzeuggeräts die Maut sowohl in der Schweiz / in Liechtenstein als auch in Österreich zu entrichten. Durch die Zurverfügungstellung dieses Dienstes bleibt die Mauthoheit beider Staaten unberührt.

Die Abrechnung der zu entrichtenden Mautentgelte verbleibt beim jeweiligen Mauterheber (Zwei-Vertrags-Interoperabilität).

Folgendes Schweizer Fahrzeuggerät ist zur Mautentrichtung in Österreich im Sinne von § 7 BStMG zugelassen:

- emotach

Das Fahrzeuggerät kann nur zur Entrichtung der Maut im Post-Pay-Verfahren verwendet werden (betreffend der dafür zugelassenen Zahlungsarten und -mittel; siehe Anhang 2 der Mautordnung). Eine Mautentrichtung im Pre-Pay-Verfahren ist nicht möglich.

Die gleichzeitige Verwendung mehrerer in Österreich zugelassener Fahrzeuggeräte zur elektronischen Entrichtung der Maut im selben Kraftfahrzeug kann zu Mehrfachabbuchungen der Maut führen und ist daher unzulässig. Sollte es dennoch zu einer Mehrfachabbuchung kommen, wird der zu viel bezahlte Mautbetrag auf Antrag erstattet. Für diese Erstattung wird ein pauschalierter Aufwandsatz von 50,00 EUR zuzüglich 20 % USt. je Fahrzeuggerät, für das eine

Erstattung beantragt wird, verrechnet. Der zu viel bezahlte Mautbetrag wird erst erstattet, nachdem der Aufwandsersatz bei der ASFINAG Maut Service GmbH eingegangen ist.

1.2 Bestimmungen zum Fahrzeuggerät

Das Fahrzeuggerät kann nur beim BAZG gemäß den für das Schweizer LSVA-Mautsystem geltenden Bedingungen bezogen bzw. zurückgegeben werden. Es ist nach den Vorgaben für das LSVA-Mautsystem einzubauen und funktionsfähig zu halten (siehe im Internet auf <https://www.bazg.admin.ch>). Einziger Ansprechpartner für das Fahrzeuggerät ist das BAZG. Die ASFINAG kann weder Wartungen oder Reparaturen noch einen Austausch des Fahrzeuggerätes vornehmen.

1.3 Anmeldung

Schweizer Fahrzeuggeräte (*emotach*) können nicht mehr zur Mautabwicklung in Österreich angemeldet werden. Eine Änderung der Stammnummer ist ebenfalls nicht mehr möglich.

Grund hierfür ist die stufenweise Deaktivierung des bestehenden Schweizer Mautsystems LSVA II ab 1. Jänner 2025 und der Start des neuen LSVA III-Systems. Die neuen Fahrzeuggeräte des LSVA III-Systems sind in Österreich nicht mehr zugelassen.

Bestehende Schweizer Fahrzeuggeräte (*emotach*), die bereits für die Mautabwicklung in Österreich aktiviert sind, können bis längstens 31. Dezember 2025 verwendet werden.

Die ordnungsgemäße Verwendung des Fahrzeuggeräts in Österreich liegt allein im Verantwortungsbereich des Kunden.

Änderungen von Kundendaten sind mit den Formularen durchzuführen, die im Internet auf <https://www.go-maut.at/downloads> sowie über das ASFINAG Service Center erhältlich sind.

Die ASFINAG wird in jenen Fällen von ihrem Ablehnungsrecht Gebrauch machen, in denen die ordnungsgemäße Bemaftung in Österreich unter Verwendung des Schweizer Fahrzeuggerätes nicht sichergestellt werden kann (insbesondere bei Kraftfahrzeugen mit Wechselkennzeichen).

1.4 Deklaration tarifrelevanter Merkmale und Datenänderung

Da die tarifrelevanten Merkmale (CO₂-Emissionsklasse, EURO-Emissionsklasse, Eigenschaft des Kraftfahrzeuges als Omnibus) nicht auf dem Fahrzeuggerät gespeichert werden und das Fahrzeuggerät aufgrund des fixen Einbaus auch nicht an einer GO-Vertriebsstelle vorgelegt werden kann, ist ausschließlich eine Vorabübermittlung der Nachweisdokumente möglich. Dazu ist die Angabe einer gültigen E-Mail-Adresse bzw. sonstigen Kontaktadresse zwingend notwendig.

Nach Abschluss der Dokumentenprüfung (siehe Punkt 5.2.4 des Teils B der Mautordnung) wird die nachgewiesene CO₂-Emissionsklasse und/oder EURO-Emissionsklasse und/oder Eigenschaft des Kraftfahrzeuges als Omnibus an dem dem Abschluss der Dokumentenprüfung folgenden Kalendertag auf allen Mautportalen hinterlegt und damit tarifrelevant. Der Anspruch auf Verrechnung des der nachgewiesenen CO₂-Emissionsklasse und/oder EURO-Emissionsklasse und/oder Eigenschaft des Kraftfahrzeuges als Omnibus zugeordneten Tarifs besteht ab dem Zeitpunkt der ordnungsgemäßen Hinterlegung auf dem jeweiligen Mautportal.

Nach Abschluss der Dokumentenprüfung wird dem Kunden die gültige Fahrzeugdeklaration per E-Mail zugesandt oder alternativ postalisch übermittelt. Darüber hinaus kann die Fahrzeugdeklaration jederzeit kostenlos an einer GO-Vertriebsstelle, SelfCare-Portal oder über den Link <https://www.go-maut.at/fahrzeugdeklaration/> bezogen werden.

Bei einer Datenänderung sind die für den Nachweis der CO₂-Emissionsklasse und/oder EURO-Emissionsklasse und/oder Kraftfahrzeugart (siehe Teil B, Punkt 5.6.1) geeigneten Nachweisdokumente gemäß Punkt 5.2.4 des Teils B der Mautordnung der ASFINAG zur Prüfung mit zu übermitteln. Bereits bestehende Kunden haben der ASFINAG die relevanten Nachweisdokumente gemäß Punkt 5.2 des Teils B der Mautordnung zu übermitteln.

1.5 Datenaustausch

Der Kunde ermächtigt das BAZG und die ASFINAG zur Speicherung und zum Austausch der für die Nutzung des Fahrzeuggeräts notwendigen Daten des Kunden und des mautpflichtigen Kraftfahrzeuges.

Folgende Daten werden zwischen der ASFINAG und dem BAZG zum Zwecke der ordnungsgemäßen Mautentrichtung in Österreich ausgetauscht:

- Geschäftspartner-Nummer
- LSVA-Stammnummer
- Kfz-Kennzeichen und Zulassungsstaat
- Personal Account-Number (PAN)
- Fahrzeuggerätenummer (OBU-ID)

1.6 Pflichten der Kraftfahrzeuglenker

1.6.1 Ordnungsgemäße Anbringung und Bedienung des Fahrzeuggerätes sowie Einstellung der Kategorie am Fahrzeuggerät

Die ordnungsgemäße Anbringung und Bedienung des Fahrzeuggerätes sowie die Einstellung der Kategorie richtet sich nach den jeweils geltenden Bedienungsvorschriften. Das Fahrzeuggerät ist daher nach diesen Vorgaben einzubauen und funktionsfähig zu halten.

Der Kraftfahrzeuglenker hat jeweils vor Antritt der Fahrt am Fahrzeuggerät zu deklarieren, ob ein Anhänger mitgeführt wird. Die Deklaration eines Anhängers bedeutet automatisch die Bemautung gemäß den Tarifen der Kategorie 4.

1.6.2 Überprüfung der Funktionstüchtigkeit des Fahrzeuggerätes

Nach ordnungsgemäßer Anmeldung hat der Kraftfahrzeuglenker vor jedem Fahrtantritt zu prüfen, ob das Fahrzeuggerät funktionsfähig und eine Mautentrichtung in Österreich möglich ist.

Für den Fall, dass mit dem Fahrzeuggerät eine Mautentrichtung in Österreich nicht erfolgen kann, ist der Kunde verpflichtet, eine österreichische GO-Box entsprechend der Mautordnung Teil B oder ein anderes in Österreich von der ASFINAG zugelassenes Fahrzeuggerät zu verwenden. Die österreichische GO-Box kann an jeder GO-Vertriebsstelle bezogen werden. Es wird ausdrücklich darauf hingewiesen, dass der Kraftfahrzeuglenker insbesondere darauf zu achten hat, dass er beim

Umstieg auf die österreichische GO-Box auch seinen Nachentrichtungsverpflichtungen gemäß Punkt 7 des Teils B der Mautordnung nachkommt. Dies ist deshalb von Bedeutung, weil bei Missachtung dieser Verpflichtungen (Umstieg, Nachentrichtung) nämlich der Tatbestand der Mautprellerei gemäß Punkt 10 des Teils B der Mautordnung verwirklicht werden kann.

1.7 Signalisierungen des Fahrzeuggerätes

Beim Durchfahren einer Mautabbuchungsstelle wird eine Mautentrichtung durch einen „kurzen“ Ton des Fahrzeuggerätes signalisiert.

Eine nicht ordnungsgemäße Mautentrichtung wird durch einen „langen“ Ton (z. B. Fahrzeuggerät gesperrt, oder fehlerhafte Transaktion) oder durch das Unterbleiben des akustischen Signals (keine Transaktion, beispielsweise aufgrund eines technischen Fehlers) signalisiert. In diesen Fällen hat der Kraftfahrzeuglenker die Maut gemäß Punkt 7 des Teils B der Mautordnung nachzuentrichten.

Das Fahrzeuggerät muss allerdings nicht bei einer GO-Vertriebsstelle vorgelegt werden, sondern es ist die für Österreich gültige Fahrzeuggerätenummer oder das Kraftfahrzeugkennzeichen und der Zulassungsstaat bekannt zu geben. Andernfalls besteht die Möglichkeit der Verwirklichung des Tatbestandes der Mautprellerei (siehe Punkt 10 des Teils B der Mautordnung).

1.8 Abmeldung

Die Abmeldung vom Mautsystem kann jederzeit, jedoch ausschließlich schriftlich erfolgen. Die Abmeldung ist an folgende Adresse zu senden:

ASFINAG Maut Service GmbH
ASFINAG Service Center
Schnirchgasse 17
1030 Wien
Österreich

Die ASFINAG wird das Fahrzeuggerät sperren. Danach ist eine Mautentrichtung mit dem Fahrzeuggerät in Österreich nicht mehr möglich. Die Sperre des Fahrzeuggerätes wird beim Durchfahren einer Mautabbuchungsstelle in Österreich mit einem „langen“ Ton signalisiert. Innerhalb von zehn Tagen nach erfolgter Sperre wird dem Zulassungsbesitzer vom BAZG auf dem Postweg eine Chipkarte zugesandt. Der Zulassungsbesitzer ist verpflichtet, die Chipkarte sofort einzusetzen und damit die Freischaltung rückgängig zu machen, womit bei Durchfahren einer Mautabbuchungsstelle in Österreich der „lange“ Ton nicht mehr ertönt.

2 ZWEI-VERTRAGS-INTEROPERABILITÄT MIT DEUTSCHLAND („TOLL2GO“)

2.1 Allgemeines

Die Toll Collect GmbH (nachfolgend auch „Toll Collect“) einerseits und die ASFINAG, vertreten durch die ASFINAG Maut Service GmbH, andererseits (nachfolgend auch „ASFINAG“) stellen einen Dienst zur Verfügung, der die Kunden beider Mautsysteme in die Lage versetzt, unter Verwendung des deutschen Fahrzeuggerätes (nachfolgend „TC-OBU“), Maut sowohl in der Bundesrepublik Deutschland als auch in der Republik Österreich zu entrichten (nachfolgend kurz „Dienst TOLL2GO“). Durch die Zurverfügungstellung des Dienstes TOLL2GO bleibt die Mauthoheit der Bundesrepublik Deutschland sowie der Republik Österreich unberührt.

Die Abrechnung der zu entrichtenden Mautentgelte verbleibt, soweit es die deutsche Maut betrifft, bei Toll Collect bzw., soweit es die österreichische Maut betrifft, bei der ASFINAG (Zwei-Vertrags-Interoperabilität).

2.2 Voraussetzung für die Nutzung des Dienstes in Österreich

Der Antragsteller muss über eine aktive Benutzerregistrierung bei Toll Collect mit funktionsfähiger TC-OBU verfügen. Dies bedeutet, dass die TC-OBU vor bzw. spätestens bei Antragstellung bereits von einem der bestehenden Toll-Collect-Servicepartner zur Verfügung gestellt und durch diesen ordnungsgemäß im Kraftfahrzeug nach den hierfür geltenden Vorschriften von Toll Collect eingebaut wurde.

Die TC-OBU kann in Österreich ausschließlich zur Mautentrichtung mit den im Anhang 2 ausgewiesenen Zahlungsmitteln im Post-Pay-Verfahren verwendet werden. Eine Mautentrichtung unter Verwendung der TC-OBU im Pre-Pay-Verfahren ist nicht möglich.

Es hat eine gesonderte ordnungsgemäße Registrierung durch die ASFINAG zu erfolgen (siehe hierzu Punkt 2.3).

Insbesondere in folgenden Fällen kann die TC-OBU zum Zwecke der Mautentrichtung in Österreich nicht genutzt werden:

- Kraftfahrzeuge mit Kraftfahrzeugkennzeichen in kyrillischer Schrift oder sonstigen Sonderzeichen,
- Kraftfahrzeuge mit einem aktiven Schweizer Fahrzeuggerät, die für Zwecke der Mautentrichtung in Österreich eingesetzt werden,
- Kraftfahrzeuge mit Wechselkennzeichen,
- Kraftfahrzeuge, denen ein Kraftfahrzeugkennzeichen in Österreich vor dem 02.01.1990 zugewiesen wurde (Kraftfahrzeugkennzeichen mit weißer Schrift auf schwarzem Grund),
- Kraftfahrzeuge mit metallisierter Windschutzscheibe,
- in sonstigen Fällen, in denen eine ordnungsgemäße Bemautung nicht sichergestellt werden kann.

In diesen Fällen wird die ASFINAG von ihrem Ablehnungsrecht Gebrauch machen.

Die gleichzeitige Verwendung mehrerer in Österreich zugelassener Fahrzeuggeräte zur elektronischen Entrichtung der Maut im selben Kraftfahrzeug kann zu Mehrfachabbuchungen der Maut führen und ist daher unzulässig. Sollte es dennoch zu einer Mehrfachabbuchung kommen, wird der zu viel bezahlte Mautbetrag auf Antrag erstattet. Für diese Erstattung wird ein pauschalierter Aufwandsatz von 50,00 EUR zuzüglich 20 % USt. je Fahrzeuggerät, für das eine Erstattung beantragt wird, verrechnet. Der zu viel bezahlte Mautbetrag wird erst erstattet, nachdem der Aufwandsatz bei der ASFINAG Maut Service GmbH eingegangen ist.

2.3 Anmeldung

2.3.1 Erstanmeldung

Kunden, die ihr Kraftfahrzeug noch nicht zum Mautsystem Österreich angemeldet haben, haben die Möglichkeit, alternativ zur österreichischen GO-Box einen Erstvertrag unter Verwendung der TC-OBU mit der ASFINAG zu schließen. Die Ausrüstung mit einer österreichischen GO-Box ist in diesem Fall nicht erforderlich. Hierfür fällt ein nicht refundierbares Bearbeitungsentgelt für den Systemzugang

(Anmeldung zum Mautsystem) in der Höhe von 5,00 EUR (inklusive 20 % Umsatzsteuer) pro aktivierter bzw. freigeschalteter TC-OBU an.

Dies setzt voraus, dass alle im Nachfolgenden festgelegten Bedingungen erfüllt sind:

2.3.1.1 Anmeldeverfahren

Vor der ersten Verwendung der bereits ordnungsgemäß eingebauten TC-OBU zur Mautentrichtung in Österreich muss das mautpflichtige Kraftfahrzeug zum GO-Mautsystem für Österreich angemeldet werden.

Die Anmeldung ist auf elektronischem Weg über das SelfCare-Portal wie folgt vorzunehmen:

Eine Anmeldung hat vollelektronisch über die Internetseite <https://www.go-maut.at/selfcare-portal> zu erfolgen. Im Rahmen des Anmeldevorgangs sind nachfolgende Daten bekannt zu geben, die von der ASFINAG gespeichert und zum Zwecke der Mautentrichtung verwendet werden:

- Toll-Collect-Benutzernummer
- Zulassungsstaat
- Kfz-Kennzeichen
- Grundkategorie
- CO₂-Emissionsklasse
- EURO-Emissionsklasse
- Anrede
- Name
- Straße
- Hausnummer
- Postleitzahl
- Ort
- Land des Wohnorts
- E-Mail-Adresse
- Sprache
- Telefonnummer
- Faxnummer
- Kartenorganisation
- Kartenummer (und eine eventuell dazugehörige Kartenprüfnummer [KPN])
- Gültigkeitsdatum

Die Nutzung der TC-OBU setzt voraus, dass der Kunde den Bedingungen von Toll Collect zur „OBU-Einbuchung in Österreich“ zugestimmt hat. Die Zustimmung kann im SelfCare-Portal erteilt werden. Bei Nichterteilung der Zustimmung ist eine Nutzung der TC-OBU nicht möglich. In diesem Fall muss eine österreichische GO-Box zur Mautentrichtung verwendet werden.

Nach Beendigung der Dateneingabe werden von der ASFINAG nachfolgende Daten an Toll Collect zum Zwecke der Weiterführung des Anmeldevorgangs übermittelt:

- Personal Account-Number (PAN)
- Kfz-Kennzeichen und Zulassungsstaat
- Grundkategorie
- CO₂-Emissionsklasse
- EURO-Emissionsklasse

- Fahrzeuggerätenummer (OBU-ID)
- Toll-Collect-Benutzernummer

Die Toll Collect GmbH prüft auf Grundlage der von der ASFINAG übermittelten Daten, ob die Voraussetzungen für die Nutzung der TC-OBU zur Mautentrichtung in Österreich vorliegen.

Bei positivem Prüfausgang erfolgt die Aktivierung und Freischaltung durch Toll Collect. Die Aktivierung und Freischaltung stellt einen automatisierten Prozess dar, in dessen Rahmen relevante Vertragsdaten auf der TC-OBU hinterlegt werden.

Nach erfolgter Aktivierung durch Toll Collect werden der ASFINAG die Kraftfahrzeugkennzeichen jener Kraftfahrzeuge übermittelt, die von Toll Collect für den Dienst TOLL2GO freigeschaltet wurden. Der Kunde wird von der ASFINAG per E-Mail sowie im SelfCare-Portal über die Berechtigung in Kenntnis gesetzt, dass er nunmehr die TC-OBU zur Mautentrichtung in Österreich verwenden darf.

Die Aktivierung und Freischaltung wird überdies am Display der TC-OBU angezeigt (siehe hierzu das Dokument „Fahrzeuggerät Bedienungsanleitung“ von Toll Collect).

Im Falle eines negativen Prüfergebnisses durch Toll Collect wird der Kunde per E-Mail und im SelfCare-Portal durch die ASFINAG informiert, dass eine Nutzung der TC-OBU zum Zwecke der Entrichtung der Mautentgelte in Österreich (derzeit) nicht möglich ist.

2.3.2 Umstieg von einer österreichischen GO-Box auf die TC-OBU

Kunden, die ihr Kraftfahrzeug bereits zum Mautsystem Österreich angemeldet haben, haben ebenso die Möglichkeit, anstelle der Verwendung der österreichischen GO-Box eine ordnungsgemäße Mautentrichtung mit der TC-OBU vorzunehmen.

In diesem Fall ist nach Aktivierung und Freischaltung der TC-OBU der Kunde zur Rückgabe der österreichischen GO-Box verpflichtet (siehe Punkt 2.3.2.2). Ein Bearbeitungsentgelt ist hierbei für die Aktivierung bzw. Freischaltung der TC-OBU nicht zu entrichten.

Dies setzt voraus, dass alle im Nachfolgenden festgelegten Bedingungen erfüllt sind:

2.3.2.1 Anmeldeverfahren

Vor der ersten Verwendung der bereits ordnungsgemäß eingebauten TC-OBU zur Mautentrichtung in Österreich muss das mautpflichtige Kraftfahrzeug zum Mautsystem Österreich angemeldet werden.

Eine Anmeldung hat vollelektronisch über die Internetseite <https://www.go-maut.at/selfcare-portal> (SelfCare-Portal) zu erfolgen. Im SelfCare-Portal werden jene Kfz-Kennzeichen aufgelistet, für die eine Verwendung der TC-OBU grundsätzlich möglich ist. Der Kunde hat nach Eingabe seiner Zugangsdaten für das SelfCare-Portal jene im SelfCare-Portal hinterlegten Kfz-Kennzeichen auszuwählen, für die die Mautentrichtung unter Verwendung der TC-OBU erfolgen soll.

Die Nutzung der TC-OBU setzt voraus, dass der Kunde den Bedingungen von Toll Collect zur „OBU-Einbuchung in Österreich“ zugestimmt hat. Die Zustimmung kann im SelfCare-Portal erteilt werden. Bei Nichterteilung der Zustimmung ist eine Nutzung der TC-OBU nicht möglich. In diesem Fall hat der Kunde eine österreichische GO-Box zur Mautentrichtung zu verwenden.

Dem Kunden werden die im System hinterlegten Daten (Kfz-Kennzeichen, Zulassungsstaat, Grundkategorie und tarifrelevante Merkmale (CO₂-Emissionsklasse, EURO-Emissionsklasse) für das vom Kunden ausgewählte Kfz-Kennzeichen angezeigt. Nach Eingabe der Daten können diese mit Ausnahme der Grundkategorie vom Kunden nicht mehr selbständig geändert werden. In Bezug auf die tarifrelevanten Merkmale wird auf Punkt 2.3.3 verwiesen.

Im Zuge des Anmeldevorgangs kann auch eine Änderung des Post-Pay-Zahlungsmittels oder der Vertragsart (nur von Pre-Pay auf Post-Pay) vorgenommen werden (siehe Punkt 2.6).

Die Toll Collect GmbH prüft auf Grundlage der von der ASFINAG übermittelten Daten, ob die Voraussetzungen für die Nutzung der TC-OBU zur Mautentrichtung in Österreich vorliegen.

Im Hinblick auf das weitere Prüf-, Anmelde- und Aktivierungsverfahren gilt Punkt 2.3.1.1) entsprechend.

2.3.2.2 Rückgabeverpflichtung

Nach Aktivierung und Freischaltung durch Toll Collect ist der Kunde zur Rückgabe der österreichischen GO-Box an einer beliebigen GO-Vertriebsstelle verpflichtet. Diese Retournierungsverpflichtung wird dem Kunden durch zwei Signaltöne der TC-OBU und vier Signaltöne der österreichischen GO-Box zur Kenntnis gebracht (siehe auch Punkt 2.12.3). Sollte der Kunde dieser Rückgabeverpflichtung nicht entsprechen, so behält sich die ASFINAG das Recht vor, auch das deutsche Fahrzeuggerät für die Mautentrichtung in Österreich zu sperren. Eine Entsperrung des deutschen Fahrzeuggerätes ist danach nur mehr durch die Rückgabe der GO-Box oder durch Bezahlung eines nicht rückforderbaren Kostenersatzes in Höhe von 60,00 EUR an einer GO-Vertriebsstelle möglich.

2.3.3 Deklaration tarifrelevanter Merkmale (CO₂-Emissionsklasse, EURO-Emissionsklasse)

2.3.3.1 Allgemeines

Wird die TC-OBU zur Mautentrichtung in Österreich verwendet, werden im Zuge der Aktivierung und Freischaltung sämtliche relevante Vertragsdaten dem auf der TC-OBU hinterlegten Kennzeichen zugeordnet.

In Bezug auf die tarifrelevanten Merkmale (CO₂-Emissionsklasse, EURO-Emissionsklasse) ist insbesondere Folgendes zu beachten:

a) Tarifrelevante Merkmale wurden noch nicht nachgewiesen (z. B. Erstanmeldung)

Es ist zu unterscheiden, ob es sich um eine nachweispflichtige CO₂-Emissionsklasse (CO₂-Emissionsklasse 2 oder besser) und/oder EURO-Emissionsklasse (EURO IV oder besser) oder um eine nicht nachweispflichtige CO₂-Emissionsklasse (CO₂-Emissionsklasse 1) und/oder EURO-Emissionsklasse (EURO 0 bis III) handelt, die dem der TC-OBU hinterlegten Kennzeichen zugeordnet sind:

Im Falle nachweispflichtiger tarifrelevanter Merkmale ist vor der Anmeldung der Nachweis der CO₂-Emissionsklasse und/oder EURO-Emissionsklasse gemäß Punkt 5.2 des Teils B der Mautordnung zu erbringen, andernfalls eine nicht nachweispflichtige CO₂-Emissionsklasse

und EURO-Emissionsklasse im Zuge des Anmeldevorgangs zugeordnet wird. Eine Vorabdeklaration an einer GO-Vertriebsstelle ist nicht möglich.

Bei nachweispflichtigen tarifrelevanten Merkmalen kann daher erst nach Abschluss der Nachweisprüfung durch die ASFINAG Toll Collect beauftragt werden, die TC-OBU für die Mautentrichtung in Österreich zu aktivieren und freizuschalten.

Erst die Freischaltung und Aktivierung der TC-OBU begründen den Anspruch auf Verrechnung des der jeweiligen Tarifgruppe zugeordneten Mauttarifs.

- b) Tarifrelevante Merkmale (CO₂-Emissionsklasse, EURO-Emissionsklasse) wurden bereits nachgewiesen (z. B. Umstieg von der österreichischen GO-Box auf die TC-OBU)

Im Zuge der Aktivierung und Freischaltung werden vorhandene und vom Kunden bekannt gegebene Vertragsdaten dem auf der TC-OBU hinterlegten Kennzeichen zugeordnet, so auch die für Österreich zuletzt nachgewiesenen und zugeordneten tarifrelevanten Merkmale.

Soll eine andere CO₂-Emissionsklasse und/oder EURO-Emissionsklasse hinterlegt werden, siehe im Folgenden Punkt c).

Erst die Freischaltung und Aktivierung der TC-OBU durch Toll Collect begründen den Anspruch auf Verrechnung des der jeweiligen Tarifgruppe zugeordneten Mauttarifs.

- c) Änderung der tarifrelevanten Merkmale (CO₂-Emissionsklasse, EURO-Emissionsklasse)

Eine erneute Nachweisführung für tarifrelevanter Merkmale im Sinne von Punkt 5.2 der Mautordnung Teil B ist nur dann erforderlich, wenn die bereits dem auf der TC-OBU hinterlegten Kennzeichen zugeordneten tarifrelevanten Merkmale geändert werden soll.

Die Prüfung der Nachweisdokumente erfolgt durch die ASFINAG.

Solange der ASFINAG keine entsprechenden Nachweisdokumente vorgelegt werden, erfolgt die Mautentrichtung auf Grundlage der bereits zugeordneten tarifrelevanten Merkmale.

Nach Abschluss der Nachweisprüfung wird die ASFINAG eine neuerliche Aktivierung der TC-OBU durch Toll Collect veranlassen.

Erst der positive Abschluss der Nachweisprüfung sowie die neuerliche durch die Änderung bedingte Aktivierung der TC-OBU durch Toll Collect begründen den Anspruch auf Verrechnung des der jeweiligen Tarifgruppe zugeordneten Mauttarifs.

2.3.4 Fahrzeugdeklaration

Grundsätzlich erhält jeder Kunde nach erfolgter Anmeldung (d. h. Aktivierung und Freischaltung der TC-OBU durch Toll Collect) eine Fahrzeugdeklaration im Sinne von Punkt 5.2.1 des Teils B der Mautordnung.

Anstelle der GO-Box-Identifikationsnummer wird auf der Fahrzeugdeklaration die für Österreich gültige Fahrzeuggerätenummer ausgewiesen.

Sobald eine Änderung der gespeicherten Kraftfahrzeugdaten im Sinne von Punkt 2.6 vorgenommen wird, verliert die ursprüngliche Fahrzeugdeklaration mit Ausgabe der neuen Fahrzeugdeklaration ihre Gültigkeit.

Jede Fahrzeugdeklaration wird dem Kunden per E-Mail an die vom Kunden bekannt gegebene E-Mail-Adresse zur Verfügung gestellt. Darüber hinaus kann die Fahrzeugdeklaration kostenlos an einer GO-Vertriebsstelle, im SelfCare-Portal oder über den Link <https://www.go-maut.at/fahrzeugdeklaration/> bezogen werden.

2.4 Ablehnungsrecht

Sowohl die ASFINAG als auch Toll Collect sind nicht verpflichtet, die Nutzung der TC-OBU für ein bestimmtes Kraftfahrzeug zuzulassen. Die ASFINAG und Toll Collect sind vielmehr berechtigt, die Nutzung im Zuge des Anmeldeverfahrens oder auch zu einem späteren Zeitpunkt abzulehnen. In diesem Fall kann die TC-OBU zur Mautentrichtung in Österreich nicht verwendet werden. Die Geltendmachung von Ansprüchen gegen die ASFINAG aufgrund der Ablehnung wird ausdrücklich ausgeschlossen.

2.5 Datenspeicherung / Datenaustausch

Mit der Anmeldung ermächtigt der Kunde Toll Collect und die ASFINAG ausdrücklich zum Austausch jener Daten, die erforderlich sind, damit mit der TC-OBU die Mautentrichtung in Österreich vorgenommen werden kann. Dem Datenaustausch unterliegen dabei folgende Daten:

- Allgemeine Kundendaten, wie die Toll-Collect-Benutzernummer.
- Technische Daten, die das Kraftfahrzeug und die TC-OBU betreffen und zwar insoweit als der Austausch zum Zwecke der Aktivierung und Freischaltung sowie Deaktivierung im Sinne von Punkt 2.3.1 und Punkt 2.3.2 erforderlich ist.
- Daten, die der Abwicklung der Mautentrichtung in Österreich dienen:
 - Sperrung und Entsperrung der TC-OBU (Sperrdaten werden nur insoweit ausgetauscht, als eine Sperre und/oder Entsperrung die Mautentrichtung in Österreich betrifft).
- Statistische Daten zum Zwecke der Qualitätsmessung und Qualitätsanalyse der TC-OBU:
 - Summe erfolgreicher Mauttransaktionen
 - Einzeldatensätze zu Nachverrechnungen (LSID, Timestamp)
 - Einzeldaten zu nicht erfolgten Abbuchungen (LSID, Timestamp)

Sollte ein Kunde, aus welchen Gründen auch immer, seine Ermächtigung zum Datenaustausch widerrufen wollen, so ist dieser Widerruf der ASFINAG und Toll Collect schriftlich unter Bekanntgabe der davon betroffenen Kraftfahrzeugkennzeichen und Personal Account-Number (kurz PAN) im Sinne von 5.6.1 der Mautordnung Teil B mitzuteilen. Nach Einlangen des Widerrufs wird die TC-OBU von der ASFINAG für die Mautentrichtung in Österreich gesperrt und der Dienst TOLL2GO für die betroffenen Kraftfahrzeugkennzeichen des Kunden durch Toll Collect deaktiviert. Die Mautentrichtung hat nach Sperre der TC-OBU in Österreich unter Verwendung der österreichischen GO-Box zu erfolgen.

Es wird ausdrücklich darauf hingewiesen, dass im Zeitraum zwischen dem Einlangen der Abmeldung bei der ASFINAG und der tatsächlichen Deaktivierung durch Toll Collect beim Durchfahren einer Mautabbuchungsstelle vier kurze Signaltöne der TC-OBU ertönen. Erst nach

erfolgter technischer Deaktivierung des Dienstes TOLL2GO durch Toll Collect ertönen keine akustischen Signaltöne mehr.

2.6 Datenänderungen

Für Datenänderungen gelten in Abweichung von Punkt 5.6.2 des Teils B der Mautordnung nachfolgende Besonderheiten:

a) Änderung von Kraftfahrzeugdaten

Änderungen sind über das SelfCare-Portal vorzunehmen bzw. in schriftlicher Form an die ASFINAG zu übermitteln.

Die Vornahme einer Datenänderung direkt an einer GO-Vertriebsstelle ist nicht möglich.

b) Änderung von Kundendaten

Diese Änderungen können nur in schriftlicher Form erfolgen.

Die Vornahme einer Datenänderung direkt an einer GO-Vertriebsstelle oder im SelfCare-Portal ist nicht möglich.

c) Änderung des Zahlungsmittels

Nur die Änderung des Zahlungsmittels kann direkt an einer GO-Vertriebsstelle vorgenommen werden. Die Änderung des Zahlungsmittels kann überdies über das SelfCare-Portal bzw. in schriftlicher Form erfolgen. Im Übrigen wird auf Anhang 2 verwiesen.

Datenänderungen in schriftlicher Form sind an nachfolgende Adresse zu richten:

ASFINAG Maut Service GmbH
ASFINAG Service Center
Schnirchgasse 17
1030 Wien
Österreich

Die ASFINAG wird Toll Collect auf Grundlage der vom Kunden bekannt gegebenen Änderungen beauftragen, die relevanten Datenänderungen auf der TC-OBUE durchzuführen.

Eine Datenänderungsbekanntgabe, die nur durch Toll Collect vorgenommen wird, ist gegenüber der ASFINAG nicht verbindlich. Es wird darauf hingewiesen, dass bei Nichtbekanntgabe von relevanten Datenänderungen der Tatbestand der Mautprellerei gemäß Punkt 10 verwirklicht wird. Die ASFINAG wird sich bemühen, Datenänderungen, von denen die ASFINAG nachträglich Kenntnis erlangt, (insbesondere Änderungen des Kraftfahrzeugkennzeichens) einzupflegen. Dies hat jedoch keinen Einfluss auf bereits verwirklichte Verwaltungsübertretungen.

2.7 Verkauf und Vermietung von Kraftfahrzeugen

Auf die Vermietung von Kraftfahrzeugen findet die Regelung des Punkts 5.6.4.2 des Teils B der Mautordnung sinngemäß Anwendung.

Für den Fall, dass ein Zulassungsbesitzer sein Kraftfahrzeug, für das eine TC-OBUE aktiviert und freigeschalten wurde, verkauft, ist dieser verpflichtet, die ASFINAG hierüber schriftlich zu informieren, andernfalls der Zulassungsbesitzer die alleinige Verantwortung für die Verrechnung und Entrichtung zukünftiger österreichischer Mauttransaktionen trägt. Die Bekanntgabe des

Verkaufs gilt als schriftliche Abmeldung der TC-OBU, sodass diese nicht mehr zur Mautentrichtung in Österreich verwendet werden kann (siehe hierzu Punkt 2.10 Abmeldung).

Der Käufer des Kraftfahrzeugs ist vor erstmaliger Benutzung des mautpflichtigen österreichischen Straßennetzes verpflichtet, eine neue Anmeldung zum Mautsystem vorzunehmen.

2.8 Bestimmungen zur TC-OBU

Alleiniger Ansprechpartner für die TC-OBU ist die Toll Collect GmbH:

Toll Collect GmbH
Postfach 11 03 29
10833 Berlin
Deutschland

Der Einbau, der Austausch und die Rückgabe der TC-OBU richten sich nach den jeweils geltenden Bedingungen von Toll Collect. Wird die TC-OBU zur Mautentrichtung in Österreich verwendet, so hat der Kraftfahrzeuglenker sicherzustellen, dass die Montagevorschriften und Nutzungsvorschriften von Toll Collect eingehalten werden; insbesondere ist darauf zu achten, dass der Raum oberhalb des DSRC-Moduls sowie 190 mm zur Fahrer- und 70 mm zur Beifahrerseite freigehalten wird.

Sämtliche Ansprüche die TC-OBU betreffend sind daher gegenüber Toll Collect geltend zu machen, insbesondere Ansprüche auf Erbringung von Wartungs-, Reparatur- und Austauschleistungen. Diese Leistungen werden direkt von Toll Collect bzw. einem Servicepartner von Toll Collect erbracht.

Im Falle des Diebstahls, Verlust und Sperre gilt Punkt 5.7.3 des Teils B der Mautordnung sinngemäß, wobei in diesem Fall an die ASFINAG kein Kostenersatz zu leisten ist.

Generell gilt, dass aufgrund des fixen Einbaus der TC-OBU im Kraftfahrzeug diese durch die ASFINAG oder den Kunden nicht entfernt werden kann. Wenn und soweit nach den Bestimmungen des Teils B der Mautordnung die Vorlage des Fahrzeuggerätes (insbesondere an den GO-Vertriebsstellen) erforderlich ist, ist im Falle der Verwendung der TC-OBU die für Österreich gültige Fahrzeuggerätenummer, das Kraftfahrzeugkennzeichen sowie der Zulassungsstaat bekanntzugeben.

Sowohl die ASFINAG als auch Toll Collect sind berechtigt, im Falle technischer Mängel bzw. bei festgestellten Unregelmäßigkeiten im Zusammenhang mit der Mauteinhebung die TC-OBU zu sperren. Eine Sperre wird dann durchgeführt werden, wenn die TC-OBU bestimmte technische Fehlerbilder (z. B. starke Anhäufung von Mautabbuchungslücken, unvollständige Transaktionsdaten etc.) aufweist. Im Falle einer Sperrung wird dies dem Fahrer mit vier akustischen Signaltönen angezeigt.

2.9 GO-Vertriebsstellen

Die GO-Vertriebsstellen stehen bei Verwendung der TC-OBU insbesondere für folgende Leistungen zur Verfügung:

- Entgegennahme von Nachzahlungen
- Entgegennahme von (evtl.) zu retournierenden österreichischen GO-Boxen
- Änderung des Post-Pay-Zahlungsmittels

- Ausgabe von österreichischen GO-Boxen
- Anlage von Mietverhältnissen
- Information zum Status der TC-OBU
- Ausstellung von Fahrzeugdeklarationen
- Bezahlung eines Kostenersatzes

2.10 Abmeldung der TC-OBU

Eine Abmeldung einer oder mehrerer TC-OBUs für die Mautentrichtung in Österreich kann jederzeit schriftlich erfolgen. Das Abmeldungsschreiben ist an folgende Adresse zu übermitteln:

ASFINAG Maut Service GmbH
ASFINAG Service Center
Schnirchgasse 17
1030 Wien
Österreich

Eine Abmeldung kann auch über das SelfCare-Portal vorgenommen werden.

Die TC-OBU wird nach Einlangen der schriftlichen Abmeldung bei der ASFINAG direkt von der ASFINAG für die Mautentrichtung in Österreich gesperrt. Der Kunde wird von der ASFINAG über die erfolgreiche Abmeldung per E-Mail informiert. Ab diesem Zeitpunkt kann die Mautentrichtung in Österreich nur mehr unter Verwendung einer österreichischen GO-Box erfolgen.

Die ASFINAG wird Toll Collect über die Abmeldung in Kenntnis setzen. Die notwendige Deaktivierung des Dienstes TOLL2GO auf der TC-OBU erfolgt direkt durch Toll Collect. Es wird ausdrücklich darauf hingewiesen, dass im Zeitraum zwischen dem Einlangen der Abmeldung bei der ASFINAG und der tatsächlichen Deaktivierung durch Toll Collect beim Durchfahren einer Mautabbuchungsstelle vier kurze Signaltöne der TC-OBU ertönen. Erst nach erfolgter technischer Deaktivierung des Dienstes durch Toll Collect ertönen keine akustischen Signaltöne mehr.

Es wird darauf hingewiesen, dass auch Toll Collect berechtigt ist, die TC-OBU von der Verwendung zur Mautentrichtung in Österreich auszuschließen. Der Kunde hat jedenfalls zeitgerecht sicherzustellen, dass eine Mautentrichtung in Österreich ordnungsgemäß stattfinden kann, allenfalls unter Verwendung einer österreichischen GO-Box. Auf eine Verpflichtung zur Nachentrichtung der Maut gemäß Punkt 7 des Teils B der Mautordnung wird ausdrücklich hingewiesen.

Sobald die ASFINAG von Toll Collect davon in Kenntnis gesetzt wird, dass ein Ausschluss erfolgt ist, wird die ASFINAG den Kunden im SelfCare-Portal sowie per E-Mail informieren.

Die ASFINAG ist nicht verpflichtet, die Rechtmäßigkeit des Ausschlusses durch Toll Collect zu prüfen und trägt hierfür auch keine Verantwortung.

2.11 Nachentrichtung der Maut

Im Falle einer nicht ordnungsgemäßen Mautentrichtung hat der Kunde die Maut in Entsprechung des Punkts 7 des Teils B der Mautordnung nachzuentrichten. Sowohl bei der Nachzahlung an einer GO-Vertriebsstelle, bei einem Mautaufsichtsorgan als auch im Falle der zentralen Nachzahlung ist die für Österreich gültige Fahrzeuggerätenummer, das Kraftfahrzeugkennzeichen und der Zulassungsstaat bekanntzugeben.

Punkt 7 des Teils B der Mautordnung gilt mit der Maßgabe, dass der Erhalt einer Mauttransaktionsauskunft an den GO-Vertriebsstellen nicht möglich ist, da die TC-OBUs im Kraftfahrzeug fix eingebaut ist und daher an den GO-Vertriebsstellen nicht vorgelegt werden kann. Die Details zu den zugelassenen Zahlungsmitteln werden im Anhang 2 zur Mautordnung geregelt.

2.12 Pflichten der Kraftfahrzeuglenker

2.12.1 Ordnungsgemäße Anbringung und Bedienung der TC-OBUs sowie Einstellung der Kategorie auf der TC-OBUs

Die ordnungsgemäße Anbringung und Bedienung der TC-OBUs sowie die Einstellung der Kategorie richtet sich nach den jeweils geltenden Bedienungsvorschriften von Toll Collect. Die TC-OBUs ist daher nach den Vorgaben von Toll Collect einzubauen und funktionsfähig zu halten.

Sollte ein Anhänger bzw. Sattelanhänger mitgeführt werden, muss der Kraftfahrzeuglenker die Kategorie des Kraftfahrzeuges vor der Benutzung des mautpflichtigen Straßennetzes auf der TC-OBUs entsprechend der „Fahrzeuggerät Bedienungsanleitung“ von Toll Collect einstellen. Für die Deklaration der einzustellenden Kategorie ist die tatsächliche Achsanzahl des Zugfahrzeuges samt der Achsanzahl des (Sattel-)Anhängers und zwar unabhängig von der technisch zulässigen Gesamtmasse des (Sattel-)Anhängers ausschlaggebend. Die deklarierte Achsanzahl kann am Display der TC-OBUs abgelesen werden.

2.12.2 Überprüfung der Funktionstüchtigkeit der TC-OBUs

Nach Aktivierung und Freischaltung hat der Kraftfahrzeuglenker vor jedem Fahrtantritt zu prüfen, ob die TC-OBUs funktionsfähig ist und eine Mautentrichtung in Österreich grundsätzlich möglich ist.

In diesem Zusammenhang wird auf das Dokument „Fahrzeuggerät Bedienungsanleitung“ der Toll Collect verwiesen.

Für den Fall, dass mit der TC-OBUs die Mautentrichtung in Österreich nicht erfolgen kann, ist der Kunde verpflichtet, eine österreichische GO-Box entsprechend der Mautordnung Teil B oder ein anderes in Österreich von der ASFINAG zugelassenes Fahrzeuggerät zu verwenden. Die österreichische GO-Box kann an jeder GO-Vertriebsstelle bezogen werden. Es wird ausdrücklich darauf hingewiesen, dass der Kraftfahrzeuglenker insbesondere darauf zu achten hat, dass er beim Umstieg auf die österreichische GO-Box auch seinen Nachentrichtungsverpflichtungen gemäß Punkt 2.11 nachkommt. Dies ist deshalb von Bedeutung, weil bei Missachtung dieser Verpflichtungen (Umstieg, Nachentrichtung) der Tatbestand der Mautprellerei gemäß Punkt 10 des Teils B der Mautordnung verwirklicht werden kann.

2.12.3 Signaltöne der TC-OBUs

Die Kraftfahrzeuglenker haben während der Fahrt auf die akustischen Signaltöne der TC-OBUs zu achten. Im Falle von Unregelmäßigkeiten ist die nächstgelegene GO-Vertriebsstelle aufzusuchen, wo eine österreichische GO-Box erhalten und einer Nachzahlungsverpflichtung im Sinne von Punkt 2.11 der Mautordnung Teil C nachgekommen werden kann.

Im Sinne des Punkts 8.2.4.3 der Mautordnung Teil B sind im Falle der Verwendung der TC-OBUs nachfolgende Signaltöne zu beachten, an die unterschiedliche Verhaltenspflichten anknüpfen:

- **EIN kurzer Signalton (Beep)**

Dieses Signal bedeutet, dass die Mautentrichtung auf Basis der eingestellten Kategorie (Achszahl) und der dem im Fahrzeuggerät hinterlegten Kennzeichen zugeordneten tarifrelevanten Merkmale (CO₂-Emissionsklasse, EURO-Emissionsklasse) bestätigt wird.

- **ZWEI kurze Signaltöne (Beep)**

Auch bei Ertönen dieses zweimaligen Signaltons hat eine Mautentrichtung auf Basis der eingestellten Kategorie (Achszahl) und der dem im Fahrzeuggerät hinterlegten Kennzeichen zugeordneten tarifrelevanten Merkmale (CO₂-Emissionsklasse, EURO-Emissionsklasse) stattgefunden. ZWEI kurze Signaltöne bedeuten die Aufforderung an den Kraftfahrzeuglenker, die nächstmögliche GO-Vertriebsstelle aufzusuchen. Der Kunde wird direkt an der GO-Vertriebsstelle über die weitere (von ihm einzuhaltende) Vorgehensweise in Kenntnis gesetzt (z. B. Information, dass es notwendig ist, eine GO-Box zurückzugeben).

Es wird darauf hingewiesen, dass das Nichtbeachten dieser Aufforderung die automatische Sperre des Fahrzeuggerätes für die Mautentrichtung in Österreich zur Folge haben kann.

- **VIER kurze Signaltöne (Beep)**

VIER kurze Signaltöne bedeuten, dass die Maut nicht ordnungsgemäß entrichtet wurde (beispielsweise ertönen vier Signaltöne, wenn das Fahrzeuggerät gesperrt wurde oder eine fehlerhafte Transaktion vorliegt). In diesem Fall ist der Kunde verpflichtet, gemäß Punkt 2.11 innerhalb von 5 Stunden und 100 Kilometern eine GO-Vertriebsstelle aufzusuchen und die nicht ordnungsgemäß entrichteten Mautabschnitte nachzuentrichten.

- **KEIN Signalton (Beep)**

Kein Signalton bedeutet, dass keine Mautentrichtung stattgefunden hat (beispielsweise wenn keine Transaktion aufgrund eines technischen Fehlers stattgefunden hat). Eine Nachzahlungsverpflichtung im Sinne von Punkt 7 Teil B der Mautordnung entfällt nur dann, wenn sinngemäß die Voraussetzungen des Punkts 8.2.4.3.3 des Teils B der Mautordnung vorliegen.

- **Gleichzeitiges Mitführen der TC-OBU und des österreichischen Fahrzeuggeräts**

Für den Fall, dass sich sowohl die TC-OBU als auch die österreichische GO-Box gleichzeitig im Kraftfahrzeug befinden, besteht die Möglichkeit, dass eines dieser beiden Fahrzeuggeräte durch einen viermaligen Signalton die Nichtentrichtung der Maut anzeigt. Eine Verpflichtung zur Nachzahlung gemäß Punkt 2.11 besteht nur dann nicht, wenn durch das andere Fahrzeuggerät die Maut ordnungsgemäß entrichtet wurde, was durch einen oder zwei kurze Signaltöne angezeigt wird.

3 ZULASSUNG VON FAHRZEUGGERÄTEN, DIE IM ZUGE DES EUROPEAN ELECTRONIC TOLL SERVICE („EETS“) FÜR DIE MAUTENTRICHTUNG IN ÖSTERREICH FREIGESCHALTET SIND

3.1 European Electronic Toll Service (EETS)

In Übereinstimmung mit der Richtlinie 2019/520 vom 19. März 2019 in der jeweils geltenden Fassung sowie der dazugehörigen Durchführungsverordnung EU 2020/204 und der Delegierten Verordnung EU 2020/203 vom 28. November 2019 werden gemäß § 7 BStMG die Vorgaben für das EETS-Gebiet der Autobahnen- und Schnellstraßen-Finanzierungs-Aktiengesellschaft (in Folge „EETS Domain Statement“) in der jeweils gültigen Fassung auf der Website der ASFINAG veröffentlicht (<https://www.asfinag.at/maut-vignette/go-maut/eets>).

Das EETS Domain Statement stellt einen Anhang (siehe Anhang 8) zur gegenständlichen Mautordnung dar und gilt als Bestandteil des European Electronic Toll Service (EETS).

Die nachfolgenden Bestimmungen gelten für Kunden von EETS-Anbietern (in Folge „EA“), die im EETS-Gebiet der ASFINAG zugelassen sind. Das EETS-Gebiet der ASFINAG umfasst die mautpflichtigen Bundesstraßen (Autobahnen und Schnellstraßen) in Österreich.

Die ASFINAG ist im Zusammenhang mit der Erbringung des EETS der Mauterheber (Toll Charger) in Österreich.

Sofern das Fahrzeuggerät (nachfolgend auch EETS-OBU) für die Mautentrichtung in Österreich durch die ASFINAG zugelassen wurde, wird dieses durch den EA dem Kunden (nachfolgend „EETS-Nutzer“) zur Verfügung gestellt.

Die Mautentrichtung in Österreich für Kfz über 3,5 t technisch zulässiger Gesamtmasse ist für Kunden nur dann möglich, wenn die EETS-OBU für das EETS-Gebiet der ASFINAG freigeschaltet ist.

3.2 Bestimmungen zum Fahrzeuggerät (EETS-OBU)

Eine EETS-OBU kann ausschließlich bei jenen EA bezogen und zurückgegeben werden, die den EETS auch für das EETS-Gebiet der ASFINAG anbieten und deren EETS-OBU für die Mautentrichtung in Österreich zugelassen ist.

EETS-OBUs, die zur Mautentrichtung im Sinne von § 7 BStMG zugelassen sind, dürfen, sofern EETS genutzt werden soll, für die Mautentrichtung in Österreich durch den EA freigeschaltet werden.

Die zur Mautentrichtung zugelassenen EA sind in Anhang 2 angeführt.

Alleiniger Ansprechpartner für den EETS-Nutzer im Zusammenhang mit der EETS-OBU ist der jeweilige EA des EETS-Nutzers. Sämtliche Ansprüche die EETS-OBU betreffend sind daher gegenüber dem EA geltend zu machen, insbesondere auch hinsichtlich der Erbringung von Wartungs-, Reparatur- und Austauschleistungen.

Die EETS-OBU ist nach den Vorgaben des EA zu bedienen und funktionstüchtig zu halten. Bezüglich der Mitwirkungspflichten des EETS-Nutzers im EETS-Gebiet der ASFINAG wird insbesondere auf Punkt 4.5 verwiesen.

3.3 Anmeldung und Abmeldung zum EETS

Die An- bzw. Abmeldung zum EETS fällt ausschließlich in den Aufgabenbereich des jeweiligen EA und ist zwischen diesem und dem EETS-Nutzer zu regeln.

Die Nachweiserbringung und Nachweisprüfung im Zusammenhang mit den tarifrelevanten Merkmalen (CO₂-Emissionsklasse, EURO-Emissionsklasse, Kraftfahrzeugart (siehe Teil B, Punkt 5.6.1) bei Verwendung einer EETS-OBU fällt nicht in den Zuständigkeitsbereich der ASFINAG. Eine zusätzliche Nachweiserbringung bei der ASFINAG durch den EETS-Nutzer ist nicht notwendig. Jedoch hat die ASFINAG das Recht, beim EA jene Nachweisdokumente anzufordern, aufgrund derer nachweispflichtige tarifrelevante Merkmale (CO₂-Emissionsklasse, EURO-Emissionsklasse, Eigenschaft des Kraftfahrzeuges als Omnibus) auf der EETS-OBU und der Nutzerliste hinterlegt wurde. Der EA ist gegenüber der ASFINAG verpflichtet, dieser Aufforderung nachzukommen. Es besteht jedoch auch bei Nutzung des EETS die Verpflichtung des EETS-Nutzers, die vom EA übergebene Fahrzeugdeklaration zu prüfen und gemeinsam mit den erforderlichen Nachweisen (gemäß Teil B, Punkt 5.2.4) im Kraftfahrzeug mitzuführen, um so eine Überprüfung der Zuordnung einer CO₂-Emissionsklasse und/oder EURO-Emissionsklasse und/oder Kraftfahrzeugart (siehe Teil B, Punkt 5.6.1) zu einer Tarifgruppe zu ermöglichen.

3.4 Datenspeicherung / Datenaustausch

Mit der Nutzung des EETS zur Mautentrichtung in Österreich nimmt der EETS-Nutzer zur Kenntnis, dass die ASFINAG und der EA jene Daten austauschen, speichern und weiter verarbeiten, die erforderlich sind, damit mit der EETS-OBU

- a) die Mautentrichtung in Österreich sichergestellt und vorgenommen werden kann bzw.
- b) etwaige Verstöße gegen das Verbot, das mautpflichtige Straßennetz zu benutzen, ohne die Maut ordnungsgemäß zu entrichten (Mautprellerei im Sinne des § 20 BStMG), geahndet werden können.

Die ASFINAG und der EA sind dabei jeweils als datenschutzrechtlich selbständig Verantwortliche tätig.

3.4.1 Ordnungsgemäße Mautentrichtung mit der EETS-OBU

Damit mit der EETS-OBU die Mautentrichtung in Österreich erfolgen kann, werden durch die ASFINAG insbesondere folgende Daten gespeichert, verarbeitet und mit dem EA ausgetauscht:

- fahrzeugspezifische Daten
- Personal Account-Number (PAN)
- Fahrzeuggerätenummer (EETS-OBU-ID)
- zuständiger EA
- Daten zur Sperrung und Entsperrung der EETS-OBU durch den EA
- Daten zur Verrechnung der Maut

Mit Nutzung des EETS nimmt der EETS-Nutzer zur Kenntnis, dass die oben genannten Daten durch die ASFINAG zum Zwecke der Verrechnung der Maut sowie der Qualitätsmessung und Qualitätsanalyse gespeichert, verarbeitet und mit dem jeweiligen EA ausgetauscht werden können.

3.4.2 Nicht-ordnungsgemäße Mautentrichtung mit der EETS-OBU

Bei nicht-ordnungsgemäßer Entrichtung der Maut (siehe insbesondere auch Teil B, Punkt 10 „Mautprellerei“), können Daten, die notwendig sind, damit dem Zulassungsbesitzer eine schriftliche Aufforderung zur Zahlung der Ersatzmaut oder ein Informationsschreiben gemäß § 30b

Abs 1 BStMG zugestellt oder ein Verwaltungsstrafverfahren eingeleitet werden kann, durch den EA an die ASFINAG übermittelt werden.

3.5 Mitwirkungspflichten

3.5.1 Fahrzeugdeklaration

Vor der Benutzung der österreichischen Autobahnen und Schnellstraßen besteht insbesondere die Verpflichtung des EETS-Nutzers zu überprüfen, ob

- das am Kraftfahrzeug angebrachte Kennzeichen sowie der Zulassungsstaat und
- die auf der EETS-OBU angegebene Fahrzeuggerätenummer (OBU-ID)

mit den auf der Fahrzeugdeklaration angegebenen Daten übereinstimmen.

Sollten die Daten auf der Fahrzeugdeklaration nicht übereinstimmen bzw. kein gültiger EETS-Vertrag vorliegen, ist von der Absicht, die Maut mit der EETS-OBU zu entrichten, Abstand zu nehmen, andernfalls der Tatbestand der Mautprellerei verwirklicht werden kann (siehe Punkt 10 des Teils B der Mautordnung).

In diesem Fall besteht die Möglichkeit, die Maut mit der österreichischen GO-Box entsprechend Teil B der Mautordnung zu entrichten (siehe auch Punkt 3.8).

Darüber hinaus besteht die Verpflichtung, die vom EA übergebene Fahrzeugdeklaration im Kraftfahrzeug mitzuführen und im Falle einer Kontrolle gemeinsam mit jenen Nachweisen (gemäß Teil B, Punkt 5.2.4), die eine Überprüfung der Zuordnung einer CO₂-Emissionsklasse und/oder EURO-Emissionsklasse und/oder der Kraftfahrzeugart (siehe Teil B, Punkt 5.6.1) zu einer Tarifgruppe erlauben, vorzuweisen.

Ansprechpartner für etwaige Datenänderungen (insbesondere tarifrelevanter Daten) ist der jeweilige EA (siehe auch Punkt 3.7).

3.5.2 Anbringung und Bedienung der EETS-OBU

Die EETS-OBU ist nach den Vorgaben des EAs zu bedienen und funktionstüchtig zu halten. Der Einbau der EETS-OBU hat nach den Vorgaben des EAs, jedoch jedenfalls bei Verwendung des mautpflichtigen österreichischen Straßennetzes in Übereinstimmung mit den Regelungen zur ordnungsgemäßen Anbringung der „österreichischen“ GO-Box (siehe insbesondere Punkt 8.1 des Teils B der Mautordnung) zu erfolgen. Andernfalls besteht die Möglichkeit der Verwirklichung des Tatbestandes der Mautprellerei (siehe Punkt 10 des Teils B der Mautordnung).

3.5.3 Deklaration und Einstellung der Kategorie

Der EETS-Nutzer hat vor jedem Fahrtantritt die Kategorie zu überprüfen und einzustellen. Für die Deklaration der einzustellenden Kategorie ist die tatsächliche Achsanzahl des Zugfahrzeuges samt der Achsanzahl des (Sattel-)Anhängers und zwar unabhängig von der technisch zulässigen Gesamtmasse des (Sattel-)Anhängers ausschlaggebend.

Bei Bussen und Wohnmobilen sind die Achsen eines mitgeführten Anhängers bei der Einstellung der Achsanzahl nicht zu berücksichtigen.

3.5.4 Überprüfung der Funktionstüchtigkeit der EETS-OBU

Der EETS-Nutzer hat vor, während und nach jeder Fahrt die Funktionstüchtigkeit der EETS-OBU zu überprüfen. Für den Fall, dass mit der EETS-OBU die Mautentrichtung in Österreich nicht erfolgen kann bzw. konnte, sollte eine österreichische GO-Box verwendet werden (siehe auch Punkt 3.8). Es wird ausdrücklich darauf hingewiesen, dass der EETS-Nutzer bei nicht ordnungsgemäßer Mautentrichtung seinen Nachentrichtungsverpflichtungen gemäß Punkt 3.6 nachzukommen hat. Bei Missachtung dieser Verpflichtung kann der Tatbestand der Mautprellerei gemäß Punkt 10 des Teils B der Mautordnung verwirklicht werden.

Für den Fall der Verwendung mehrerer EETS-OBUs für ein Kraftfahrzeug hat der EETS-Nutzer vor jeder Fahrt dafür Sorge zu tragen, dass nur ein einziges Fahrzeuggerät für die Mautentrichtung in Österreich aktiv ist. Ausdrücklich darauf hingewiesen wird, dass es bei gleichzeitiger Verwendung mehrerer in Österreich zugelassener Fahrzeuggeräte zur elektronischen Entrichtung der Maut im selben Kraftfahrzeug zu Mehrfachabbuchungen der Maut kommen kann. Daher ist die gleichzeitige Verwendung mehrerer solcher Fahrzeuggeräte unzulässig. Sollte es dennoch zu einer Mehrfachabbuchung kommen, wird der zu viel bezahlte Mautbetrag auf Antrag erstattet. Für diese Erstattung wird ein pauschalierter Aufwandsatz von 50,00 EUR zuzüglich 20 % USt. je Fahrzeuggerät, für das eine Erstattung beantragt wird, verrechnet. Der zu viel bezahlte Mautbetrag wird erst erstattet, nachdem der Aufwandsatz bei der ASFINAG Maut Service GmbH eingegangen ist.

3.5.5 Signaltöne der EETS-OBU

Der EETS-Nutzer hat während der Fahrt auf die akustischen Signaltöne der EETS-OBU zu achten. Im Falle von Unregelmäßigkeiten hat der EETS-Nutzer die nächstgelegene GO-Vertriebsstelle aufzusuchen, wo er eine österreichische GO-Box (siehe auch Punkt 4.8) erhalten und seiner Nachzahlungsverpflichtung (siehe auch Punkt 3.6) nachkommen kann.

Im Sinne des Punkts 8.2.4.3 der Mautordnung Teil B sind im Falle der Verwendung der EETS-OBU nachfolgende Signaltöne zu beachten, an die unterschiedliche Verhaltenspflichten des EETS-Nutzers anknüpfen:

- **EIN** kurzer Signalton (Beep)
Dieses Signal bedeutet, dass die Mautentrichtung auf Basis der eingestellten Kategorie (Achszahl) in der EETS-OBU und in der Nutzerliste gespeicherten tarifrelevanten Merkmalen (CO₂-Emissionsklasse, EURO-Emissionsklasse, Kraftfahrzeugart (siehe Teil B, Punkt 5.6.1) bestätigt wird.
- **ZWEI** kurze Signaltöne (Beep)
Zwei kurze Signaltöne bedeuten, dass die Mautentrichtung auf Basis der eingestellten Kategorie (Achszahl) in der EETS-OBU und in der Nutzerliste gespeicherten tarifrelevanten Merkmalen (CO₂-Emissionsklasse, EURO-Emissionsklasse, Kraftfahrzeugart (siehe Teil B, Punkt 5.6.1) bestätigt wird. Über etwaige Verhaltenspflichten des EETS-Nutzers informiert der EA.
- **VIER** kurze Signaltöne (Beep)
VIER kurze Signaltöne bedeuten, dass die Maut nicht ordnungsgemäß entrichtet wurde. In diesem Fall ist der EETS-Nutzer verpflichtet, gemäß Punkt 3.6 eine GO-Vertriebsstelle aufzusuchen und die nicht ordnungsgemäß entrichteten Mautabschnitte

nachzuentrichten. Über etwaige Verhaltenspflichten des EETS-Nutzers informiert der EA, beispielsweise über einen notwendigen Austausch der EETS-OBU.

- **KEIN** Signalton (Beep)
Kein Signalton bedeutet, dass keine Mautentrichtung stattgefunden hat. Eine Nachzahlungsverpflichtung im Sinne von Punkt 3.6 des Teils C der Mautordnung entfällt nur dann, wenn sinngemäß die Voraussetzungen des Punkts 8.2.4.3 des Teils B der Mautordnung vorliegen. Über etwaige Verhaltenspflichten des EETS-Nutzers informiert der EA, beispielsweise über einen notwendigen Austausch der EETS-OBU oder die ordnungsgemäße Anbringung und Bedienung der EETS-OBU.

3.6 Nachentrichtung der Maut

Im Falle einer nicht ordnungsgemäßen Mautentrichtung hat der EETS-Nutzer die Maut entsprechend Punkt 7 Mautordnung Teil B nachzuentrichten. Andernfalls besteht die Möglichkeit der Verwirklichung des Tatbestandes der Mautprellerei (siehe Punkt 10 des Teils B der Mautordnung). Folgende Besonderheiten gelten bei Verwendung des EETS:

Die EETS-OBU muss nicht bei einer GO-Vertriebsstelle vorgelegt werden, sondern es ist die Fahrzeugdeklaration zur Identifizierung vorzuweisen. Alternativ können das Kraftfahrzeugkennzeichen und der Zulassungsstaat bekannt gegeben werden.

Der Erhalt einer Mauttransaktionsauskunft an einer GO-Vertriebsstelle ist nicht möglich.

Die Nachentrichtung der Maut an einer GO-Vertriebsstelle wird ausschließlich auf Verlangen und entsprechend der Angaben des EETS-Nutzers (insbesondere befahrene und nicht ordnungsgemäß entrichtete Mautabschnitte, Anzahl der Achsen, tarifrelevante Merkmale) durchgeführt, da nur der EETS-Nutzer bestimmen kann, wann und wo keine Maut entrichtet wurde.

Die Nachzahlung erfolgt direkt an die ASFINAG (d. h. nicht unter Einbindung des EA). Die Details zu den zugelassenen Zahlungsmitteln werden im Anhang 2 zur Mautordnung geregelt.

Eine Nachzahlung im Zusammenhang mit tarifrelevanten Merkmalen ist nicht vorgesehen, da diese bereits vorab durch den zuständigen EA geprüft wurde.

Die Nachzahlung der Maut bei nicht-erfolgter Transaktion durch den EETS-Nutzer ist prinzipiell bei GO-Vertriebsstellen und Mautaufsichtsorganen in Österreich mit den dort akzeptierten Zahlungsmitteln möglich, nicht jedoch über das im Rahmen von EETS verwendete Zahlungsmittel (= EETS-Zahlungsmittel). Die Nachzahlung hat gemäß den Vorgaben in der Mautordnung zu erfolgen.

3.7 Zuständigkeiten und Services

3.7.1 EETS-Anbieter (EA)

Für Anliegen des EETS-Nutzers ist grundsätzlich der EETS-Anbieter (EA) der erste Ansprechpartner. EETS-Nutzer haben sich daher in folgenden beispielhaften Fällen stets an diesen zu wenden:

- An- und Abmeldungen zum EETS
- Personalisierung und Ausgabe der EETS-OBU
- Prüfung der tarifrelevanten Merkmalen (CO₂-Emissionsklasse, EURO-Emissionsklasse, Kraftfahrzeugart (siehe Teil B, Punkt 5.6.1))

- Ausstellung von Fahrzeugdeklarationen
- Zahlungsverfahren, insb. Rechnungslegung und -beauskunftung
- Datenänderungen, insb. Kraftfahrzeugdaten, Daten des EETS-Nutzers, Zahlungsmittel
- Sperren- und Entsperrungen der EETS-OBUs (z. B. bei Verlust der EETS-OBUs)
- Erbringung von Wartungs-, Reparatur- und Austauschleistungen im Zusammenhang mit der EETS-OBUs
- Bekanntgabe von Verkauf bzw. Vermietung von Kraftfahrzeugen, die den EETS nutzen

3.7.2 GO-Vertriebsstellen

Die GO-Vertriebsstellen stehen bei Verwendung des EETS insbesondere in folgenden Fällen zur Verfügung:

- Entgegennahme von Nachzahlungen
- Ausgabe von österreichischen GO-Boxen
- Entgegennahme von (eventuell) zu retournierenden, österreichischen GO-Boxen

3.7.3 ASFINAG Service Center

Das ASFINAG Service Center steht dem EETS-Nutzer telefonisch unter 0800 400 12 400 oder +43 1 955 1266 für die Entgegennahme zentraler Nachzahlungen im Falle der Verwendung einer falschen Kategorie (Achszahl) zur Verfügung und beantwortet gerne allgemeine Fragen und Anliegen im Zusammenhang mit dem österreichischen Mautsystem.

3.7.4 Besonderheiten

EETS-Nutzer können Leistungen und Funktionen im SelfCare-Portal nicht in Anspruch nehmen. Ebenso stellt die ASFINAG Maut Service GmbH dem EETS-Nutzer keine Einzelleistungsinformation und auch keine Sammelrechnung (gemäß Punkt 6 des Teils B der Mautordnung) zur Verfügung. Angebotene Serviceleistungen obliegen dem jeweiligen EA, Änderungen über die Art und den Umfang dieser Leistungen sind dem EA vorbehalten.

3.8 Verwendung der österreichischen GO-Box

Für den Fall, dass mit der EETS-OBUs die Mautentrichtung in Österreich nicht (ordnungsgemäß) erfolgen kann, ist der EETS-Nutzer verpflichtet, eine österreichische GO-Box oder ein anderes im EETS-Gebiet der ASFINAG zugelassenes Fahrzeuggerät zu verwenden. Die österreichische GO-Box kann an jeder GO-Vertriebsstelle bezogen werden. Es wird ausdrücklich darauf hingewiesen, dass der EETS-Nutzer insbesondere darauf zu achten hat, dass er beim Umstieg auf die österreichische GO-Box auch seinen Nachentrichtungspflichten gemäß Punkt 3.6 des Teils C bzw. Punkt 7 des Teils B der Mautordnung nachkommt. Dies ist deshalb von Bedeutung, weil bei Missachtung dieser Verpflichtungen (Umstieg, Nachentrichtung) der Tatbestand der Mautprellerei gemäß Punkt 10 des Teils B der Mautordnung verwirklicht werden kann.

Insbesondere in folgenden Fällen ist die Maut in Österreich mit einer österreichischen GO-Box zu entrichten:

- bei technischen Gebrechen der EETS-OBU
- im Falle einer gesperrten EETS-OBU
- bei Nichtübereinstimmung der auf der Fahrzeugdeklaration angegebenen Daten mit dem am Kraftfahrzeug angebrachten Kennzeichen sowie Zulassungsstaat und der auf der EETS-OBU angegebenen OBU-ID

Ausdrücklich darauf hingewiesen wird, dass es bei gleichzeitiger Verwendung mehrerer in Österreich zugelassener Fahrzeuggeräte zur elektronischen Entrichtung der Maut im selben Kraftfahrzeug zu Mehrfachabbuchungen der Maut kommen kann. Daher ist die gleichzeitige Verwendung mehrerer solcher Fahrzeuggeräte unzulässig. Sollte es dennoch zu einer Mehrfachabbuchung kommen, wird der zu viel bezahlte Mautbetrag auf Antrag erstattet. Für diese Erstattung wird ein pauschalierter Aufwandsatz von 50,00 EUR zuzüglich 20 % USt. je Fahrzeuggerät, für das eine Erstattung beantragt wird, verrechnet. Der zu viel bezahlte Mautbetrag wird erst erstattet, nachdem der Aufwandsatz bei der ASFINAG Maut Service GmbH eingegangen ist. Werden zwei oder mehr Fahrzeuggeräte in einem Kraftfahrzeug installiert oder mitgeführt, so ist der EETS-Nutzer jedoch dafür verantwortlich, die entsprechenden Fahrzeuggeräte für das konkrete EETS-Gebiet zu nutzen oder zu aktivieren.

– Ende –

ANHANG 1

VIGNETTE

1 VIGNETTENLAYOUT

1.1 Klebevignette

1.1.1 Klebe-Jahresvignette für Kfz bis 3,5 t technisch zulässige Gesamtmasse



1.1.2 Klebe-Zweimonatsvignette für Kfz bis 3,5 t technisch zulässige Gesamtmasse

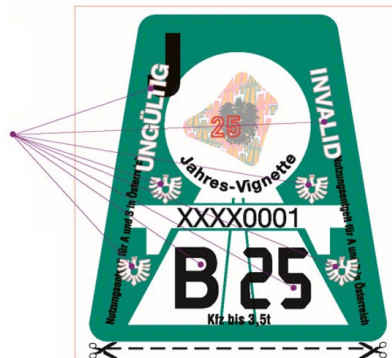


1.1.3 Klebe-Zehntagesvignette für Kfz bis 3,5 t technisch zulässige Gesamtmasse



1.1.4 Ausgelöste Sicherheitsmerkmale am Beispiel einer Klebe-Jahresvignette für Kfz bis 3,5 t technisch zulässige Gesamtmasse

Durch das Ablösen einer bereits angebrachten Klebevignette werden ein oder mehrere dieser Sicherheitsmerkmale ausgelöst und die Vignette verliert ihre Gültigkeit (siehe Teil AI, Punkt 2.2.1).



1.2 Digitale Vignette für Kfz bis 3,5 t technisch zulässige Gesamtmasse



Die Digitale Vignette für Kraftfahrzeuge bis 3,5 t technisch zulässige Gesamtmasse ist als Digitale Jahresvignette, als Digitale Zweimonatsvignette, als Digitale Zehntagesvignette und als Digitale Eintagesvignette verfügbar.

2 VIGNETTENPREISE

Die Vignettenpreise werden gesetzlich oder mit Verordnung der Bundesministerin für Klimaschutz, Umwelt, Energie, Mobilität, Innovation und Technologie im Einvernehmen mit dem Bundesminister für Finanzen festgelegt. Die Vignettenpreise sind nach Art des Kraftfahrzeuges und der Dauer der Benützung unterschiedlich; sie beinhalten jeweils 20 % Umsatzsteuer (USt).

Folgende Preise wurden mit der Vignettenpreisverordnung 2024 (BGBl II Nr. 307/2024) verordnet:

Der Preis einer **Jahresvignette** beträgt für

- einspurige Kraftfahrzeuge **41,50 EUR** und
- mehrspurige Kraftfahrzeuge, deren **technisch zulässige Gesamtmasse** nicht mehr als 3,5 Tonnen beträgt, **103,80 EUR**.

Der Preis einer **Zweimonatsvignette**, die ab dem 1. Dezember 2024 oder später zur Straßenbenützung berechtigt, beträgt für

- einspurige Kraftfahrzeuge **12,40 EUR** und
- mehrspurige Kraftfahrzeuge, deren **technisch zulässige Gesamtmasse** nicht mehr als 3,5 Tonnen beträgt, **31,10 EUR**.

Der Preis einer **Zehntagesvignette**, die ab dem 1. Dezember 2024 oder später zur Straßenbenützung berechtigt, beträgt für

- einspurige Kraftfahrzeuge **4,90 EUR** und für
- mehrspurige Kraftfahrzeuge, deren **technisch zulässige Gesamtmasse** nicht mehr als 3,5 Tonnen beträgt **12,40 EUR**.

Der Preis einer **Eintagesvignette**, die ab dem 1. Dezember 2024 oder später zur Straßenbenützung berechtigt, beträgt für

- einspurige Kraftfahrzeuge **3,70 EUR** und für
- mehrspurige Kraftfahrzeuge, deren technisch zulässige Gesamtmasse nicht mehr als 3,5 Tonnen beträgt, **9,30 EUR**.

3 BEZUGSÜBERSICHT FÜR VIGNETTEN

3.1 Verkaufsstellen für Klebevignetten

Inland	Automobilclubs: Trafiken Tankstellen ASFINAG-Mautstellen	ARBÖ, ÖAMTC
Ausland	Automobilclubs Tankstellen	

Autorisierte Verkaufsstellen sind mit dem Klebevignetten-Symbol gekennzeichnet.

3.2 Bezug der Digitale Vignetten

Der Bezug der Digitalen Vignetten ist wie folgt möglich:

- über den **ASFINAG-Mautshop** (<https://shop.asfinag.at>)
- über die **ASFINAG-App**
- an (frei zugänglich aufgestellten) **ASFINAG-Vertriebsautomaten**
- an ausgewählten **Vertriebsstellen**
- bei **autorisierten Online-Vertriebspartnern**
- an **ASFINAG-Mautstellen**

ANHANG 2

ZAHLUNGSARTEN UND -MITTEL

INHALTSVERZEICHNIS

1. ZEITABHÄNGIGE MAUT (MAUTORDNUNG TEIL A I)	2
1.1. Bezahlung einer Klebevignette oder Digitalen Vignette an den Mautstellen	2
1.2. Bezahlung einer Digitalen Vignette im ASFINAG-Mautshop	3
1.3. Bezahlung einer Digitalen Vignette an einem ASFINAG-Vertriebsautomaten	3
1.4. Entrichtung der Ersatzmaut bei der Mautaufsicht.....	4
2. STRECKENMAUT (MAUTORDNUNG TEIL A II).....	5
2.1. Bezahlung der Streckenmaut an den Mautstellen.....	5
2.2. Bezahlung der Digitalen Streckenmaut im ASFINAG-Mautshop	6
2.3. Bezahlung der Digitalen Streckenmaut an einem ASFINAG-Vertriebsautomaten	6
2.4. Entrichtung der Ersatzmaut bei der Mautaufsicht.....	7
3. FAHRLEISTUNGSABHÄNGIGE MAUT (MAUTORDNUNG TEIL B und TEIL C)	8
3.1. GO-Vertriebsstellen	8
3.2. ASFINAG Service Center und SelfCare-Portal.....	12
3.3. Zahlungsmöglichkeiten bei der Mautaufsicht	23
3.4. Spezielle Themen für die Bezahlung der fahrleistungsabhängigen Maut	25

1. ZEITABHÄNGIGE MAUT (MAUTORDNUNG TEIL A I)

1.1. Bezahlung einer Klebevignette oder Digitalen Vignette an den Mautstellen










Die Bezahlung einer Klebevignette oder Digitalen Vignette an den ASFINAG-Mautstellen ist mit folgenden Zahlungsarten und -mitteln möglich:

Barzahlung  1)
Debit- und Kreditkarten 
Wallets 
Tankkarten 

¹⁾ Die Bezahlung der Klebevignette oder Digitalen Vignette mit Bargeld ist ausschließlich in Euro (EUR) möglich.

1.2. Bezahlung einer Digitalen Vignette im ASFINAG-Mautshop







Die Bezahlung einer Digitalen Vignette im ASFINAG-Mautshop ist mit folgenden Zahlungsarten und -mitteln möglich:

<u>Banküberweisung und Lastschrift</u>  1)  
<u>Debit- und Kreditkarten</u>    
<u>Wallets</u>  

¹⁾ Mit eps-Überweisung kann kein Abonnement für eine Digitale Vignette abgeschlossen werden.

1.3. Bezahlung einer Digitalen Vignette an einem ASFINAG-Vertriebsautomaten

Die Bezahlung einer Digitalen Vignette an einem ASFINAG-Vertriebsautomaten ist mit folgenden Zahlungsarten und -mitteln möglich:

<u>Debit- und Kreditkarten</u>    
<u>Wallets</u>  

1.4. Entrichtung der Ersatzmaut bei der Mautaufsicht

Die Entrichtung der Ersatzmaut bei der Mautaufsicht ist mit folgenden Zahlungsarten und -mitteln möglich:

<p>Barzahlung</p>  <p>1)</p>
<p>Debit- und Kreditkarten</p> 
<p>Tankkarten</p> 

¹⁾ Die Entrichtung der Ersatzmaut mit Bargeld ist ausschließlich in Euro (EUR) möglich.

2. STRECKENMAUT (MAUTORDNUNG TEIL A II)

2.1. Bezahlung der Streckenmaut an den Mautstellen










Die Bezahlung der Streckenmaut an den ASFINAG-Mautstellen ist mit folgenden Zahlungsarten und -mitteln möglich:

<p>Barzahlung</p>  <p>1)</p>
<p>Debit- und Kreditkarten</p> 
<p>Wallets</p> 
<p>Tankkarten</p> 

¹⁾ Die Bezahlung der Streckenmaut mit Bargeld ist ausschließlich in Euro (EUR) möglich.

2.2. Bezahlung der Digitalen Streckenmaut im ASFINAG-Mautshop

Die Bezahlung der Digitalen Streckenmaut im ASFINAG-Mautshop ist mit folgenden Zahlungsarten und -mitteln möglich:

Banküberweisung und Lastschrift	
	<p>1)</p>  
Debit- und Kreditkarten	
	  
Wallets	
	

¹⁾ Mit eps-Überweisung kann kein Abonnement für eine Mehrfahrtenkarte oder den Service Digitale Streckenmaut FLEX abgeschlossen werden.

2.3. Bezahlung der Digitalen Streckenmaut an einem ASFINAG-Vertriebsautomaten

Die Bezahlung der Digitalen Streckenmaut an einem ASFINAG-Vertriebsautomaten ist mit folgenden Zahlungsarten und -mitteln möglich:

Debit- und Kreditkarten	
	  
Wallets	
	

2.4. Entrichtung der Ersatzmaut bei der Mautaufsicht

Die Entrichtung der Ersatzmaut bei der Mautaufsicht ist mit folgenden Zahlungsarten und -mitteln möglich:

Barzahlung  1)
Debit- und Kreditkarten 
Tankkarten 

¹⁾ Die Entrichtung der Ersatzmaut mit Bargeld ist ausschließlich in Euro (EUR) möglich.

3. FAHRLEISTUNGSABHÄNGIGE MAUT (MAUTORDNUNG TEIL B UND TEIL C)

3.1. GO-Vertriebsstellen

3.1.1. GO-Box im Post-Pay-Verfahren

Mit einer **GO-Box im Post-Pay-Verfahren** können an GO-Vertriebsstellen die folgenden Geschäftsfälle durchgeführt werden:

- Bearbeitungsentgelt bezahlen (bei erstmaliger Anmeldung zum GO-Mautsystem und Abholung einer GO-Box, Mautordnung Teil B, Punkt 5.4)
- Nachrichtung der Maut (Punkt 3.4.4)
- Wechsel vom Pre-Pay-Verfahren auf das Post-Pay-Verfahren
- Änderung Zahlungsmittel
- Kostenersatz bei kostenpflichtigem Tausch der GO-Box bezahlen (Punkt 3.4.2)

Die Teilnahme am Post-Pay-Verfahren kommt erst durch die Überlassung der GO-Box durch die ASFINAG und durch die Zahlung des Bearbeitungsentgeltes für den Systemzugang über das vom Kunden vorgelegte Zahlungsmittel zustande.

3.1.2. GO-Box im Pre-Pay-Verfahren

Mit einer **GO-Box im Pre-Pay-Verfahren** können an GO-Vertriebsstellen die folgenden Geschäftsfälle durchgeführt werden:

- Bearbeitungsentgelt bezahlen (bei erstmaliger Anmeldung zum GO-Mautsystem und Abholung einer GO-Box, Mautordnung Teil B, Punkt 5.4)
- Nachrichtung der Maut (Punkt 3.4.4)
- Wechsel vom Post-Pay-Verfahren auf das Pre-Pay-Verfahren
- GO-Box aufladen
- Kostenersatz bei kostenpflichtigem Tausch der GO-Box bezahlen (Punkt 3.4.2)

3.1.3. LSVA-Fahrzeuggeräte

Mit einem **LSVA-Fahrzeuggerät** können an GO-Vertriebsstellen keine Geschäftsfälle durchgeführt werden.

3.1.4. TOLL2GO-Fahrzeuggeräte

Mit einem **TOLL2GO-Fahrzeuggerät** können an GO-Vertriebsstellen die folgenden Geschäftsfälle durchgeführt werden:

- Nachzahlung der Maut (Punkt 3.4.4)
- Änderung Zahlungsmittel
- Kostenersatz bei Nichtrückgabe einer GO-Box bezahlen






3.1.5. EETS-Fahrzeuggeräte

Mit einem **EETS-Fahrzeuggerät** können an GO-Vertriebsstellen die folgenden Geschäftsfälle durchgeführt werden:

- Nachzahlung der Maut (Punkt 3.4.4)

3.1.6. Akzeptierte Zahlungsmittel

Folgende Zahlungsmittel werden für die oben je Fahrzeuggerät beschriebenen Geschäftsfälle an den GO-Vertriebsstellen akzeptiert (mit OK gekennzeichnet):

	GO-Box im Post-Pay-Verfahren	GO-Box im Pre-Pay-Verfahren	TOLL2GO	EETS
Bargeld ¹⁾ 	OK ²⁾	OK	OK ²⁾	OK ³⁾
Debit- und Kreditkarten    	OK	OK	OK	OK ³⁾
	OK	OK	OK	OK ³⁾
	OK ⁴⁾	OK	OK ⁴⁾	OK ³⁾
	OK ⁴⁾	OK	OK ⁴⁾	OK ³⁾


¹⁾ Die Bezahlung mit Bargeld an den GO-Vertriebsstellen ist nur in Euro (EUR) möglich. Lediglich an den GO-Vertriebsstellen in Ungarn werden auch Ungarische Forint (HUF) akzeptiert.

²⁾ Die Bezahlung mit Bargeld ist bei einer GO-Box im Post-Pay-Verfahren und bei einem TOLL2GO-Fahrzeuggerät nur für die **Nachzahlung der Maut** und die Zahlung eines **Kostenersatzes** möglich.

³⁾ Bei EETS-Fahrzeuggeräten ist nur die **Nachzahlung der Maut** möglich.

⁴⁾ Bei der Änderung des Zahlungsmittels werden nur in Österreich ausgestellte Mastercard- und VISA-Kreditkarten akzeptiert (Punkt 3.4.1.1). Debitkarten werden nicht akzeptiert.

	GO-Box im Post-Pay-Verfahren	GO-Box im Pre-Pay-Verfahren	TOLL2GO	EETS
<u>Tankkarten</u>				
	OK	OK	OK	OK
	OK	OK	OK	OK
	OK	OK	OK	OK
	OK	OK	OK	OK
	OK	OK	OK	OK
	-	-	-	-
	OK	OK	OK	OK
	OK	OK	OK	OK
	OK	OK	OK	OK
	OK	OK	OK	OK
	OK	OK	OK	OK

	GO-Box im Post-Pay-Verfahren	GO-Box im Pre-Pay-Verfahren	TOLL2GO	EETS
	OK	OK	OK	OK
	-	-	-	-
	OK	OK	OK	OK
	OK	OK	OK	OK
	OK	OK	OK	OK
	OK	OK	OK	OK
	OK	OK	OK	OK
	-	-	-	-
	OK	OK	OK	OK

3.2. ASFINAG Service Center und SelfCare-Portal






Folgende Zahlungsmittel werden vom ASFINAG Service Center (telefonische Nachzahlung) und im SelfCare-Portal (<https://www.go-maut.at/selfcare-portal>) akzeptiert (mit OK gekennzeichnet).

3.2.1. Akzeptanz im Zusammenhang mit GO-Boxen



Über das ASFINAG Service Center und im SelfCare-Portal können die folgenden Geschäftsfälle bei der Verwendung von GO-Boxen durchgeführt werden:

- Die **Bestellung** einer **GO-Box** für das Post-Pay-Verfahren kann ausschließlich im SelfCare-Portal erfolgen.
- Eine **Änderung** des **Zahlungsmittels** ist schriftlich und telefonisch über das ASFINAG Service Center oder im SelfCare-Portal möglich.
- Eine **zentrale Nachzahlung der Maut** ist telefonisch über das ASFINAG Service Center oder im SelfCare-Portal möglich.

Im **SelfCare-Portal** kann entweder über eine vom Kunden einzugebende Kartennummer oder über das für das Post-Pay-Verfahren gespeicherte Zahlungsmittel wie folgt bezahlt werden:

	Bestellung GO-Box	Änderung Zahlungsmittel		Zentrale Nachzahlung der Maut	
	SelfCare- Portal	SelfCare- Portal	schriftlich, telefonisch	SelfCare- Portal	schriftlich, telefonisch
Direkte Verrechnung 	OK	–	OK	OK ¹⁾	OK
Debit- und Kreditkarten    	OK	OK	OK	OK	OK
	OK	OK	OK	OK	OK
	OK	OK	OK	OK	OK

¹⁾ nur mit dem beim Post-Pay-Verfahren gespeicherten Zahlungsmittel

	Bestellung GO-Box	Änderung Zahlungsmittel		Zentrale Nachzahlung der Maut	
	SelfCare- Portal	SelfCare- Portal	schriftlich, telefonisch	SelfCare- Portal	schriftlich, telefonisch
Tankkarten					
	OK	OK	OK	OK	OK
	OK	OK	OK	OK	OK
	OK	OK	OK	OK	OK
	OK	OK	OK	OK	OK
	OK	–	–	OK ¹⁾	OK
	OK	OK	OK	OK	OK
	OK	OK	OK	OK	OK
	OK	OK	OK	OK	OK
	OK	OK	OK	OK	OK
	OK	OK	OK	OK	OK

¹⁾ nur mit dem beim Post-Pay-Verfahren gespeicherten Zahlungsmittel

	Bestellung GO-Box	Änderung Zahlungsmittel		Zentrale Nachzahlung der Maut	
	SelfCare- Portal	SelfCare- Portal	schriftlich, telefonisch	SelfCare- Portal	schriftlich, telefonisch
	OK	OK	OK	OK	OK
	OK	OK	OK	OK	OK
	OK	OK	OK	OK ¹⁾	OK
	OK	OK	OK	OK	OK
	OK	OK	OK	OK	OK
	OK	OK	OK	OK	OK
	OK	OK	OK	OK	OK
	OK	OK	OK	OK	OK
	OK	OK	OK	OK	OK
	OK	OK	OK	OK	OK
	OK	OK	OK	OK	OK






¹⁾ nur mit dem beim Post-Pay-Verfahren gespeicherten Zahlungsmittel

3.2.2. Akzeptanz im Zusammenhang mit Fahrzeuggeräten aus dem Schweizer LSVA-System











Bei der Verwendung von Fahrzeuggeräten aus dem Schweizer LSVA-System können über das ASFINAG Service Center und im SelfCare-Portal (<https://www.go-maut.at/selfcare-portal>) die folgenden Geschäftsfälle durchgeführt werden:

- Der Antrag auf **Verwendung eines Fahrzeuggeräts aus dem Schweizer LSVA-System** in Österreich wird per Brief oder eingescannt als E-Mail über das ASFINAG Service Center oder per Online-Formular im SelfCare-Portal akzeptiert.
- Eine **Änderung des Zahlungsmittels** ist schriftlich und telefonisch über das ASFINAG Service Center oder im SelfCare-Portal möglich.
- Eine **zentrale Nachzahlung der Maut** ist telefonisch über das ASFINAG Service Center oder im SelfCare-Portal möglich.












Die **Bezahlung im SelfCare-Portal** kann entweder über eine vom Kunden einzugebende Kartenummer oder über das für das Post-Pay-Verfahren gespeicherte Zahlungsmittel erfolgen.

	LSVA-Bestellung	Änderung Zahlungsmittel		Zentrale Nachzahlung der Maut	
	schriftlich	SelfCare-Portal	schriftlich, telefonisch	SelfCare-Portal	schriftlich, telefonisch
Direkte Verrechnung 	OK	–	OK	OK ¹⁾	OK
Kreditkarten    	–	OK	OK	OK	OK

¹⁾ nur mit dem beim Post-Pay-Verfahren gespeicherten Zahlungsmittel

	LSVA- Bestellung	Änderung Zahlungsmittel		Zentrale Nachzahlung der Maut	
	schriftlich	SelfCare- Portal	schriftlich, telefonisch	SelfCare- Portal	schriftlich, telefonisch
<u>Tankkarten</u>					
	OK	OK	OK	OK	OK
	OK	OK	OK	OK	OK
	OK	OK	OK	OK	OK
	OK	OK	OK	OK	OK
	OK	OK	OK	OK ¹⁾	OK
	OK	OK	OK	OK	OK
	OK	OK	OK	OK	OK
					
	OK	OK	OK	OK	OK
	OK	OK	OK	OK	OK

¹⁾ nur mit dem beim Post-Pay-Verfahren gespeicherten Zahlungsmittel

	LSVA- Bestellung	Änderung Zahlungsmittel		Zentrale Nachzahlung der Maut	
	schriftlich	SelfCare- Portal	schriftlich, telefonisch	SelfCare- Portal	schriftlich, telefonisch
	OK	OK	OK	OK	OK
	OK	OK	OK	OK	OK
	OK	OK	OK	OK ¹⁾	OK
	OK	OK	OK	OK	OK
	OK	OK	OK	OK	OK
	OK	OK	OK	OK	OK
	OK	OK	OK	OK	OK
	OK	OK	OK	OK	OK
	OK	OK	OK	OK	OK
	OK	OK	OK	OK	OK
	OK	OK	OK	OK	OK




¹⁾ nur mit dem beim Post-Pay-Verfahren gespeicherten Zahlungsmittel

3.2.3. Akzeptanz im Zusammenhang mit TOLL2GO-Fahrzeuggeräten

Bei der Verwendung von TOLL2GO-Fahrzeuggeräten können über das ASFINAG Service Center und im SelfCare-Portal (<https://www.go-maut.at/selfcare-portal>) die folgenden Geschäftsfälle durchgeführt werden:

- Der Antrag auf **Verwendung eines TOLL2GO -Fahrzeuggeräts** aus dem deutschen Mautsystem in Österreich wird ausschließlich per Online-Formular im SelfCare-Portal akzeptiert.
- Eine **Änderung des Zahlungsmittels** ist schriftlich und telefonisch über das ASFINAG Service Center oder im SelfCare-Portal möglich.
- Eine **zentrale Nachzahlung der Maut** ist telefonisch über das ASFINAG Service Center oder im SelfCare-Portal möglich.

Die **Bezahlung im SelfCare-Portal** kann entweder über eine vom Kunden einzugebende Kartenummer oder über das für das Post-Pay-Verfahren gespeicherte Zahlungsmittel erfolgen.

	TOLL2GO- Bestellung	Änderung Zahlungsmittel		Zentrale Nachzahlung der Maut	
	SelfCare- Portal	SelfCare- Portal	schriftlich, telefonisch	SelfCare- Portal	schriftlich, telefonisch
<u>Direkte Verrechnung</u> 	OK	–	OK	OK ¹⁾	OK
<u>Debit- und Kreditkarten</u>    	OK	OK	OK	OK	OK
	OK	OK	OK	OK	OK
	OK	OK	OK	OK	OK

¹⁾ nur mit dem beim Post-Pay-Verfahren gespeicherten Zahlungsmittel

	TOLL2GO- Bestellung	Änderung Zahlungsmittel		Zentrale Nachzahlung der Maut	
	SelfCare- Portal	SelfCare- Portal	schriftlich, telefonisch	SelfCare- Portal	schriftlich, telefonisch
<u>Tankkarten</u>					
 DIESEL 24	OK	OK	OK	OK	OK
	OK	OK	OK	OK	OK
	OK	OK	OK	OK	OK
	OK	OK	OK	OK	OK
	OK	OK	OK	OK ¹⁾	OK
	OK	OK	OK	OK	OK
 	OK	OK	OK	OK	OK
	OK	OK	OK	OK	OK
	OK	OK	OK	OK	OK

¹⁾ nur mit dem beim Post-Pay-Verfahren gespeicherten Zahlungsmittel

	TOLL2GO- Bestellung	Änderung Zahlungsmittel		Zentrale Nachzahlung der Maut	
	SelfCare- Portal	SelfCare- Portal	schriftlich, telefonisch	SelfCare- Portal	schriftlich, telefonisch
	OK	OK	OK	OK	OK
	OK	OK	OK	OK	OK
	OK	OK	OK	OK ¹⁾	OK
	OK	OK	OK	OK	OK
	OK	OK	OK	OK	OK
	OK	OK	OK	OK	OK
	OK	OK	OK	OK	OK
	OK	OK	OK	OK	OK
	OK	OK	OK	OK	OK
	OK	OK	OK	OK	OK
	OK	OK	OK	OK	OK

¹⁾ nur mit dem beim Post-Pay-Verfahren gespeicherten Zahlungsmittel



3.2.4. Akzeptanz im Zusammenhang mit dem EETS-Service

Ein **Vertragsabschluss** im Zusammenhang mit dem EETS-Service ist nur über EETS-Provider möglich, die für die Bemannung in Österreich **zugelassene Fahrzeuggeräte-Typen** anbieten.

Die **Nachzahlung der Maut** ist nur mit einem im GO-Mautsystem akzeptierten Zahlungsmittel entweder an einer GO-Vertriebsstelle (Punkt 3.1.5 und 3.1.6) oder im SelfCare-Portal (<https://www.go-maut.at/selfcare-portal>) möglich (Punkt 3.2.1).

Die Verrechnung über den EETS-Service ist nicht möglich.

	zugelassene Fahrzeuggeräte -Typen	Vertragsabschluss	Nachzahlung der Maut	
		beim EETS-TSP ¹⁾	an der GO-Vertriebsstelle ²⁾	über das SelfCare-Portal ³⁾
	SSU C3077, SSU C3081	OK	–	–
	OBU-5310-00A, TS3290/00A, TS3290/00B	OK	–	–
	OBU-4021-01K, OBU-4040-10A	OK	–	–
	OBU-4021-01K	OK	–	–
	Princip U850	OK	–	–
	OBU-4040-10A	OK	–	–
	TLPDM03-HE, ETOLL2ST-1HE, TLPV5-HE, ETOLLK1-TL	OK	–	–

	zugelassene Fahrzeuggeräte -Typen	Vertrags- abschluss	Nachzahlung der Maut	
		beim EETS-TSP ¹⁾	an der GO-Vertriebs- stelle ²⁾	über das SelfCare- Portal ³⁾
	SSU C3080-T4E	OK	–	–
	OBU-5310-00A	OK	–	–

¹⁾ TSP ... Toll-Service-Provider

²⁾ nur über im GO-Mautsystem akzeptierte Zahlungsmittel (Punkt 3.1.5 und 3.1.6)






³⁾ nur über im GO-Mautsystem akzeptierte Zahlungsmittel (Punkt 3.2.1)











3.3. Zahlungsmöglichkeiten bei der Mautaufsicht

Bei der Mautaufsicht können die folgenden Geschäftsfälle durchgeführt werden:

- Die **Nachzahlung der Maut** ist innerhalb von 5 Stunden und 100 Kilometern ab der teilweisen oder vollständigen Nichtentrichtung der Maut möglich.
- Entrichtung von **Ersatzmaut**
- Hinterlegung einer **Sicherheitsleistung**, falls eine Anzeige erforderlich ist

Hierfür werden die folgenden Zahlungsmittel akzeptiert (mit OK gekennzeichnet):

	Nachzahlung der Maut	Ersatzmaut	Sicherheitsleistung
Barzahlung 	OK	OK	OK
Debit- und Kreditkarten    	OK	OK	OK
	OK	OK	OK
	OK	OK	OK

	Nachzahlung der Maut	Ersatzmaut	Sicherheits- leistung
<u>Tankkarten</u>			
	OK	OK	–
	OK	OK	–
	OK	OK	–
	OK	OK	–
	OK	OK	–
	OK	OK	–
	OK	OK	–
	OK	OK	–
	OK	OK	–
	OK	OK	–

¹⁾ Die Bezahlung einer Sicherheitsleistung mit Tankkarten ist nicht möglich.

3.4. Spezielle Themen für die Bezahlung der fahrleistungsabhängigen Maut

3.4.1. Sonderthemen bei Zahlungen im Post-Pay-Verfahren

3.4.1.1. Bezahlung mit Debit- und Kreditkarten

Im Post-Pay-Verfahren werden alle American-Express- und Diners-Club-Karten unabhängig vom Land der Ausstellung akzeptiert.

Im Post-Pay-Verfahren werden nur Mastercard- und VISA-Karten akzeptiert, deren Kartennummer wie folgt beginnt:

Mastercard	VISA
5100 54	4003 02
5266 xx	4103 64
5329 53	4103 66
5329 54	4103 67
5381 8302	4103 68
5381 8402	4166 09
5381 8702	4220 93
5433 15	4222 10
5442 71	4222 11
5449 90	4238 01
5473 18	4273 13
5448 95	4273 23
5492 52	4277 98
5521 71	4277 99
	4303 4500
	4313 37
	4378 98
	4438 77
	4484 70
	4548 18
	4548 25
	4548 28
	4568 48
	4569 50
	4600 90
	4665 55
	4904 73
	4904 74
	4985 37

Dies entspricht weitgehend den in Österreich ausgestellten Mastercard- und VISA-Karten.

Die beschränkte Akzeptanz von Mastercard- und VISA-Karten beruht auf fehlenden Zahlungsgarantien der internationalen Kartenherausgeber gegenüber der ASFINAG.

3.4.1.2. Bezahlung mit Tankkarten

Tankkartenaussteller haben gegenüber der ASFINAG eine Zahlungsgarantie abzugeben und behalten sich dementsprechend die Entscheidung vor, welche ihrer Kunden für das Post-Pay-Verfahren zugelassen werden.

Die zugelassenen Kunden (Kartennummern) werden auf eine so genannte Whitelist gesetzt. Während einige Tankkartenaussteller allen gültigen Karten eine pauschale Freigabe für das Post-Pay-Verfahren erteilen und sie automatisch auf die Whitelist setzen, geben andere Tankkartenaussteller einzelne Kunden (Kartennummern) erst nach einer individuellen Bonitätsprüfung frei. Die Anfragen sind hierbei an den jeweiligen Tankkartenaussteller zu richten.

Sind die Karten eines Tankkartenausstellers als Zahlungsmittel im Post-Pay-Verfahren zugelassen, so gilt dies in der Regel für alle gültigen, nicht gesperrten Karten.

In Ausnahmefällen haben Tankkartenaussteller mit der ASFINAG spezifische Regeln vereinbart, die eine Bezahlung trotz gültiger Karte verhindern.

Karten können dabei aus folgenden Gründen abgelehnt werden:

- Karten, die nur für die Verwendung in einem bestimmten Land herausgegeben wurden und vom Tankkartenaussteller nicht für die Bezahlung der Maut in Österreich zugelassen werden
- Karten, die bereits bei einer anderen GO-Box als Zahlungsmittel verwendet werden (Punkt 3.4.3)
- Beträge, die ein vom Tankkartenaussteller festgelegtes Betragslimit überschreiten

Die genauen Bestimmungen erfährt der Karteninhaber direkt beim Tankkartenaussteller.

3.4.1.3. Schriftliche Bestellung für Fahrzeuggeräte im Post-Pay-Verfahren

Die ASFINAG nimmt schriftliche Bestellungen für GO-Boxen im Post-Pay-Verfahren oder Anträge auf Verwendung eines Fahrzeuggeräts aus dem Schweizer LSVA-System entgegen, wobei die gewünschte Zahlungsart bzw. das gewünschte Zahlungsmittel bei der Bestellung bzw. dem Antrag zusammen mit anderen Informationen angegeben werden muss.

Die schriftliche Bestellung einer GO-Box, bei der die Zahlung über eine Tankkarte erfolgen soll, muss grundsätzlich an das Kartenunternehmen gerichtet werden, die die Bestellung dann an die ASFINAG übermittelt.

Der schriftliche Antrag auf Verwendung eines Fahrzeuggeräts aus dem Schweizer LSVA-System muss unabhängig vom verwendeten Zahlungsmittel direkt an die ASFINAG gesandt werden (Formulare abrufbar unter <https://www.go-maut.at/downloads>).

3.4.1.4. Sperren von GO-Boxen oder anderen zugelassenen Fahrzeuggeräten für das Post-Pay-Verfahren

Wird ein Zahlungsmittel vom Zahlungsmittelherausgeber für die weitere Abrechnung nicht mehr zugelassen, wird die GO-Box oder das zugelassene Fahrzeuggerät von der ASFINAG gesperrt.

Mit einer gesperrten GO-Box oder einem gesperrten zugelassenen Fahrzeuggerät ist die weitere Nutzung des mautpflichtigen Straßennetzes nicht mehr erlaubt und es finden keine

Mauttransaktionen bzw. -abbuchungen statt (Mautordnung Teil B, Punkt 10). Dies wird dem Kraftfahrzeuglenker akustisch signalisiert (4 kurze Signaltöne).

Der Kraftfahrzeuglenker muss bei der nächsten GO-Vertriebsstelle die Sperre seiner GO-Box oder seines zugelassenen Fahrzeuggeräts wie folgt aufheben:

- Angabe eines gültigen Zahlungsmittels
- Nachzahlung der seit der Sperre nicht entrichtete Maut (gemäß der Bedingungen des Punktes 7 der Mautordnung Teil B),

da er sonst den Tatbestand der Mautprellerei erfüllt (siehe Mautordnung Teil B, Punkt 10).

3.4.1.5. Direkte Verrechnung der GO-Maut mit der ASFINAG via GO Direkt

GO Direkt ist die direkte Abrechnung der GO-Maut über ein Post-Pay-Verfahren mit der ASFINAG. Hierbei erhalten die Kunden ihre Rechnung direkt von der ASFINAG und bezahlen die GO-Maut auch direkt an die ASFINAG.

Die ASFINAG ist seit dem 01.07.2009 berechtigt, GO-Direkt-Kunden eine jährliche Abschluss- und Behalteprämie in Höhe von 0,3 % der direkt von der ASFINAG in den letzten 12 Monaten verrechneten Mautentgelte zur Anlastung der Infrastrukturkosten zu gewähren. Dies bedeutet, dass die externen Kosten, die verkehrsbedingt durch Luftverschmutzung, Lärmbelastung und CO₂-Emissionen entstehen, nicht der Abschluss- und Behalteprämie unterliegen.

Diese Abschluss- und Behalteprämie wird einmal pro Jahr am Tag des Abschlusses des GO-Direkt-Vertrags mit der ASFINAG im Nachhinein ausgeschüttet. Diese wird nur dann gewährt, wenn am jeweiligen Stichtag das Vertragsverhältnis des GO-Direkt-Kunden weiterhin aufrecht ist und auch während des Verrechnungszeitraums durchgehend bestanden hat.

Die Abschluss- und Behalteprämie wird seitens der ASFINAG in der auf den Stichtag folgenden Abrechnung berücksichtigt, in der Rechnung ausgewiesen und vom Rechnungsbetrag in Abzug gebracht.

3.4.2. Zahlung von Kostenersatz für GO-Boxen

Ein etwaiger Kostenersatz für verlorene oder vom Kunden beschädigte GO-Boxen kann mit einem zum Pre-Pay-Verfahren zugelassenen Zahlungsmittel an einer GO-Vertriebsstelle (Punkt 3.1) erstattet werden.

Eine Ausnahme bilden nur die euroShell-Karten, mit denen der Kostenersatz nicht geleistet werden kann.

Ein etwaiger Kostenersatz für eine GO-Box mit Post-Pay-Vertrag kann darüber hinaus über das gespeicherte Zahlungsmittel abgerechnet werden, sofern dieses nicht für die Abrechnung gesperrt ist. Dadurch ist keine physische Vorlage eines akzeptierten Zahlungsmittels an einer GO-Vertriebsstelle nötig.

Für andere zugelassene Fahrzeuggeräte fällt kein Kostenersatz bei der ASFINAG an.

3.4.3. Abgerechnete Kraftfahrzeuge je Karte

Bei Zahlung mit Debit- oder Kreditkarte können unabhängig von Zahlungsverfahren (Pre-Pay- oder Post-Pay-Verfahren) mehrere Kraftfahrzeuge (GO-Boxen) über eine Karte abgerechnet werden.

Bei Zahlung mit Tankkarte gibt es unterschiedliche Regelungen. Bei einigen Tankkartenausstellern darf eine Karte nur für ein Kraftfahrzeug verwendet werden, bei anderen können mehrere Kraftfahrzeuge über dieselbe Karte abgerechnet werden.

Die genauen Bestimmungen erfährt der Karteninhaber direkt beim Tankkartenaussteller.

3.4.4. Nachentrichtung von Maut bei einer GO-Vertriebsstelle

Eine Nachentrichtung von Maut kann entweder als Nachzahlung oder Nachverrechnung der Mautabschnitte im Sinne von Punkt 7 der Mautordnung Teil B erfolgen.

Die Nachzahlung kann für alle Fahrzeuggeräte mit den für das Pre-Pay-Verfahren gültigen Zahlungsmitteln an den GO-Vertriebsstellen (Punkt 3.1) vorgenommen werden.

Eine Nachentrichtung von Maut im Sinne von Punkt 7 der Mautordnung Teil B für eine GO-Box mit Post-Pay-Verfahren oder ein anderes zugelassenes Fahrzeuggerät kann darüber hinaus über das gespeicherte Zahlungsmittel abgerechnet werden, sofern dieses nicht für die Abrechnung gesperrt ist. Dadurch ist die physische Vorlage eines akzeptierten Zahlungsmittels an einer GO-Vertriebsstelle nicht nötig.

3.4.5. Zentrale Nachzahlung der Maut über das SelfCare-Portal

Im Falle der Verwendung einer zu niedrigen Kategorie und/oder zu niedrigen Tarifgruppe steht im SelfCare-Portal unter den in Punkt 7.2 der Mautordnung Teil B genannten Voraussetzungen die Möglichkeit zur Verfügung, die zu wenig entrichtete Maut im Nachhinein zu begleichen.

3.4.6. Bezahlung über das SelfCare-Portal

Für Bezahlvorgänge über das SelfCare-Portal stehen die unter Punkt 3.2 dieses Anhangs angeführten Möglichkeiten zur Verfügung.

Die angeführten Zahlungsmöglichkeiten dienen jedoch lediglich als unverbindliche Information. Falls eine Zahlungsart bzw. ein Zahlungsmittel trotz Anführung als zugelassene Zahlungsmöglichkeit abgelehnt werden sollte, könnte dies auf einer Regelung des Kartenherausgebers, z.B. einer Betragsgrenze für diese Art der Transaktionen, beruhen. Die genauen Bestimmungen erfährt der Karteninhaber direkt beim Kartenherausgeber.

ANHANG 3a: AUSNAHMEANTRAG – zeitabhängige Maut (Vignette)¹

Bitte ausfüllen und an ausnahmeantrag@asfinag.at oder per Fax an +43 1 955 1277 senden!

ANTRAG

gem. § 5 Abs 2 BStMG iVm Punkt 1.3.3.2.2 der Mautordnung Teil A I
auf vorübergehende Ausnahme von der Mautpflicht

Ich beantrage / Wir beantragen aufgrund der Notstandssituation in der Ukraine die Erteilung der vorübergehenden Ausnahme von der Mautpflicht und führe / führen Nachfolgendes wahrheitsgetreu an:

1. GRUND UND ZEIT DER MAUTBEFREIUNG

Datum der Einzelfahrt:

Zeitraum der Fahrt: _____ bis _____

Fahrtstrecke (Anschlussstellen): _____

Grund der Fahrt: _____

2. ANGABEN ZUM KRAFTFAHRZEUG

Zulassungsstaat / Kfz-Kennzeichen: _____

Fahrzeugart: _____

3. ANGABEN ZUM ZULASSUNGSBESITZER

Vor- und Zuname (Firmenwortlaut) / Adresse: _____

Ansprechperson: _____

Tel.-Nr. / Fax-Nr. / E-Mail: _____

4. ANGABEN ZUR HILFSORGANISATION (optional)

Name / Adresse: _____

Ansprechperson: _____

Tel.-Nr. / Fax-Nr. / E-Mail: _____

Auftraggeber des Hilfstransports
(Vor- und Zuname / Firmenwortlaut / Adresse): _____

Der vollständig ausgefüllte und unterfertigte Antrag ist während der mautbefreiten Fahrt mitzuführen und auf Verlangen als Nachweis der Berechtigung vorzuweisen. Entfernt sich der Kraftfahrzeuglenker von seinem Kraftfahrzeug, so hat er den ausgestellten Ausnahmeantrag so sichtbar hinter der Windschutzscheibe anzubringen, dass die Benützungsberechtigung (insbesondere Grund und Zeit der Mautbefreiung sowie Kraftfahrzeugkennzeichen) unmittelbar von außen sicht- und kontrollierbar ist.

Unterschrift des Zulassungsbesitzers

Unterschrift Hilfsorganisation / Auftraggeber

Ort, Datum

¹ Gemäß § 33 Abs 18,7 8 BStMG gelten Kraftfahrzeuge, die zum Zeitpunkt der Benützung des mautpflichtigen Straßennetzes ein höchstes zulässiges Gesamtgewicht von nicht mehr als 3,5 t aufweisen, bereits vor dem 1.12.2023 erstmals zum Verkehr zugelassen worden sind und bei denen das höchste zulässige Gesamtgewicht vor dem 1.12.2023 mit nicht mehr als 3,5 t festgelegt worden ist, bis zum 31.1.2029 als Fahrzeuge mit einer technisch zulässigen Gesamtmasse von nicht mehr als 3,5 t und unterliegen somit der zeitabhängigen Maut.

* Soweit sich die im Formular verwendeten Bezeichnungen auf natürliche Personen beziehen, gilt die gewählte Form für alle Geschlechter.

**ANHANG 3b: AUSNAHMEANTRAG
für Kraftfahrzeuge über 3,5 Tonnen technisch zulässiger Gesamtmasse¹**

Bitte ausfüllen und an ausnahmeantrag@asfinag.at oder per Fax an +43 1 955 1277 senden!

ANTRAG

gem. § 5 Abs 2 BStMG iVm Punkt 3.3.2.1 Mautordnung Teil B
auf vorübergehende Ausnahme von der Mautpflicht

Ich beantrage / Wir beantragen aufgrund der Notstandssituation in der Ukraine die Erteilung der vorübergehenden Ausnahme von der Mautpflicht und führe / führen Nachfolgendes wahrheitsgetreu an:

1. GRUND UND ZEIT DER MAUTBEFREIUNG

Datum der Einzelfahrt:

Zeitraum der Fahrt: _____ bis _____

Fahrtstrecke (Anschlussstellen): _____

Grund der Fahrt: _____

2. ANGABEN ZUM KRAFTFAHRZEUG

Zulassungsstaat / Kfz-Kennzeichen: _____

Fahrzeugart: _____

GO-Box-Nummer im Post-Pay-Verfahren (falls vorhanden): _____

3. ANGABEN ZUM ZULASSUNGSBESITZER

Vor- und Zuname (Firmenwortlaut) / Adresse: _____

Ansprechperson: _____

Tel.-Nr. / Fax-Nr. / E-Mail: _____

4. ANGABEN ZUR HILFSORGANISATION (optional)

Name / Adresse: _____

Ansprechperson: _____

Tel.-Nr. / Fax-Nr. / E-Mail: _____

Auftraggeber des Hilfstransports
(Vor- und Zuname / Firmenwortlaut / Adresse): _____

Der vollständig ausgefüllte und unterfertigte Antrag ist während der mautbefreiten Fahrt mitzuführen und auf Verlangen als Nachweis der Berechtigung vorzuweisen. Die Befreiung von der Entrichtung der Maut setzt voraus, dass eine GO-Box durch den Nutzer für die Dauer der mautbefreiten Fahrt außer Funktion gesetzt wird (entweder durch Entfernung aus dem Kraftfahrzeug oder durch ordnungsgemäßen Verschluss in der Abschirmverpackung). Sollte eine genutzte GO-Box oder ein anderes zugelassenes Fahrzeuggerät nicht außer Funktion gesetzt werden, kommt es systembedingt zu einer Mauttransaktion bzw. -abbuchung. Die so abgebuchten Beträge können nicht automatisch rückgebucht werden.

Unterschrift des Zulassungsbesitzers

Unterschrift Hilfsorganisation / Auftraggeber

Ort, Datum

¹ Gemäß § 33 Abs 18 Z 8 BStMG gelten Kraftfahrzeuge, die zum Zeitpunkt der Benützung des mautpflichtigen Straßennetzes ein höchstes zulässiges Gesamtgewicht von nicht mehr als 3,5 t aufweisen, bereits vor dem 1.12.2023 erstmals zum Verkehr zugelassen worden sind und bei denen das höchste zulässige Gesamtgewicht vor dem 1.12.2023 mit nicht mehr als 3,5 t festgelegt worden ist, bis zum 31.1.2029 als Fahrzeuge mit einer technisch zulässigen Gesamtmasse von nicht mehr als 3,5 t und unterliegen somit der zeitabhängigen Maut.

* Soweit sich die im Formular verwendeten Bezeichnungen auf natürliche Personen beziehen, gilt die gewählte Form für alle Geschlechter.

ANHANG 3c: AUSNAHMEANTRAG – Streckenmaut¹

Bitte ausfüllen und an ausnahmeantrag@asfinag.at oder per Fax an +43 1 955 1277 senden!

ANTRAG

gem. § 5 Abs 2 BStMG iVm Punkt 2.3.2.1 der Mautordnung Teil A II
auf vorübergehende Ausnahme von der Mautpflicht

Ich beantrage / Wir beantragen aufgrund der Notstandssituation in der Ukraine die Erteilung der vorübergehenden Ausnahme von der Mautpflicht und führe / führen Nachfolgendes wahrheitsgetreu an:

1. GRUND UND ZEIT DER MAUTBEFREIUNG

Datum der Einzelfahrt:

Zeitraum der Fahrt:

bis

Fahrtstrecke:

einfach

hin und retour

Betreffende Mautstrecke:

A 13

S 16

A 11

A 10

A 9

Grund der Fahrt:

2. ANGABEN ZUM KRAFTFAHRZEUG

Zulassungsstaat / Kfz-Kennzeichen:

Fahrzeugart:

3. ANGABEN ZUM ZULASSUNGSBESITZER

Vor- und Zuname (Firmenwortlaut) / Adresse:

Ansprechperson:

Tel.-Nr. / Fax-Nr. / E-Mail:

4. ANGABEN ZUR HILFSORGANISATION (optional)

Name / Adresse:

Ansprechperson:

Tel.-Nr. / Fax-Nr. / E-Mail:

Auftraggeber des Hilfstransports

(Vor- und Zuname / Firmenwortlaut / Adresse):

Der vollständig ausgefüllte und unterfertigte Antrag ist an der betreffenden Mautstelle abzugeben. Im Falle einer Retourfahrt ist eine Kopie anzufertigen und diese ebenfalls bei der Rückfahrt an der Mautstelle abzugeben.

Unterschrift des Zulassungsbesitzers

Unterschrift Hilfsorganisation / Auftraggeber

Ort, Datum

¹ Gemäß § 33 Abs 18 Z 8 BStMG gelten Kraftfahrzeuge, die zum Zeitpunkt der Benützung des mautpflichtigen Straßennetzes ein höchstes zulässiges Gesamtgewicht von nicht mehr als 3,5 t aufweisen, bereits vor dem 1.12.2023 erstmals zum Verkehr zugelassen worden sind und bei denen das höchste zulässige Gesamtgewicht vor dem 1.12.2023 mit nicht mehr als 3,5 t festgelegt worden ist, bis zum 31.1.2029 als Fahrzeuge mit einer technisch zulässigen Gesamtmasse von nicht mehr als 3,5 t und unterliegen somit den Bestimmungen zur Streckenmaut.

* Soweit sich die im Formular verwendeten Bezeichnungen auf natürliche Personen beziehen, gilt die gewählte Form für alle Geschlechter.

ANHANG 3d: ANTRAG A 13 MEHRFAHRTEN-KARTE FÜR ANRAINER

Bitte geben Sie den ausgefüllten Antrag an der Mautstelle Brenner ab.

Antragsteller

Vorname, Nachname:

Hauptwohnsitz:

Daten der Zulassungsbescheinigung

Das Fahrzeug (Pkw oder einspuriges Kfz) muss auf den Antragsteller zugelassen sein!

Kfz-Kennzeichen:

A 13 Mehrfahrten-Karte für Anrainer

für Pkw

für Motorrad

Bezugsberechtigte Personen

Die A 13 Mehrfahrten-Karte für Anrainer wird an Personen mit Hauptwohnsitz in den folgenden Gemeinden vergünstigt abgegeben:

Ellbögen, Gries am Brenner, Gschnitz, Matrei am Brenner, Mühlbachl, Navis, Obernberg am Brenner, Patsch, Pfons, Schmirn, Steinach am Brenner, Trins, Vals im Wipptal, Schönberg, Mieders, Fulpmes, Telfes, Neustift im Stubaital

Erklärung

Ich bestätige mit meiner Unterschrift, dass das oben angeführte Kraftfahrzeug (Pkw oder einspuriges Kfz) ausschließlich für private (nicht für gewerbliche) Zwecke verwendet wird.

Ich nehme zur Kenntnis, dass falsche Angaben oder die missbräuchliche Verwendung der A 13 Mehrfahrten-Karte für Anrainer ihren sofortigen Entzug zur Folge hat und für die Benutzung des Streckenmaut-Abschnitts nachträglich ein Einzelfahrt-Ticket zu bezahlen ist.

Die ASFINAG behält sich vor, die aus einer ungerechtfertigten Verwendung der A 13 Mehrfahrten-Karte für Anrainer resultierenden Ansprüche geltend zu machen.

Ort, Datum

Unterschrift des Antragstellers

Erforderliche Unterlagen

- Kopie der Zulassungsbescheinigung
- Kopie einer Bestätigung des Hauptwohnsitzes (z. B. Meldebestätigung), wenn die oben angeführte Gemeinde nicht in der Zulassungsbescheinigung eingetragen ist

Interne Bearbeitungsvermerke

Geprüft von (Dienstaufsicht):

Datum:

Kontrolliert von (Sachbearbeitung):

Datum:

* Soweit sich die im Formular verwendeten Bezeichnungen auf natürliche Personen beziehen, gilt die gewählte Form für alle Geschlechter.

ANHANG 3e: ANTRAG MEHRFAHRTEN-KARTE FÜR PENDLER

Bitte geben Sie den ausgefüllten Antrag an einer der genannten Mautstellen ab.

Streckenmaut-Abschnitt

Bosrucktunnel | Mautstelle Bosruck, 8940 Liezen, Reithal 38

Gleinalmtunnel | Mautstelle Gleinalm, 8770 St. Michael, Vorderlainsach 34

Brenner Autobahn | Mautstelle Brenner, 6141 Schönberg, Brenner Autobahn 4 Arlberg-
Straßentunnel | Mautstelle Arlberg, 6580 St. Jakob am Arlberg

Tauern- u. Katschbergtunnel | Mautstelle Tauern/Katschberg, 5582 St. Michael/Höf 55

Ihre Daten

Angaben zum Antragsteller:

Vor- und Nachname:

Hauptwohnsitz:

Kürzeste Fahrstrecke zwischen Dienstort und Wohnsitz (in km):

Angaben zum Dienstgeber und Dienstort:

Dienstgeber:

Ständiger Dienstort:

Daten der Zulassungsbescheinigung

Das Kraftfahrzeug (Pkw oder einspuriges Kfz) muss auf den Antragsteller zugelassen sein!

Kfz-Kennzeichen:

Ausgestellt auf:

Ausstellende Behörde:

Erklärung

Ich erkläre hiermit, dass ich die Voraussetzungen laut Mautordnung erfülle:

- Ich bin Arbeitnehmer.
- Ich weise Wohnsitz und Dienstort durch geeignete Bestätigungen glaubhaft und überprüfbar nach. Die Benutzung der mautpflichtigen Strecke ist entweder unabdingbar oder die kürzeste Strecke zwischen Hauptwohnsitz und Dienstort.
- Das Kraftfahrzeug (Pkw oder einspuriges Kfz) ist auf mich zugelassen.

Ich nehme zur Kenntnis, dass die missbräuchliche Verwendung der Mehrfahrten-Karte für Pendler (insbesondere der Gebrauch durch andere Personen als den Antragsteller) oder die Angabe von falschen Informationen gegenüber der ASFINAG den sofortigen Entzug der Mehrfahrten-Karte sowie allfällige Schadenersatzansprüche gegen den Antragsteller nach sich zieht.

Ort, Datum

Unterschrift des Antragstellers

Bitte beachten Sie die Folgeseite!

* Soweit sich die im Formular verwendeten Bezeichnungen auf natürliche Personen beziehen, gilt die gewählte Form für alle Geschlechter.

Bestätigung des Dienstgebers

Wir bestätigen **rechtsverbindlich**, dass

(Vorname, Nachname)

bei uns

in einem unbefristeten lohnsteuerpflichtigen Dienstverhältnis steht.

in einem befristeten lohnsteuerpflichtigen Dienstverhältnis steht:

Befristung von

bis

Für Fahrten zwischen dem Hauptwohnsitz und dem Dienstort über die mautpflichtige Strecke wird das auf den Antragsteller zugelassene Kraftfahrzeug (Pkw oder einspuriges Kfz) benutzt.

Ständiger Dienstort

Bei den vorgesehenen Fahrten über die mautpflichtige Strecke handelt es sich ausschließlich um Fahrten zwischen dem Hauptwohnsitz und dem ständigen Dienstort und keinesfalls um Fahrten zu dienstlichen Verrichtungen im Auftrag des Dienstgebers (z. B. vergütete Dienstfahrten u. Ä.).

Wir nehmen zur Kenntnis, dass die Angabe von falschen Informationen gegenüber der ASFINAG den sofortigen Entzug der Mehrfahrten-Karte für Pendler sowie allfällige Schadenersatzansprüche nach sich zieht.

Ort, Datum

Stempel und Unterschrift
des Dienstgebers

**Diese Bestätigung muss innerhalb der letzten 30 Tage
vor dem Tag der Antragstellung ausgestellt sein!**

* Soweit sich die im Formular verwendeten Bezeichnungen auf natürliche Personen beziehen, gilt die gewählte Form für alle Geschlechter.

ANHANG 3f: ANTRAG MEHRFAHRTEN-KARTE FÜR PRÄSENZ- UND ZIVILDIENER

Bitte geben Sie den ausgefüllten Antrag an einer der genannten Mautstellen ab.

Streckenmaut-Abschnitt

Bosrucktunnel | Mautstelle Bosruck, 8940 Liezen, Reithal 38

Gleinalmtunnel | Mautstelle Gleinalm, 8770 St. Michael, Vorderlainsach 34

Brenner Autobahn | Mautstelle Brenner, 6141 Schönberg, Brenner Autobahn 4

Arlberg-Straßentunnel | Mautstelle Arlberg, 6580 St. Jakob am Arlberg

Tauern- u. Katschbergtunnel | Mautstelle Tauern/Katschberg, 5582 St. Michael/Höf 55

Ihre Daten

Angaben zum Antragsteller:

Vor- und Nachname:

Hauptwohnsitz:

Kürzeste Fahrstrecke zwischen Kaserne/Dienstort und Hauptwohnsitz (in km):

Angaben zum Dienstgeber und Dienstort:

Kaserne (Name/Plz/Ort) und

Dienstort (Plz/Ort):

Daten der Zulassungsbescheinigung

Das Kraftfahrzeug (Pkw oder einspuriges Kfz) muss auf den Antragsteller zugelassen sein!

Kfz-Kennzeichen:

Ausgestellt auf:

Ausgestellt von (Behörde):

Erklärung

Ich erkläre hiermit, dass ich die Voraussetzungen laut Mautordnung erfülle:

- Ich bin Präsenz- bzw. Zivildienstler.
- Das Kraftfahrzeug (Pkw oder einspuriges Kfz) ist auf mich zugelassen.

Hinweis: Die Mehrfahrten-Karte für Präsenz- und Zivildienstler gilt nur für den bestätigten Zeitraum des Präsenz- bzw. Zivildienstes.

Ich nehme zur Kenntnis, dass die missbräuchliche Verwendung der Mehrfahrten-Karte für Präsenz- und Zivildienstler (insbesondere der Gebrauch durch andere Personen als den Antragsteller) oder die Angabe von falschen Informationen gegenüber der ASFINAG den sofortigen Entzug der Mehrfahrten-Karte sowie allfällige Schadenersatzansprüche gegen den Antragsteller nach sich zieht.

Ort, Datum

Unterschrift des Antragstellers

Bitte beachten Sie die Folgeseite!

Bestätigung der Kaserne / des Dienstgebers

Wir bestätigen **rechtsverbindlich**, dass

(Vorname, Nachname)

in der Zeit von bis

ordentlicher Präsenzdienstler dieser Kaserne / Zivildienstler in diesem Betrieb ist:

(Kaserne/Betrieb)

Für Fahrten zwischen seinem Hauptwohnsitz und dem Dienstort über die mautpflichtige Strecke nutzt der Antragsteller das auf ihn zugelassene Kraftfahrzeug.

Wir nehmen zur Kenntnis, dass die Angabe von falschen Informationen gegenüber der ASFINAG den sofortigen Entzug der Mehrfahrten-Karte für Präsenz- und Zivildienstler sowie allfällige Schadenersatzansprüche nach sich zieht.

Ort, Datum

Stempel und Unterschrift
Kasernenkommando/Dienstgeber

**Diese Bestätigung muss innerhalb der letzten 30 Tage
vor dem Tag der Antragstellung ausgestellt sein!**

* Soweit sich die im Formular verwendeten Bezeichnungen auf natürliche Personen beziehen, gilt die gewählte Form für alle Geschlechter.

STR-KENNZAHL	MAUTABSCHNITT VON	MAUTABSCHNITT BIS	CO2-Emissionsklasse 1 / EURO 0																	
			Kat. 2						Kat. 3						Kat. 4					
			Tag			Nacht			Tag			Nacht			Tag			Nacht		
			Ges	Luft Lärm	CO2	Ges	Luft Lärm	CO2	Ges	Luft Lärm	CO2	Ges	Luft Lärm	CO2	Ges	Luft Lärm	CO2	Ges	Luft Lärm	CO2
A01-	Wien Auhof	Preßbaum	4,17	0,6686	0,4597	4,17	0,6686	0,4597	5,80	0,9194	0,6143	5,80	0,9194	0,6143	8,54	1,2398	0,8999	8,54	1,2398	0,8999
A01-	Preßbaum	KN Steinhäusl	2,36	0,3779	0,2598	2,36	0,3779	0,2598	3,28	0,5196	0,3472	3,28	0,5196	0,3472	4,82	0,7006	0,5085	4,82	0,7006	0,5085
A01-	KN Steinhäusl	Altlengbach	1,39	0,2221	0,1527	1,39	0,2221	0,1527	1,93	0,3054	0,2041	1,93	0,3054	0,2041	2,84	0,4119	0,2990	2,84	0,4119	0,2990
A01-	Altlengbach	St. Christophen	1,65	0,2649	0,1821	1,65	0,2649	0,1821	2,30	0,3643	0,2434	2,30	0,3643	0,2434	3,38	0,4912	0,3565	3,38	0,4912	0,3565
A01-	St. Christophen	Böheimkirchen	1,98	0,3177	0,2184	1,98	0,3177	0,2184	2,75	0,4369	0,2919	2,75	0,4369	0,2919	4,06	0,5891	0,4276	4,06	0,5891	0,4276
A01-	Böheimkirchen	KN St. Pölten	1,94	0,3108	0,2137	1,94	0,3108	0,2137	2,69	0,4274	0,2855	2,69	0,4274	0,2855	3,97	0,5763	0,4183	3,97	0,5763	0,4183
A01-	KN St. Pölten	St. Pölten Süd	1,38	0,2205	0,1516	1,38	0,2205	0,1516	1,91	0,3031	0,2026	1,91	0,3031	0,2026	2,81	0,4088	0,2967	2,81	0,4088	0,2967
A01-	St. Pölten Süd	Loosdorf	4,77	0,7645	0,5256	4,77	0,7645	0,5256	6,63	1,0512	0,7024	6,63	1,0512	0,7024	9,76	1,4176	1,0289	9,76	1,4176	1,0289
A01-	Loosdorf	Melk	1,75	0,2801	0,1926	1,75	0,2801	0,1926	2,43	0,3852	0,2574	2,43	0,3852	0,2574	3,58	0,5194	0,3770	3,58	0,5194	0,3770
A01-	Melk	Pöchlarn	3,10	0,4966	0,3414	3,10	0,4966	0,3414	4,31	0,6828	0,4563	4,31	0,6828	0,4563	6,34	0,9208	0,6684	6,34	0,9208	0,6684
A01-	Pöchlarn	Ybbs Wieselburg	2,86	0,4583	0,3151	2,86	0,4583	0,3151	3,97	0,6301	0,4210	3,97	0,6301	0,4210	5,85	0,8497	0,6167	5,85	0,8497	0,6167
A01-	Ybbs Wieselburg	Amstetten Ost	2,57	0,4118	0,2831	2,57	0,4118	0,2831	3,57	0,5662	0,3783	3,57	0,5662	0,3783	5,26	0,7635	0,5542	5,26	0,7635	0,5542
A01-	Amstetten Ost	Amstetten West	4,04	0,6477	0,4453	4,04	0,6477	0,4453	5,61	0,8906	0,5951	5,61	0,8906	0,5951	8,27	1,2010	0,8717	8,27	1,2010	0,8717
A01-	Amstetten West	Oed	2,84	0,4548	0,3126	2,84	0,4548	0,3126	3,94	0,6253	0,4178	3,94	0,6253	0,4178	5,80	0,8432	0,6120	5,80	0,8432	0,6120
A01-	Oed	Haag	3,06	0,4908	0,3374	3,06	0,4908	0,3374	4,25	0,6749	0,4509	4,25	0,6749	0,4509	6,26	0,9100	0,6605	6,26	0,9100	0,6605
A01-	Haag	St. Valentin	2,73	0,4370	0,3005	2,73	0,4370	0,3005	3,79	0,6009	0,4015	3,79	0,6009	0,4015	5,58	0,8103	0,5882	5,58	0,8103	0,5882
A01-	St. Valentin	Enns Ost	1,16	0,1853	0,1274	1,16	0,1853	0,1274	1,61	0,2548	0,1702	1,61	0,2548	0,1702	2,37	0,3435	0,2494	2,37	0,3435	0,2494
A01-	Enns Ost	Enns West / Steyr	0,90	0,1437	0,0988	0,90	0,1437	0,0988	1,25	0,1976	0,1320	1,25	0,1976	0,1320	1,83	0,2665	0,1934	1,83	0,2665	0,1934
A01-	Enns West / Steyr	Asten St Florian	0,70	0,1116	0,0767	0,70	0,1116	0,0767	0,97	0,1535	0,1025	0,97	0,1535	0,1025	1,42	0,2069	0,1502	1,42	0,2069	0,1502
A01-	Asten St Florian	KN Linz	2,67	0,4274	0,2938	2,67	0,4274	0,2938	3,71	0,5877	0,3927	3,71	0,5877	0,3927	5,46	0,7925	0,5752	5,46	0,7925	0,5752
A01-	KN Linz	Ansfelden	0,45	0,0720	0,0495	0,45	0,0720	0,0495	0,62	0,0991	0,0662	0,62	0,0991	0,0662	0,92	0,1336	0,0970	0,92	0,1336	0,0970
A01-	Ansfelden	Traun	1,00	0,1595	0,1096	1,00	0,1595	0,1096	1,38	0,2193	0,1465	1,38	0,2193	0,1465	2,04	0,2957	0,2146	2,04	0,2957	0,2146
A01-	Traun	KN A1/A25 Passau Wels	0,47	0,0750	0,0515	0,47	0,0750	0,0515	0,65	0,1031	0,0689	0,65	0,1031	0,0689	0,96	0,1390	0,1009	0,96	0,1390	0,1009
A01-	KN A1/A25 Passau Wels	Allhaming	2,16	0,3459	0,2378	2,16	0,3459	0,2378	3,00	0,4757	0,3178	3,00	0,4757	0,3178	4,42	0,6414	0,4656	4,42	0,6414	0,4656
A01-	Allhaming	Sattledt	3,60	0,5772	0,3968	3,60	0,5772	0,3968	5,00	0,7936	0,5303	5,00	0,7936	0,5303	7,37	1,0701	0,7768	7,37	1,0701	0,7768
A01-	Sattledt	KN Voralpenkreuz	0,45	0,0726	0,0499	0,45	0,0726	0,0499	0,63	0,0999	0,0667	0,63	0,0999	0,0667	0,93	0,1347	0,0977	0,93	0,1347	0,0977
A01-	KN Voralpenkreuz	Eberstalzell	1,30	0,2089	0,1436	1,30	0,2089	0,1436	1,81	0,2873	0,1920	1,81	0,2873	0,1920	2,67	0,3874	0,2812	2,67	0,3874	0,2812
A01-	Eberstalzell	Vorchdorf	1,97	0,3151	0,2166	1,97	0,3151	0,2166	2,73	0,4332	0,2895	2,73	0,4332	0,2895	4,02	0,5842	0,4240	4,02	0,5842	0,4240
A01-	Vorchdorf	Laakirchen Ost	1,72	0,2760	0,1898	1,72	0,2760	0,1898	2,39	0,3796	0,2536	2,39	0,3796	0,2536	3,52	0,5118	0,3715	3,52	0,5118	0,3715
A01-	Laakirchen Ost	Laakirchen West	1,08	0,1738	0,1195	1,08	0,1738	0,1195	1,51	0,2389	0,1596	1,51	0,2389	0,1596	2,22	0,3222	0,2339	2,22	0,3222	0,2339
A01-	Laakirchen West	Regau	2,13	0,3406	0,2342	2,13	0,3406	0,2342	2,95	0,4683	0,3129	2,95	0,4683	0,3129	4,35	0,6315	0,4584	4,35	0,6315	0,4584
A01-	Regau	Schörfling	2,79	0,4476	0,3077	2,79	0,4476	0,3077	3,88	0,6154	0,4112	3,88	0,6154	0,4112	5,71	0,8298	0,6023	5,71	0,8298	0,6023
A01-	Schörfling	Seewalchen	0,43	0,0694	0,0477	0,43	0,0694	0,0477	0,60	0,0954	0,0637	0,60	0,0954	0,0637	0,89	0,1286	0,0933	0,89	0,1286	0,0933
A01-	Seewalchen	St. Georgen	2,53	0,4057	0,2789	2,53	0,4057	0,2789	3,52	0,5578	0,3727	3,52	0,5578	0,3727	5,18	0,7522	0,5460	5,18	0,7522	0,5460
A01-	St. Georgen	Oberwang	3,38	0,5410	0,3719	3,38	0,5410	0,3719	4,69	0,7438	0,4970	4,69	0,7438	0,4970	6,91	1,0030	0,7280	6,91	1,0030	0,7280
A01-	Oberwang	Mondsee	3,11	0,4979	0,3423	3,11	0,4979	0,3423	4,32	0,6846	0,4574	4,32	0,6846	0,4574	6,36	0,9232	0,6701	6,36	0,9232	0,6701
A01-	Mondsee	Thalgau	2,87	0,4590	0,3156	2,87	0,4590	0,3156	3,98	0,6312	0,4217	3,98	0,6312	0,4217	5,86	0,8511	0,6178	5,86	0,8511	0,6178
A01-	Thalgau	Wallersee	2,18	0,3498	0,2405	2,18	0,3498	0,2405	3,03	0,4809	0,3214	3,03	0,4809	0,3214	4,46	0,6485	0,4707	4,46	0,6485	0,4707
A01-	Wallersee	Salzburg Nord	2,11	0,3386	0,2328	2,11	0,3386	0,2328	2,94	0,4656	0,3111	2,94	0,4656	0,3111	4,32	0,6278	0,4557	4,32	0,6278	0,4557
A01-	Salzburg Nord	Salzburg Bergheim-West	0,48	0,0763	0,0525	0,48	0,0763	0,0525	0,66	0,1049	0,0701	0,66	0,1049	0,0701	0,97	0,1415	0,1027	0,97	0,1415	0,1027
A01-	Salzburg Bergheim-West	Messe	0,23	0,0365	0,0251	0,23	0,0365	0,0251	0,32	0,0502	0,0336	0,32	0,0502	0,0336	0,47	0,0677	0,0492	0,47	0,0677	0,0492
A01-	Messe	Salzburg Mitte Freilassing	0,30	0,0486	0,0334	0,30	0,0486	0,0334	0,42	0,0669	0,0447	0,42	0,0669	0,0447	0,62	0,0902	0,0654	0,62	0,0902	0,0654
A01-	Salzburg Mitte Freilassing	Kleßheim	0,37	0,0597	0,0410	0,37	0,0597	0,0410	0,52	0,0820	0,0548	0,52	0,0820	0,0548	0,76	0,1106	0,0803	0,76	0,1106	0,0803
A01-	Kleßheim	Siezenheim	0,52	0,0827	0,0569	0,52	0,0827	0,0569	0,72	0,1137	0,0760	0,72	0,1137	0,0760	1,06	0,1533	0,1113	1,06	0,1533	0,1113
A01-	Siezenheim	Flughafen	0,26	0,0416	0,0286	0,26	0,0416	0,0286	0,36	0,0572	0,0382	0,36	0,0572	0,0382	0,53	0,0771	0,0559	0,53	0,0771	0,0559
A01-	Flughafen	Wals Salzburg West	0,32	0,0508	0,0349	0,32	0,0508	0,0349	0,44	0,0699	0,0467	0,44	0,0699	0,0467	0,65	0,0943	0,0684	0,65	0,0943	0,0684
A01-	Wals Salzburg West	KN Salzburg	0,47	0,0761	0,0523	0,47	0,0761	0,0523	0,66	0,1046	0,0699	0,66	0,1046	0,0699	0,97	0,1411	0,1024	0,97	0,1411	0,1024
A01-	KN Salzburg	Staatsgrenze Walserberg	0,81	0,1293	0,0889	0,81	0,1293	0,0889	1,12	0,1777	0,1188	1,12	0,1777	0,1188	1,65	0,2397	0,1740	1,65	0,2397	0,1740
A02-	KN Wien Inzersdorf	KN Vösendorf	1,01	0,1618	0,1112	1,01	0,1618	0,1112	1,40	0,2224	0,1486	1,40	0,2224	0,1486	2,06	0,2999	0,2177	2,06	0,2999	0,2177
A02-	KN Vösendorf	Mödling	0,69	0,1100	0,0756	0,69	0,1100	0,0756	0,95	0,1512	0,1010	0,95	0,1512	0,1010	1,40					

STR-KENNZAHL	MAUTABSCHNITT VON	MAUTABSCHNITT BIS	CO2-Emissionsklasse 1 / EURO 0																	
			Kat. 2						Kat. 3						Kat. 4					
			Tag			Nacht			Tag			Nacht			Tag			Nacht		
			Ges	Luft Lärm	CO2	Ges	Luft Lärm	CO2	Ges	Luft Lärm	CO2	Ges	Luft Lärm	CO2	Ges	Luft Lärm	CO2	Ges	Luft Lärm	CO2
A02-	KN Graz Ost	Graz Feldkirchen Flughafen	1,13	0,1818	0,1250	1,13	0,1818	0,1250	1,58	0,2500	0,1671	1,58	0,2500	0,1671	2,32	0,3371	0,2447	2,32	0,3371	0,2447
A02-	Graz Feldkirchen Flughafen	KN Graz West	0,76	0,1217	0,0837	0,76	0,1217	0,0837	1,06	0,1674	0,1118	1,06	0,1674	0,1118	1,55	0,2257	0,1638	1,55	0,2257	0,1638
A02-	KN Graz West	Unterpremstätten	0,91	0,1464	0,1006	0,91	0,1464	0,1006	1,27	0,2012	0,1345	1,27	0,2012	0,1345	1,87	0,2714	0,1970	1,87	0,2714	0,1970
A02-	Unterpremstätten	Lieboch	1,42	0,2273	0,1563	1,42	0,2273	0,1563	1,97	0,3125	0,2088	1,97	0,3125	0,2088	2,90	0,4214	0,3059	2,90	0,4214	0,3059
A02-	Lieboch	Mooskirchen	1,96	0,3134	0,2155	1,96	0,3134	0,2155	2,72	0,4309	0,2879	2,72	0,4309	0,2879	4,00	0,5811	0,4218	4,00	0,5811	0,4218
A02-	Mooskirchen	Steinberg	2,02	0,3243	0,2230	2,02	0,3243	0,2230	2,81	0,4460	0,2980	2,81	0,4460	0,2980	4,14	0,6014	0,4365	4,14	0,6014	0,4365
A02-	Steinberg	Modriach	5,06	0,8107	0,5574	5,06	0,8107	0,5574	7,03	1,1147	0,7448	7,03	1,1147	0,7448	10,35	1,5032	1,0911	10,35	1,5032	1,0911
A022	KN Graz Ost	Puchwerk	0,21	0,0340	0,0234	0,21	0,0340	0,0234	0,29	0,0467	0,0312	0,29	0,0467	0,0312	0,43	0,0630	0,0457	0,43	0,0630	0,0457
A022	Puchwerk	Graz Raaba	0,30	0,0486	0,0334	0,30	0,0486	0,0334	0,42	0,0668	0,0446	0,42	0,0668	0,0446	0,62	0,0901	0,0654	0,62	0,0901	0,0654
A022	Graz Raaba	Graz Liebenau Sternäckerweg	0,44	0,0706	0,0485	0,44	0,0706	0,0485	0,61	0,0971	0,0649	0,61	0,0971	0,0649	0,90	0,1309	0,0950	0,90	0,1309	0,0950
A02-	Modriach	Packsattel	2,33	0,3734	0,2567	2,33	0,3734	0,2567	3,24	0,5134	0,3431	3,24	0,5134	0,3431	4,77	0,6923	0,5025	4,77	0,6923	0,5025
A02-	Packsattel	Bad St. Leonhard	2,83	0,4540	0,3121	2,83	0,4540	0,3121	3,94	0,6243	0,4171	3,94	0,6243	0,4171	5,80	0,8419	0,6111	5,80	0,8419	0,6111
A02-	Bad St. Leonhard	Wolfsberg Nord	3,33	0,5336	0,3668	3,33	0,5336	0,3668	4,63	0,7337	0,4902	4,63	0,7337	0,4902	6,81	0,9893	0,7181	6,81	0,9893	0,7181
A02-	Wolfsberg Nord	Wolfsberg Süd	0,95	0,1517	0,1043	0,95	0,1517	0,1043	1,32	0,2086	0,1394	1,32	0,2086	0,1394	1,94	0,2812	0,2041	1,94	0,2812	0,2041
A02-	Wolfsberg Süd	St. Andrä	2,78	0,4457	0,3064	2,78	0,4457	0,3064	3,86	0,6128	0,4095	3,86	0,6128	0,4095	5,69	0,8264	0,5998	5,69	0,8264	0,5998
A02-	St. Andrä	Griffen	2,70	0,4332	0,2978	2,70	0,4332	0,2978	3,76	0,5957	0,3980	3,76	0,5957	0,3980	5,53	0,8032	0,5830	5,53	0,8032	0,5830
A02-	Griffen	Völkermarkt Ost	1,37	0,2188	0,1504	1,37	0,2188	0,1504	1,90	0,3009	0,2011	1,90	0,3009	0,2011	2,79	0,4058	0,2945	2,79	0,4058	0,2945
A02-	Völkermarkt Ost	Völkermarkt West	3,15	0,5050	0,3472	3,15	0,5050	0,3472	4,38	0,6944	0,4640	4,38	0,6944	0,4640	6,45	0,9364	0,6797	6,45	0,9364	0,6797
A02-	Völkermarkt West	Grafenstein	3,02	0,4834	0,3323	3,02	0,4834	0,3323	4,19	0,6647	0,4441	4,19	0,6647	0,4441	6,17	0,8963	0,6506	6,17	0,8963	0,6506
A02-	Grafenstein	Klagenfurt Ost	1,94	0,3101	0,2132	1,94	0,3101	0,2132	2,69	0,4264	0,2849	2,69	0,4264	0,2849	3,96	0,5749	0,4173	3,96	0,5749	0,4173
A02-	Klagenfurt Ost	Klagenfurt Flughafen	0,98	0,1569	0,1078	0,98	0,1569	0,1078	1,36	0,2157	0,1441	1,36	0,2157	0,1441	2,00	0,2909	0,2111	2,00	0,2909	0,2111
A02-	Klagenfurt Flughafen	Klagenfurt Nord	1,08	0,1738	0,1195	1,08	0,1738	0,1195	1,51	0,2389	0,1596	1,51	0,2389	0,1596	2,22	0,3222	0,2339	2,22	0,3222	0,2339
A02-	Klagenfurt Nord	Klagenfurt West	1,88	0,3004	0,2065	1,88	0,3004	0,2065	2,60	0,4131	0,2760	2,60	0,4131	0,2760	3,83	0,5571	0,4043	3,83	0,5571	0,4043
A02-	Klagenfurt West	Krumpendorf West	0,75	0,1198	0,0823	0,75	0,1198	0,0823	1,04	0,1647	0,1100	1,04	0,1647	0,1100	1,53	0,2221	0,1612	1,53	0,2221	0,1612
A02-	Krumpendorf West	Pörtlach Ost	0,90	0,1442	0,0992	0,90	0,1442	0,0992	1,25	0,1983	0,1325	1,25	0,1983	0,1325	1,84	0,2674	0,1941	1,84	0,2674	0,1941
A02-	Pörtlach Ost	Pörtlach West	1,40	0,2246	0,1544	1,40	0,2246	0,1544	1,95	0,3088	0,2063	1,95	0,3088	0,2063	2,87	0,4164	0,3023	2,87	0,4164	0,3023
A02-	Pörtlach West	Velden Ost	1,04	0,1664	0,1144	1,04	0,1664	0,1144	1,44	0,2288	0,1529	1,44	0,2288	0,1529	2,12	0,3086	0,2240	2,12	0,3086	0,2240
A02-	Velden Ost	Velden West	1,12	0,1792	0,1232	1,12	0,1792	0,1232	1,55	0,2464	0,1646	1,55	0,2464	0,1646	2,29	0,3322	0,2412	2,29	0,3322	0,2412
A02-	Velden West	Wernberg	1,85	0,2962	0,2036	1,85	0,2962	0,2036	2,57	0,4072	0,2721	2,57	0,4072	0,2721	3,78	0,5491	0,3986	3,78	0,5491	0,3986
A02-	Wernberg	KN Villach	0,98	0,1574	0,1082	0,98	0,1574	0,1082	1,36	0,2165	0,1446	1,36	0,2165	0,1446	2,01	0,2919	0,2119	2,01	0,2919	0,2119
A02-	KN Villach	Villach Faaker See	0,76	0,1224	0,0842	0,76	0,1224	0,0842	1,06	0,1683	0,1125	1,06	0,1683	0,1125	1,56	0,2270	0,1647	1,56	0,2270	0,1647
A02-	Villach Faaker See	Villach Warmbad	1,75	0,2796	0,1922	1,75	0,2796	0,1922	2,42	0,3845	0,2569	2,42	0,3845	0,2569	3,57	0,5184	0,3763	3,57	0,5184	0,3763
A02-	Villach Warmbad	Hermagor	3,16	0,5069	0,3485	3,16	0,5069	0,3485	4,39	0,6970	0,4657	4,39	0,6970	0,4657	6,47	0,9398	0,6822	6,47	0,9398	0,6822
A02-	Hermagor	Arnoldstein	0,75	0,1207	0,0830	0,75	0,1207	0,0830	1,05	0,1660	0,1109	1,05	0,1660	0,1109	1,54	0,2238	0,1625	1,54	0,2238	0,1625
A02-	Arnoldstein	Staatsgrenze Arnoldstein	1,16	0,1851	0,1272	1,16	0,1851	0,1272	1,60	0,2545	0,1700	1,60	0,2545	0,1700	2,36	0,3432	0,2491	2,36	0,3432	0,2491
A03-	KN Guntramsdorf	Münchendorf/Achau	0,30	0,0480	0,0330	0,30	0,0480	0,0330	0,42	0,0661	0,0441	0,42	0,0661	0,0441	0,61	0,0891	0,0647	0,61	0,0891	0,0647
A03-	Münchendorf/Achau	Ebreichsdorf Nord	1,26	0,2023	0,1391	1,26	0,2023	0,1391	1,75	0,2781	0,1858	1,75	0,2781	0,1858	2,58	0,3750	0,2722	2,58	0,3750	0,2722
A03-	Ebreichsdorf Nord	Ebreichsdorf West	1,03	0,1651	0,1135	1,03	0,1651	0,1135	1,43	0,2270	0,1517	1,43	0,2270	0,1517	2,11	0,3062	0,2222	2,11	0,3062	0,2222
A03-	Ebreichsdorf West	Pottendorf	1,35	0,2166	0,1489	1,35	0,2166	0,1489	1,88	0,2979	0,1990	1,88	0,2979	0,1990	2,77	0,4017	0,2915	2,77	0,4017	0,2915
A03-	Pottendorf	Hornstein	2,22	0,3557	0,2445	2,22	0,3557	0,2445	3,08	0,4891	0,3268	3,08	0,4891	0,3268	4,54	0,6595	0,4787	4,54	0,6595	0,4787
A03-	Hornstein	Müllendorf	1,45	0,2331	0,1602	1,45	0,2331	0,1602	2,02	0,3205	0,2141	2,02	0,3205	0,2141	2,98	0,4322	0,3137	2,98	0,4322	0,3137
A03-	Müllendorf	KN Eisenstadt	1,22	0,1948	0,1339	1,22	0,1948	0,1339	1,69	0,2679	0,1790	1,69	0,2679	0,1790	2,49	0,3613	0,2622	2,49	0,3613	0,2622
A031	KN Eisenstadt	Siegendorf	0,96	0,1536	0,1056	0,96	0,1536	0,1056	1,33	0,2112	0,1411	1,33	0,2112	0,1411	1,96	0,2848	0,2067	1,96	0,2848	0,2067
A041	Stadionbrücke	KN Wien Prater	0,18	0,0282	0,0194	0,18	0,0282	0,0194	0,24	0,0388	0,0259	0,24	0,0388	0,0259	0,36	0,0523	0,0380	0,36	0,0523	0,0380
A04-	KN Wien Prater	Alt-Simmering	0,38	0,0615	0,0423	0,38	0,0615	0,0423	0,53	0,0845	0,0565	0,53	0,0845	0,0565	0,78	0,1140	0,0828	0,78	0,1140	0,0828
A04-	Alt-Simmering	Wien 7. Haidequerstraße	0,29	0,0464	0,0319	0,29	0,0464	0,0319	0,40	0,0638	0,0426	0,40	0,0638	0,0426	0,59	0,0861	0,0625	0,59	0,0861	0,0625
A04-	Wien 7. Haidequerstraße	Wien Simmeringer Haide	0,54	0,0867	0,0596	0,54	0,0867	0,0596	0,75	0,1193	0,0797	0,75	0,1193	0,0797	1,11	0,1608	0,1167	1,11	0,1608	0,1167
A04-	Wien Simmeringer Haide	KN Schwechat	1,09	0,1747	0,1201	1,09	0,1747	0,1201	1,51	0,2402	0,1605	1,51	0,2402	0,1605	2,23	0,3240	0,2351	2,23	0,3240	0,2351
A04-	KN Schwechat	Flughafen Wien Schwechat	1,58	0,2524	0,1735	1,58	0,2524	0,1735	2,19	0,3470	0,2319	2,19	0,3470	0,2319	3,22	0,4680	0,3397	3,22	0,4680	0,3397
A04-	Flughafen Wien Schwechat	Fischamend	1,76	0,2826	0,1943	1,76	0,2826	0,1943	2,45	0,3885	0,2596	2,45	0,3885	0,2596						

STR-KENNZAHL	MAUTABSCHNITT VON	MAUTABSCHNITT BIS	CO2-Emissionsklasse 1 / EURO 0																	
			Kat. 2						Kat. 3						Kat. 4					
			Tag			Nacht			Tag			Nacht			Tag			Nacht		
			Ges	Luft Lärm	CO2	Ges	Luft Lärm	CO2	Ges	Luft Lärm	CO2	Ges	Luft Lärm	CO2	Ges	Luft Lärm	CO2	Ges	Luft Lärm	CO2
A07-	KN Linz	Franzosenhausweg	0,68	0,1084	0,0745	0,68	0,1084	0,0745	0,94	0,1490	0,0996	0,94	0,1490	0,0996	1,38	0,2010	0,1459	1,38	0,2010	0,1459
A07-	Franzosenhausweg	Salzburger Straße Neue Welt	0,59	0,0946	0,0650	0,59	0,0946	0,0650	0,82	0,1301	0,0869	0,82	0,1301	0,0869	1,21	0,1754	0,1273	1,21	0,1754	0,1273
A07-	Salzburger Straße Neue Welt	Muldenstraße Bindermichl	0,41	0,0657	0,0451	0,41	0,0657	0,0451	0,57	0,0903	0,0603	0,57	0,0903	0,0603	0,84	0,1218	0,0884	0,84	0,1218	0,0884
A07-	Muldenstraße Bindermichl	Linz-Hummelhof	0,20	0,0319	0,0219	0,20	0,0319	0,0219	0,28	0,0438	0,0293	0,28	0,0438	0,0293	0,41	0,0591	0,0429	0,41	0,0591	0,0429
A07-	Linz-Hummelhof	Wiener Straße	0,28	0,0448	0,0308	0,28	0,0448	0,0308	0,39	0,0616	0,0412	0,39	0,0616	0,0412	0,57	0,0831	0,0603	0,57	0,0831	0,0603
A07-	Wiener Straße	VOEST	0,26	0,0417	0,0286	0,26	0,0417	0,0286	0,36	0,0573	0,0383	0,36	0,0573	0,0383	0,53	0,0773	0,0561	0,53	0,0773	0,0561
A07-	VOEST	Industriezeile	0,20	0,0327	0,0225	0,20	0,0327	0,0225	0,28	0,0449	0,0300	0,28	0,0449	0,0300	0,42	0,0606	0,0440	0,42	0,0606	0,0440
A07-	Industriezeile	Prinz Eugenstraße	0,32	0,0519	0,0357	0,32	0,0519	0,0357	0,45	0,0713	0,0477	0,45	0,0713	0,0477	0,66	0,0962	0,0698	0,66	0,0962	0,0698
A07-	Prinz Eugenstraße	Hafenstraße	0,61	0,0971	0,0668	0,61	0,0971	0,0668	0,84	0,1335	0,0892	0,84	0,1335	0,0892	1,24	0,1800	0,1307	1,24	0,1800	0,1307
A07-	Hafenstraße	Urfahr	0,24	0,0382	0,0262	0,24	0,0382	0,0262	0,33	0,0525	0,0351	0,33	0,0525	0,0351	0,49	0,0708	0,0514	0,49	0,0708	0,0514
A07-	Urfahr	Dornach	0,58	0,0924	0,0635	0,58	0,0924	0,0635	0,80	0,1271	0,0849	0,80	0,1271	0,0849	1,18	0,1713	0,1244	1,18	0,1713	0,1244
A07-	Dornach	Linz Auhof	0,48	0,0762	0,0524	0,48	0,0762	0,0524	0,66	0,1048	0,0700	0,66	0,1048	0,0700	0,97	0,1413	0,1026	0,97	0,1413	0,1026
A07-	Linz Auhof	Treffling	0,79	0,1270	0,0873	0,79	0,1270	0,0873	1,10	0,1746	0,1167	1,10	0,1746	0,1167	1,62	0,2355	0,1709	1,62	0,2355	0,1709
A07-	Treffling	Gallneukirchen	0,96	0,1531	0,1053	0,96	0,1531	0,1053	1,33	0,2105	0,1407	1,33	0,2105	0,1407	1,95	0,2839	0,2061	1,95	0,2839	0,2061
A07-	Gallneukirchen	Engerwitzdorf	0,85	0,1364	0,0938	0,85	0,1364	0,0938	1,18	0,1876	0,1253	1,18	0,1876	0,1253	1,74	0,2529	0,1836	1,74	0,2529	0,1836
A07-	Engerwitzdorf	Unterweikersdorf	1,09	0,1749	0,1203	1,09	0,1749	0,1203	1,52	0,2405	0,1607	1,52	0,2405	0,1607	2,23	0,3243	0,2354	2,23	0,3243	0,2354
A08-	KN Voralpenkreuz	Wels West	3,35	0,5365	0,3689	3,35	0,5365	0,3689	4,65	0,7377	0,4929	4,65	0,7377	0,4929	6,85	0,9948	0,7221	6,85	0,9948	0,7221
A08-	Wels West	Wels-Wirtschaftspark	0,24	0,0378	0,0260	0,24	0,0378	0,0260	0,33	0,0519	0,0347	0,33	0,0519	0,0347	0,48	0,0700	0,0508	0,48	0,0700	0,0508
A08-	Wels-Wirtschaftspark	KN Wels	0,95	0,1514	0,1041	0,95	0,1514	0,1041	1,31	0,2082	0,1391	1,31	0,2082	0,1391	1,93	0,2808	0,2038	1,93	0,2808	0,2038
A08-	KN Wels	Pichl/Bad Schallerbach	1,30	0,2082	0,1432	1,30	0,2082	0,1432	1,81	0,2863	0,1913	1,81	0,2863	0,1913	2,66	0,3861	0,2802	2,66	0,3861	0,2802
A08-	Pichl/Bad Schallerbach	Meggenhofen Gallspach	3,28	0,5261	0,3617	3,28	0,5261	0,3617	4,56	0,7234	0,4834	4,56	0,7234	0,4834	6,72	0,9755	0,7081	6,72	0,9755	0,7081
A08-	Meggenhofen Gallspach	Haag am Hausruck	3,58	0,5734	0,3942	3,58	0,5734	0,3942	4,97	0,7884	0,5268	4,97	0,7884	0,5268	7,32	1,0632	0,7717	7,32	1,0632	0,7717
A08-	Haag am Hausruck	Ried im Innkreis	3,27	0,5233	0,3598	3,27	0,5233	0,3598	4,54	0,7195	0,4808	4,54	0,7195	0,4808	6,68	0,9703	0,7043	6,68	0,9703	0,7043
A08-	Ried im Innkreis	Ort im Innkreis	3,51	0,5616	0,3861	3,51	0,5616	0,3861	4,87	0,7723	0,5160	4,87	0,7723	0,5160	7,17	1,0414	0,7559	7,17	1,0414	0,7559
A08-	Ort im Innkreis	Schärding Suben	2,65	0,4239	0,2915	2,65	0,4239	0,2915	3,68	0,5829	0,3895	3,68	0,5829	0,3895	5,41	0,7860	0,5705	5,41	0,7860	0,5705
A08-	Schärding Suben	Staatsgrenze Suben	0,67	0,1071	0,0737	0,67	0,1071	0,0737	0,93	0,1473	0,0984	0,93	0,1473	0,0984	1,37	0,1986	0,1442	1,37	0,1986	0,1442
A09-	KN Voralpenkreuz	Ried im Traunkreis	1,65	0,2640	0,1815	1,65	0,2640	0,1815	2,29	0,3631	0,2426	2,29	0,3631	0,2426	3,37	0,4896	0,3554	3,37	0,4896	0,3554
A09-	Ried im Traunkreis	Inzersdorf Kirchdorf	3,09	0,4953	0,3405	3,09	0,4953	0,3405	4,29	0,6811	0,4551	4,29	0,6811	0,4551	6,32	0,9184	0,6666	6,32	0,9184	0,6666
A09-	Inzersdorf Kirchdorf	Klaus	3,77	0,6034	0,4148	3,77	0,6034	0,4148	5,23	0,8296	0,5543	5,23	0,8296	0,5543	7,70	1,1187	0,8120	7,70	1,1187	0,8120
A09-	Klaus	St. Pankraz	2,39	0,3835	0,2637	2,39	0,3835	0,2637	3,32	0,5273	0,3524	3,32	0,5273	0,3524	4,90	0,7111	0,5162	4,90	0,7111	0,5162
A09-	St. Pankraz	Roßleiten Windischgarsten	3,34	0,5351	0,3679	3,34	0,5351	0,3679	4,64	0,7358	0,4916	4,64	0,7358	0,4916	6,83	0,9222	0,7202	6,83	0,9222	0,7202
A09-	Roßleiten Windischgarsten	Gleinkerau	1,57	0,2515	0,1729	1,57	0,2515	0,1729	2,18	0,3458	0,2311	2,18	0,3458	0,2311	3,21	0,4664	0,3385	3,21	0,4664	0,3385
A09-	Gleinkerau	Spital am Pyhrn	1,18	0,1896	0,1304	1,18	0,1896	0,1304	1,64	0,2607	0,1742	1,64	0,2607	0,1742	2,42	0,3516	0,2552	2,42	0,3516	0,2552
A09-	Spital am Pyhrn	Ardning / Admont	5,77	0,4827	0,3318	5,77	0,4827	0,3318	8,04	0,6637	0,4435	8,04	0,6637	0,4435	11,95	0,8950	0,6496	11,95	0,8950	0,6496
A09-	Ardning / Admont	Liezen	0,69	0,1100	0,0756	0,69	0,1100	0,0756	0,95	0,1513	0,1011	0,95	0,1513	0,1011	1,40	0,2040	0,1481	1,40	0,2040	0,1481
A09-	Liezen	Rottemmann	1,43	0,2299	0,1580	1,43	0,2299	0,1580	1,99	0,3161	0,2112	1,99	0,3161	0,2112	2,93	0,4262	0,3094	2,93	0,4262	0,3094
A09-	Rottemmann	Trieben	3,58	0,5731	0,3940	3,58	0,5731	0,3940	4,97	0,7880	0,5265	4,97	0,7880	0,5265	7,32	1,0626	0,7713	7,32	1,0626	0,7713
A09-	Trieben	Treglwang	2,91	0,4659	0,3203	2,91	0,4659	0,3203	4,04	0,6407	0,4281	4,04	0,6407	0,4281	5,95	0,8639	0,6271	5,95	0,8639	0,6271
A09-	Treglwang	Kalwang	3,91	0,6262	0,4305	3,91	0,6262	0,4305	5,43	0,8610	0,5753	5,43	0,8610	0,5753	7,99	1,1610	0,8427	7,99	1,1610	0,8427
A09-	Kalwang	Mautern	1,82	0,2916	0,2004	1,82	0,2916	0,2004	2,53	0,4009	0,2679	2,53	0,4009	0,2679	3,72	0,5406	0,3924	3,72	0,5406	0,3924
A09-	Mautern	Kammern	2,05	0,3280	0,2255	2,05	0,3280	0,2255	2,84	0,4510	0,3013	2,84	0,4510	0,3013	4,19	0,6081	0,4414	4,19	0,6081	0,4414
A09-	Kammern	Traboch	2,14	0,3429	0,2358	2,14	0,3429	0,2358	2,97	0,4715	0,3151	2,97	0,4715	0,3151	4,38	0,6358	0,4615	4,38	0,6358	0,4615
A09-	Traboch	Terminal St. Michael	0,42	0,0673	0,0463	0,42	0,0673	0,0463	0,58	0,0926	0,0619	0,58	0,0926	0,0619	0,86	0,1249	0,0906	0,86	0,1249	0,0906
A09-	Terminal St. Michael	KN St. Michael	0,79	0,1262	0,0868	0,79	0,1262	0,0868	1,09	0,1736	0,1160	1,09	0,1736	0,1160	1,61	0,2341	0,1699	1,61	0,2341	0,1699
A09-	KN St. Michael	Übelbach	14,05	1,1757	0,8083	14,05	1,1757	0,8083	19,59	1,6165	1,0801	19,59	1,6165	1,0801	29,10	2,1799	1,5822	29,10	2,1799	1,5822
A09-	Übelbach	KN Peggau Deutschfeistritz	2,43	0,3888	0,2673	2,43	0,3888	0,2673	3,37	0,5347	0,3573	3,37	0,5347	0,3573	4,96	0,7210	0,5233	4,96	0,7210	0,5233
A09-	KN Peggau Deutschfeistritz	Gratkorn Nord	1,15	0,1842	0,1267	1,15	0,1842	0,1267	1,60	0,2533	0,1693	1,60	0,2533	0,1693	2,35	0,3416	0,2479	2,35	0,3416	0,2479
A09-	Gratkorn Nord	Gratkorn Süd	1,26	0,2023	0,1391	1,26	0,2023	0,1391	1,75	0,2782	0,1859	1,75	0,2782	0,1859	2,58	0,3751	0,2723	2,58	0,3751	0,2723
A09-	Gratkorn Süd	Graz Nord	0,28	0,0448	0,0308	0,28	0,0448	0,0308	0,39	0,0616	0,0412	0,39	0,0616	0,0412	0,57	0,0831	0,0603	0,57	0,0831	0,0603
A09-	Graz Nord	Graz Webling	3,20	0,5128	0,3526	3,20	0,5128	0,3526	4,45	0,7051	0,471									

STR-KENNZAHL	MAUTABSCHNITT VON	MAUTABSCHNITT BIS	CO2-Emissionsklasse 1 / EURO 0																	
			Kat. 2						Kat. 3						Kat. 4					
			Tag			Nacht			Tag			Nacht			Tag			Nacht		
			Ges	Luft Lärm	CO2	Ges	Luft Lärm	CO2	Ges	Luft Lärm	CO2	Ges	Luft Lärm	CO2	Ges	Luft Lärm	CO2	Ges	Luft Lärm	CO2
A10-	F. Verbindung GH Eben	Eben	0,36	0,0576	0,0396	0,36	0,0576	0,0396	0,50	0,0792	0,0529	0,50	0,0792	0,0529	0,74	0,1068	0,0775	0,74	0,1068	0,0775
A10-	Eben	Radstadt Altenmarkt Graz	0,80	0,1279	0,0879	0,80	0,1279	0,0879	1,11	0,1759	0,1175	1,11	0,1759	0,1175	1,63	0,2372	0,1722	1,63	0,2372	0,1722
A10-	Radstadt Altenmarkt Graz	Flachau	1,12	0,1789	0,1230	1,12	0,1789	0,1230	1,55	0,2460	0,1644	1,55	0,2460	0,1644	2,28	0,3317	0,2408	2,28	0,3317	0,2408
A10-	Flachau	Flachauwinkel	3,90	0,3490	0,2399	3,90	0,3490	0,2399	5,43	0,4798	0,3206	5,43	0,4798	0,3206	8,06	0,6470	0,4696	8,06	0,6470	0,4696
A10-	Flachauwinkel	Zederhaus	9,82	0,8794	0,6046	9,82	0,8794	0,6046	13,69	1,2092	0,8080	13,69	1,2092	0,8080	20,32	1,6306	1,1835	20,32	1,6306	1,1835
A10-	Zederhaus	St. Michael/Lungau	6,48	0,5802	0,3989	6,48	0,5802	0,3989	9,03	0,7978	0,5331	9,03	0,7978	0,5331	13,40	1,0758	0,7809	13,40	1,0758	0,7809
A10-	St. Michael/Lungau	Rennweg Katschberg	4,75	0,4254	0,2924	4,75	0,4254	0,2924	6,62	0,5849	0,3908	6,62	0,5849	0,3908	9,83	0,7887	0,5725	9,83	0,7887	0,5725
A102	Seeboden	KN Spittal Millstätter See	0,58	0,0931	0,0640	0,58	0,0931	0,0640	0,81	0,1280	0,0856	0,81	0,1280	0,0856	1,19	0,1727	0,1253	1,19	0,1727	0,1253
A102	KN Spittal Millstätter See	Lendorf	1,25	0,2009	0,1381	1,25	0,2009	0,1381	1,74	0,2762	0,1846	1,74	0,2762	0,1846	2,56	0,3725	0,2704	2,56	0,3725	0,2704
A10-	Rennweg Katschberg	Gmünd Maltatal	5,07	0,8128	0,5588	5,07	0,8128	0,5588	7,05	1,1176	0,7468	7,05	1,1176	0,7468	10,38	1,5071	1,0939	10,38	1,5071	1,0939
A10-	Gmünd Maltatal	KN Spittal Millstätter See	2,89	0,4626	0,3181	2,89	0,4626	0,3181	4,01	0,6361	0,4250	4,01	0,6361	0,4250	5,91	0,8578	0,6226	5,91	0,8578	0,6226
A10-	KN Spittal Millstätter See	Spittal Ost	2,19	0,3504	0,2409	2,19	0,3504	0,2409	3,04	0,4818	0,3219	3,04	0,4818	0,3219	4,47	0,6497	0,4716	4,47	0,6497	0,4716
A10-	Spittal Ost	Paternion Feistritz	3,78	0,6051	0,4160	3,78	0,6051	0,4160	5,25	0,8321	0,5560	5,25	0,8321	0,5560	7,72	1,1220	0,8144	7,72	1,1220	0,8144
A10-	Paternion Feistritz	Villach West	4,07	0,6522	0,4484	4,07	0,6522	0,4484	5,65	0,8968	0,5992	5,65	0,8968	0,5992	8,33	1,2093	0,8778	8,33	1,2093	0,8778
A10-	Villach West	Villach Ossiacher See	1,76	0,2820	0,1938	1,76	0,2820	0,1938	2,44	0,3877	0,2590	2,44	0,3877	0,2590	3,60	0,5228	0,3795	3,60	0,5228	0,3795
A10-	Villach Ossiacher See	KN Villach	1,38	0,2203	0,1515	1,38	0,2203	0,1515	1,91	0,3029	0,2024	1,91	0,3029	0,2024	2,81	0,4085	0,2965	2,81	0,4085	0,2965
A11-	KN Villach	St. Niklas Faakersee	0,98	0,1577	0,1084	0,98	0,1577	0,1084	1,37	0,2168	0,1449	1,37	0,2168	0,1449	2,01	0,2924	0,2122	2,01	0,2924	0,2122
A11-	St. Niklas Faakersee	St. Jakob/Rosental	2,47	0,3960	0,2723	2,47	0,3960	0,2723	3,43	0,5446	0,3639	3,43	0,5446	0,3639	5,06	0,7343	0,5330	5,06	0,7343	0,5330
A11-	St. Jakob/Rosental	Staatsgrenze Karawankentunnel	10,22	0,4659	0,3203	10,22	0,4659	0,3203	14,28	0,6407	0,4281	14,28	0,6407	0,4281	21,30	0,8639	0,6271	21,30	0,8639	0,6271
A12-	Staatsgrenze Kufstein	Kufstein Nord	0,57	0,0767	0,0527	0,57	0,0767	0,0527	0,79	0,1055	0,0705	0,79	0,1055	0,0705	1,16	0,1422	0,1032	1,16	0,1422	0,1032
A12-	Kufstein Nord	Kufstein Süd	1,45	0,1967	0,1352	1,45	0,1967	0,1352	2,02	0,2705	0,1807	2,02	0,2705	0,1807	2,98	0,3647	0,2647	2,98	0,3647	0,2647
A12-	Kufstein Süd	Kirchbichl Langkampfen	1,98	0,2686	0,1846	1,98	0,2686	0,1846	2,76	0,3693	0,2467	2,76	0,3693	0,2467	4,07	0,4980	0,3614	4,07	0,4980	0,3614
A12-	Kirchbichl Langkampfen	Wörgl Ost St. Johann i. T. Brixental	1,94	0,2628	0,1807	1,94	0,2628	0,1807	2,70	0,3614	0,2414	2,70	0,3614	0,2414	3,98	0,4873	0,3537	3,98	0,4873	0,3537
A12-	Wörgl Ost St. Johann i. T. Brixental	Wörgl West	1,02	0,1383	0,0951	1,02	0,1383	0,0951	1,42	0,1902	0,1271	1,42	0,1902	0,1271	2,10	0,2565	0,1862	2,10	0,2565	0,1862
A12-	Wörgl West	Kramsach Rattenberg Brixlegg	4,35	0,5899	0,4055	4,35	0,5899	0,4055	6,05	0,8111	0,5419	6,05	0,8111	0,5419	8,94	1,0937	0,7939	8,94	1,0937	0,7939
A12-	Kramsach Rattenberg Brixlegg	Wiesing Achensee Zillertal	2,67	0,3620	0,2489	2,67	0,3620	0,2489	3,71	0,4977	0,3326	3,71	0,4977	0,3326	5,49	0,6711	0,4871	5,49	0,6711	0,4871
A12-	Wiesing Achensee Zillertal	Janbach	1,06	0,1432	0,0985	1,06	0,1432	0,0985	1,47	0,1969	0,1316	1,47	0,1969	0,1316	2,17	0,2656	0,1928	2,17	0,2656	0,1928
A12-	Janbach	Schwaz	2,33	0,3159	0,2172	2,33	0,3159	0,2172	3,24	0,4343	0,2902	3,24	0,4343	0,2902	4,79	0,5857	0,4251	4,79	0,5857	0,4251
A12-	Schwaz	Vomp	1,33	0,1806	0,1241	1,33	0,1806	0,1241	1,85	0,2483	0,1659	1,85	0,2483	0,1659	2,74	0,3348	0,2430	2,74	0,3348	0,2430
A12-	Vomp	Wattens	2,75	0,3722	0,2559	2,75	0,3722	0,2559	3,82	0,5118	0,3420	3,82	0,5118	0,3420	5,64	0,6902	0,5010	5,64	0,6902	0,5010
A12-	Wattens	Hall/Tirol Mitte	2,44	0,3300	0,2269	2,44	0,3300	0,2269	3,39	0,4538	0,3032	3,39	0,4538	0,3032	5,00	0,6119	0,4441	5,00	0,6119	0,4441
A12-	Hall/Tirol Mitte	Hall/Tirol West	0,98	0,1327	0,0912	0,98	0,1327	0,0912	1,36	0,1825	0,1219	1,36	0,1825	0,1219	2,01	0,2461	0,1786	2,01	0,2461	0,1786
A12-	Hall/Tirol West	A12 Innsbruck Ost	1,08	0,1467	0,1008	1,08	0,1467	0,1008	1,51	0,2017	0,1348	1,51	0,2017	0,1348	2,22	0,2720	0,1974	2,22	0,2720	0,1974
A12-	A12 Innsbruck Ost	Innsbruck Mitte	0,72	0,1013	0,0697	0,72	0,1013	0,0697	1,00	0,1393	0,0931	1,00	0,1393	0,0931	1,47	0,1878	0,1363	1,47	0,1878	0,1363
A12-	Innsbruck Mitte	A12 Innsbruck West	0,96	0,1536	0,1056	0,96	0,1536	0,1056	1,33	0,2112	0,1411	1,33	0,2112	0,1411	1,96	0,2848	0,2067	1,96	0,2848	0,2067
A12-	A12 Innsbruck West	Innsbruck Kranebitten	1,26	0,2013	0,1384	1,26	0,2013	0,1384	1,75	0,2768	0,1850	1,75	0,2768	0,1850	2,57	0,3733	0,2709	2,57	0,3733	0,2709
A12-	Innsbruck Kranebitten	Zirl Ost Garmisch Seefeld	1,46	0,2336	0,1606	1,46	0,2336	0,1606	2,03	0,3212	0,2146	2,03	0,3212	0,2146	2,98	0,4332	0,3144	2,98	0,4332	0,3144
A12-	Zirl Ost Garmisch Seefeld	Zirl West	0,91	0,1462	0,1005	0,91	0,1462	0,1005	1,27	0,2010	0,1343	1,27	0,2010	0,1343	1,87	0,2710	0,1967	1,87	0,2710	0,1967
A12-	Zirl West	Pettinau	1,63	0,2617	0,1799	1,63	0,2617	0,1799	2,27	0,3599	0,2405	2,27	0,3599	0,2405	3,34	0,4853	0,3523	3,34	0,4853	0,3523
A12-	Pettinau	Telfs Ost	1,65	0,2646	0,1819	1,65	0,2646	0,1819	2,29	0,3639	0,2431	2,29	0,3639	0,2431	3,38	0,4907	0,3561	3,38	0,4907	0,3561
A12-	Telfs Ost	Telfs West	0,81	0,1292	0,0888	0,81	0,1292	0,0888	1,12	0,1777	0,1187	1,12	0,1777	0,1187	1,65	0,2396	0,1739	1,65	0,2396	0,1739
A12-	Telfs West	Mötz Reutte	2,61	0,4176	0,2871	2,61	0,4176	0,2871	3,62	0,5742	0,3837	3,62	0,5742	0,3837	5,33	0,7743	0,5620	5,33	0,7743	0,5620
A12-	Mötz Reutte	Haiming Ötztal	3,03	0,4858	0,3340	3,03	0,4858	0,3340	4,21	0,6679	0,4463	4,21	0,6679	0,4463	6,20	0,9007	0,6538	6,20	0,9007	0,6538
A12-	Haiming Ötztal	Imst	2,41	0,3867	0,2658	2,41	0,3867	0,2658	3,35	0,5317	0,3553	3,35	0,5317	0,3553	4,94	0,7170	0,5204	4,94	0,7170	0,5204
A12-	Imst	Imst Au	0,41	0,0655	0,0450	0,41	0,0655	0,0450	0,57	0,0900	0,0602	0,57	0,0900	0,0602	0,84	0,1214	0,0881	0,84	0,1214	0,0881
A12-	Imst Au	Mils	0,88	0,1406	0,0967	0,88	0,1406	0,0967	1,22	0,1934	0,1292	1,22	0,1934	0,1292	1,80	0,2608	0,1893	1,80	0,2608	0,1893
A12-	Mils	Mils Schönwies	1,41	0,2266	0,1558	1,41	0,2266	0,1558	1,96	0,3115	0,2082	1,96	0,3115	0,2082	2,89	0,4201	0,3049	2,89	0,4201	0,3049
A12-	Mils Schönwies	KN Oberinntal	1,25	0,2006	0,1379	1,25	0,2006	0,1379	1,74	0,2759	0,1843	1,74	0,2759	0,1843	2,56	0,3720	0,2700	2,56	0,3720	0,2700
A12-	KN Oberinntal	Zams	0,33	0,0528	0,0363	0,33	0,0528	0,0363	0,46	0,0726	0,0485	0,46	0,0726	0,0485	0,67	0,0979	0,0711	0,67	0,0979	0,0711
A122	KN Oberinntal	Fließ	2,34	0,3754	0,2581	2,34														

STR-KENNZAHL	MAUTABSCHNITT VON	MAUTABSCHNITT BIS	CO2-Emissionsklasse 1 / EURO 0																	
			Kat. 2						Kat. 3						Kat. 4					
			Tag			Nacht			Tag			Nacht			Tag			Nacht		
			Ges	Luft Lärm	CO2	Ges	Luft Lärm	CO2	Ges	Luft Lärm	CO2	Ges	Luft Lärm	CO2	Ges	Luft Lärm	CO2	Ges	Luft Lärm	CO2
A14-	Brandnertal	Bludenz Bürs	0,46	0,0742	0,0510	0,46	0,0742	0,0510	0,64	0,1020	0,0681	0,64	0,1020	0,0681	0,95	0,1375	0,0998	0,95	0,1375	0,0998
A14-	Bludenz Bürs	Bludenz Montafon	0,66	0,1051	0,0723	0,66	0,1051	0,0723	0,91	0,1445	0,0966	0,91	0,1445	0,0966	1,34	0,1949	0,1415	1,34	0,1949	0,1415
A141	KN Bregenz	Bregenz Citytunnel	0,60	0,0963	0,0662	0,60	0,0963	0,0662	0,83	0,1324	0,0885	0,83	0,1324	0,0885	1,23	0,1785	0,1296	1,23	0,1785	0,1296
A21-	KN Steinhäusl	Hochstraß	0,99	0,1588	0,1092	0,99	0,1588	0,1092	1,38	0,2184	0,1459	1,38	0,2184	0,1459	2,03	0,2945	0,2138	2,03	0,2945	0,2138
A21-	Hochstraß	Alland	3,46	0,5549	0,3815	3,46	0,5549	0,3815	4,81	0,7630	0,5098	4,81	0,7630	0,5098	7,08	1,0289	0,7468	7,08	1,0289	0,7468
A21-	Alland	Mayerling	0,70	0,1127	0,0775	0,70	0,1127	0,0775	0,98	0,1549	0,1035	0,98	0,1549	0,1035	1,44	0,2089	0,1516	1,44	0,2089	0,1516
A21-	Mayerling	Heiligenkreuz	1,63	0,2610	0,1794	1,63	0,2610	0,1794	2,26	0,3588	0,2398	2,26	0,3588	0,2398	3,33	0,4839	0,3512	3,33	0,4839	0,3512
A21-	Heiligenkreuz	Hinterbrühl	0,91	0,1455	0,1000	0,91	0,1455	0,1000	1,26	0,2000	0,1337	1,26	0,2000	0,1337	1,86	0,2698	0,1958	1,86	0,2698	0,1958
A21-	Hinterbrühl	Gießhübl	1,70	0,2729	0,1876	1,70	0,2729	0,1876	2,37	0,3752	0,2507	2,37	0,3752	0,2507	3,48	0,5060	0,3673	3,48	0,5060	0,3673
A21-	Gießhübl	Brunn/Gebirge	1,43	0,2283	0,1570	1,43	0,2283	0,1570	1,98	0,3140	0,2098	1,98	0,3140	0,2098	2,91	0,4234	0,3073	2,91	0,4234	0,3073
A21-	Brunn/Gebirge	KN Vösendorf	0,63	0,1016	0,0698	0,63	0,1016	0,0698	0,88	0,1397	0,0933	0,88	0,1397	0,0933	1,30	0,1883	0,1367	1,30	0,1883	0,1367
A22-	KN Wien Kaisermühlen	Kaisermühlen	0,50	0,0803	0,0552	0,50	0,0803	0,0552	0,70	0,1104	0,0737	0,70	0,1104	0,0737	1,02	0,1488	0,1080	1,02	0,1488	0,1080
A22-	Kaisermühlen	Reichsbrücke	0,42	0,0665	0,0457	0,42	0,0665	0,0457	0,58	0,0915	0,0611	0,58	0,0915	0,0611	0,85	0,1234	0,0895	0,85	0,1234	0,0895
A22-	Reichsbrücke	Kagran Vienna International Center	0,16	0,0256	0,0176	0,16	0,0256	0,0176	0,22	0,0352	0,0235	0,22	0,0352	0,0235	0,33	0,0475	0,0345	0,33	0,0475	0,0345
A22-	Kagran Vienna International Center	Brigittenuerbrücke	0,26	0,0410	0,0282	0,26	0,0410	0,0282	0,36	0,0564	0,0377	0,36	0,0564	0,0377	0,52	0,0761	0,0552	0,52	0,0761	0,0552
A22-	Brigittenuerbrücke	Floridsdorferbrücke	0,41	0,0662	0,0455	0,41	0,0662	0,0455	0,57	0,0911	0,0609	0,57	0,0911	0,0609	0,85	0,1228	0,0891	0,85	0,1228	0,0891
A22-	Floridsdorferbrücke	KN Gürtel Nordbrücke	0,26	0,0422	0,0290	0,26	0,0422	0,0290	0,37	0,0581	0,0388	0,37	0,0581	0,0388	0,54	0,0783	0,0568	0,54	0,0783	0,0568
A22-	KN Gürtel Nordbrücke	Strebersdorf	0,90	0,1444	0,0993	0,90	0,1444	0,0993	1,27	0,1985	0,1327	1,27	0,1985	0,1327	1,84	0,2677	0,1943	1,84	0,2677	0,1943
A221	Wien Nordbrücke	KN Gürtel Nordbrücke	0,27	0,0426	0,0293	0,27	0,0426	0,0293	0,37	0,0585	0,0391	0,37	0,0585	0,0391	0,54	0,0789	0,0573	0,54	0,0789	0,0573
A221	KN Gürtel Nordbrücke	Wien Pragerstraße	0,29	0,0458	0,0315	0,29	0,0458	0,0315	0,40	0,0630	0,0421	0,40	0,0630	0,0421	0,59	0,0850	0,0617	0,59	0,0850	0,0617
A221	Wien Pragerstraße	Wien Neujedlersdorf	0,13	0,0201	0,0138	0,13	0,0201	0,0138	0,17	0,0276	0,0184	0,17	0,0276	0,0184	0,26	0,0372	0,0270	0,26	0,0372	0,0270
A221	Wien Neujedlersdorf	Brünnerstr/Shuttleworthstraße	0,32	0,0509	0,0350	0,32	0,0509	0,0350	0,44	0,0700	0,0467	0,44	0,0700	0,0467	0,65	0,0943	0,0685	0,65	0,0943	0,0685
A22-	Strebersdorf	Korneuburg Ost	1,82	0,2909	0,2000	1,82	0,2909	0,2000	2,52	0,4000	0,2672	2,52	0,4000	0,2672	3,71	0,5393	0,3915	3,71	0,5393	0,3915
A222	Strebersdorf	Wien Vohburggasse	0,23	0,0361	0,0248	0,23	0,0361	0,0248	0,31	0,0497	0,0332	0,31	0,0497	0,0332	0,46	0,0670	0,0486	0,46	0,0670	0,0486
A22-	Korneuburg Ost	KN Korneuburg	1,17	0,1877	0,1291	1,17	0,1877	0,1291	1,63	0,2581	0,1725	1,63	0,2581	0,1725	2,40	0,3481	0,2527	2,40	0,3481	0,2527
A22-	KN Korneuburg	Stockerau Ost	1,70	0,2731	0,1878	1,70	0,2731	0,1878	2,37	0,3755	0,2509	2,37	0,3755	0,2509	3,49	0,5064	0,3676	3,49	0,5064	0,3676
A22-	Stockerau Ost	Stockerau Mitte	0,68	0,1089	0,0749	0,68	0,1089	0,0749	0,94	0,1498	0,1001	0,94	0,1498	0,1001	1,39	0,2019	0,1466	1,39	0,2019	0,1466
A22-	Stockerau Mitte	KN Stockerau/West	0,58	0,0925	0,0636	0,58	0,0925	0,0636	0,80	0,1272	0,0850	0,80	0,1272	0,0850	1,18	0,1715	0,1245	1,18	0,1715	0,1245
A23-	Altmannsdorferstraße	KN Wien Inzersdorf	0,51	0,0809	0,0556	0,51	0,0809	0,0556	0,70	0,1113	0,0744	0,70	0,1113	0,0744	1,03	0,1501	0,1089	1,03	0,1501	0,1089
A23-	KN Wien Inzersdorf	Favoriten	1,27	0,2039	0,1402	1,27	0,2039	0,1402	1,77	0,2804	0,1873	1,77	0,2804	0,1873	2,60	0,3781	0,2744	2,60	0,3781	0,2744
A23-	Favoriten	KN Gürtel Landstraßer Hauptstraße	0,80	0,1278	0,0879	0,80	0,1278	0,0879	1,11	0,1758	0,1174	1,11	0,1758	0,1174	1,63	0,2370	0,1720	1,63	0,2370	0,1720
A23-	KN Gürtel Landstraßer Hauptstraße	St. Marx	0,30	0,0485	0,0334	0,30	0,0485	0,0334	0,42	0,0667	0,0446	0,42	0,0667	0,0446	0,62	0,0900	0,0653	0,62	0,0900	0,0653
A23-	St. Marx	KN Wien Prater	0,26	0,0412	0,0283	0,26	0,0412	0,0283	0,36	0,0566	0,0378	0,36	0,0566	0,0378	0,53	0,0764	0,0554	0,53	0,0764	0,0554
A23-	KN Wien Prater	Handelskai	0,57	0,0914	0,0629	0,57	0,0914	0,0629	0,79	0,1257	0,0840	0,79	0,1257	0,0840	1,17	0,1695	0,1231	1,17	0,1695	0,1231
A23-	Handelskai	KN Wien Kaisermühlen	0,26	0,0418	0,0287	0,26	0,0418	0,0287	0,36	0,0575	0,0384	0,36	0,0575	0,0384	0,53	0,0775	0,0563	0,53	0,0775	0,0563
A23-	KN Wien Kaisermühlen	Groß Enzersdorf Stadlau	0,72	0,1147	0,0789	0,72	0,1147	0,0789	0,99	0,1577	0,1054	0,99	0,1577	0,1054	1,46	0,2127	0,1544	1,46	0,2127	0,1544
A23-	Groß Enzersdorf Stadlau	Hirschstetten	0,40	0,0643	0,0442	0,40	0,0643	0,0442	0,56	0,0884	0,0591	0,56	0,0884	0,0591	0,82	0,1193	0,0866	0,82	0,1193	0,0866
A233	KN Gürtel Landstraßer Hauptstraße	Wien Gürtel	0,23	0,0375	0,0258	0,23	0,0375	0,0258	0,33	0,0516	0,0345	0,33	0,0516	0,0345	0,48	0,0696	0,0505	0,48	0,0696	0,0505
A25-	KN A1/A25 Passau Wels	Weißkirchen	2,64	0,4231	0,2909	2,64	0,4231	0,2909	3,67	0,5818	0,3887	3,67	0,5818	0,3887	5,40	0,7845	0,5694	5,40	0,7845	0,5694
A25-	Weißkirchen	Marchtrenk Wels Ost	0,94	0,1508	0,1037	0,94	0,1508	0,1037	1,31	0,2073	0,1385	1,31	0,2073	0,1385	1,92	0,2795	0,2029	1,92	0,2795	0,2029
A25-	Marchtrenk Wels Ost	ÖBB Terminal Wels	0,25	0,0406	0,0279	0,25	0,0406	0,0279	0,35	0,0558	0,0373	0,35	0,0558	0,0373	0,52	0,0752	0,0546	0,52	0,0752	0,0546
A25-	ÖBB Terminal Wels	Wels Nord	1,21	0,1944	0,1337	1,21	0,1944	0,1337	1,69	0,2674	0,1786	1,69	0,2674	0,1786	2,48	0,3605	0,2617	2,48	0,3605	0,2617
A25-	Wels Nord	KN Wels	0,86	0,1383	0,0951	0,86	0,1383	0,0951	1,20	0,1902	0,1271	1,20	0,1902	0,1271	1,77	0,2565	0,1862	1,77	0,2565	0,1862
S01-	KN Vösendorf	Vorarlberger Allee	0,64	0,1026	0,0705	0,64	0,1026	0,0705	0,89	0,1410	0,0942	0,89	0,1410	0,0942	1,31	0,1902	0,1381	1,31	0,1902	0,1381
S01-	Vorarlberger Allee	Laxenburger Str.	0,34	0,0539	0,0370	0,34	0,0539	0,0370	0,47	0,0741	0,0495	0,47	0,0741	0,0495	0,69	0,0999	0,0725	0,69	0,0999	0,0725
S01-	Laxenburger Str.	Güterzentrum Wien Süd	0,42	0,0668	0,0459	0,42	0,0668	0,0459	0,58	0,0918	0,0613	0,58	0,0918	0,0613	0,85	0,1238	0,0899	0,85	0,1238	0,0899
S01-	Güterzentrum Wien Süd	Rothneusiedl	0,27	0,0434	0,0298	0,27	0,0434	0,0298	0,38	0,0597	0,0399	0,38	0,0597	0,0399	0,55	0,0805	0,0584	0,55	0,0805	0,0584
S01-	Rothneusiedl	KN Rustenfeld	0,63	0,1015	0,0698	0,63	0,1015	0,0698	0,88	0,1396	0,0933	0,88	0,1396	0,0933	1,30	0,1882	0,1366	1,30	0,1882	0,1366
S01-	KN Rustenfeld	Rannersdorf	0,89	0,1425	0,0979	0,89	0,1425	0,0979	1,24	0,1959	0,1309	1,24	0,1959	0,1309	1,82	0,2642	0,1917	1,82	0,2642	0,1917
S011	KN Rustenfeld	Leopoldsdorf (B16)	0,39	0,0631	0,04															

STR-KENNZAHL	MAUTABSCHNITT VON	MAUTABSCHNITT BIS	CO2-Emissionsklasse 1 / EURO 0																	
			Kat. 2						Kat. 3						Kat. 4					
			Tag			Nacht			Tag			Nacht			Tag			Nacht		
			Ges	Luft Lärm	CO2	Ges	Luft Lärm	CO2	Ges	Luft Lärm	CO2	Ges	Luft Lärm	CO2	Ges	Luft Lärm	CO2	Ges	Luft Lärm	CO2
S03-	Großstelzendorf	Hollabrunn Süd	1,37	0,2199	0,1512	1,37	0,2199	0,1512	1,91	0,3023	0,2020	1,91	0,3023	0,2020	2,81	0,4077	0,2959	2,81	0,4077	0,2959
S03-	Hollabrunn Süd	Hollabrunn Mitte	0,39	0,0629	0,0433	0,39	0,0629	0,0433	0,55	0,0865	0,0578	0,55	0,0865	0,0578	0,80	0,1167	0,0847	0,80	0,1167	0,0847
S03-	Hollabrunn Mitte	Hollabrunn Nord	0,89	0,1426	0,0980	0,89	0,1426	0,0980	1,24	0,1960	0,1310	1,24	0,1960	0,1310	1,82	0,2643	0,1919	1,82	0,2643	0,1919
S03-	Hollabrunn Nord	Wullersdorf	1,71	0,2734	0,1880	1,71	0,2734	0,1880	2,37	0,3759	0,2512	2,37	0,3759	0,2512	3,49	0,5069	0,3680	3,49	0,5069	0,3680
S03-	Wullersdorf	Guntersdorf	1,18	0,1893	0,1302	1,18	0,1893	0,1302	1,64	0,2603	0,1739	1,64	0,2603	0,1739	2,42	0,3510	0,2548	2,42	0,3510	0,2548
S04-	KN Mattersburg	Sigleß	0,71	0,1137	0,0781	0,71	0,1137	0,0781	0,99	0,1563	0,1044	0,99	0,1563	0,1044	1,45	0,2108	0,1530	1,45	0,2108	0,1530
S04-	Sigleß	Bad Sauerbrunn	1,66	0,2656	0,1826	1,66	0,2656	0,1826	2,30	0,3652	0,2440	2,30	0,3652	0,2440	3,39	0,4924	0,3574	3,39	0,4924	0,3574
S04-	Bad Sauerbrunn	Neudörfel	0,70	0,1116	0,0767	0,70	0,1116	0,0767	0,97	0,1535	0,1025	0,97	0,1535	0,1025	1,42	0,2069	0,1502	1,42	0,2069	0,1502
S04-	Neudörfel	Wr.Neustadt Ost	0,73	0,1168	0,0803	0,73	0,1168	0,0803	1,01	0,1606	0,1073	1,01	0,1606	0,1073	1,49	0,2166	0,1572	1,49	0,2166	0,1572
S04-	Wr.Neustadt Ost	Katzelsdorf	0,34	0,0547	0,0376	0,34	0,0547	0,0376	0,47	0,0752	0,0503	0,47	0,0752	0,0503	0,70	0,1015	0,0736	0,70	0,1015	0,0736
S04-	Katzelsdorf	Langenkirchen	0,29	0,0458	0,0315	0,29	0,0458	0,0315	0,40	0,0630	0,0421	0,40	0,0630	0,0421	0,58	0,0849	0,0616	0,58	0,0849	0,0616
S04-	Langenkirchen	Wr.Neustadt Süd	0,25	0,0406	0,0279	0,25	0,0406	0,0279	0,35	0,0558	0,0373	0,35	0,0558	0,0373	0,52	0,0753	0,0547	0,52	0,0753	0,0547
S04-	Wr.Neustadt Süd	KN Wr. Neustadt	0,42	0,0672	0,0462	0,42	0,0672	0,0462	0,58	0,0924	0,0617	0,58	0,0924	0,0617	0,86	0,1246	0,0904	0,86	0,1246	0,0904
S05-	KN Stockerau/West	Tulln	2,89	0,4637	0,3188	2,89	0,4637	0,3188	4,02	0,6376	0,4260	4,02	0,6376	0,4260	5,92	0,8597	0,6240	5,92	0,8597	0,6240
S05-	Tulln	Königsbrunn / Wagram	3,60	0,5762	0,3961	3,60	0,5762	0,3961	4,99	0,7923	0,5294	4,99	0,7923	0,5294	7,35	1,0684	0,7755	7,35	1,0684	0,7755
S05-	Königsbrunn / Wagram	Kirchberg/Wagram	0,97	0,1548	0,1064	0,97	0,1548	0,1064	1,34	0,2129	0,1422	1,34	0,2129	0,1422	1,98	0,2870	0,2083	1,98	0,2870	0,2083
S05-	Kirchberg/Wagram	Fels / Wagram	0,72	0,1160	0,0797	0,72	0,1160	0,0797	1,01	0,1595	0,1065	1,01	0,1595	0,1065	1,48	0,2150	0,1561	1,48	0,2150	0,1561
S05-	Fels / Wagram	Grafenwörth	1,67	0,2670	0,1835	1,67	0,2670	0,1835	2,31	0,3671	0,2453	2,31	0,3671	0,2453	3,41	0,4950	0,3593	3,41	0,4950	0,3593
S05-	Grafenwörth	Jettsdorf	0,75	0,1194	0,0821	0,75	0,1194	0,0821	1,03	0,1641	0,1097	1,03	0,1641	0,1097	1,52	0,2213	0,1607	1,52	0,2213	0,1607
S06-	KN Seebenstein	Neunkirchen	1,14	0,1822	0,1252	1,14	0,1822	0,1252	1,58	0,2505	0,1674	1,58	0,2505	0,1674	2,33	0,3378	0,2452	2,33	0,3378	0,2452
S06-	Neunkirchen	Gloggnitz	3,65	0,5842	0,4016	3,65	0,5842	0,4016	5,06	0,8032	0,5367	5,06	0,8032	0,5367	7,46	1,0831	0,7862	7,46	1,0831	0,7862
S06-	Gloggnitz	Maria Schutz	2,32	0,3723	0,2560	2,32	0,3723	0,2560	3,23	0,5120	0,3421	3,23	0,5120	0,3421	4,75	0,6904	0,5011	4,75	0,6904	0,5011
S06-	Maria Schutz	Spital / Semmering	1,97	0,3160	0,2173	1,97	0,3160	0,2173	2,74	0,4345	0,2904	2,74	0,4345	0,2904	4,03	0,5860	0,4253	4,03	0,5860	0,4253
S06-	Spital / Semmering	Mürzzuschlag Ost	1,65	0,2640	0,1815	1,65	0,2640	0,1815	2,29	0,3630	0,2426	2,29	0,3630	0,2426	3,37	0,4895	0,3553	3,37	0,4895	0,3553
S06-	Mürzzuschlag Ost	Mariazell, Mürzsteg, Mürzzuschlag	1,46	0,2340	0,1609	1,46	0,2340	0,1609	2,03	0,3218	0,2150	2,03	0,3218	0,2150	2,99	0,4340	0,3150	2,99	0,4340	0,3150
S06-	Mariazell, Mürzsteg, Mürzzuschlag	Hönigsberg	1,04	0,1669	0,1147	1,04	0,1669	0,1147	1,45	0,2295	0,1533	1,45	0,2295	0,1533	2,13	0,3095	0,2246	2,13	0,3095	0,2246
S06-	Hönigsberg	Langenwang	0,58	0,0923	0,0635	0,58	0,0923	0,0635	0,80	0,1269	0,0848	0,80	0,1269	0,0848	1,18	0,1711	0,1242	1,18	0,1711	0,1242
S06-	Langenwang	Krieglach	0,68	0,1096	0,0754	0,68	0,1096	0,0754	0,95	0,1507	0,1007	0,95	0,1507	0,1007	1,40	0,2033	0,1475	1,40	0,2033	0,1475
S06-	Krieglach	Mitterdorf	1,73	0,2771	0,1905	1,73	0,2771	0,1905	2,40	0,3810	0,2546	2,40	0,3810	0,2546	3,54	0,5138	0,3729	3,54	0,5138	0,3729
S06-	Mitterdorf	Kindberg Ost	1,76	0,2818	0,1937	1,76	0,2818	0,1937	2,44	0,3874	0,2589	2,44	0,3874	0,2589	3,60	0,5224	0,3792	3,60	0,5224	0,3792
S06-	Kindberg Ost	Kindberg West	0,38	0,0605	0,0416	0,38	0,0605	0,0416	0,52	0,0832	0,0556	0,52	0,0832	0,0556	0,77	0,1121	0,0814	0,77	0,1121	0,0814
S06-	Kindberg West	Kindbergdörfel	0,38	0,0604	0,0415	0,38	0,0604	0,0415	0,52	0,0831	0,0555	0,52	0,0831	0,0555	0,77	0,1121	0,0813	0,77	0,1121	0,0813
S06-	Kindbergdörfel	Allerheiligen Mürzhofen	0,85	0,1361	0,0936	0,85	0,1361	0,0936	1,18	0,1872	0,1251	1,18	0,1872	0,1251	1,74	0,2524	0,1832	1,74	0,2524	0,1832
S06-	Allerheiligen Mürzhofen	St. Marein	1,28	0,2045	0,1406	1,28	0,2045	0,1406	1,77	0,2812	0,1879	1,77	0,2812	0,1879	2,61	0,3791	0,2752	2,61	0,3791	0,2752
S06-	St. Marein	Kapfenberg	0,90	0,1450	0,0997	0,90	0,1450	0,0997	1,26	0,1993	0,1332	1,26	0,1993	0,1332	1,85	0,2688	0,1951	1,85	0,2688	0,1951
S06-	Kapfenberg	KN Bruck/Mur	1,69	0,2706	0,1861	1,69	0,2706	0,1861	2,35	0,3721	0,2486	2,35	0,3721	0,2486	3,45	0,5018	0,3642	3,45	0,5018	0,3642
S06-	KN Bruck/Mur	ASt Bruck/Mur West	1,45	0,2321	0,1596	1,45	0,2321	0,1596	2,01	0,3192	0,2133	2,01	0,3192	0,2133	2,96	0,4304	0,3124	2,96	0,4304	0,3124
S06-	ASt Bruck/Mur West	Niklasdorf	1,34	0,2145	0,1474	1,34	0,2145	0,1474	1,86	0,2949	0,1970	1,86	0,2949	0,1970	2,74	0,3977	0,2886	2,74	0,3977	0,2886
S06-	Niklasdorf	Leoben Ost	1,43	0,2288	0,1573	1,43	0,2288	0,1573	1,98	0,3146	0,2102	1,98	0,3146	0,2102	2,92	0,4242	0,3079	2,92	0,4242	0,3079
S06-	Leoben Ost	Leoben West	1,60	0,2563	0,1762	1,60	0,2563	0,1762	2,22	0,3524	0,2354	2,22	0,3524	0,2354	3,27	0,4752	0,3449	3,27	0,4752	0,3449
S06-	Leoben West	St. Michael	1,52	0,2433	0,1672	1,52	0,2433	0,1672	2,11	0,3345	0,2235	2,11	0,3345	0,2235	3,11	0,4511	0,3274	3,11	0,4511	0,3274
S06-	St. Michael	KN St. Michael	0,46	0,0740	0,0509	0,46	0,0740	0,0509	0,64	0,1017	0,0680	0,64	0,1017	0,0680	0,94	0,1371	0,0995	0,94	0,1371	0,0995
S07-	KN Riegersdorf	Fürstenfeld	2,58	0,4138	0,2845	2,58	0,4138	0,2845	3,59	0,5689	0,3801	3,59	0,5689	0,3801	5,28	0,7672	0,5569	5,28	0,7672	0,5569
S07-	Fürstenfeld	Rudersdorf	0,67	0,1068	0,0734	0,67	0,1068	0,0734	0,93	0,1468	0,0981	0,93	0,1468	0,0981	1,36	0,1979	0,1437	1,36	0,1979	0,1437
S07-	Rudersdorf	Dobersdorf	1,58	0,2535	0,1743	1,58	0,2535	0,1743	2,20	0,3485	0,2329	2,20	0,3485	0,2329	3,24	0,4700	0,3412	3,24	0,4700	0,3412
S10-	Unterweikersdorf	Neumarkt	2,01	0,3215	0,2210	2,01	0,3215	0,2210	2,79	0,4420	0,2953	2,79	0,4420	0,2953	4,10	0,5960	0,4326	4,10	0,5960	0,4326
S10-	Neumarkt	Kefermarkt	1,15	0,1846	0,1269	1,15	0,1846	0,1269	1,60	0,2538	0,1696	1,60	0,2538	0,1696	2,36	0,3423	0,2485	2,36	0,3423	0,2485
S10-	Kefermarkt	Freistadt / Süd	1,24	0,1986	0,1365	1,24	0,1986	0,1365	1,72	0,2730	0,1824	1,72	0,2730	0,1824	2,53	0,3682	0,2673	2,53	0,3682	0,2673
S10-	Freistadt / Süd	Grünbach Sandl	1,31	0,2100	0,1444	1,31	0,2100	0,1444	1,82	0,2888	0,1930	1,82	0,2888	0,1930	2,68	0,3895	0,2827	2,68	0,3895	0,2827
S10-	Grünbach Sandl	Freistadt / Nord	0,36	0,0577	0,0397	0,36	0,0577	0,0397	0,50</											

STR-KENNZAHL	MAUTABSCHNITT VON	MAUTABSCHNITT BIS	CO2-Emissionsklasse 1 / EURO 0																	
			Kat. 2						Kat. 3						Kat. 4					
			Tag			Nacht			Tag			Nacht			Tag			Nacht		
			Ges	Luft Lärm	CO2	Ges	Luft Lärm	CO2	Ges	Luft Lärm	CO2	Ges	Luft Lärm	CO2	Ges	Luft Lärm	CO2	Ges	Luft Lärm	CO2
S31-	Neutal	Stoob Süd	1,09	0,1743	0,1199	1,09	0,1743	0,1199	1,51	0,2397	0,1602	1,51	0,2397	0,1602	2,23	0,3232	0,2346	2,23	0,3232	0,2346
S31-	Stoob Süd	Oberpullendorf	1,19	0,1903	0,1308	1,19	0,1903	0,1308	1,65	0,2617	0,1749	1,65	0,2617	0,1749	2,43	0,3529	0,2561	2,43	0,3529	0,2561
S33-	KN St. Pölten	St. Pölten Ost	0,64	0,1033	0,0710	0,64	0,1033	0,0710	0,90	0,1420	0,0949	0,90	0,1420	0,0949	1,32	0,1915	0,1390	1,32	0,1915	0,1390
S33-	St. Pölten Ost	St. Pölten Nord	1,14	0,1825	0,1255	1,14	0,1825	0,1255	1,58	0,2510	0,1677	1,58	0,2510	0,1677	2,33	0,3385	0,2457	2,33	0,3385	0,2457
S33-	St. Pölten Nord	Herzogenburg Süd	1,21	0,1933	0,1329	1,21	0,1933	0,1329	1,68	0,2658	0,1776	1,68	0,2658	0,1776	2,47	0,3584	0,2601	2,47	0,3584	0,2601
S33-	Herzogenburg Süd	Herzogenburg Stadt	0,64	0,1032	0,0710	0,64	0,1032	0,0710	0,89	0,1419	0,0948	0,89	0,1419	0,0948	1,32	0,1914	0,1389	1,32	0,1914	0,1389
S33-	Herzogenburg Stadt	Herzogenburg Nord	0,36	0,0572	0,0393	0,36	0,0572	0,0393	0,50	0,0787	0,0526	0,50	0,0787	0,0526	0,73	0,1061	0,0770	0,73	0,1061	0,0770
S33-	Herzogenburg Nord	Traismauer Süd	1,74	0,2784	0,1914	1,74	0,2784	0,1914	2,41	0,3829	0,2558	2,41	0,3829	0,2558	3,55	0,5163	0,3747	3,55	0,5163	0,3747
S33-	Traismauer Süd	Traismauer Nord	0,88	0,1416	0,0974	0,88	0,1416	0,0974	1,23	0,1947	0,1301	1,23	0,1947	0,1301	1,81	0,2626	0,1906	1,81	0,2626	0,1906
S33-	Traismauer Nord	Jettsdorf	1,49	0,2391	0,1644	1,49	0,2391	0,1644	2,07	0,3288	0,2197	2,07	0,3288	0,2197	3,05	0,4434	0,3218	3,05	0,4434	0,3218
S35-	KN Bruck/Mur	Pernegg	1,82	0,2923	0,2010	1,82	0,2923	0,2010	2,53	0,4019	0,2686	2,53	0,4019	0,2686	3,73	0,5420	0,3934	3,73	0,5420	0,3934
S35-	Pernegg	Mixnitz/Mautstatt	1,33	0,2126	0,1462	1,33	0,2126	0,1462	1,84	0,2923	0,1953	1,84	0,2923	0,1953	2,71	0,3942	0,2861	2,71	0,3942	0,2861
S35-	Mixnitz/Mautstatt	Röthelstein	1,59	0,2549	0,1752	1,59	0,2549	0,1752	2,21	0,3505	0,2342	2,21	0,3505	0,2342	3,25	0,4726	0,3430	3,25	0,4726	0,3430
S35-	Röthelstein	Laufnitzdorf	0,77	0,1228	0,0844	0,77	0,1228	0,0844	1,06	0,1689	0,1129	1,06	0,1689	0,1129	1,57	0,2278	0,1653	1,57	0,2278	0,1653
S35-	Laufnitzdorf	Rothleiten	0,87	0,1396	0,0960	0,87	0,1396	0,0960	1,21	0,1920	0,1283	1,21	0,1920	0,1283	1,78	0,2589	0,1879	1,78	0,2589	0,1879
S35-	Rothleiten	Frohnleiten Nord	0,54	0,0870	0,0598	0,54	0,0870	0,0598	0,75	0,1196	0,0799	0,75	0,1196	0,0799	1,11	0,1613	0,1171	1,11	0,1613	0,1171
S35-	Frohnleiten Nord	Frohnleiten	0,25	0,0401	0,0276	0,25	0,0401	0,0276	0,35	0,0552	0,0369	0,35	0,0552	0,0369	0,51	0,0744	0,0540	0,51	0,0744	0,0540
S35-	Frohnleiten	Badl Peggau	1,68	0,2698	0,1855	1,68	0,2698	0,1855	2,34	0,3709	0,2478	2,34	0,3709	0,2478	3,44	0,5002	0,3631	3,44	0,5002	0,3631
S35-	Badl Peggau	Peggau Mitte	0,56	0,0902	0,0620	0,56	0,0902	0,0620	0,78	0,1241	0,0829	0,78	0,1241	0,0829	1,15	0,1673	0,1214	1,15	0,1673	0,1214
S35-	Peggau Mitte	KN Peggau Deutschfeistritz	1,17	0,1879	0,1292	1,17	0,1879	0,1292	1,63	0,2584	0,1727	1,63	0,2584	0,1727	2,40	0,3484	0,2529	2,40	0,3484	0,2529
S36-	KN St. Michael	St. Stefan ob Leoben	0,97	0,1548	0,1064	0,97	0,1548	0,1064	1,34	0,2129	0,1422	1,34	0,2129	0,1422	1,98	0,2870	0,2083	1,98	0,2870	0,2083
S36-	St. Stefan ob Leoben	Kraubath	1,04	0,1663	0,1143	1,04	0,1663	0,1143	1,44	0,2287	0,1528	1,44	0,2287	0,1528	2,12	0,3084	0,2238	2,12	0,3084	0,2238
S36-	Kraubath	Feistritz St. Lorenzen	1,82	0,2922	0,2009	1,82	0,2922	0,2009	2,53	0,4017	0,2684	2,53	0,4017	0,2684	3,73	0,5417	0,3932	3,73	0,5417	0,3932
S36-	Feistritz St. Lorenzen	Knittelfeld Ost	2,09	0,3354	0,2306	2,09	0,3354	0,2306	2,91	0,4611	0,3081	2,91	0,4611	0,3081	4,28	0,6218	0,4514	4,28	0,6218	0,4514
S36-	Knittelfeld Ost	Knittelfeld West	0,89	0,1422	0,0978	0,89	0,1422	0,0978	1,23	0,1956	0,1307	1,23	0,1956	0,1307	1,82	0,2637	0,1914	1,82	0,2637	0,1914
S36-	Knittelfeld West	Zeltweg Ost Spielberg	0,28	0,0444	0,0305	0,28	0,0444	0,0305	0,39	0,0611	0,0408	0,39	0,0611	0,0408	0,57	0,0823	0,0598	0,57	0,0823	0,0598
S36-	Zeltweg Ost Spielberg	Zeltweg West	1,80	0,2890	0,1987	1,80	0,2890	0,1987	2,50	0,3973	0,2655	2,50	0,3973	0,2655	3,69	0,5358	0,3889	3,69	0,5358	0,3889
S36-	Zeltweg West	Judenburg Ost Fohnsdorf	0,91	0,1453	0,0999	0,91	0,1453	0,0999	1,26	0,1998	0,1335	1,26	0,1998	0,1335	1,85	0,2694	0,1955	1,85	0,2694	0,1955
S36-	Judenburg Ost Fohnsdorf	Judenburg West	1,41	0,2254	0,1550	1,41	0,2254	0,1550	1,95	0,3099	0,2071	1,95	0,3099	0,2071	2,88	0,4179	0,3034	2,88	0,4179	0,3034
S36-	As B317 Ost	St. Georgen Ost	0,15	0,0236	0,0162	0,15	0,0236	0,0162	0,20	0,0324	0,0217	0,20	0,0324	0,0217	0,30	0,0437	0,0317	0,30	0,0437	0,0317
S36-	St. Georgen Ost	St. Georgen West	0,27	0,0436	0,0306	0,27	0,0436	0,0306	0,38	0,0600	0,0401	0,38	0,0600	0,0401	0,56	0,0809	0,0587	0,56	0,0809	0,0587
S36-	St. Georgen West	Unzmarkt Ost	1,10	0,1765	0,1213	1,10	0,1765	0,1213	1,53	0,2427	0,1622	1,53	0,2427	0,1622	2,25	0,3273	0,2375	2,25	0,3273	0,2375
S36-	Unzmarkt Ost	Unzmarkt West	0,41	0,0664	0,0456	0,41	0,0664	0,0456	0,58	0,0913	0,0610	0,58	0,0913	0,0610	0,85	0,1231	0,0893	0,85	0,1231	0,0893
S36-	Unzmarkt West	As B317 (prov.)	0,34	0,0538	0,0370	0,34	0,0538	0,0370	0,47	0,0739	0,0494	0,47	0,0739	0,0494	0,69	0,0997	0,0724	0,69	0,0997	0,0724
S37-	St. Veit Nord / Kraig	St. Veit Mitte / Brückl	0,85	0,1367	0,0940	0,85	0,1367	0,0940	1,19	0,1880	0,1256	1,19	0,1880	0,1256	1,75	0,2535	0,1840	1,75	0,2535	0,1840
S37-	St. Veit Mitte / Brückl	St. Veit Süd	0,73	0,1162	0,0799	0,73	0,1162	0,0799	1,01	0,1598	0,1068	1,01	0,1598	0,1068	1,48	0,2155	0,1564	1,48	0,2155	0,1564
S37-	St. Veit Süd	St. Veit Industriegebiet	0,55	0,0874	0,0601	0,55	0,0874	0,0601	0,76	0,1201	0,0803	0,76	0,1201	0,0803	1,12	0,1620	0,1176	1,12	0,1620	0,1176
S37-	St. Veit Industriegebiet	Maria Saal	1,91	0,3066	0,2108	1,91	0,3066	0,2108	2,66	0,4216	0,2817	2,66	0,4216	0,2817	3,91	0,5685	0,4127	3,91	0,5685	0,4127
S37-	Maria Saal	Karnburg	0,68	0,1095	0,0753	0,68	0,1095	0,0753	0,95	0,1505	0,1006	0,95	0,1505	0,1006	1,40	0,2030	0,1474	1,40	0,2030	0,1474
S37-	Karnburg	Klagenfurt Nord	0,60	0,0956	0,0657	0,60	0,0956	0,0657	0,83	0,1314	0,0878	0,83	0,1314	0,0878	1,22	0,1772	0,1286	1,22	0,1772	0,1286
A01-	Preßbaum	Wien Auhof	4,17	0,6686	0,4597	4,17	0,6686	0,4597	5,80	0,9194	0,6143	5,80	0,9194	0,6143	8,54	1,2398	0,8999	8,54	1,2398	0,8999
A01-	KN Steinhäusl	Preßbaum	2,36	0,3779	0,2598	2,36	0,3779	0,2598	3,28	0,5196	0,3472	3,28	0,5196	0,3472	4,82	0,7006	0,5085	4,82	0,7006	0,5085
A01-	Alltengbach	KN Steinhäusl	1,39	0,2221	0,1527	1,39	0,2221	0,1527	1,93	0,3054	0,2041	1,93	0,3054	0,2041	2,84	0,4119	0,2990	2,84	0,4119	0,2990
A01-	St. Christophen	Alltengbach	1,65	0,2649	0,1821	1,65	0,2649	0,1821	2,30	0,3643	0,2434	2,30	0,3643	0,2434	3,38	0,4912	0,3565	3,38	0,4912	0,3565
A01-	Böheimkirchen	St. Christophen	1,98	0,3177	0,2184	1,98	0,3177	0,2184	2,75	0,4369	0,2919	2,75	0,4369	0,2919	4,06	0,5891	0,4276	4,06	0,5891	0,4276
A01-	KN St. Pölten	Böheimkirchen	1,94	0,3108	0,2137	1,94	0,3108	0,2137	2,69	0,4274	0,2855	2,69	0,4274	0,2855	3,97	0,5763	0,4183	3,97	0,5763	0,4183
A01-	St. Pölten Süd	KN St. Pölten	1,38	0,2205	0,1516	1,38	0,2205	0,1516	1,91	0,3031	0,2026	1,91	0,3031	0,2026	2,81	0,4088	0,2967	2,81	0,4088	0,2967
A01-	Loosdorf	St. Pölten Süd	4,77	0,7645	0,5256	4,77	0,7645	0,5256	6,63	1,0512	0,7024	6,63	1,0512	0,7024	9,76	1,4176	1,0289	9,76	1,4176	1,0289
A01-	Melk	Loosdorf	1,75	0,2801	0,1926	1,75	0,2801	0,1926	2,43	0,3852	0,2574	2,43	0,3852	0,2574	3,58	0,5194	0,3770	3,58	0,5194	0,3770
A01-	Pöchlarn	Melk	3,10	0,4966	0,3414	3,10	0,4966													

STR-KENNZAHL	MAUTABSCHNITT VON	MAUTABSCHNITT BIS	CO2-Emissionsklasse 1 / EURO 0																	
			Kat. 2						Kat. 3						Kat. 4					
			Tag			Nacht			Tag			Nacht			Tag			Nacht		
			Ges	Luft Lärm	CO2	Ges	Luft Lärm	CO2	Ges	Luft Lärm	CO2	Ges	Luft Lärm	CO2	Ges	Luft Lärm	CO2	Ges	Luft Lärm	CO2
A01-	Thalgau	Mondsee	2,87	0,4590	0,3156	2,87	0,4590	0,3156	3,98	0,6312	0,4217	3,98	0,6312	0,4217	5,86	0,8511	0,6178	5,86	0,8511	0,6178
A01-	Wallersee	Thalgau	2,18	0,3498	0,2405	2,18	0,3498	0,2405	3,03	0,4809	0,3214	3,03	0,4809	0,3214	4,46	0,6485	0,4707	4,46	0,6485	0,4707
A01-	Salzburg Nord	Wallersee	2,11	0,3386	0,2328	2,11	0,3386	0,2328	2,94	0,4656	0,3111	2,94	0,4656	0,3111	4,32	0,6278	0,4557	4,32	0,6278	0,4557
A01-	Salzburg Bergheim-West	Salzburg Nord	0,48	0,0763	0,0525	0,48	0,0763	0,0525	0,66	0,1049	0,0701	0,66	0,1049	0,0701	0,97	0,1415	0,1027	0,97	0,1415	0,1027
A01-	Messe	Salzburg Bergheim-West	0,23	0,0365	0,0251	0,23	0,0365	0,0251	0,32	0,0502	0,0336	0,32	0,0502	0,0336	0,47	0,0677	0,0492	0,47	0,0677	0,0492
A01-	Salzburg Mitte Freilassing	Messe	0,30	0,0486	0,0334	0,30	0,0486	0,0334	0,42	0,0669	0,0447	0,42	0,0669	0,0447	0,62	0,0902	0,0654	0,62	0,0902	0,0654
A01-	Kleßheim	Salzburg Mitte Freilassing	0,37	0,0597	0,0410	0,37	0,0597	0,0410	0,52	0,0820	0,0548	0,52	0,0820	0,0548	0,76	0,1106	0,0803	0,76	0,1106	0,0803
A01-	Siezenheim	Kleßheim	0,52	0,0827	0,0569	0,52	0,0827	0,0569	0,72	0,1137	0,0760	0,72	0,1137	0,0760	1,06	0,1533	0,1113	1,06	0,1533	0,1113
A01-	Flughafen	Siezenheim	0,26	0,0416	0,0286	0,26	0,0416	0,0286	0,36	0,0572	0,0382	0,36	0,0572	0,0382	0,53	0,0771	0,0559	0,53	0,0771	0,0559
A01-	Wals Salzburg West	Flughafen	0,32	0,0508	0,0349	0,32	0,0508	0,0349	0,44	0,0699	0,0467	0,44	0,0699	0,0467	0,65	0,0943	0,0684	0,65	0,0943	0,0684
A01-	KN Salzburg	Wals Salzburg West	0,47	0,0761	0,0523	0,47	0,0761	0,0523	0,66	0,1046	0,0699	0,66	0,1046	0,0699	0,97	0,1411	0,1024	0,97	0,1411	0,1024
A01-	Staatsgrenze Walsberg	KN Salzburg	0,81	0,1293	0,0889	0,81	0,1293	0,0889	1,12	0,1777	0,1188	1,12	0,1777	0,1188	1,65	0,2397	0,1740	1,65	0,2397	0,1740
A02-	KN Vösendorf	KN Wien Inzersdorf	1,01	0,1618	0,1112	1,01	0,1618	0,1112	1,40	0,2224	0,1486	1,40	0,2224	0,1486	2,06	0,2999	0,2177	2,06	0,2999	0,2177
A02-	Mödling	KN Vösendorf	0,69	0,1100	0,0756	0,69	0,1100	0,0756	0,95	0,1512	0,1010	0,95	0,1512	0,1010	1,40	0,2039	0,1480	1,40	0,2039	0,1480
A02-	Wr. Neudorf	Mödling	0,65	0,1049	0,0721	0,65	0,1049	0,0721	0,91	0,1443	0,0964	0,91	0,1443	0,0964	1,34	0,1946	0,1412	1,34	0,1946	0,1412
A02-	Wr. Neudorf IZ/Süd	Wr. Neudorf	0,72	0,1154	0,0794	0,72	0,1154	0,0794	1,00	0,1587	0,1061	1,00	0,1587	0,1061	1,47	0,2140	0,1554	1,47	0,2140	0,1554
A02-	KN Guntramsdorf	Wr. Neudorf IZ/Süd	1,05	0,1683	0,1157	1,05	0,1683	0,1157	1,46	0,2314	0,1546	1,46	0,2314	0,1546	2,15	0,3120	0,2265	2,15	0,3120	0,2265
A02-	Traiskirchen	KN Guntramsdorf	1,17	0,1874	0,1288	1,17	0,1874	0,1288	1,62	0,2577	0,1722	1,62	0,2577	0,1722	2,39	0,3475	0,2522	2,39	0,3475	0,2522
A02-	Baden	Traiskirchen	0,65	0,1043	0,0717	0,65	0,1043	0,0717	0,90	0,1434	0,0958	0,90	0,1434	0,0958	1,33	0,1934	0,1404	1,33	0,1934	0,1404
A02-	Bad Vöslau	Baden	1,07	0,1714	0,1178	1,07	0,1714	0,1178	1,49	0,2356	0,1574	1,49	0,2356	0,1574	2,19	0,3177	0,2306	2,19	0,3177	0,2306
A02-	Kottingbrunn	Bad Vöslau	0,77	0,1237	0,0851	0,77	0,1237	0,0851	1,07	0,1701	0,1137	1,07	0,1701	0,1137	1,58	0,2294	0,1665	1,58	0,2294	0,1665
A02-	Leobersdorf	Kottingbrunn	0,68	0,1086	0,0746	0,68	0,1086	0,0746	0,94	0,1493	0,0998	0,94	0,1493	0,0998	1,39	0,2013	0,1461	1,39	0,2013	0,1461
A02-	Wöllersdorf	Leobersdorf	2,70	0,4332	0,2978	2,70	0,4332	0,2978	3,76	0,5957	0,3980	3,76	0,5957	0,3980	5,53	0,8032	0,5830	5,53	0,8032	0,5830
A02-	Wr. Neustadt West	Wöllersdorf	1,76	0,2814	0,1934	1,76	0,2814	0,1934	2,44	0,3869	0,2585	2,44	0,3869	0,2585	3,59	0,5217	0,3787	3,59	0,5217	0,3787
A02-	KN Wr. Neustadt	Wr. Neustadt West	0,70	0,1127	0,0775	0,70	0,1127	0,0775	0,98	0,1549	0,1035	0,98	0,1549	0,1035	1,44	0,2089	0,1516	1,44	0,2089	0,1516
A02-	KN Seebenstein	KN Wr. Neustadt	3,18	0,5098	0,3505	3,18	0,5098	0,3505	4,42	0,7009	0,4683	4,42	0,7009	0,4683	6,51	0,9452	0,6861	6,51	0,9452	0,6861
A02-	Grimmenstein	KN Seebenstein	2,71	0,4348	0,2989	2,71	0,4348	0,2989	3,77	0,5979	0,3995	3,77	0,5979	0,3995	5,55	0,8063	0,5852	5,55	0,8063	0,5852
A02-	Edlitz	Grimmenstein	0,75	0,1204	0,0828	0,75	0,1204	0,0828	1,04	0,1655	0,1106	1,04	0,1655	0,1106	1,54	0,2232	0,1620	1,54	0,2232	0,1620
A02-	Krumbach	Edlitz	2,32	0,3718	0,2556	2,32	0,3718	0,2556	3,22	0,5112	0,3416	3,22	0,5112	0,3416	4,75	0,6893	0,5003	4,75	0,6893	0,5003
A02-	Zöbern	Krumbach	1,22	0,1962	0,1349	1,22	0,1962	0,1349	1,70	0,2698	0,1803	1,70	0,2698	0,1803	2,50	0,3638	0,2641	2,50	0,3638	0,2641
A02-	Aspang	Zöbern	0,16	0,0256	0,0176	0,16	0,0256	0,0176	0,22	0,0352	0,0235	0,22	0,0352	0,0235	0,33	0,0475	0,0345	0,33	0,0475	0,0345
A02-	Schäffern	Aspang	1,94	0,3105	0,2135	1,94	0,3105	0,2135	2,69	0,4270	0,2853	2,69	0,4270	0,2853	3,96	0,5757	0,4179	3,96	0,5757	0,4179
A02-	Pinggau/Friedberg	Schäffern	2,32	0,3709	0,2550	2,32	0,3709	0,2550	3,22	0,5100	0,3408	3,22	0,5100	0,3408	4,75	0,6877	0,4992	4,75	0,6877	0,4992
A02-	Pinkafeld	Pinggau/Friedberg	1,57	0,2512	0,1727	1,57	0,2512	0,1727	2,18	0,3454	0,2308	2,18	0,3454	0,2308	3,21	0,4658	0,3381	3,21	0,4658	0,3381
A02-	Lafnitzal/Oberwart	Pinkafeld	3,27	0,5237	0,3601	3,27	0,5237	0,3601	4,54	0,7201	0,4812	4,54	0,7201	0,4812	6,69	0,9711	0,7049	6,69	0,9711	0,7049
A02-	Hartberg	Lafnitzal/Oberwart	1,29	0,2067	0,1421	1,29	0,2067	0,1421	1,79	0,2843	0,1899	1,79	0,2843	0,1899	2,64	0,3833	0,2782	2,64	0,3833	0,2782
A02-	Sebersdorf/Bad Waltersdorf	Hartberg	3,27	0,5231	0,3596	3,27	0,5231	0,3596	4,53	0,7193	0,4806	4,53	0,7193	0,4806	6,68	0,9699	0,7040	6,68	0,9699	0,7040
A02-	KN Riegersdorf	Sebersdorf/Bad Waltersdorf	2,74	0,4388	0,3017	2,74	0,4388	0,3017	3,80	0,6034	0,4032	3,80	0,6034	0,4032	5,60	0,8136	0,5906	5,60	0,8136	0,5906
A02-	Ilz Fürstenfeld	KN Riegersdorf	0,92	0,1477	0,1015	0,92	0,1477	0,1015	1,28	0,2031	0,1357	1,28	0,2031	0,1357	1,89	0,2739	0,1988	1,89	0,2739	0,1988
A02-	Sinabelkirchen	Ilz Fürstenfeld	3,37	0,5392	0,3707	3,37	0,5392	0,3707	4,67	0,7414	0,4954	4,67	0,7414	0,4954	6,88	0,9997	0,7257	6,88	0,9997	0,7257
A02-	Gleisdorf Süd	Sinabelkirchen	2,22	0,3552	0,2442	2,22	0,3552	0,2442	3,08	0,4884	0,3263	3,08	0,4884	0,3263	4,53	0,6586	0,4780	4,53	0,6586	0,4780
A02-	Gleisdorf West	Gleisdorf Süd	0,96	0,1542	0,1060	0,96	0,1542	0,1060	1,34	0,2120	0,1416	1,34	0,2120	0,1416	1,97	0,2859	0,2075	1,97	0,2859	0,2075
A02-	Laßnitzhöhe	Gleisdorf West	2,52	0,4040	0,2777	2,52	0,4040	0,2777	3,50	0,5555	0,3711	3,50	0,5555	0,3711	5,16	0,7490	0,5437	5,16	0,7490	0,5437
A02-	KN Graz Ost	Laßnitzhöhe	3,15	0,5054	0,3475	3,15	0,5054	0,3475	4,38	0,6949	0,4643	4,38	0,6949	0,4643	6,45	0,9371	0,6802	6,45	0,9371	0,6802
A02-	Graz Feldkirchen Flughafen	KN Graz Ost	1,13	0,1818	0,1250	1,13	0,1818	0,1250	1,58	0,2500	0,1671	1,58	0,2500	0,1671	2,32	0,3371	0,2447	2,32	0,3371	0,2447
A02-	KN Graz West	Graz Feldkirchen Flughafen	0,76	0,1217	0,0837	0,76	0,1217	0,0837	1,06	0,1674	0,1118	1,06	0,1674	0,1118	1,55	0,2257	0,1638	1,55	0,2257	0,1638
A02-	Unterpremstätten	KN Graz West	0,91	0,1464	0,1006	0,91	0,1464	0,1006	1,27	0,2012	0,1345	1,27	0,2012	0,1345	1,87	0,2714	0,1970	1,87	0,2714	0,1970
A02-	Lieboch	Unterpremstätten	1,42	0,2273	0,1563	1,42	0,2273	0,1563	1,97	0,3125	0,2088	1,97	0,3125	0,2088	2,90	0,4214	0,3059	2,90	0,4214	0,3059
A02-	Mooskirchen	Lieboch	1,96	0,3134	0,2155	1,96	0,3134	0,2155	2,72	0,4309	0,2879	2,72	0,4309	0,2879	4,00	0,5811	0,4218	4,00	0,5811	0,4218
A02-	Steinberg	Mooskirchen	2,02	0,3243	0,2230	2,02	0,3243	0,2230	2,81	0,4460	0,2980	2,81	0,4460							

STR-KENNZAHL	MAUTABSCHNITT VON	MAUTABSCHNITT BIS	CO2-Emissionsklasse 1 / EURO 0																	
			Kat. 2						Kat. 3						Kat. 4					
			Tag			Nacht			Tag			Nacht			Tag			Nacht		
			Ges	Luft Lärm	CO2	Ges	Luft Lärm	CO2	Ges	Luft Lärm	CO2	Ges	Luft Lärm	CO2	Ges	Luft Lärm	CO2	Ges	Luft Lärm	CO2
A03-	Münchendorf/Achau	KN Guntramsdorf	0,30	0,0480	0,0330	0,30	0,0480	0,0330	0,42	0,0661	0,0441	0,42	0,0661	0,0441	0,61	0,0891	0,0647	0,61	0,0891	0,0647
A03-	Ebreichsdorf Nord	Münchendorf/Achau	1,26	0,2023	0,1391	1,26	0,2023	0,1391	1,75	0,2781	0,1858	1,75	0,2781	0,1858	2,58	0,3750	0,2722	2,58	0,3750	0,2722
A03-	Ebreichsdorf West	Ebreichsdorf Nord	1,03	0,1651	0,1135	1,03	0,1651	0,1135	1,43	0,2270	0,1517	1,43	0,2270	0,1517	2,11	0,3062	0,2222	2,11	0,3062	0,2222
A03-	Pottendorf	Ebreichsdorf West	1,35	0,2166	0,1489	1,35	0,2166	0,1489	1,88	0,2979	0,1990	1,88	0,2979	0,1990	2,77	0,4017	0,2915	2,77	0,4017	0,2915
A03-	Hornstein	Pottendorf	2,22	0,3557	0,2445	2,22	0,3557	0,2445	3,08	0,4891	0,3268	3,08	0,4891	0,3268	4,54	0,6595	0,4787	4,54	0,6595	0,4787
A03-	Müllendorf	Hornstein	1,45	0,2331	0,1602	1,45	0,2331	0,1602	2,02	0,3205	0,2141	2,02	0,3205	0,2141	2,98	0,4322	0,3137	2,98	0,4322	0,3137
A03-	KN Eisenstadt	Müllendorf	1,22	0,1948	0,1339	1,22	0,1948	0,1339	1,69	0,2679	0,1790	1,69	0,2679	0,1790	2,49	0,3613	0,2622	2,49	0,3613	0,2622
A031	Siegendorf	KN Eisenstadt	0,96	0,1536	0,1056	0,96	0,1536	0,1056	1,33	0,2112	0,1411	1,33	0,2112	0,1411	1,96	0,2848	0,2067	1,96	0,2848	0,2067
A041	KN Wien Prater	Stadionbrücke	0,18	0,0282	0,0194	0,18	0,0282	0,0194	0,24	0,0388	0,0259	0,24	0,0388	0,0259	0,36	0,0523	0,0380	0,36	0,0523	0,0380
A04-	Wien Simmeringer Haide	KN Wien Prater	1,21	0,1946	0,1338	1,21	0,1946	0,1338	1,69	0,2676	0,1788	1,69	0,2676	0,1788	2,48	0,3609	0,2620	2,48	0,3609	0,2620
A04-	KN Schwachat	Wien Simmeringer Haide	1,09	0,1747	0,1201	1,09	0,1747	0,1201	1,51	0,2402	0,1605	1,51	0,2402	0,1605	2,23	0,3240	0,2351	2,23	0,3240	0,2351
A04-	Flughafen Wien Schwechat	KN Schwachat	1,58	0,2524	0,1735	1,58	0,2524	0,1735	2,19	0,3470	0,2319	2,19	0,3470	0,2319	3,22	0,4680	0,3397	3,22	0,4680	0,3397
A04-	Fischamend	Flughafen Wien Schwechat	1,76	0,2826	0,1943	1,76	0,2826	0,1943	2,45	0,3885	0,2596	2,45	0,3885	0,2596	3,61	0,5239	0,3803	3,61	0,5239	0,3803
A04-	Bruck/Leitha West	Fischamend	3,87	0,6197	0,4261	3,87	0,6197	0,4261	5,37	0,8521	0,5694	5,37	0,8521	0,5694	7,91	1,1491	0,8341	7,91	1,1491	0,8341
A04-	Bruck/Leitha Ost	Bruck/Leitha West	1,28	0,2058	0,1415	1,28	0,2058	0,1415	1,78	0,2830	0,1891	1,78	0,2830	0,1891	2,63	0,3816	0,2770	2,63	0,3816	0,2770
A04-	KN Bruckneudorf	Bruck/Leitha Ost	0,80	0,1284	0,0883	0,80	0,1284	0,0883	1,11	0,1766	0,1180	1,11	0,1766	0,1180	1,64	0,2381	0,1728	1,64	0,2381	0,1728
A04-	Parndorf	KN Bruckneudorf	0,52	0,0827	0,0568	0,52	0,0827	0,0568	0,72	0,1137	0,0759	0,72	0,1137	0,0759	1,06	0,1533	0,1112	1,06	0,1533	0,1112
A04-	Neusiedl	Parndorf	1,00	0,1598	0,1099	1,00	0,1598	0,1099	1,39	0,2198	0,1469	1,39	0,2198	0,1469	2,04	0,2964	0,2151	2,04	0,2964	0,2151
A04-	Neusiedl/Gewerbepark	Neusiedl	1,20	0,0371	0,0255	1,20	0,0371	0,0255	1,32	0,0510	0,0340	1,32	0,0510	0,0340	2,07	0,0687	0,0499	2,07	0,0687	0,0499
A04-	Weiden/Gols	Neusiedl/Gewerbepark	2,07	0,3315	0,2279	2,07	0,3315	0,2279	2,87	0,4558	0,3046	2,87	0,4558	0,3046	4,23	0,6146	0,4461	4,23	0,6146	0,4461
A04-	Mönchhof	Weiden/Gols	1,51	0,2418	0,1663	1,51	0,2418	0,1663	2,10	0,3325	0,2222	2,10	0,3325	0,2222	3,09	0,4484	0,3255	3,09	0,4484	0,3255
A04-	Nickelsdorf	Mönchhof	2,36	0,3789	0,2605	2,36	0,3789	0,2605	3,28	0,5209	0,3481	3,28	0,5209	0,3481	4,84	0,7025	0,5093	4,84	0,7025	0,5093
A04-	Staatsgrenze Nickelsdorf	Nickelsdorf	0,42	0,0671	0,0461	0,42	0,0671	0,0461	0,58	0,0923	0,0617	0,58	0,0923	0,0617	0,86	0,1244	0,0903	0,86	0,1244	0,0903
A05-	Wolkersdorf Süd	KN Eibesbrunn	0,82	0,1306	0,0898	0,82	0,1306	0,0898	1,13	0,1796	0,1200	1,13	0,1796	0,1200	1,67	0,2422	0,1758	1,67	0,2422	0,1758
A05-	Ulrichskirchen	Wolkersdorf Süd	0,88	0,1413	0,0971	0,88	0,1413	0,0971	1,22	0,1942	0,1298	1,22	0,1942	0,1298	1,80	0,2619	0,1901	1,80	0,2619	0,1901
A05-	Wolkersdorf Nord	Ulrichskirchen	0,58	0,0923	0,0635	0,58	0,0923	0,0635	0,80	0,1269	0,0848	0,80	0,1269	0,0848	1,18	0,1711	0,1242	1,18	0,1711	0,1242
A05-	Hochleithen	Wolkersdorf Nord	1,03	0,1656	0,1139	1,03	0,1656	0,1139	1,44	0,2277	0,1521	1,44	0,2277	0,1521	2,11	0,3071	0,2229	2,11	0,3071	0,2229
A05-	Gaweinstal Mitte	Hochleithen	2,07	0,3313	0,2278	2,07	0,3313	0,2278	2,87	0,4555	0,3044	2,87	0,4555	0,3044	4,23	0,6143	0,4459	4,23	0,6143	0,4459
A05-	Gaweinstal Nord	Gaweinstal Mitte	0,55	0,0876	0,0603	0,55	0,0876	0,0603	0,76	0,1205	0,0805	0,76	0,1205	0,0805	1,12	0,1625	0,1180	1,12	0,1625	0,1180
A05-	Mistelbach Süd	Gaweinstal Nord	0,94	0,1513	0,1040	0,94	0,1513	0,1040	1,31	0,2080	0,1390	1,31	0,2080	0,1390	1,93	0,2805	0,2036	1,93	0,2805	0,2036
A05-	Mistelbach Ost / Wilfersdorf	Mistelbach Süd	1,58	0,2539	0,1746	1,58	0,2539	0,1746	2,20	0,3491	0,2333	2,20	0,3491	0,2333	3,24	0,4708	0,3417	3,24	0,4708	0,3417
A05-	Poysdorf Süd	Mistelbach Ost / Wilfersdorf	1,60	0,2564	0,1763	1,60	0,2564	0,1763	2,22	0,3526	0,2356	2,22	0,3526	0,2356	3,27	0,4754	0,3451	3,27	0,4754	0,3451
A05-	Großkrut	Poysdorf Süd	2,11	0,3382	0,2325	2,11	0,3382	0,2325	2,93	0,4650	0,3107	2,93	0,4650	0,3107	4,32	0,6270	0,4551	4,32	0,6270	0,4551
A05-	Poysdorf Nord	Großkrut	2,05	0,3289	0,2261	2,05	0,3289	0,2261	2,85	0,4523	0,3022	2,85	0,4523	0,3022	4,20	0,6099	0,4427	4,20	0,6099	0,4427
A05-	Drasenhofen West	Drasenhofen Süd	0,63	0,1013	0,0696	0,63	0,1013	0,0696	0,88	0,1393	0,0931	0,88	0,1393	0,0931	1,29	0,1878	0,1363	1,29	0,1878	0,1363
A05-	Drasenhofen Nord	Drasenhofen West	0,89	0,1429	0,0983	0,89	0,1429	0,0983	1,24	0,1965	0,1313	1,24	0,1965	0,1313	1,82	0,2650	0,1924	1,82	0,2650	0,1924
A06-	Potzneusiedl	KN Bruckneudorf	2,60	0,4167	0,2865	2,60	0,4167	0,2865	3,61	0,5729	0,3828	3,61	0,5729	0,3828	5,32	0,7726	0,5608	5,32	0,7726	0,5608
A06-	Gattendorf	Potzneusiedl	1,13	0,1809	0,1243	1,13	0,1809	0,1243	1,57	0,2487	0,1662	1,57	0,2487	0,1662	2,31	0,3354	0,2434	2,31	0,3354	0,2434
A06-	Kittsee	Gattendorf	1,89	0,3025	0,2080	1,89	0,3025	0,2080	2,62	0,4159	0,2779	2,62	0,4159	0,2779	3,86	0,5609	0,4071	3,86	0,5609	0,4071
A06-	Staatsgrenze Kittsee	Kittsee	0,96	0,1536	0,1056	0,96	0,1536	0,1056	1,33	0,2113	0,1412	1,33	0,2113	0,1412	1,96	0,2849	0,2068	1,96	0,2849	0,2068
A07-	Franzosenhausweg	KN Linz	0,68	0,1084	0,0745	0,68	0,1084	0,0745	0,94	0,1490	0,0996	0,94	0,1490	0,0996	1,38	0,2010	0,1459	1,38	0,2010	0,1459
A07-	Salzburger Straße Neue Welt	Franzosenhausweg	0,59	0,0946	0,0650	0,59	0,0946	0,0650	0,82	0,1301	0,0869	0,82	0,1301	0,0869	1,21	0,1754	0,1273	1,21	0,1754	0,1273
A07-	Muldenstraße Bidermichl	Salzburger Straße Neue Welt	0,41	0,0657	0,0451	0,41	0,0657	0,0451	0,57	0,0903	0,0603	0,57	0,0903	0,0603	0,84	0,1218	0,0884	0,84	0,1218	0,0884
A07-	Linz-Hummelhof	Muldenstraße Bidermichl	0,20	0,0319	0,0219	0,20	0,0319	0,0219	0,28	0,0438	0,0293	0,28	0,0438	0,0293	0,41	0,0591	0,0429	0,41	0,0591	0,0429
A07-	Wiener Straße	Linz-Hummelhof	0,28	0,0448	0,0308	0,28	0,0448	0,0308	0,39	0,0616	0,0412	0,39	0,0616	0,0412	0,57	0,0831	0,0603	0,57	0,0831	0,0603
A07-	VOEST	Wiener Straße	0,26	0,0417	0,0286	0,26	0,0417	0,0286	0,36	0,0573	0,0383	0,36	0,0573	0,0383	0,53	0,0773	0,0561	0,53	0,0773	0,0561
A07-	Industriezeile	VOEST	0,20	0,0327	0,0225	0,20	0,0327	0,0225	0,28	0,0449	0,0300	0,28	0,0449	0,0300	0,42	0,0606	0,0440	0,42	0,0606	0,0440
A07-	Prinz Eugenstraße	Industriezeile	0,32	0,0519	0,0357	0,32	0,0519	0,0357	0,45	0,0713	0,0477	0,45	0,0713	0,0477	0,66	0,0962	0,0698	0,66	0,0962	0,0698
A07-	Hafenstraße	Prinz Eugenstraße	0,61	0,0971	0,0668	0,61	0,0971	0,0668	0,84	0,1335	0,0892	0,84	0,1335	0,0892	1,24	0,1800	0,1307	1,24	0,1800	0,1307
A07-	Urfahr	Hafenstraße	0,24	0,0382	0,0262	0,24	0,0382	0,0262												

STR-KENNZAHL	MAUTABSCHNITT VON	MAUTABSCHNITT BIS	CO2-Emissionsklasse 1 / EURO 0																	
			Kat. 2						Kat. 3						Kat. 4					
			Tag			Nacht			Tag			Nacht			Tag			Nacht		
			Ges	Luft Lärm	CO2	Ges	Luft Lärm	CO2	Ges	Luft Lärm	CO2	Ges	Luft Lärm	CO2	Ges	Luft Lärm	CO2	Ges	Luft Lärm	CO2
A09-	Rottenmann	Liezen	1,43	0,2299	0,1580	1,43	0,2299	0,1580	1,99	0,3161	0,2112	1,99	0,3161	0,2112	2,93	0,4262	0,3094	2,93	0,4262	0,3094
A09-	Trieben	Rottenmann	3,58	0,5731	0,3940	3,58	0,5731	0,3940	4,97	0,7880	0,5265	4,97	0,7880	0,5265	7,32	1,0626	0,7713	7,32	1,0626	0,7713
A09-	Treglwang	Trieben	2,91	0,4659	0,3203	2,91	0,4659	0,3203	4,04	0,6407	0,4281	4,04	0,6407	0,4281	5,95	0,8639	0,6271	5,95	0,8639	0,6271
A09-	Kalwang	Treglwang	3,91	0,6262	0,4305	3,91	0,6262	0,4305	5,43	0,8610	0,5753	5,43	0,8610	0,5753	7,99	1,1610	0,8427	7,99	1,1610	0,8427
A09-	Mautern	Kalwang	1,82	0,2916	0,2004	1,82	0,2916	0,2004	2,53	0,4009	0,2679	2,53	0,4009	0,2679	3,72	0,5406	0,3924	3,72	0,5406	0,3924
A09-	Kammern	Mautern	2,05	0,3280	0,2255	2,05	0,3280	0,2255	2,84	0,4510	0,3013	2,84	0,4510	0,3013	4,19	0,6081	0,4414	4,19	0,6081	0,4414
A09-	Traboch	Kammern	2,14	0,3429	0,2358	2,14	0,3429	0,2358	2,97	0,4715	0,3151	2,97	0,4715	0,3151	4,38	0,6358	0,4615	4,38	0,6358	0,4615
A09-	Terminal St. Michael	Traboch	0,42	0,0673	0,0463	0,42	0,0673	0,0463	0,58	0,0926	0,0619	0,58	0,0926	0,0619	0,86	0,1249	0,0906	0,86	0,1249	0,0906
A09-	KN St. Michael	Terminal St. Michael	0,79	0,1262	0,0868	0,79	0,1262	0,0868	1,09	0,1736	0,1160	1,09	0,1736	0,1160	1,61	0,2341	0,1699	1,61	0,2341	0,1699
A09-	Übelbach	KN St. Michael	14,05	1,1757	0,8083	14,05	1,1757	0,8083	19,59	1,6165	1,0801	19,59	1,6165	1,0801	29,10	2,1799	1,5822	29,10	2,1799	1,5822
A09-	KN Peggau Deutschfeistritz	Übelbach	2,43	0,3888	0,2673	2,43	0,3888	0,2673	3,37	0,5347	0,3573	3,37	0,5347	0,3573	4,96	0,7210	0,5233	4,96	0,7210	0,5233
A09-	Gratkorn Nord	KN Peggau Deutschfeistritz	1,15	0,1842	0,1267	1,15	0,1842	0,1267	1,60	0,2533	0,1693	1,60	0,2533	0,1693	2,35	0,3416	0,2479	2,35	0,3416	0,2479
A09-	Gratkorn Süd	Gratkorn Nord	1,26	0,2023	0,1391	1,26	0,2023	0,1391	1,75	0,2488	0,1859	1,75	0,2488	0,1859	2,58	0,3751	0,2723	2,58	0,3751	0,2723
A09-	Graz Nord	Gratkorn Süd	0,28	0,0448	0,0308	0,28	0,0448	0,0308	0,39	0,0616	0,0412	0,39	0,0616	0,0412	0,57	0,0831	0,0603	0,57	0,0831	0,0603
A09-	Graz Webling	Graz Nord	3,20	0,5128	0,3526	3,20	0,5128	0,3526	4,45	0,7051	0,4712	4,45	0,7051	0,4712	6,55	0,9509	0,6902	6,55	0,9509	0,6902
A09-	Seiersberg	Graz Webling	0,85	0,1363	0,0937	0,85	0,1363	0,0937	1,18	0,1874	0,1252	1,18	0,1874	0,1252	1,74	0,2528	0,1835	1,74	0,2528	0,1835
A09-	KN Graz West	Seiersberg	0,42	0,0667	0,0459	0,42	0,0667	0,0459	0,58	0,0917	0,0613	0,58	0,0917	0,0613	0,85	0,1237	0,0898	0,85	0,1237	0,0898
A09-	Schwarzlsee	KN Graz West	0,41	0,0658	0,0452	0,41	0,0658	0,0452	0,57	0,0904	0,0604	0,57	0,0904	0,0604	0,84	0,1219	0,0885	0,84	0,1219	0,0885
A09-	Schachenwald / IBC Businesscenter	Schwarzlsee	0,46	0,0735	0,0506	0,46	0,0735	0,0506	0,64	0,1011	0,0676	0,64	0,1011	0,0676	0,94	0,1363	0,0990	0,94	0,1363	0,0990
A09-	Kalsdorf	Schachenwald / IBC Businesscenter	0,47	0,0748	0,0514	0,47	0,0748	0,0514	0,65	0,1028	0,0687	0,65	0,1028	0,0687	0,95	0,1387	0,1006	0,95	0,1387	0,1006
A09-	Werndorf Terminal	Kalsdorf	1,17	0,1872	0,1287	1,17	0,1872	0,1287	1,62	0,2574	0,1720	1,62	0,2574	0,1720	2,39	0,3471	0,2519	2,39	0,3471	0,2519
A09-	Wildon	Werndorf Terminal	1,31	0,2092	0,1438	1,31	0,2092	0,1438	1,81	0,2877	0,1922	1,81	0,2877	0,1922	2,67	0,3880	0,2816	2,67	0,3880	0,2816
A09-	Hengsberg	Wildon	0,64	0,1021	0,0702	0,64	0,1021	0,0702	0,89	0,1404	0,0938	0,89	0,1404	0,0938	1,30	0,1894	0,1375	1,30	0,1894	0,1375
A09-	Lebring	Hengsberg	1,13	0,1810	0,1244	1,13	0,1810	0,1244	1,57	0,2488	0,1663	1,57	0,2488	0,1663	2,31	0,3355	0,2435	2,31	0,3355	0,2435
A09-	Leibnitz	Lebring	1,96	0,3132	0,2154	1,96	0,3132	0,2154	2,72	0,4307	0,2878	2,72	0,4307	0,2878	4,00	0,5808	0,4216	4,00	0,5808	0,4216
A09-	Vogau Straß	Leibnitz	2,39	0,3831	0,2634	2,39	0,3831	0,2634	3,32	0,5267	0,3520	3,32	0,5267	0,3520	4,89	0,7103	0,5156	4,89	0,7103	0,5156
A09-	Gersdorf	Vogau Straß	1,16	0,1858	0,1277	1,16	0,1858	0,1277	1,61	0,2555	0,1707	1,61	0,2555	0,1707	2,37	0,3445	0,2501	2,37	0,3445	0,2501
A09-	Spielfeld	Gersdorf	0,61	0,0979	0,0673	0,61	0,0979	0,0673	0,85	0,1346	0,0900	0,85	0,1346	0,0900	1,25	0,1816	0,1318	1,25	0,1816	0,1318
A09-	Staatsgrenze Spielfeld	Spielfeld	0,56	0,0893	0,0614	0,56	0,0893	0,0614	0,77	0,1228	0,0820	0,77	0,1228	0,0820	1,14	0,1655	0,1202	1,14	0,1655	0,1202
A10-	Salzburg Süd / Anif	KN Salzburg	2,25	0,3612	0,2483	2,25	0,3612	0,2483	3,13	0,4966	0,3318	3,13	0,4966	0,3318	4,61	0,6696	0,4861	4,61	0,6696	0,4861
A10-	Puch Urstein	Salzburg Süd / Anif	0,76	0,1225	0,0842	0,76	0,1225	0,0842	1,06	0,1685	0,1126	1,06	0,1685	0,1126	1,56	0,2272	0,1649	1,56	0,2272	0,1649
A10-	Hallein	Puch Urstein	1,58	0,2530	0,1739	1,58	0,2530	0,1739	2,19	0,3479	0,2325	2,19	0,3479	0,2325	3,23	0,4691	0,3405	3,23	0,4691	0,3405
A10-	Kuchl	Hallein	1,75	0,2810	0,1932	1,75	0,2810	0,1932	2,44	0,3864	0,2582	2,44	0,3864	0,2582	3,59	0,5210	0,3782	3,59	0,5210	0,3782
A10-	Golling / Abtenau	Kuchl	1,76	0,2825	0,1942	1,76	0,2825	0,1942	2,45	0,3884	0,2595	2,45	0,3884	0,2595	3,61	0,5238	0,3804	3,61	0,5238	0,3804
A10-	Paß Lueg	Golling / Abtenau	1,84	0,2948	0,2027	1,84	0,2948	0,2027	2,56	0,4053	0,2708	2,56	0,4053	0,2708	3,76	0,5465	0,3967	3,76	0,5465	0,3967
A10-	Werfen	Paß Lueg	2,62	0,4199	0,2887	2,62	0,4199	0,2887	3,64	0,5773	0,3857	3,64	0,5773	0,3857	5,36	0,7785	0,5651	5,36	0,7785	0,5651
A10-	Pfarrwerfen / Werfen	Werfen	0,34	0,0547	0,0376	0,34	0,0547	0,0376	0,47	0,0752	0,0503	0,47	0,0752	0,0503	0,70	0,1015	0,0736	0,70	0,1015	0,0736
A10-	KN Pongau	Pfarrwerfen / Werfen	0,74	0,1188	0,0816	0,74	0,1188	0,0816	1,03	0,1633	0,1091	1,03	0,1633	0,1091	1,52	0,2202	0,1598	1,52	0,2202	0,1598
A101	Bischofshofen	KN Pongau	1,10	0,1766	0,1214	1,10	0,1766	0,1214	1,53	0,2429	0,1623	1,53	0,2429	0,1623	2,25	0,3275	0,2377	2,25	0,3275	0,2377
A10-	Lammertal Hüttal	KN Pongau	3,01	0,4830	0,3321	3,01	0,4830	0,3321	4,19	0,6642	0,4438	4,19	0,6642	0,4438	6,17	0,8956	0,6501	6,17	0,8956	0,6501
A10-	F. Verbindung GH Eben	Lammertal Hüttal	0,78	0,1243	0,0855	0,78	0,1243	0,0855	1,08	0,1709	0,1142	1,08	0,1709	0,1142	1,59	0,2305	0,1673	1,59	0,2305	0,1673
A10-	Eben	F. Verbindung GH Eben	0,36	0,0576	0,0396	0,36	0,0576	0,0396	0,50	0,0792	0,0529	0,50	0,0792	0,0529	0,74	0,1068	0,0775	0,74	0,1068	0,0775
A10-	Radstadt Altenmarkt Graz	Eben	0,80	0,1279	0,0879	0,80	0,1279	0,0879	1,11	0,1759	0,1175	1,11	0,1759	0,1175	1,63	0,2372	0,1722	1,63	0,2372	0,1722
A10-	Flachau	Radstadt Altenmarkt Graz	1,12	0,1789	0,1230	1,12	0,1789	0,1230	1,55	0,2460	0,1644	1,55	0,2460	0,1644	2,28	0,3317	0,2408	2,28	0,3317	0,2408
A10-	Flachauwinkel	Flachau	3,90	0,3490	0,2399	3,90	0,3490	0,2399	5,43	0,4798	0,3206	5,43	0,4798	0,3206	8,06	0,6470	0,4696	8,06	0,6470	0,4696
A10-	Zederhaus	Flachauwinkel	9,82	0,8794	0,6046	9,82	0,8794	0,6046	13,69	1,2092	0,8080	13,69	1,2092	0,8080	20,32	1,6306	1,1835	20,32	1,6306	1,1835
A10-	St. Michael/Lungau	Zederhaus	6,48	0,5802	0,3989	6,48	0,5802	0,3989	9,03	0,7978	0,5331	9,03	0,7978	0,5331	13,40	1,0758	0,7809	13,40	1,0758	0,7809
A10-	Rennweg Katschberg	St. Michael/Lungau	4,75	0,4254	0,2924	4,75	0,4254	0,2924	6,62	0,5849	0,3908	6,62	0,5849	0,3908	9,83	0,7887	0,5725	9,83	0,7887	0,5725
A102	KN Spittal Millstätter See	Seeboden	0,58	0,0931	0,0640	0,58	0,0931	0,0640	0,81	0,1280	0,0856	0,81	0,1280	0,0856	1,19	0,1727	0,1253	1,19	0,1727	0,1253
A102	Lendorf	KN Spittal Millstätter See	1,25	0,2009	0,1381	1,25	0,2009	0,1381	1,74	0,2762	0,1846	1,74	0,2762	0,1846						

STR-KENNZAHL	MAUTABSCHNITT VON	MAUTABSCHNITT BIS	CO2-Emissionsklasse 1 / EURO 0																	
			Kat. 2						Kat. 3						Kat. 4					
			Tag			Nacht			Tag			Nacht			Tag			Nacht		
			Ges	Luft Lärm	CO2	Ges	Luft Lärm	CO2	Ges	Luft Lärm	CO2	Ges	Luft Lärm	CO2	Ges	Luft Lärm	CO2	Ges	Luft Lärm	CO2
A12-	Innsbruck Mitte	A12 Innsbruck Ost	0,72	0,1013	0,0697	0,72	0,1013	0,0697	1,00	0,1393	0,0931	1,00	0,1393	0,0931	1,47	0,1878	0,1363	1,47	0,1878	0,1363
A12-	A12 Innsbruck West	Innsbruck Mitte	0,96	0,1536	0,1056	0,96	0,1536	0,1056	1,33	0,2112	0,1411	1,33	0,2112	0,1411	1,96	0,2848	0,2067	1,96	0,2848	0,2067
A12-	Innsbruck Kranebitten	A12 Innsbruck West	1,26	0,2013	0,1384	1,26	0,2013	0,1384	1,75	0,2768	0,1850	1,75	0,2768	0,1850	2,57	0,3733	0,2709	2,57	0,3733	0,2709
A12-	Zirl Ost Garmisch Seefeld	Innsbruck Kranebitten	1,46	0,2336	0,1606	1,46	0,2336	0,1606	2,03	0,3212	0,2146	2,03	0,3212	0,2146	2,98	0,4332	0,3144	2,98	0,4332	0,3144
A12-	Zirl West	Zirl Ost Garmisch Seefeld	0,91	0,1462	0,1005	0,91	0,1462	0,1005	1,27	0,2010	0,1343	1,27	0,2010	0,1343	1,87	0,2710	0,1967	1,87	0,2710	0,1967
A12-	Petttau	Zirl West	1,63	0,2617	0,1799	1,63	0,2617	0,1799	2,27	0,3599	0,2405	2,27	0,3599	0,2405	3,34	0,4853	0,3523	3,34	0,4853	0,3523
A12-	Telfs Ost	Petttau	1,65	0,2646	0,1819	1,65	0,2646	0,1819	2,29	0,3639	0,2431	2,29	0,3639	0,2431	3,38	0,4907	0,3561	3,38	0,4907	0,3561
A12-	Telfs West	Telfs Ost	0,81	0,1292	0,0888	0,81	0,1292	0,0888	1,12	0,1777	0,1187	1,12	0,1777	0,1187	1,65	0,2396	0,1739	1,65	0,2396	0,1739
A12-	Mötz Reutte	Telfs West	2,61	0,4176	0,2871	2,61	0,4176	0,2871	3,62	0,5742	0,3837	3,62	0,5742	0,3837	5,33	0,7743	0,5620	5,33	0,7743	0,5620
A12-	Haiming Ötztal	Mötz Reutte	3,03	0,4858	0,3340	3,03	0,4858	0,3340	4,21	0,6679	0,4463	4,21	0,6679	0,4463	6,20	0,9007	0,6538	6,20	0,9007	0,6538
A12-	Imst	Haiming Ötztal	2,41	0,3867	0,2658	2,41	0,3867	0,2658	3,35	0,5317	0,3553	3,35	0,5317	0,3553	4,94	0,7170	0,5204	4,94	0,7170	0,5204
A12-	Imst Au	Imst	0,71	0,1140	0,0784	0,71	0,1140	0,0784	0,99	0,1568	0,1048	0,99	0,1568	0,1048	1,46	0,2115	0,1535	1,46	0,2115	0,1535
A12-	Mils	Imst Au	0,57	0,0921	0,0633	0,57	0,0921	0,0633	0,80	0,1266	0,0846	0,80	0,1266	0,0846	1,18	0,1707	0,1239	1,18	0,1707	0,1239
A12-	Mils Schönwies	Mils	1,41	0,2266	0,1558	1,41	0,2266	0,1558	1,96	0,3115	0,2082	1,96	0,3115	0,2082	2,89	0,4201	0,3049	2,89	0,4201	0,3049
A12-	KN Oberinntal	Mils Schönwies	1,25	0,2006	0,1379	1,25	0,2006	0,1379	1,74	0,2759	0,1843	1,74	0,2759	0,1843	2,56	0,3720	0,2700	2,56	0,3720	0,2700
A12-	Zams	KN Oberinntal	0,33	0,0528	0,0363	0,33	0,0528	0,0363	0,46	0,0726	0,0485	0,46	0,0726	0,0485	0,67	0,0979	0,0711	0,67	0,0979	0,0711
A122	Fließ	KN Oberinntal	2,34	0,3754	0,2581	2,34	0,3754	0,2581	3,25	0,5161	0,3449	3,25	0,5161	0,3449	4,79	0,6960	0,5052	4,79	0,6960	0,5052
A13-	A13 Innsbruck Süd	A12 Innsbruck Ost	3,01	0,2205	0,1517	3,01	0,2205	0,1517	4,20	0,3032	0,2026	4,20	0,3032	0,2026	6,25	0,4089	0,2967	10,90	0,4089	0,2967
A13-	Zenzenhof	A13 Innsbruck Süd	1,17	0,0696	0,0479	1,17	0,0696	0,0479	1,64	0,0957	0,0639	1,64	0,0957	0,0639	2,44	0,1291	0,0937	4,65	0,1291	0,0937
A13-	Igls Patsch	Zenzenhof	2,17	0,1286	0,0884	2,17	0,1286	0,0884	3,02	0,1769	0,1182	3,02	0,1769	0,1182	4,50	0,2385	0,1731	8,60	0,2385	0,1731
A13-	Schönberg Stubaital	Igls Patsch	2,34	0,1392	0,0957	2,34	0,1392	0,0957	3,27	0,1914	0,1279	3,27	0,1914	0,1279	4,87	0,2581	0,1873	9,30	0,2581	0,1873
A13-	Matrei Steinach	Schönberg Stubaital	7,39	0,4392	0,3020	7,39	0,4392	0,3020	10,32	0,6039	0,4035	10,32	0,6039	0,4035	15,38	0,8144	0,5911	29,35	0,8144	0,5911
A13-	Nösslach	Matrei Steinach	5,95	0,3533	0,2429	5,95	0,3533	0,2429	8,30	0,4858	0,3246	8,30	0,4858	0,3246	12,37	0,6550	0,4755	23,61	0,6550	0,4755
A13-	Brenner-Nord	Nösslach	5,34	0,3170	0,2180	5,34	0,3170	0,2180	7,45	0,4359	0,2913	7,45	0,4359	0,2913	11,10	0,5878	0,4267	21,19	0,5878	0,4267
A13-	Staatsgrenze Brennerpass	Brenner-Nord	1,06	0,0627	0,0431	1,06	0,0627	0,0431	1,47	0,0862	0,0576	1,47	0,0862	0,0576	2,19	0,1162	0,0844	4,19	0,1162	0,0844
A131	A13 Innsbruck Süd	A12 Innsbruck West	1,91	0,1453	0,0999	1,91	0,1453	0,0999	2,67	0,1997	0,1334	2,67	0,1997	0,1334	3,98	0,2693	0,1954	7,01	0,2693	0,1954
A14-	Hörbranz Lochau	Staatsgrenze Hörbranz	0,38	0,0605	0,0416	0,38	0,0605	0,0416	0,52	0,0832	0,0556	0,52	0,0832	0,0556	0,77	0,1122	0,0815	0,77	0,1122	0,0815
A14-	KN Bregenz	Hörbranz Lochau	2,32	0,3720	0,2557	2,32	0,3720	0,2557	3,22	0,5114	0,3417	3,22	0,5114	0,3417	4,75	0,6897	0,5006	4,75	0,6897	0,5006
A14-	Lauterach Wolfurt	KN Bregenz	0,12	0,0187	0,0128	0,12	0,0187	0,0128	0,16	0,0257	0,0172	0,16	0,0257	0,0172	0,24	0,0346	0,0251	0,24	0,0346	0,0251
A14-	Wolfurt Lauterach	Lauterach Wolfurt	1,03	0,1655	0,1138	1,03	0,1655	0,1138	1,43	0,2276	0,1521	1,43	0,2276	0,1521	2,11	0,3069	0,2227	2,11	0,3069	0,2227
A14-	Dornbirn Nord Bregenzerwald	Wolfurt Lauterach	0,40	0,0640	0,0440	0,40	0,0640	0,0440	0,56	0,0880	0,0588	0,56	0,0880	0,0588	0,82	0,1187	0,0862	0,82	0,1187	0,0862
A14-	Dornbirn West	Dornbirn Nord Bregenzerwald	1,12	0,1789	0,1230	1,12	0,1789	0,1230	1,55	0,2460	0,1644	1,55	0,2460	0,1644	2,28	0,3317	0,2408	2,28	0,3317	0,2408
A14-	Dornbirn Süd	Dornbirn West	0,56	0,0894	0,0615	0,56	0,0894	0,0615	0,78	0,1230	0,0822	0,78	0,1230	0,0822	1,14	0,1658	0,1203	1,14	0,1658	0,1203
A14-	Hohenems	Dornbirn Süd	1,01	0,1623	0,1116	1,01	0,1623	0,1116	1,41	0,2231	0,1491	1,41	0,2231	0,1491	2,07	0,3009	0,2184	2,07	0,3009	0,2184
A14-	Altach Götzis	Hohenems	1,02	0,1641	0,1128	1,02	0,1641	0,1128	1,42	0,2257	0,1508	1,42	0,2257	0,1508	2,09	0,3043	0,2209	2,09	0,3043	0,2209
A14-	Götzis	Altach Götzis	0,78	0,1251	0,0860	0,78	0,1251	0,0860	1,08	0,1721	0,1150	1,08	0,1721	0,1150	1,60	0,2320	0,1684	1,60	0,2320	0,1684
A14-	Klaus Koblach	Götzis	0,68	0,1087	0,0747	0,68	0,1087	0,0747	0,94	0,1494	0,0998	0,94	0,1494	0,0998	1,39	0,2015	0,1463	1,39	0,2015	0,1463
A14-	Rankweil	Klaus Koblach	1,19	0,1910	0,1313	1,19	0,1910	0,1313	1,66	0,2626	0,1755	1,66	0,2626	0,1755	2,44	0,3541	0,2570	2,44	0,3541	0,2570
A14-	Feldkirch Frastanz	Rankweil	1,70	0,2721	0,1870	1,70	0,2721	0,1870	2,36	0,3741	0,2500	2,36	0,3741	0,2500	3,47	0,5045	0,3662	3,47	0,5045	0,3662
A14-	Nenzing Bludesch	Feldkirch Frastanz	2,69	0,4302	0,2958	2,69	0,4302	0,2958	3,73	0,5916	0,3953	3,73	0,5916	0,3953	5,49	0,7977	0,5790	5,49	0,7977	0,5790
A14-	Bludenz Nüziders	Nenzing Bludesch	1,99	0,3194	0,2196	1,99	0,3194	0,2196	2,77	0,4392	0,2934	2,77	0,4392	0,2934	4,08	0,5922	0,4298	4,08	0,5922	0,4298
A14-	Brandnertal	Bludenz Nüziders	0,28	0,0444	0,0306	0,28	0,0444	0,0306	0,39	0,0611	0,0408	0,39	0,0611	0,0408	0,57	0,0824	0,0598	0,57	0,0824	0,0598
A14-	Bludenz Bürs	Brandnertal	0,46	0,0742	0,0510	0,46	0,0742	0,0510	0,64	0,1020	0,0681	0,64	0,1020	0,0681	0,95	0,1375	0,0998	0,95	0,1375	0,0998
A14-	Bludenz Montafon	Bludenz Bürs	0,66	0,1051	0,0723	0,66	0,1051	0,0723	0,91	0,1445	0,0966	0,91	0,1445	0,0966	1,34	0,1949	0,1415	1,34	0,1949	0,1415
A141	Bregenz Citytunnel	KN Bregenz	0,60	0,0963	0,0662	0,60	0,0963	0,0662	0,83	0,1324	0,0885	0,83	0,1324	0,0885	1,23	0,1785	0,1296	1,23	0,1785	0,1296
A21-	Hochstraß	KN Steinhäusl	0,99	0,1588	0,1092	0,99	0,1588	0,1092	1,38	0,2184	0,1459	1,38	0,2184	0,1459	2,03	0,2945	0,2138	2,03	0,2945	0,2138
A21-	Alland	Hochstraß	3,46	0,5549	0,3815	3,46	0,5549	0,3815	4,81	0,7630	0,5098	4,81	0,7630	0,5098	7,08	1,0289	0,7468	7,08	1,0289	0,7468
A21-	Mayerling	Alland	0,70	0,1127	0,0775	0,70	0,1127	0,0775	0,98	0,1549	0,1035	0,98	0,1549	0,1035	1,44	0,2089	0,1516	1,44	0,2089	0,1516
A21-	Heiligenkreuz	Mayerling	1,63	0,2610	0,1794	1,63	0,2610	0,1794	2,26	0,3588	0,2398	2,26	0,3588	0,2398	3,33	0,4839	0,3512	3,33	0,4839	0,3512
A21-	Hinterbrühl	Heiligenkreuz	0,91	0,1455	0,1000	0,91	0,1455	0,1000	1,26	0,2000	0									

STR-KENNZAHL	MAUTABSCHNITT VON	MAUTABSCHNITT BIS	CO2-Emissionsklasse 1 / EURO 0																	
			Kat. 2						Kat. 3						Kat. 4					
			Tag			Nacht			Tag			Nacht			Tag			Nacht		
			Ges	Luft Lärm	CO2	Ges	Luft Lärm	CO2	Ges	Luft Lärm	CO2	Ges	Luft Lärm	CO2	Ges	Luft Lärm	CO2	Ges	Luft Lärm	CO2
A23-	St. Marx	KN Gürtel Landstraße Hauptstraße	0,30	0,0485	0,0334	0,30	0,0485	0,0334	0,42	0,0667	0,0446	0,42	0,0667	0,0446	0,62	0,0900	0,0653	0,62	0,0900	0,0653
A23-	KN Wien Prater	St. Marx	0,26	0,0412	0,0283	0,26	0,0412	0,0283	0,36	0,0566	0,0378	0,36	0,0566	0,0378	0,53	0,0764	0,0554	0,53	0,0764	0,0554
A23-	Handelskai	KN Wien Prater	0,57	0,0914	0,0629	0,57	0,0914	0,0629	0,79	0,1257	0,0840	0,79	0,1257	0,0840	1,17	0,1695	0,1231	1,17	0,1695	0,1231
A23-	KN Wien Kaisermühlen	Handelskai	0,26	0,0418	0,0287	0,26	0,0418	0,0287	0,36	0,0575	0,0384	0,36	0,0575	0,0384	0,53	0,0775	0,0563	0,53	0,0775	0,0563
A23-	Groß Enzersdorf Stadlau	KN Wien Kaisermühlen	0,72	0,1147	0,0789	0,72	0,1147	0,0789	0,99	0,1577	0,1054	0,99	0,1577	0,1054	1,46	0,2127	0,1544	1,46	0,2127	0,1544
A23-	Hirschstetten	Groß Enzersdorf Stadlau	0,40	0,0643	0,0442	0,40	0,0643	0,0442	0,56	0,0884	0,0591	0,56	0,0884	0,0591	0,82	0,1193	0,0866	0,82	0,1193	0,0866
A233	Wien Gürtel	KN Gürtel Landstraße Hauptstraße	0,23	0,0375	0,0258	0,23	0,0375	0,0258	0,33	0,0516	0,0345	0,33	0,0516	0,0345	0,48	0,0696	0,0505	0,48	0,0696	0,0505
A25-	Weißkirchen	KN A1/A25 Passau Wels	2,64	0,4231	0,2909	2,64	0,4231	0,2909	3,67	0,5818	0,3887	3,67	0,5818	0,3887	5,40	0,7845	0,5694	5,40	0,7845	0,5694
A25-	Marchtrenk Wels Ost	Weißkirchen	0,94	0,1508	0,1037	0,94	0,1508	0,1037	1,31	0,2073	0,1385	1,31	0,2073	0,1385	1,92	0,2795	0,2029	1,92	0,2795	0,2029
A25-	ÖBB Terminal Wels	Marchtrenk Wels Ost	0,25	0,0406	0,0279	0,25	0,0406	0,0279	0,35	0,0558	0,0373	0,35	0,0558	0,0373	0,52	0,0752	0,0546	0,52	0,0752	0,0546
A25-	Wels Nord	ÖBB Terminal Wels	1,21	0,1944	0,1337	1,21	0,1944	0,1337	1,69	0,2674	0,1786	1,69	0,2674	0,1786	2,48	0,3605	0,2617	2,48	0,3605	0,2617
A25-	KN Wels	Wels Nord	0,86	0,1383	0,0951	0,86	0,1383	0,0951	1,20	0,1902	0,1271	1,20	0,1902	0,1271	1,77	0,2565	0,1862	1,77	0,2565	0,1862
S01-	Vorarlberger Allee	KN Vösendorf	0,64	0,1026	0,0705	0,64	0,1026	0,0705	0,89	0,1410	0,0942	0,89	0,1410	0,0942	1,31	0,1902	0,1381	1,31	0,1902	0,1381
S01-	Laxenburger Str.	Vorarlberger Allee	0,34	0,0539	0,0370	0,34	0,0539	0,0370	0,47	0,0741	0,0495	0,47	0,0741	0,0495	0,69	0,0999	0,0725	0,69	0,0999	0,0725
S01-	Güterzentrum Wien Süd	Laxenburger Str.	0,42	0,0668	0,0459	0,42	0,0668	0,0459	0,58	0,0918	0,0613	0,58	0,0918	0,0613	0,85	0,1238	0,0899	0,85	0,1238	0,0899
S01-	Rothneusiedl	Güterzentrum Wien Süd	0,27	0,0434	0,0298	0,27	0,0434	0,0298	0,38	0,0597	0,0399	0,38	0,0597	0,0399	0,55	0,0805	0,0584	0,55	0,0805	0,0584
S01-	KN Rustenfeld	Rothneusiedl	0,63	0,1015	0,0698	0,63	0,1015	0,0698	0,88	0,1396	0,0933	0,88	0,1396	0,0933	1,30	0,1882	0,1366	1,30	0,1882	0,1366
S01-	Rannersdorf	KN Rustenfeld	0,89	0,1425	0,0979	0,89	0,1425	0,0979	1,24	0,1959	0,1309	1,24	0,1959	0,1309	1,82	0,2642	0,1917	1,82	0,2642	0,1917
S011	Leopoldsdorf (B16)	KN Rustenfeld	0,39	0,0631	0,0434	0,39	0,0631	0,0434	0,55	0,0868	0,0580	0,55	0,0868	0,0580	0,81	0,1170	0,0849	0,81	0,1170	0,0849
S01-	Schwechat Süd	Rannersdorf	0,69	0,1113	0,0765	0,69	0,1113	0,0765	0,97	0,1531	0,1023	0,97	0,1531	0,1023	1,42	0,2064	0,1498	1,42	0,2064	0,1498
S01-	Schwechat Ost	Schwechat Süd	0,40	0,0637	0,0438	0,40	0,0637	0,0438	0,55	0,0876	0,0586	0,55	0,0876	0,0586	0,81	0,1182	0,0858	0,81	0,1182	0,0858
S01-	Mannswörth	Schwechat Ost	0,42	0,0675	0,0464	0,42	0,0675	0,0464	0,59	0,0928	0,0620	0,59	0,0928	0,0620	0,86	0,1251	0,0908	0,86	0,1251	0,0908
S01-	KN Schwechat	Mannswörth	0,16	0,0253	0,0174	0,16	0,0253	0,0174	0,22	0,0348	0,0232	0,22	0,0348	0,0232	0,32	0,0469	0,0340	0,32	0,0469	0,0340
S01-	Seyring	Angerner Straße	1,48	0,2365	0,1626	1,48	0,2365	0,1626	2,05	0,3252	0,2173	2,05	0,3252	0,2173	3,02	0,4385	0,3183	3,02	0,4385	0,3183
S01-	KN Eibesbrunn	Seyring	1,24	0,1979	0,1360	1,24	0,1979	0,1360	1,72	0,2721	0,1818	1,72	0,2721	0,1818	2,53	0,3669	0,2663	2,53	0,3669	0,2663
S01-	Hagenbrunn	KN Eibesbrunn	0,97	0,1558	0,1071	0,97	0,1558	0,1071	1,35	0,2142	0,1431	1,35	0,2142	0,1431	1,99	0,2888	0,2096	1,99	0,2888	0,2096
S01-	Korneuburg Nord	Hagenbrunn	2,08	0,3332	0,2291	2,08	0,3332	0,2291	2,89	0,4582	0,3061	2,89	0,4582	0,3061	4,25	0,6178	0,4485	4,25	0,6178	0,4485
S01-	Korneuburg West	Korneuburg Nord	0,84	0,1352	0,0929	0,84	0,1352	0,0929	1,17	0,1859	0,1242	1,17	0,1859	0,1242	1,73	0,2506	0,1819	1,73	0,2506	0,1819
S01-	KN Korneuburg	Korneuburg West	0,27	0,0431	0,0296	0,27	0,0431	0,0296	0,37	0,0593	0,0396	0,37	0,0593	0,0396	0,55	0,0799	0,0580	0,55	0,0799	0,0580
S02-	Gewerbepark Stadlau	Hirschstetten	0,29	0,0463	0,0318	0,29	0,0463	0,0318	0,40	0,0637	0,0426	0,40	0,0637	0,0426	0,59	0,0859	0,0623	0,59	0,0859	0,0623
S02-	Breitenleer Straße	Gewerbepark Stadlau	0,16	0,0257	0,0177	0,16	0,0257	0,0177	0,22	0,0353	0,0236	0,22	0,0353	0,0236	0,33	0,0476	0,0346	0,33	0,0476	0,0346
S02-	Rautenweg	Breitenleer Straße	0,27	0,0426	0,0293	0,27	0,0426	0,0293	0,37	0,0586	0,0392	0,37	0,0586	0,0392	0,54	0,0790	0,0574	0,54	0,0790	0,0574
S02-	Hermann Gebauer Straße	Rautenweg	0,29	0,0468	0,0322	0,29	0,0468	0,0322	0,41	0,0644	0,0430	0,41	0,0644	0,0430	0,60	0,0869	0,0630	0,60	0,0869	0,0630
S02-	Angerner Straße	Hermann Gebauer Straße	1,06	0,1695	0,1166	1,06	0,1695	0,1166	1,47	0,2331	0,1558	1,47	0,2331	0,1558	2,16	0,3143	0,2282	2,16	0,3143	0,2282
S03-	Stockerau Nord	KN Stockerau/West	0,30	0,0479	0,0329	0,30	0,0479	0,0329	0,42	0,0659	0,0440	0,42	0,0659	0,0440	0,61	0,0888	0,0645	0,61	0,0888	0,0645
S03-	Sierndorf	Stockerau Nord	1,61	0,2575	0,1770	1,61	0,2575	0,1770	2,23	0,3540	0,2366	2,23	0,3540	0,2366	3,29	0,4774	0,3465	3,29	0,4774	0,3465
S03-	Obermallebarn	Sierndorf	1,08	0,1729	0,1189	1,08	0,1729	0,1189	1,50	0,2377	0,1588	1,50	0,2377	0,1588	2,21	0,3206	0,2327	2,21	0,3206	0,2327
S03-	Göllersdorf	Obermallebarn	1,42	0,2283	0,1569	1,42	0,2283	0,1569	1,98	0,3139	0,2097	1,98	0,3139	0,2097	2,91	0,4233	0,3072	2,91	0,4233	0,3072
S03-	Großstelzendorf	Göllersdorf	0,57	0,0914	0,0629	0,57	0,0914	0,0629	0,79	0,1257	0,0840	0,79	0,1257	0,0840	1,17	0,1695	0,1231	1,17	0,1695	0,1231
S03-	Hollabrunn Süd	Großstelzendorf	1,37	0,2199	0,1512	1,37	0,2199	0,1512	1,91	0,3023	0,2020	1,91	0,3023	0,2020	2,81	0,4077	0,2959	2,81	0,4077	0,2959
S03-	Hollabrunn Mitte	Hollabrunn Süd	0,39	0,0629	0,0433	0,39	0,0629	0,0433	0,55	0,0865	0,0578	0,55	0,0865	0,0578	0,80	0,1167	0,0847	0,80	0,1167	0,0847
S03-	Hollabrunn Nord	Hollabrunn Mitte	0,89	0,1426	0,0980	0,89	0,1426	0,0980	1,24	0,1960	0,1310	1,24	0,1960	0,1310	1,82	0,2643	0,1919	1,82	0,2643	0,1919
S03-	Wullersdorf	Hollabrunn Nord	1,71	0,2734	0,1880	1,71	0,2734	0,1880	2,37	0,3759	0,2512	2,37	0,3759	0,2512	3,49	0,5069	0,3680	3,49	0,5069	0,3680
S03-	Guntersdorf	Wullersdorf	1,18	0,1893	0,1302	1,18	0,1893	0,1302	1,64	0,2603	0,1739	1,64	0,2603	0,1739	2,42	0,3510	0,2548	2,42	0,3510	0,2548
S04-	Sigleß	KN Mattersburg	0,71	0,1137	0,0781	0,71	0,1137	0,0781	0,99	0,1563	0,1044	0,99	0,1563	0,1044	1,45	0,2108	0,1530	1,45	0,2108	0,1530
S04-	Bad Sauerbrunn	Sigleß	1,66	0,2656	0,1826	1,66	0,2656	0,1826	2,30	0,3652	0,2440	2,30	0,3652	0,2440	3,39	0,4924	0,3574	3,39	0,4924	0,3574
S04-	Neudörfel	Bad Sauerbrunn	0,70	0,1116	0,0767	0,70	0,1116	0,0767	0,97	0,1535	0,1025	0,97	0,1535	0,1025	1,42	0,2069	0,1502	1,42	0,2069	0,1502
S04-	Wr. Neustadt Ost	Neudörfel	0,73	0,1168	0,0803	0,73	0,1168	0,0803	1,01	0,1606	0,1073	1,01	0,1606	0,1073	1,49	0,2166	0,1572	1,49	0,2166	0,1572
S04-	Katzelsdorf	Wr. Neustadt Ost	0,34	0,0547	0,0376	0,34	0,0547	0,0376	0,47	0,0752	0,0503	0,47	0,0752	0,0503	0,70	0,1015	0,0736	0,70	0,1015	0,0736
S04-	Lanzenkirchen	Katzelsdorf	0,29	0,0458	0,0315	0,29	0,0458	0,0315	0,40	0,										

STR-KENNZAHL	MAUTABSCHNITT VON	MAUTABSCHNITT BIS	CO2-Emissionsklasse 1 / EURO 0																	
			Kat. 2					Kat. 3					Kat. 4							
			Tag			Nacht			Tag			Nacht			Tag			Nacht		
			Ges	Luft Lärm	CO2	Ges	Luft Lärm	CO2	Ges	Luft Lärm	CO2	Ges	Luft Lärm	CO2	Ges	Luft Lärm	CO2	Ges	Luft Lärm	CO2
S06-	Allerheiligen Mürzhofen	Kindbergdörfel	0,85	0,1361	0,0936	0,85	0,1361	0,0936	1,18	0,1872	0,1251	1,18	0,1872	0,1251	1,74	0,2524	0,1832	1,74	0,2524	0,1832
S06-	St. Marein	Allerheiligen Mürzhofen	1,28	0,2045	0,1406	1,28	0,2045	0,1406	1,77	0,2812	0,1879	1,77	0,2812	0,1879	2,61	0,3791	0,2752	2,61	0,3791	0,2752
S06-	Kapfenberg	St. Marein	0,90	0,1450	0,0997	0,90	0,1450	0,0997	1,26	0,1993	0,1332	1,26	0,1993	0,1332	1,85	0,2688	0,1951	1,85	0,2688	0,1951
S06-	KN Bruck/Mur	Kapfenberg	1,69	0,2706	0,1861	1,69	0,2706	0,1861	2,35	0,3721	0,2486	2,35	0,3721	0,2486	3,45	0,5018	0,3642	3,45	0,5018	0,3642
S06-	ASt Bruck/Mur West	KN Bruck/Mur	1,45	0,2321	0,1596	1,45	0,2321	0,1596	2,01	0,3192	0,2133	2,01	0,3192	0,2133	2,96	0,4304	0,3124	2,96	0,4304	0,3124
S06-	Niklasdorf	ASt Bruck/Mur West	1,34	0,2145	0,1474	1,34	0,2145	0,1474	1,86	0,2949	0,1970	1,86	0,2949	0,1970	2,74	0,3977	0,2886	2,74	0,3977	0,2886
S06-	Leoben Ost	Niklasdorf	1,43	0,2288	0,1573	1,43	0,2288	0,1573	1,98	0,3146	0,2102	1,98	0,3146	0,2102	2,92	0,4242	0,3079	2,92	0,4242	0,3079
S06-	Leoben West	Leoben Ost	1,60	0,2563	0,1762	1,60	0,2563	0,1762	2,22	0,3524	0,2354	2,22	0,3524	0,2354	3,27	0,4752	0,3449	3,27	0,4752	0,3449
S06-	KN St. Michael	Leoben West	1,98	0,3172	0,2181	1,98	0,3172	0,2181	2,75	0,4362	0,2915	2,75	0,4362	0,2915	4,05	0,5882	0,4269	4,05	0,5882	0,4269
S07-	Fürstenfeld	KN Riegersdorf	2,58	0,4138	0,2845	2,58	0,4138	0,2845	3,59	0,5689	0,3801	3,59	0,5689	0,3801	5,28	0,7672	0,5569	5,28	0,7672	0,5569
S07-	Rudersdorf	Fürstenfeld	0,67	0,1068	0,0734	0,67	0,1068	0,0734	0,93	0,1468	0,0981	0,93	0,1468	0,0981	1,36	0,1979	0,1437	1,36	0,1979	0,1437
S07-	Dobersdorf	Rudersdorf	1,58	0,2535	0,1743	1,58	0,2535	0,1743	2,20	0,3485	0,2329	2,20	0,3485	0,2329	3,24	0,4700	0,3412	3,24	0,4700	0,3412
S10-	Neumarkt	Unterweikersdorf	2,01	0,3215	0,2210	2,01	0,3215	0,2210	2,79	0,4420	0,2953	2,79	0,4420	0,2953	4,10	0,5960	0,4326	4,10	0,5960	0,4326
S10-	Kefermarkt	Neumarkt	1,15	0,1846	0,1269	1,15	0,1846	0,1269	1,60	0,2538	0,1696	1,60	0,2538	0,1696	2,36	0,3423	0,2485	2,36	0,3423	0,2485
S10-	Freistadt / Süd	Kefermarkt	1,24	0,1986	0,1365	1,24	0,1986	0,1365	1,72	0,2730	0,1824	1,72	0,2730	0,1824	2,53	0,3682	0,2673	2,53	0,3682	0,2673
S10-	Grünbach Sandl	Freistadt / Süd	1,31	0,2100	0,1444	1,31	0,2100	0,1444	1,82	0,2888	0,1930	1,82	0,2888	0,1930	2,68	0,3895	0,2827	2,68	0,3895	0,2827
S10-	Freistadt / Nord	Grünbach Sandl	0,36	0,0577	0,0397	0,36	0,0577	0,0397	0,50	0,0793	0,0530	0,50	0,0793	0,0530	0,74	0,1070	0,0776	0,74	0,1070	0,0776
S16-	Landeck West	Zams	1,53	0,2455	0,1688	1,53	0,2455	0,1688	2,13	0,3376	0,2256	2,13	0,3376	0,2256	3,13	0,4552	0,3304	3,13	0,4552	0,3304
S16-	Pians	Landeck West	0,98	0,1572	0,1081	0,98	0,1572	0,1081	1,36	0,2162	0,1445	1,36	0,2162	0,1445	2,01	0,2916	0,2116	2,01	0,2916	0,2116
S16-	Flirsch	Pians	1,95	0,3117	0,2143	1,95	0,3117	0,2143	2,70	0,4285	0,2863	2,70	0,4285	0,2863	3,98	0,5779	0,4194	3,98	0,5779	0,4194
S16-	Schnann am Arlberg	Flirsch	1,22	0,1956	0,1345	1,22	0,1956	0,1345	1,70	0,2690	0,1798	1,70	0,2690	0,1798	2,50	0,3628	0,2633	2,50	0,3628	0,2633
S16-	Pettneu	Schnann am Arlberg	0,89	0,1422	0,0978	0,89	0,1422	0,0978	1,23	0,1956	0,1307	1,23	0,1956	0,1307	1,82	0,2637	0,1914	1,82	0,2637	0,1914
S16-	St. Anton/Arlberg	Pettneu	0,49	0,0792	0,0545	0,49	0,0792	0,0545	0,69	0,1089	0,0728	0,69	0,1089	0,0728	1,01	0,1469	0,1066	1,01	0,1469	0,1066
S16-	Langen/Arlberg	St. Anton/Arlberg	10,64	0,7705	0,5297	10,64	0,7705	0,5297	14,84	1,0595	0,7079	14,84	1,0595	0,7079	22,08	1,4287	1,0370	22,08	1,4287	1,0370
S16-	Wald/Arlberg	Langen/Arlberg	1,58	0,2524	0,1735	1,58	0,2524	0,1735	2,19	0,3470	0,2319	2,19	0,3470	0,2319	3,22	0,4680	0,3397	3,22	0,4680	0,3397
S16-	Dalaas	Wald/Arlberg	1,79	0,2875	0,1976	1,79	0,2875	0,1976	2,49	0,3953	0,2641	2,49	0,3953	0,2641	3,67	0,5330	0,3869	3,67	0,5330	0,3869
S16-	Braz Ost	Dalaas	1,02	0,1630	0,1120	1,02	0,1630	0,1120	1,41	0,2241	0,1497	1,41	0,2241	0,1497	2,08	0,3022	0,2193	2,08	0,3022	0,2193
S16-	Braz West	Braz Ost	0,79	0,1272	0,0874	0,79	0,1272	0,0874	1,10	0,1748	0,1168	1,10	0,1748	0,1168	1,62	0,2358	0,1711	1,62	0,2358	0,1711
S16-	Bings	Braz West	1,08	0,1723	0,1184	1,08	0,1723	0,1184	1,49	0,2369	0,1583	1,49	0,2369	0,1583	2,20	0,3194	0,2318	2,20	0,3194	0,2318
S16-	Bludenz Montafon	Bings	0,51	0,0816	0,0561	0,51	0,0816	0,0561	0,71	0,1121	0,0749	0,71	0,1121	0,0749	1,04	0,1512	0,1098	1,04	0,1512	0,1098
S31-	Eisenstadt Süd	Eisenstadt Ost	0,92	0,1478	0,1016	0,92	0,1478	0,1016	1,28	0,2032	0,1358	1,28	0,2032	0,1358	1,89	0,2740	0,1989	1,89	0,2740	0,1989
S31-	Eisenstadt Mitte	Eisenstadt Süd	0,35	0,0553	0,0380	0,35	0,0553	0,0380	0,48	0,0761	0,0508	0,48	0,0761	0,0508	0,71	0,1026	0,0745	0,71	0,1026	0,0745
S31-	KN Eisenstadt	Eisenstadt Mitte	0,57	0,0913	0,0628	0,57	0,0913	0,0628	0,79	0,1255	0,0839	0,79	0,1255	0,0839	1,17	0,1693	0,1229	1,17	0,1693	0,1229
S31-	Wulkaprodersdorf	KN Eisenstadt	0,76	0,1215	0,0836	0,76	0,1215	0,0836	1,05	0,1671	0,1117	1,05	0,1671	0,1117	1,55	0,2253	0,1636	1,55	0,2253	0,1636
S31-	KN Mattersburg	Wulkaprodersdorf	2,15	0,3450	0,2372	2,15	0,3450	0,2372	2,99	0,4744	0,3170	2,99	0,4744	0,3170	4,40	0,6397	0,4643	4,40	0,6397	0,4643
S31-	Forchtenstein	KN Mattersburg	1,56	0,2497	0,1717	1,56	0,2497	0,1717	2,17	0,3434	0,2295	2,17	0,3434	0,2295	3,19	0,4631	0,3361	3,19	0,4631	0,3361
S31-	Siegggraben	Forchtenstein	2,18	0,3490	0,2399	2,18	0,3490	0,2399	3,03	0,4798	0,3206	3,03	0,4798	0,3206	4,45	0,6470	0,4696	4,45	0,6470	0,4696
S31-	Weppersdorf/Kobersdorf	Siegggraben	2,62	0,4204	0,2890	2,62	0,4204	0,2890	3,64	0,5780	0,3862	3,64	0,5780	0,3862	5,37	0,7795	0,5658	5,37	0,7795	0,5658
S31-	Weppersdorf/Markt St.Martin	Weppersdorf/Kobersdorf	0,54	0,0864	0,0594	0,54	0,0864	0,0594	0,75	0,1187	0,0793	0,75	0,1187	0,0793	1,10	0,1601	0,1162	1,10	0,1601	0,1162
S31-	Neutal	Weppersdorf/Markt St.Martin	1,25	0,1995	0,1372	1,25	0,1995	0,1372	1,73	0,2744	0,1833	1,73	0,2744	0,1833	2,55	0,3700	0,2685	2,55	0,3700	0,2685
S31-	Stoob Süd	Neutal	1,09	0,1743	0,1199	1,09	0,1743	0,1199	1,51	0,2397	0,1602	1,51	0,2397	0,1602	2,23	0,3232	0,2346	2,23	0,3232	0,2346
S31-	Oberpullendorf	Stoob Süd	1,19	0,1903	0,1308	1,19	0,1903	0,1308	1,65	0,2617	0,1749	1,65	0,2617	0,1749	2,43	0,3529	0,2561	2,43	0,3529	0,2561
S33-	St. Pölten Ost	KN St. Pölten	0,64	0,1033	0,0710	0,64	0,1033	0,0710	0,90	0,1420	0,0949	0,90	0,1420	0,0949	1,32	0,1915	0,1390	1,32	0,1915	0,1390
S33-	St. Pölten Nord	St. Pölten Ost	1,14	0,1825	0,1255	1,14	0,1825	0,1255	1,58	0,2510	0,1677	1,58	0,2510	0,1677	2,33	0,3385	0,2457	2,33	0,3385	0,2457
S33-	Herzenburg Süd	St. Pölten Nord	1,21	0,1933	0,1329	1,21	0,1933	0,1329	1,68	0,2658	0,1776	1,68	0,2658	0,1776	2,47	0,3584	0,2601	2,47	0,3584	0,2601
S33-	Herzenburg Stadt	Herzenburg Süd	0,64	0,1032	0,0710	0,64	0,1032	0,0710	0,89	0,1419	0,0948	0,89	0,1419	0,0948	1,32	0,1914	0,1389	1,32	0,1914	0,1389
S33-	Herzenburg Nord	Herzenburg Stadt	0,36	0,0572	0,0393	0,36	0,0572	0,0393	0,50	0,0787	0,0526	0,50	0,0787	0,0526	0,73	0,1061	0,0770	0,73	0,1061	0,0770
S33-	Traismauer Süd	Herzenburg Nord	1,74	0,2784	0,1914	1,74	0,2784	0,1914	2,41	0,3829	0,2558	2,41	0,3829	0,2558	3,55	0,5163	0,3747	3,55	0,5163	0,3747
S33-	Traismauer Nord	Traismauer Süd	0,88	0,1416	0,0974	0,88	0,1416	0,0974	1,23	0,1947	0,1301	1,23	0,1947	0,1301	1,81	0,2626	0,1906	1,81	0,2626	0,1906
S33-	Jettsdorf	Traismauer Nord	1,49	0,2391	0,1644	1,49	0,2391	0,1644	2,07	0,3288	0,2197	2,07								

STR-KENNZAHL	MAUTABSCHNITT VON	MAUTABSCHNITT BIS	CO2-Emissionsklasse 1 / EURO 0																	
			Kat. 2						Kat. 3						Kat. 4					
			Tag			Nacht			Tag			Nacht			Tag			Nacht		
			Ges	Luft Lärm	CO2	Ges	Luft Lärm	CO2	Ges	Luft Lärm	CO2	Ges	Luft Lärm	CO2	Ges	Luft Lärm	CO2	Ges	Luft Lärm	CO2
S37-	St. Veit Mitte / Brückl	St. Veit Nord / Kraig	0,85	0,1367	0,0940	0,85	0,1367	0,0940	1,19	0,1880	0,1256	1,19	0,1880	0,1256	1,75	0,2535	0,1840	1,75	0,2535	0,1840
S37-	St. Veit Süd	St. Veit Mitte / Brückl	0,73	0,1162	0,0799	0,73	0,1162	0,0799	1,01	0,1598	0,1068	1,01	0,1598	0,1068	1,48	0,2155	0,1564	1,48	0,2155	0,1564
S37-	St. Veit Industriegebiet	St. Veit Süd	0,55	0,0874	0,0601	0,55	0,0874	0,0601	0,76	0,1201	0,0803	0,76	0,1201	0,0803	1,12	0,1620	0,1176	1,12	0,1620	0,1176
S37-	Maria Saal	St. Veit Industriegebiet	1,91	0,3066	0,2108	1,91	0,3066	0,2108	2,66	0,4216	0,2817	2,66	0,4216	0,2817	3,91	0,5685	0,4127	3,91	0,5685	0,4127
S37-	Karnburg	Maria Saal	0,68	0,1095	0,0753	0,68	0,1095	0,0753	0,95	0,1505	0,1006	0,95	0,1505	0,1006	1,40	0,2030	0,1474	1,40	0,2030	0,1474
S37-	Klagenfurt Nord	Karnburg	0,60	0,0956	0,0657	0,60	0,0956	0,0657	0,83	0,1314	0,0878	0,83	0,1314	0,0878	1,22	0,1772	0,1286	1,22	0,1772	0,1286

STR-KENNZAHL	MAUTABSCHNITT VON	MAUTABSCHNITT BIS	CO2-Emissionsklasse 1 / EURO 1																	
			Kat. 2						Kat. 3						Kat. 4					
			Tag			Nacht			Tag			Nacht			Tag			Nacht		
			Ges	Luft Lärm	CO2	Ges	Luft Lärm	CO2	Ges	Luft Lärm	CO2	Ges	Luft Lärm	CO2	Ges	Luft Lärm	CO2	Ges	Luft Lärm	CO2
A01-	Wien Auhof	Preßbaum	4,17	0,6686	0,4597	4,17	0,6686	0,4597	5,80	0,9194	0,6143	5,80	0,9194	0,6143	8,54	1,2398	0,8999	8,54	1,2398	0,8999
A01-	Preßbaum	KN Steinhäusl	2,36	0,3779	0,2598	2,36	0,3779	0,2598	3,28	0,5196	0,3472	3,28	0,5196	0,3472	4,82	0,7006	0,5085	4,82	0,7006	0,5085
A01-	KN Steinhäusl	Alltengbach	1,39	0,2221	0,1527	1,39	0,2221	0,1527	1,93	0,3054	0,2041	1,93	0,3054	0,2041	2,84	0,4119	0,2990	2,84	0,4119	0,2990
A01-	Alltengbach	St. Christophen	1,65	0,2649	0,1821	1,65	0,2649	0,1821	2,30	0,3643	0,2434	2,30	0,3643	0,2434	3,38	0,4912	0,3565	3,38	0,4912	0,3565
A01-	St. Christophen	Böheimkirchen	1,98	0,3177	0,2184	1,98	0,3177	0,2184	2,75	0,4369	0,2919	2,75	0,4369	0,2919	4,06	0,5891	0,4276	4,06	0,5891	0,4276
A01-	Böheimkirchen	KN St. Pölten	1,94	0,3108	0,2137	1,94	0,3108	0,2137	2,69	0,4274	0,2855	2,69	0,4274	0,2855	3,97	0,5763	0,4183	3,97	0,5763	0,4183
A01-	KN St. Pölten	St. Pölten Süd	1,38	0,2205	0,1516	1,38	0,2205	0,1516	1,91	0,3031	0,2026	1,91	0,3031	0,2026	2,81	0,4088	0,2967	2,81	0,4088	0,2967
A01-	St. Pölten Süd	Loosdorf	4,77	0,7645	0,5256	4,77	0,7645	0,5256	6,63	1,0512	0,7024	6,63	1,0512	0,7024	9,76	1,4176	1,0289	9,76	1,4176	1,0289
A01-	Loosdorf	Melk	1,75	0,2801	0,1926	1,75	0,2801	0,1926	2,43	0,3852	0,2574	2,43	0,3852	0,2574	3,58	0,5194	0,3770	3,58	0,5194	0,3770
A01-	Melk	Pöchlarn	3,10	0,4966	0,3414	3,10	0,4966	0,3414	4,31	0,6828	0,4563	4,31	0,6828	0,4563	6,34	0,9208	0,6684	6,34	0,9208	0,6684
A01-	Pöchlarn	Ybbs Wieselburg	2,86	0,4583	0,3151	2,86	0,4583	0,3151	3,97	0,6301	0,4210	3,97	0,6301	0,4210	5,85	0,8497	0,6167	5,85	0,8497	0,6167
A01-	Ybbs Wieselburg	Amstetten Ost	2,57	0,4118	0,2831	2,57	0,4118	0,2831	3,57	0,5662	0,3783	3,57	0,5662	0,3783	5,26	0,7635	0,5542	5,26	0,7635	0,5542
A01-	Amstetten Ost	Amstetten West	4,04	0,6477	0,4453	4,04	0,6477	0,4453	5,61	0,8906	0,5951	5,61	0,8906	0,5951	8,27	1,2010	0,8717	8,27	1,2010	0,8717
A01-	Amstetten West	Oed	2,84	0,4548	0,3126	2,84	0,4548	0,3126	3,94	0,6253	0,4178	3,94	0,6253	0,4178	5,80	0,8432	0,6120	5,80	0,8432	0,6120
A01-	Oed	Haag	3,06	0,4908	0,3374	3,06	0,4908	0,3374	4,25	0,6749	0,4509	4,25	0,6749	0,4509	6,26	0,9100	0,6605	6,26	0,9100	0,6605
A01-	Haag	St. Valentin	2,73	0,4370	0,3005	2,73	0,4370	0,3005	3,79	0,6009	0,4015	3,79	0,6009	0,4015	5,58	0,8103	0,5882	5,58	0,8103	0,5882
A01-	St. Valentin	Enns Ost	1,16	0,1853	0,1274	1,16	0,1853	0,1274	1,61	0,2548	0,1702	1,61	0,2548	0,1702	2,37	0,3435	0,2494	2,37	0,3435	0,2494
A01-	Enns Ost	Enns West / Steyr	0,90	0,1437	0,0988	0,90	0,1437	0,0988	1,25	0,1976	0,1320	1,25	0,1976	0,1320	1,83	0,2665	0,1934	1,83	0,2665	0,1934
A01-	Enns West / Steyr	Asten St Florian	0,70	0,1116	0,0767	0,70	0,1116	0,0767	0,97	0,1535	0,1025	0,97	0,1535	0,1025	1,42	0,2069	0,1502	1,42	0,2069	0,1502
A01-	Asten St Florian	KN Linz	2,67	0,4274	0,2938	2,67	0,4274	0,2938	3,71	0,5877	0,3927	3,71	0,5877	0,3927	5,46	0,7925	0,5752	5,46	0,7925	0,5752
A01-	KN Linz	Ansfelden	0,45	0,0720	0,0495	0,45	0,0720	0,0495	0,62	0,0991	0,0662	0,62	0,0991	0,0662	0,92	0,1336	0,0970	0,92	0,1336	0,0970
A01-	Ansfelden	Traun	1,00	0,1595	0,1096	1,00	0,1595	0,1096	1,38	0,2193	0,1465	1,38	0,2193	0,1465	2,04	0,2957	0,2146	2,04	0,2957	0,2146
A01-	Traun	KN A1/A25 Passau Wels	0,47	0,0750	0,0515	0,47	0,0750	0,0515	0,65	0,1031	0,0689	0,65	0,1031	0,0689	0,96	0,1390	0,1009	0,96	0,1390	0,1009
A01-	KN A1/A25 Passau Wels	Allhaming	2,16	0,3459	0,2378	2,16	0,3459	0,2378	3,00	0,4757	0,3178	3,00	0,4757	0,3178	4,42	0,6414	0,4656	4,42	0,6414	0,4656
A01-	Allhaming	Sattledt	3,60	0,5772	0,3968	3,60	0,5772	0,3968	5,00	0,7936	0,5303	5,00	0,7936	0,5303	7,37	1,0701	0,7768	7,37	1,0701	0,7768
A01-	Sattledt	KN Voralpenkreuz	0,45	0,0726	0,0499	0,45	0,0726	0,0499	0,63	0,0999	0,0667	0,63	0,0999	0,0667	0,93	0,1347	0,0977	0,93	0,1347	0,0977
A01-	KN Voralpenkreuz	Eberstalzell	1,30	0,2089	0,1436	1,30	0,2089	0,1436	1,81	0,2873	0,1920	1,81	0,2873	0,1920	2,67	0,3874	0,2812	2,67	0,3874	0,2812
A01-	Eberstalzell	Vorchdorf	1,97	0,3151	0,2166	1,97	0,3151	0,2166	2,73	0,4332	0,2895	2,73	0,4332	0,2895	4,02	0,5842	0,4240	4,02	0,5842	0,4240
A01-	Vorchdorf	Laakirchen Ost	1,72	0,2760	0,1898	1,72	0,2760	0,1898	2,39	0,3796	0,2536	2,39	0,3796	0,2536	3,52	0,5118	0,3715	3,52	0,5118	0,3715
A01-	Laakirchen Ost	Laakirchen West	1,08	0,1738	0,1195	1,08	0,1738	0,1195	1,51	0,2389	0,1596	1,51	0,2389	0,1596	2,22	0,3222	0,2339	2,22	0,3222	0,2339
A01-	Laakirchen West	Regau	2,13	0,3406	0,2342	2,13	0,3406	0,2342	2,95	0,4683	0,3129	2,95	0,4683	0,3129	4,35	0,6315	0,4584	4,35	0,6315	0,4584
A01-	Regau	Schörfling	2,79	0,4476	0,3077	2,79	0,4476	0,3077	3,88	0,6154	0,4112	3,88	0,6154	0,4112	5,71	0,8298	0,6023	5,71	0,8298	0,6023
A01-	Schörfling	Seewalchen	0,43	0,0694	0,0477	0,43	0,0694	0,0477	0,60	0,0954	0,0637	0,60	0,0954	0,0637	0,89	0,1286	0,0933	0,89	0,1286	0,0933
A01-	Seewalchen	St. Georgen	2,53	0,4057	0,2789	2,53	0,4057	0,2789	3,52	0,5578	0,3727	3,52	0,5578	0,3727	5,18	0,7522	0,5460	5,18	0,7522	0,5460
A01-	St. Georgen	Oberwang	3,38	0,5410	0,3719	3,38	0,5410	0,3719	4,69	0,7438	0,4970	4,69	0,7438	0,4970	6,91	1,0030	0,7280	6,91	1,0030	0,7280
A01-	Oberwang	Mondsee	3,11	0,4979	0,3423	3,11	0,4979	0,3423	4,32	0,6846	0,4574	4,32	0,6846	0,4574	6,36	0,9232	0,6701	6,36	0,9232	0,6701
A01-	Mondsee	Thalgau	2,87	0,4590	0,3156	2,87	0,4590	0,3156	3,98	0,6312	0,4217	3,98	0,6312	0,4217	5,86	0,8511	0,6178	5,86	0,8511	0,6178
A01-	Thalgau	Wallersee	2,18	0,3498	0,2405	2,18	0,3498	0,2405	3,03	0,4809	0,3214	3,03	0,4809	0,3214	4,46	0,6485	0,4707	4,46	0,6485	0,4707
A01-	Wallersee	Salzburg Nord	2,11	0,3386	0,2328	2,11	0,3386	0,2328	2,94	0,4656	0,3111	2,94	0,4656	0,3111	4,32	0,6278	0,4557	4,32	0,6278	0,4557
A01-	Salzburg Nord	Salzburg Bergheim-West	0,48	0,0763	0,0525	0,48	0,0763	0,0525	0,66	0,1049	0,0701	0,66	0,1049	0,0701	0,97	0,1415	0,1027	0,97	0,1415	0,1027
A01-	Salzburg Bergheim-West	Messe	0,23	0,0365	0,0251	0,23	0,0365	0,0251	0,32	0,0502	0,0336	0,32	0,0502	0,0336	0,47	0,0677	0,0492	0,47	0,0677	0,0492
A01-	Messe	Salzburg Mitte Freilassing	0,30	0,0486	0,0334	0,30	0,0486	0,0334	0,42	0,0669	0,0447	0,42	0,0669	0,0447	0,62	0,0902	0,0654	0,62	0,0902	0,0654
A01-	Salzburg Mitte Freilassing	Kleßheim	0,37	0,0597	0,0410	0,37	0,0597	0,0410	0,52	0,0820	0,0548	0,52	0,0820	0,0548	0,76	0,1106	0,0803	0,76	0,1106	0,0803
A01-	Kleßheim	Siezenheim	0,52	0,0827	0,0569	0,52	0,0827	0,0569	0,72	0,1137	0,0760	0,72	0,1137	0,0760	1,06	0,1533	0,1113	1,06	0,1533	0,1113
A01-	Siezenheim	Flughafen	0,26	0,0416	0,0286	0,26	0,0416	0,0286	0,36	0,0572	0,0382	0,36	0,0572	0,0382	0,53	0,0771	0,0559	0,53	0,0771	0,0559
A01-	Flughafen	Wals Salzburg West	0,32	0,0508	0,0349	0,32	0,0508	0,0349	0,44	0,0699	0,0467	0,44	0,0699	0,0467	0,65	0,0943	0,0684	0,65	0,0943	0,0684
A01-	Wals Salzburg West	KN Salzburg	0,47	0,0761	0,0523	0,47	0,0761	0,0523	0,66	0,1046	0,0699	0,66	0,1046	0,0699	0,97	0,1411	0,1024	0,97	0,1411	0,1024
A01-	KN Salzburg	Staatsgrenze Walserberg	0,81	0,1293	0,0889	0,81	0,1293	0,0889	1,12	0,1777	0,1188	1,12	0,1777	0,1188	1,65	0,2397	0,1740	1,65	0,2397	0,1740
A02-	KN Wien Inzersdorf	KN Vösendorf	1,01	0,1618	0,1112	1,01	0,1618	0,1112	1,40	0,2224	0,1486	1,40	0,2224	0,1486	2,06	0,2999	0,2177	2,06	0,2999	0,2177
A02-	KN Vösendorf	Mödling	0,69	0,1100	0,0756	0,69	0,1100	0,0756	0,95	0,1512	0,1010	0,95	0,1512	0,1010	1,40					

STR-KENNZAHL	MAUTABSCHNITT VON	MAUTABSCHNITT BIS	CO2-Emissionsklasse 1 / EURO I																	
			Kat. 2						Kat. 3						Kat. 4					
			Tag			Nacht			Tag			Nacht			Tag			Nacht		
			Ges	Luft Lärm	CO2	Ges	Luft Lärm	CO2	Ges	Luft Lärm	CO2	Ges	Luft Lärm	CO2	Ges	Luft Lärm	CO2	Ges	Luft Lärm	CO2
A02-	KN Graz Ost	Graz Feldkirchen Flughafen	1,13	0,1818	0,1250	1,13	0,1818	0,1250	1,58	0,2500	0,1671	1,58	0,2500	0,1671	2,32	0,3371	0,2447	2,32	0,3371	0,2447
A02-	Graz Feldkirchen Flughafen	KN Graz West	0,76	0,1217	0,0837	0,76	0,1217	0,0837	1,06	0,1674	0,1118	1,06	0,1674	0,1118	1,55	0,2257	0,1638	1,55	0,2257	0,1638
A02-	KN Graz West	Unterpremstätten	0,91	0,1464	0,1006	0,91	0,1464	0,1006	1,27	0,2012	0,1345	1,27	0,2012	0,1345	1,87	0,2714	0,1970	1,87	0,2714	0,1970
A02-	Unterpremstätten	Lieboch	1,42	0,2273	0,1563	1,42	0,2273	0,1563	1,97	0,3125	0,2088	1,97	0,3125	0,2088	2,90	0,4214	0,3059	2,90	0,4214	0,3059
A02-	Lieboch	Mooskirchen	1,96	0,3134	0,2155	1,96	0,3134	0,2155	2,72	0,4309	0,2879	2,72	0,4309	0,2879	4,00	0,5811	0,4218	4,00	0,5811	0,4218
A02-	Mooskirchen	Steinberg	2,02	0,3243	0,2230	2,02	0,3243	0,2230	2,81	0,4460	0,2980	2,81	0,4460	0,2980	4,14	0,6014	0,4365	4,14	0,6014	0,4365
A02-	Steinberg	Modriach	5,06	0,8107	0,5574	5,06	0,8107	0,5574	7,03	1,1147	0,7448	7,03	1,1147	0,7448	10,35	1,5032	1,0911	10,35	1,5032	1,0911
A022	KN Graz Ost	Puchwerk	0,21	0,0340	0,0234	0,21	0,0340	0,0234	0,29	0,0467	0,0312	0,29	0,0467	0,0312	0,43	0,0630	0,0457	0,43	0,0630	0,0457
A022	Puchwerk	Graz Raaba	0,30	0,0486	0,0334	0,30	0,0486	0,0334	0,42	0,0668	0,0446	0,42	0,0668	0,0446	0,62	0,0901	0,0654	0,62	0,0901	0,0654
A022	Graz Raaba	Graz Liebenau Sternäckerweg	0,44	0,0706	0,0485	0,44	0,0706	0,0485	0,61	0,0971	0,0649	0,61	0,0971	0,0649	0,90	0,1309	0,0950	0,90	0,1309	0,0950
A02-	Modriach	Packsattel	2,33	0,3734	0,2567	2,33	0,3734	0,2567	3,24	0,5134	0,3431	3,24	0,5134	0,3431	4,77	0,6923	0,5025	4,77	0,6923	0,5025
A02-	Packsattel	Bad St. Leonhard	2,83	0,4540	0,3121	2,83	0,4540	0,3121	3,94	0,6243	0,4171	3,94	0,6243	0,4171	5,80	0,8419	0,6111	5,80	0,8419	0,6111
A02-	Bad St. Leonhard	Wolfsberg Nord	3,33	0,5336	0,3668	3,33	0,5336	0,3668	4,63	0,7337	0,4902	4,63	0,7337	0,4902	6,81	0,9893	0,7181	6,81	0,9893	0,7181
A02-	Wolfsberg Nord	Wolfsberg Süd	0,95	0,1517	0,1043	0,95	0,1517	0,1043	1,32	0,2086	0,1394	1,32	0,2086	0,1394	1,94	0,2812	0,2041	1,94	0,2812	0,2041
A02-	Wolfsberg Süd	St. Andrä	2,78	0,4457	0,3064	2,78	0,4457	0,3064	3,86	0,6128	0,4095	3,86	0,6128	0,4095	5,69	0,8264	0,5998	5,69	0,8264	0,5998
A02-	St. Andrä	Griffen	2,70	0,4332	0,2978	2,70	0,4332	0,2978	3,76	0,5957	0,3980	3,76	0,5957	0,3980	5,53	0,8032	0,5830	5,53	0,8032	0,5830
A02-	Griffen	Völkermarkt Ost	1,37	0,2188	0,1504	1,37	0,2188	0,1504	1,90	0,3009	0,2011	1,90	0,3009	0,2011	2,79	0,4058	0,2945	2,79	0,4058	0,2945
A02-	Völkermarkt Ost	Völkermarkt West	3,15	0,5050	0,3472	3,15	0,5050	0,3472	4,38	0,6944	0,4640	4,38	0,6944	0,4640	6,45	0,9364	0,6797	6,45	0,9364	0,6797
A02-	Völkermarkt West	Grafenstein	3,02	0,4834	0,3323	3,02	0,4834	0,3323	4,19	0,6647	0,4441	4,19	0,6647	0,4441	6,17	0,8963	0,6506	6,17	0,8963	0,6506
A02-	Grafenstein	Klagenfurt Ost	1,94	0,3101	0,2132	1,94	0,3101	0,2132	2,69	0,4264	0,2849	2,69	0,4264	0,2849	3,96	0,5749	0,4173	3,96	0,5749	0,4173
A02-	Klagenfurt Ost	Klagenfurt Flughafen	0,98	0,1569	0,1078	0,98	0,1569	0,1078	1,36	0,2157	0,1441	1,36	0,2157	0,1441	2,00	0,2909	0,2111	2,00	0,2909	0,2111
A02-	Klagenfurt Flughafen	Klagenfurt Nord	1,08	0,1738	0,1195	1,08	0,1738	0,1195	1,51	0,2389	0,1596	1,51	0,2389	0,1596	2,22	0,3222	0,2339	2,22	0,3222	0,2339
A02-	Klagenfurt Nord	Klagenfurt West	1,88	0,3004	0,2065	1,88	0,3004	0,2065	2,60	0,4131	0,2760	2,60	0,4131	0,2760	3,83	0,5571	0,4043	3,83	0,5571	0,4043
A02-	Klagenfurt West	Krumpendorf West	0,75	0,1198	0,0823	0,75	0,1198	0,0823	1,04	0,1647	0,1100	1,04	0,1647	0,1100	1,53	0,2221	0,1612	1,53	0,2221	0,1612
A02-	Krumpendorf West	Pörtlach Ost	0,90	0,1442	0,0992	0,90	0,1442	0,0992	1,25	0,1983	0,1325	1,25	0,1983	0,1325	1,84	0,2674	0,1941	1,84	0,2674	0,1941
A02-	Pörtlach Ost	Pörtlach West	1,40	0,2246	0,1544	1,40	0,2246	0,1544	1,95	0,3088	0,2063	1,95	0,3088	0,2063	2,87	0,4164	0,3023	2,87	0,4164	0,3023
A02-	Pörtlach West	Velden Ost	1,04	0,1664	0,1144	1,04	0,1664	0,1144	1,44	0,2288	0,1529	1,44	0,2288	0,1529	2,12	0,3086	0,2240	2,12	0,3086	0,2240
A02-	Velden Ost	Velden West	1,12	0,1792	0,1232	1,12	0,1792	0,1232	1,55	0,2464	0,1646	1,55	0,2464	0,1646	2,29	0,3322	0,2412	2,29	0,3322	0,2412
A02-	Velden West	Wernberg	1,85	0,2962	0,2036	1,85	0,2962	0,2036	2,57	0,4072	0,2721	2,57	0,4072	0,2721	3,78	0,5491	0,3986	3,78	0,5491	0,3986
A02-	Wernberg	KN Villach	0,98	0,1574	0,1082	0,98	0,1574	0,1082	1,36	0,2165	0,1446	1,36	0,2165	0,1446	2,01	0,2919	0,2119	2,01	0,2919	0,2119
A02-	KN Villach	Villach Faaker See	0,76	0,1224	0,0842	0,76	0,1224	0,0842	1,06	0,1683	0,1125	1,06	0,1683	0,1125	1,56	0,2270	0,1647	1,56	0,2270	0,1647
A02-	Villach Faaker See	Villach Warmbad	1,75	0,2796	0,1922	1,75	0,2796	0,1922	2,42	0,3845	0,2569	2,42	0,3845	0,2569	3,57	0,5184	0,3763	3,57	0,5184	0,3763
A02-	Villach Warmbad	Hermagor	3,16	0,5069	0,3485	3,16	0,5069	0,3485	4,39	0,6970	0,4657	4,39	0,6970	0,4657	6,47	0,9398	0,6822	6,47	0,9398	0,6822
A02-	Hermagor	Arnoldstein	0,75	0,1207	0,0830	0,75	0,1207	0,0830	1,05	0,1660	0,1109	1,05	0,1660	0,1109	1,54	0,2238	0,1625	1,54	0,2238	0,1625
A02-	Arnoldstein	Staatsgrenze Arnoldstein	1,16	0,1851	0,1272	1,16	0,1851	0,1272	1,60	0,2545	0,1700	1,60	0,2545	0,1700	2,36	0,3432	0,2491	2,36	0,3432	0,2491
A03-	KN Guntramsdorf	Münchendorf/Achau	0,30	0,0480	0,0330	0,30	0,0480	0,0330	0,42	0,0661	0,0441	0,42	0,0661	0,0441	0,61	0,0891	0,0647	0,61	0,0891	0,0647
A03-	Münchendorf/Achau	Ebreichsdorf Nord	1,26	0,2023	0,1391	1,26	0,2023	0,1391	1,75	0,2781	0,1858	1,75	0,2781	0,1858	2,58	0,3750	0,2722	2,58	0,3750	0,2722
A03-	Ebreichsdorf Nord	Ebreichsdorf West	1,03	0,1651	0,1135	1,03	0,1651	0,1135	1,43	0,2270	0,1517	1,43	0,2270	0,1517	2,11	0,3062	0,2222	2,11	0,3062	0,2222
A03-	Ebreichsdorf West	Pottendorf	1,35	0,2166	0,1489	1,35	0,2166	0,1489	1,88	0,2979	0,1990	1,88	0,2979	0,1990	2,77	0,4017	0,2915	2,77	0,4017	0,2915
A03-	Pottendorf	Hornstein	2,22	0,3557	0,2445	2,22	0,3557	0,2445	3,08	0,4891	0,3268	3,08	0,4891	0,3268	4,54	0,6595	0,4787	4,54	0,6595	0,4787
A03-	Hornstein	Müllendorf	1,45	0,2331	0,1602	1,45	0,2331	0,1602	2,02	0,3205	0,2141	2,02	0,3205	0,2141	2,98	0,4322	0,3137	2,98	0,4322	0,3137
A03-	Müllendorf	KN Eisenstadt	1,22	0,1948	0,1339	1,22	0,1948	0,1339	1,69	0,2679	0,1790	1,69	0,2679	0,1790	2,49	0,3613	0,2622	2,49	0,3613	0,2622
A031	KN Eisenstadt	Siegendorf	0,96	0,1536	0,1056	0,96	0,1536	0,1056	1,33	0,2112	0,1411	1,33	0,2112	0,1411	1,96	0,2848	0,2067	1,96	0,2848	0,2067
A041	Stadionbrücke	KN Wien Prater	0,18	0,0282	0,0194	0,18	0,0282	0,0194	0,24	0,0388	0,0259	0,24	0,0388	0,0259	0,36	0,0523	0,0380	0,36	0,0523	0,0380
A04-	KN Wien Prater	Alt-Simmering	0,38	0,0615	0,0423	0,38	0,0615	0,0423	0,53	0,0845	0,0565	0,53	0,0845	0,0565	0,78	0,1140	0,0828	0,78	0,1140	0,0828
A04-	Alt-Simmering	Wien 7. Haidequerstraße	0,29	0,0464	0,0319	0,29	0,0464	0,0319	0,40	0,0638	0,0426	0,40	0,0638	0,0426	0,59	0,0861	0,0625	0,59	0,0861	0,0625
A04-	Wien 7. Haidequerstraße	Wien Simmeringer Haide	0,54	0,0867	0,0596	0,54	0,0867	0,0596	0,75	0,1193	0,0797	0,75	0,1193	0,0797	1,11	0,1608	0,1167	1,11	0,1608	0,1167
A04-	Wien Simmeringer Haide	KN Schwechat	1,09	0,1747	0,1201	1,09	0,1747	0,1201	1,51	0,2402	0,1605	1,51	0,2402	0,1605	2,23	0,3240	0,2351	2,23	0,3240	0,2351
A04-	KN Schwechat	Flughafen Wien Schwechat	1,58	0,2524	0,1735	1,58	0,2524	0,1735	2,19	0,3470	0,2319	2,19	0,3470	0,2319	3,22	0,4680	0,3397	3,22	0,4680	0,3397
A04-	Flughafen Wien Schwechat	Fischamend	1,76	0,2826	0,1943	1,76	0,2826	0,1943	2,45	0,3885	0,2596	2,45	0,3885	0,2596						

STR-KENNZAHL	MAUTABSCHNITT VON	MAUTABSCHNITT BIS	CO2-Emissionsklasse 1 / EURO I																	
			Kat. 2						Kat. 3						Kat. 4					
			Tag			Nacht			Tag			Nacht			Tag			Nacht		
			Ges	Luft Lärm	CO2	Ges	Luft Lärm	CO2	Ges	Luft Lärm	CO2	Ges	Luft Lärm	CO2	Ges	Luft Lärm	CO2	Ges	Luft Lärm	CO2
A07-	KN Linz	Franzosenhausweg	0,68	0,1084	0,0745	0,68	0,1084	0,0745	0,94	0,1490	0,0996	0,94	0,1490	0,0996	1,38	0,2010	0,1459	1,38	0,2010	0,1459
A07-	Franzosenhausweg	Salzburger Straße Neue Welt	0,59	0,0946	0,0650	0,59	0,0946	0,0650	0,82	0,1301	0,0869	0,82	0,1301	0,0869	1,21	0,1754	0,1273	1,21	0,1754	0,1273
A07-	Salzburger Straße Neue Welt	Muldenstraße Bindermichl	0,41	0,0657	0,0451	0,41	0,0657	0,0451	0,57	0,0903	0,0603	0,57	0,0903	0,0603	0,84	0,1218	0,0884	0,84	0,1218	0,0884
A07-	Muldenstraße Bindermichl	Linz-Hummelhof	0,20	0,0319	0,0219	0,20	0,0319	0,0219	0,28	0,0438	0,0293	0,28	0,0438	0,0293	0,41	0,0591	0,0429	0,41	0,0591	0,0429
A07-	Linz-Hummelhof	Wiener Straße	0,28	0,0448	0,0308	0,28	0,0448	0,0308	0,39	0,0616	0,0412	0,39	0,0616	0,0412	0,57	0,0831	0,0603	0,57	0,0831	0,0603
A07-	Wiener Straße	VOEST	0,26	0,0417	0,0286	0,26	0,0417	0,0286	0,36	0,0573	0,0383	0,36	0,0573	0,0383	0,53	0,0773	0,0561	0,53	0,0773	0,0561
A07-	VOEST	Industriezeile	0,20	0,0327	0,0225	0,20	0,0327	0,0225	0,28	0,0449	0,0300	0,28	0,0449	0,0300	0,42	0,0606	0,0440	0,42	0,0606	0,0440
A07-	Industriezeile	Prinz Eugenstraße	0,32	0,0519	0,0357	0,32	0,0519	0,0357	0,45	0,0713	0,0477	0,45	0,0713	0,0477	0,66	0,0962	0,0698	0,66	0,0962	0,0698
A07-	Prinz Eugenstraße	Hafenstraße	0,61	0,0971	0,0668	0,61	0,0971	0,0668	0,84	0,1335	0,0892	0,84	0,1335	0,0892	1,24	0,1800	0,1307	1,24	0,1800	0,1307
A07-	Hafenstraße	Urfahr	0,24	0,0382	0,0262	0,24	0,0382	0,0262	0,33	0,0525	0,0351	0,33	0,0525	0,0351	0,49	0,0708	0,0514	0,49	0,0708	0,0514
A07-	Urfahr	Dornach	0,58	0,0924	0,0635	0,58	0,0924	0,0635	0,80	0,1271	0,0849	0,80	0,1271	0,0849	1,18	0,1713	0,1244	1,18	0,1713	0,1244
A07-	Dornach	Linz Auhof	0,48	0,0762	0,0524	0,48	0,0762	0,0524	0,66	0,1048	0,0700	0,66	0,1048	0,0700	0,97	0,1413	0,1026	0,97	0,1413	0,1026
A07-	Linz Auhof	Treffling	0,79	0,1270	0,0873	0,79	0,1270	0,0873	1,10	0,1746	0,1167	1,10	0,1746	0,1167	1,62	0,2355	0,1709	1,62	0,2355	0,1709
A07-	Treffling	Gallneukirchen	0,96	0,1531	0,1053	0,96	0,1531	0,1053	1,33	0,2105	0,1407	1,33	0,2105	0,1407	1,95	0,2839	0,2061	1,95	0,2839	0,2061
A07-	Gallneukirchen	Engerwitzdorf	0,85	0,1364	0,0938	0,85	0,1364	0,0938	1,18	0,1876	0,1253	1,18	0,1876	0,1253	1,74	0,2529	0,1836	1,74	0,2529	0,1836
A07-	Engerwitzdorf	Unterweikersdorf	1,09	0,1749	0,1203	1,09	0,1749	0,1203	1,52	0,2405	0,1607	1,52	0,2405	0,1607	2,23	0,3243	0,2354	2,23	0,3243	0,2354
A08-	KN Voralpenkreuz	Wels West	3,35	0,5365	0,3689	3,35	0,5365	0,3689	4,65	0,7377	0,4929	4,65	0,7377	0,4929	6,85	0,9948	0,7221	6,85	0,9948	0,7221
A08-	Wels West	Wels-Wirtschaftspark	0,24	0,0378	0,0260	0,24	0,0378	0,0260	0,33	0,0519	0,0347	0,33	0,0519	0,0347	0,48	0,0700	0,0508	0,48	0,0700	0,0508
A08-	Wels-Wirtschaftspark	KN Wels	0,95	0,1514	0,1041	0,95	0,1514	0,1041	1,31	0,2082	0,1391	1,31	0,2082	0,1391	1,93	0,2808	0,2038	1,93	0,2808	0,2038
A08-	KN Wels	Pichl/Bad Schallerbach	1,30	0,2082	0,1432	1,30	0,2082	0,1432	1,81	0,2863	0,1913	1,81	0,2863	0,1913	2,66	0,3861	0,2802	2,66	0,3861	0,2802
A08-	Pichl/Bad Schallerbach	Meggenhofen Gallspach	3,28	0,5261	0,3617	3,28	0,5261	0,3617	4,56	0,7234	0,4834	4,56	0,7234	0,4834	6,72	0,9755	0,7081	6,72	0,9755	0,7081
A08-	Meggenhofen Gallspach	Haag am Hausruck	3,58	0,5734	0,3942	3,58	0,5734	0,3942	4,97	0,7884	0,5268	4,97	0,7884	0,5268	7,32	1,0632	0,7717	7,32	1,0632	0,7717
A08-	Haag am Hausruck	Ried im Innkreis	3,27	0,5233	0,3598	3,27	0,5233	0,3598	4,54	0,7195	0,4808	4,54	0,7195	0,4808	6,68	0,9703	0,7043	6,68	0,9703	0,7043
A08-	Ried im Innkreis	Ort im Innkreis	3,51	0,5616	0,3861	3,51	0,5616	0,3861	4,87	0,7723	0,5160	4,87	0,7723	0,5160	7,17	1,0414	0,7559	7,17	1,0414	0,7559
A08-	Ort im Innkreis	Schärding Suben	2,65	0,4239	0,2915	2,65	0,4239	0,2915	3,68	0,5829	0,3895	3,68	0,5829	0,3895	5,41	0,7860	0,5705	5,41	0,7860	0,5705
A08-	Schärding Suben	Staatsgrenze Suben	0,67	0,1071	0,0737	0,67	0,1071	0,0737	0,93	0,1473	0,0984	0,93	0,1473	0,0984	1,37	0,1986	0,1442	1,37	0,1986	0,1442
A09-	KN Voralpenkreuz	Ried im Traunkreis	1,65	0,2640	0,1815	1,65	0,2640	0,1815	2,29	0,3631	0,2426	2,29	0,3631	0,2426	3,37	0,4896	0,3554	3,37	0,4896	0,3554
A09-	Ried im Traunkreis	Inzersdorf Kirchdorf	3,09	0,4953	0,3405	3,09	0,4953	0,3405	4,29	0,6811	0,4551	4,29	0,6811	0,4551	6,32	0,9184	0,6666	6,32	0,9184	0,6666
A09-	Inzersdorf Kirchdorf	Klaus	3,77	0,6034	0,4148	3,77	0,6034	0,4148	5,23	0,8296	0,5543	5,23	0,8296	0,5543	7,70	1,1187	0,8120	7,70	1,1187	0,8120
A09-	Klaus	St. Pankraz	2,39	0,3835	0,2637	2,39	0,3835	0,2637	3,32	0,5273	0,3524	3,32	0,5273	0,3524	4,90	0,7111	0,5162	4,90	0,7111	0,5162
A09-	St. Pankraz	Roßleiten Windischgarsten	3,34	0,5351	0,3679	3,34	0,5351	0,3679	4,64	0,7358	0,4916	4,64	0,7358	0,4916	6,83	0,9222	0,7202	6,83	0,9222	0,7202
A09-	Roßleiten Windischgarsten	Gleinkerau	1,57	0,2515	0,1729	1,57	0,2515	0,1729	2,18	0,3458	0,2311	2,18	0,3458	0,2311	3,21	0,4664	0,3385	3,21	0,4664	0,3385
A09-	Gleinkerau	Spital am Pyhrn	1,18	0,1896	0,1304	1,18	0,1896	0,1304	1,64	0,2607	0,1742	1,64	0,2607	0,1742	2,42	0,3516	0,2552	2,42	0,3516	0,2552
A09-	Spital am Pyhrn	Ardning / Admont	5,77	0,4827	0,3318	5,77	0,4827	0,3318	8,04	0,6637	0,4435	8,04	0,6637	0,4435	11,95	0,8950	0,6496	11,95	0,8950	0,6496
A09-	Ardning / Admont	Liezen	0,69	0,1100	0,0756	0,69	0,1100	0,0756	0,95	0,1513	0,1011	0,95	0,1513	0,1011	1,40	0,2040	0,1481	1,40	0,2040	0,1481
A09-	Liezen	Rottemmann	1,43	0,2299	0,1580	1,43	0,2299	0,1580	1,99	0,3161	0,2112	1,99	0,3161	0,2112	2,93	0,4262	0,3094	2,93	0,4262	0,3094
A09-	Rottemmann	Trieben	3,58	0,5731	0,3940	3,58	0,5731	0,3940	4,97	0,7880	0,5265	4,97	0,7880	0,5265	7,32	1,0626	0,7713	7,32	1,0626	0,7713
A09-	Trieben	Treglwang	2,91	0,4659	0,3203	2,91	0,4659	0,3203	4,04	0,6407	0,4281	4,04	0,6407	0,4281	5,95	0,8639	0,6271	5,95	0,8639	0,6271
A09-	Treglwang	Kalwang	3,91	0,6262	0,4305	3,91	0,6262	0,4305	5,43	0,8610	0,5753	5,43	0,8610	0,5753	7,99	1,1610	0,8427	7,99	1,1610	0,8427
A09-	Kalwang	Mautern	1,82	0,2916	0,2004	1,82	0,2916	0,2004	2,53	0,4009	0,2679	2,53	0,4009	0,2679	3,72	0,5406	0,3924	3,72	0,5406	0,3924
A09-	Mautern	Kammern	2,05	0,3280	0,2255	2,05	0,3280	0,2255	2,84	0,4510	0,3013	2,84	0,4510	0,3013	4,19	0,6081	0,4414	4,19	0,6081	0,4414
A09-	Kammern	Traboch	2,14	0,3429	0,2358	2,14	0,3429	0,2358	2,97	0,4715	0,3151	2,97	0,4715	0,3151	4,38	0,6358	0,4615	4,38	0,6358	0,4615
A09-	Traboch	Terminal St. Michael	0,42	0,0673	0,0463	0,42	0,0673	0,0463	0,58	0,0926	0,0619	0,58	0,0926	0,0619	0,86	0,1249	0,0906	0,86	0,1249	0,0906
A09-	Terminal St. Michael	KN St. Michael	0,79	0,1262	0,0868	0,79	0,1262	0,0868	1,09	0,1736	0,1160	1,09	0,1736	0,1160	1,61	0,2341	0,1699	1,61	0,2341	0,1699
A09-	KN St. Michael	Übelbach	14,05	1,1757	0,8083	14,05	1,1757	0,8083	19,59	1,6165	1,0801	19,59	1,6165	1,0801	29,10	2,1799	1,5822	29,10	2,1799	1,5822
A09-	Übelbach	KN Peggau Deutschfeistritz	2,43	0,3888	0,2673	2,43	0,3888	0,2673	3,37	0,5347	0,3573	3,37	0,5347	0,3573	4,96	0,7210	0,5233	4,96	0,7210	0,5233
A09-	KN Peggau Deutschfeistritz	Gratkorn Nord	1,15	0,1842	0,1267	1,15	0,1842	0,1267	1,60	0,2533	0,1693	1,60	0,2533	0,1693	2,35	0,3416	0,2479	2,35	0,3416	0,2479
A09-	Gratkorn Nord	Gratkorn Süd	1,26	0,2023	0,1391	1,26	0,2023	0,1391	1,75	0,2782	0,1859	1,75	0,2782	0,1859	2,58	0,3751	0,2723	2,58	0,3751	0,2723
A09-	Gratkorn Süd	Graz Nord	0,28	0,0448	0,0308	0,28	0,0448	0,0308	0,39	0,0616	0,0412	0,39	0,0616	0,0412	0,57	0,0831	0,0603	0,57	0,0831	0,0603
A09-	Graz Nord	Graz Webling	3,20	0,5128	0,3526	3,20	0,5128	0,3526	4,45	0,7051	0,4712									

STR-KENNZAHL	MAUTABSCHNITT VON	MAUTABSCHNITT BIS	CO2-Emissionsklasse 1 / EURO I																	
			Kat. 2						Kat. 3						Kat. 4					
			Tag			Nacht			Tag			Nacht			Tag			Nacht		
			Ges	Luft Lärm	CO2	Ges	Luft Lärm	CO2	Ges	Luft Lärm	CO2	Ges	Luft Lärm	CO2	Ges	Luft Lärm	CO2	Ges	Luft Lärm	CO2
A10-	F. Verbindung GH Eben	Eben	0,36	0,0576	0,0396	0,36	0,0576	0,0396	0,50	0,0792	0,0529	0,50	0,0792	0,0529	0,74	0,1068	0,0775	0,74	0,1068	0,0775
A10-	Eben	Radstadt Altenmarkt Graz	0,80	0,1279	0,0879	0,80	0,1279	0,0879	1,11	0,1759	0,1175	1,11	0,1759	0,1175	1,63	0,2372	0,1722	1,63	0,2372	0,1722
A10-	Radstadt Altenmarkt Graz	Flachau	1,12	0,1789	0,1230	1,12	0,1789	0,1230	1,55	0,2460	0,1644	1,55	0,2460	0,1644	2,28	0,3317	0,2408	2,28	0,3317	0,2408
A10-	Flachau	Flachauwinkel	3,90	0,3490	0,2399	3,90	0,3490	0,2399	5,43	0,4798	0,3206	5,43	0,4798	0,3206	8,06	0,6470	0,4696	8,06	0,6470	0,4696
A10-	Flachauwinkel	Zederhaus	9,82	0,8794	0,6046	9,82	0,8794	0,6046	13,69	1,2092	0,8080	13,69	1,2092	0,8080	20,32	1,6306	1,1835	20,32	1,6306	1,1835
A10-	Zederhaus	St. Michael/Lungau	6,48	0,5802	0,3989	6,48	0,5802	0,3989	9,03	0,7978	0,5331	9,03	0,7978	0,5331	13,40	1,0758	0,7809	13,40	1,0758	0,7809
A10-	St. Michael/Lungau	Rennweg Katschberg	4,75	0,4254	0,2924	4,75	0,4254	0,2924	6,62	0,5849	0,3908	6,62	0,5849	0,3908	9,83	0,7887	0,5725	9,83	0,7887	0,5725
A102	Seeboden	KN Spittal Millstätter See	0,58	0,0931	0,0640	0,58	0,0931	0,0640	0,81	0,1280	0,0856	0,81	0,1280	0,0856	1,19	0,1727	0,1253	1,19	0,1727	0,1253
A102	KN Spittal Millstätter See	Lendorf	1,25	0,2009	0,1381	1,25	0,2009	0,1381	1,74	0,2762	0,1846	1,74	0,2762	0,1846	2,56	0,3725	0,2704	2,56	0,3725	0,2704
A10-	Rennweg Katschberg	Gmünd Maltatal	5,07	0,8128	0,5588	5,07	0,8128	0,5588	7,05	1,1176	0,7468	7,05	1,1176	0,7468	10,38	1,5071	1,0939	10,38	1,5071	1,0939
A10-	Gmünd Maltatal	KN Spittal Millstätter See	2,89	0,4626	0,3181	2,89	0,4626	0,3181	4,01	0,6361	0,4250	4,01	0,6361	0,4250	5,91	0,8578	0,6226	5,91	0,8578	0,6226
A10-	KN Spittal Millstätter See	Spittal Ost	2,19	0,3504	0,2409	2,19	0,3504	0,2409	3,04	0,4818	0,3219	3,04	0,4818	0,3219	4,47	0,6497	0,4716	4,47	0,6497	0,4716
A10-	Spittal Ost	Paternion Feistritz	3,78	0,6051	0,4160	3,78	0,6051	0,4160	5,25	0,8321	0,5560	5,25	0,8321	0,5560	7,72	1,1220	0,8144	7,72	1,1220	0,8144
A10-	Paternion Feistritz	Villach West	4,07	0,6522	0,4484	4,07	0,6522	0,4484	5,65	0,8968	0,5992	5,65	0,8968	0,5992	8,33	1,2093	0,8778	8,33	1,2093	0,8778
A10-	Villach West	Villach Ossiacher See	1,76	0,2820	0,1938	1,76	0,2820	0,1938	2,44	0,3877	0,2590	2,44	0,3877	0,2590	3,60	0,5228	0,3795	3,60	0,5228	0,3795
A10-	Villach Ossiacher See	KN Villach	1,38	0,2203	0,1515	1,38	0,2203	0,1515	1,91	0,3029	0,2024	1,91	0,3029	0,2024	2,81	0,4085	0,2965	2,81	0,4085	0,2965
A11-	KN Villach	St. Niklas Faakersee	0,98	0,1577	0,1084	0,98	0,1577	0,1084	1,37	0,2168	0,1449	1,37	0,2168	0,1449	2,01	0,2924	0,2122	2,01	0,2924	0,2122
A11-	St. Niklas Faakersee	St. Jakob/Rosental	2,47	0,3960	0,2723	2,47	0,3960	0,2723	3,43	0,5446	0,3639	3,43	0,5446	0,3639	5,06	0,7343	0,5330	5,06	0,7343	0,5330
A11-	St. Jakob/Rosental	Staatsgrenze Karawankentunnel	10,22	0,4659	0,3203	10,22	0,4659	0,3203	14,28	0,6407	0,4281	14,28	0,6407	0,4281	21,30	0,8639	0,6271	21,30	0,8639	0,6271
A12-	Staatsgrenze Kufstein	Kufstein Nord	0,57	0,0767	0,0527	0,57	0,0767	0,0527	0,79	0,1055	0,0705	0,79	0,1055	0,0705	1,16	0,1422	0,1032	1,16	0,1422	0,1032
A12-	Kufstein Nord	Kufstein Süd	1,45	0,1967	0,1352	1,45	0,1967	0,1352	2,02	0,2705	0,1807	2,02	0,2705	0,1807	2,98	0,3647	0,2647	2,98	0,3647	0,2647
A12-	Kufstein Süd	Kirchbichl Langkampfen	1,98	0,2686	0,1846	1,98	0,2686	0,1846	2,76	0,3693	0,2467	2,76	0,3693	0,2467	4,07	0,4980	0,3614	4,07	0,4980	0,3614
A12-	Kirchbichl Langkampfen	Wörgl Ost St. Johann i. T. Brixental	1,94	0,2628	0,1807	1,94	0,2628	0,1807	2,70	0,3614	0,2414	2,70	0,3614	0,2414	3,98	0,4873	0,3537	3,98	0,4873	0,3537
A12-	Wörgl Ost St. Johann i. T. Brixental	Wörgl West	1,02	0,1383	0,0951	1,02	0,1383	0,0951	1,42	0,1902	0,1271	1,42	0,1902	0,1271	2,10	0,2565	0,1862	2,10	0,2565	0,1862
A12-	Wörgl West	Kramsach Rattenberg Brixlegg	4,35	0,5899	0,4055	4,35	0,5899	0,4055	6,05	0,8111	0,5419	6,05	0,8111	0,5419	8,94	1,0937	0,7939	8,94	1,0937	0,7939
A12-	Kramsach Rattenberg Brixlegg	Wiesing Achensee Zillertal	2,67	0,3620	0,2489	2,67	0,3620	0,2489	3,71	0,4977	0,3326	3,71	0,4977	0,3326	5,49	0,6711	0,4871	5,49	0,6711	0,4871
A12-	Wiesing Achensee Zillertal	Janbach	1,06	0,1432	0,0985	1,06	0,1432	0,0985	1,47	0,1969	0,1316	1,47	0,1969	0,1316	2,17	0,2656	0,1928	2,17	0,2656	0,1928
A12-	Janbach	Schwaz	2,33	0,3159	0,2172	2,33	0,3159	0,2172	3,24	0,4343	0,2902	3,24	0,4343	0,2902	4,79	0,5857	0,4251	4,79	0,5857	0,4251
A12-	Schwaz	Vomp	1,33	0,1806	0,1241	1,33	0,1806	0,1241	1,85	0,2483	0,1659	1,85	0,2483	0,1659	2,74	0,3348	0,2430	2,74	0,3348	0,2430
A12-	Vomp	Wattens	2,75	0,3722	0,2559	2,75	0,3722	0,2559	3,82	0,5118	0,3420	3,82	0,5118	0,3420	5,64	0,6902	0,5010	5,64	0,6902	0,5010
A12-	Wattens	Hall/Tirol Mitte	2,44	0,3300	0,2269	2,44	0,3300	0,2269	3,39	0,4538	0,3032	3,39	0,4538	0,3032	5,00	0,6119	0,4441	5,00	0,6119	0,4441
A12-	Hall/Tirol Mitte	Hall/Tirol West	0,98	0,1327	0,0912	0,98	0,1327	0,0912	1,36	0,1825	0,1219	1,36	0,1825	0,1219	2,01	0,2461	0,1786	2,01	0,2461	0,1786
A12-	Hall/Tirol West	A12 Innsbruck Ost	1,08	0,1467	0,1008	1,08	0,1467	0,1008	1,51	0,2017	0,1348	1,51	0,2017	0,1348	2,22	0,2720	0,1974	2,22	0,2720	0,1974
A12-	A12 Innsbruck Ost	Innsbruck Mitte	0,72	0,1013	0,0697	0,72	0,1013	0,0697	1,00	0,1393	0,0931	1,00	0,1393	0,0931	1,47	0,1878	0,1363	1,47	0,1878	0,1363
A12-	Innsbruck Mitte	A12 Innsbruck West	0,96	0,1536	0,1056	0,96	0,1536	0,1056	1,33	0,2112	0,1411	1,33	0,2112	0,1411	1,96	0,2848	0,2067	1,96	0,2848	0,2067
A12-	A12 Innsbruck West	Innsbruck Kranebitten	1,26	0,2013	0,1384	1,26	0,2013	0,1384	1,75	0,2768	0,1850	1,75	0,2768	0,1850	2,57	0,3733	0,2709	2,57	0,3733	0,2709
A12-	Innsbruck Kranebitten	Zirl Ost Garmisch Seefeld	1,46	0,2336	0,1606	1,46	0,2336	0,1606	2,03	0,3212	0,2146	2,03	0,3212	0,2146	2,98	0,4332	0,3144	2,98	0,4332	0,3144
A12-	Zirl Ost Garmisch Seefeld	Zirl West	0,91	0,1462	0,1005	0,91	0,1462	0,1005	1,27	0,2010	0,1343	1,27	0,2010	0,1343	1,87	0,2710	0,1967	1,87	0,2710	0,1967
A12-	Zirl West	Pettinau	1,63	0,2617	0,1799	1,63	0,2617	0,1799	2,27	0,3599	0,2405	2,27	0,3599	0,2405	3,34	0,4853	0,3523	3,34	0,4853	0,3523
A12-	Pettinau	Telfs Ost	1,65	0,2646	0,1819	1,65	0,2646	0,1819	2,29	0,3639	0,2431	2,29	0,3639	0,2431	3,38	0,4907	0,3561	3,38	0,4907	0,3561
A12-	Telfs Ost	Telfs West	0,81	0,1292	0,0888	0,81	0,1292	0,0888	1,12	0,1777	0,1187	1,12	0,1777	0,1187	1,65	0,2396	0,1739	1,65	0,2396	0,1739
A12-	Telfs West	Mötz Reutte	2,61	0,4176	0,2871	2,61	0,4176	0,2871	3,62	0,5742	0,3837	3,62	0,5742	0,3837	5,33	0,7743	0,5620	5,33	0,7743	0,5620
A12-	Mötz Reutte	Haiming Ötztal	3,03	0,4858	0,3340	3,03	0,4858	0,3340	4,21	0,6679	0,4463	4,21	0,6679	0,4463	6,20	0,9007	0,6538	6,20	0,9007	0,6538
A12-	Haiming Ötztal	Imst	2,41	0,3867	0,2658	2,41	0,3867	0,2658	3,35	0,5317	0,3553	3,35	0,5317	0,3553	4,94	0,7170	0,5204	4,94	0,7170	0,5204
A12-	Imst	Imst Au	0,41	0,0655	0,0450	0,41	0,0655	0,0450	0,57	0,0900	0,0602	0,57	0,0900	0,0602	0,84	0,1214	0,0881	0,84	0,1214	0,0881
A12-	Imst Au	Mils	0,88	0,1406	0,0967	0,88	0,1406	0,0967	1,22	0,1934	0,1292	1,22	0,1934	0,1292	1,80	0,2608	0,1893	1,80	0,2608	0,1893
A12-	Mils	Mils Schönwies	1,41	0,2266	0,1558	1,41	0,2266	0,1558	1,96	0,3115	0,2082	1,96	0,3115	0,2082	2,89	0,4201	0,3049	2,89	0,4201	0,3049
A12-	Mils Schönwies	KN Oberinntal	1,25	0,2006	0,1379	1,25	0,2006	0,1379	1,74	0,2759	0,1843	1,74	0,2759	0,1843	2,56	0,3720	0,2700	2,56	0,3720	0,2700
A12-	KN Oberinntal	Zams	0,33	0,0528	0,0363	0,33	0,0528	0,0363	0,46	0,0726	0,0485	0,46	0,0726	0,0485	0,67	0,0979	0,0711	0,67	0,0979	0,0711
A122	KN Oberinntal	Fließ	2,34	0,3754	0,2581	2,34	0,37													

STR-KENNZAHL	MAUTABSCHNITT VON	MAUTABSCHNITT BIS	CO2-Emissionsklasse 1 / EURO 1																	
			Kat. 2						Kat. 3						Kat. 4					
			Tag			Nacht			Tag			Nacht			Tag			Nacht		
			Ges	Luft Lärm	CO2	Ges	Luft Lärm	CO2	Ges	Luft Lärm	CO2	Ges	Luft Lärm	CO2	Ges	Luft Lärm	CO2	Ges	Luft Lärm	CO2
A14-	Brandnertal	Bludenz Bürs	0,46	0,0742	0,0510	0,46	0,0742	0,0510	0,64	0,1020	0,0681	0,64	0,1020	0,0681	0,95	0,1375	0,0998	0,95	0,1375	0,0998
A14-	Bludenz Bürs	Bludenz Montafon	0,66	0,1051	0,0723	0,66	0,1051	0,0723	0,91	0,1445	0,0966	0,91	0,1445	0,0966	1,34	0,1949	0,1415	1,34	0,1949	0,1415
A141	KN Bregenz	Bregenz Citytunnel	0,60	0,0963	0,0662	0,60	0,0963	0,0662	0,83	0,1324	0,0885	0,83	0,1324	0,0885	1,23	0,1785	0,1296	1,23	0,1785	0,1296
A21-	KN Steinhäusl	Hochstraß	0,99	0,1588	0,1092	0,99	0,1588	0,1092	1,38	0,2184	0,1459	1,38	0,2184	0,1459	2,03	0,2945	0,2138	2,03	0,2945	0,2138
A21-	Hochstraß	Alland	3,46	0,5549	0,3815	3,46	0,5549	0,3815	4,81	0,7630	0,5098	4,81	0,7630	0,5098	7,08	1,0289	0,7468	7,08	1,0289	0,7468
A21-	Alland	Mayerling	0,70	0,1127	0,0775	0,70	0,1127	0,0775	0,98	0,1549	0,1035	0,98	0,1549	0,1035	1,44	0,2089	0,1516	1,44	0,2089	0,1516
A21-	Mayerling	Heiligenkreuz	1,63	0,2610	0,1794	1,63	0,2610	0,1794	2,26	0,3588	0,2398	2,26	0,3588	0,2398	3,33	0,4839	0,3512	3,33	0,4839	0,3512
A21-	Heiligenkreuz	Hinterbrühl	0,91	0,1455	0,1000	0,91	0,1455	0,1000	1,26	0,2000	0,1337	1,26	0,2000	0,1337	1,86	0,2698	0,1958	1,86	0,2698	0,1958
A21-	Hinterbrühl	Gießhübl	1,70	0,2729	0,1876	1,70	0,2729	0,1876	2,37	0,3752	0,2507	2,37	0,3752	0,2507	3,48	0,5060	0,3673	3,48	0,5060	0,3673
A21-	Gießhübl	Brunn/Gebirge	1,43	0,2283	0,1570	1,43	0,2283	0,1570	1,98	0,3140	0,2098	1,98	0,3140	0,2098	2,91	0,4234	0,3073	2,91	0,4234	0,3073
A21-	Brunn/Gebirge	KN Vösendorf	0,63	0,1016	0,0698	0,63	0,1016	0,0698	0,88	0,1397	0,0933	0,88	0,1397	0,0933	1,30	0,1883	0,1367	1,30	0,1883	0,1367
A22-	KN Wien Kaisermühlen	Kaisermühlen	0,50	0,0803	0,0552	0,50	0,0803	0,0552	0,70	0,1104	0,0737	0,70	0,1104	0,0737	1,02	0,1488	0,1080	1,02	0,1488	0,1080
A22-	Kaisermühlen	Reichsbrücke	0,42	0,0665	0,0457	0,42	0,0665	0,0457	0,58	0,0915	0,0611	0,58	0,0915	0,0611	0,85	0,1234	0,0895	0,85	0,1234	0,0895
A22-	Reichsbrücke	Kagran Vienna International Center	0,16	0,0256	0,0176	0,16	0,0256	0,0176	0,22	0,0352	0,0235	0,22	0,0352	0,0235	0,33	0,0475	0,0345	0,33	0,0475	0,0345
A22-	Kagran Vienna International Center	Brigittenerbrücke	0,26	0,0410	0,0282	0,26	0,0410	0,0282	0,36	0,0564	0,0377	0,36	0,0564	0,0377	0,52	0,0761	0,0552	0,52	0,0761	0,0552
A22-	Brigittenerbrücke	Floridsdorferbrücke	0,41	0,0662	0,0455	0,41	0,0662	0,0455	0,57	0,0911	0,0609	0,57	0,0911	0,0609	0,85	0,1228	0,0891	0,85	0,1228	0,0891
A22-	Floridsdorferbrücke	KN Gürtel Nordbrücke	0,26	0,0422	0,0290	0,26	0,0422	0,0290	0,37	0,0581	0,0388	0,37	0,0581	0,0388	0,54	0,0783	0,0568	0,54	0,0783	0,0568
A22-	KN Gürtel Nordbrücke	Strebersdorf	0,90	0,1444	0,0993	0,90	0,1444	0,0993	1,25	0,1985	0,1327	1,25	0,1985	0,1327	1,84	0,2677	0,1943	1,84	0,2677	0,1943
A221	Wien Nordbrücke	KN Gürtel Nordbrücke	0,27	0,0426	0,0293	0,27	0,0426	0,0293	0,37	0,0585	0,0391	0,37	0,0585	0,0391	0,54	0,0789	0,0573	0,54	0,0789	0,0573
A221	KN Gürtel Nordbrücke	Wien Pragerstraße	0,29	0,0458	0,0315	0,29	0,0458	0,0315	0,40	0,0630	0,0421	0,40	0,0630	0,0421	0,59	0,0850	0,0617	0,59	0,0850	0,0617
A221	Wien Pragerstraße	Wien Neujedlersdorf	0,13	0,0201	0,0138	0,13	0,0201	0,0138	0,17	0,0276	0,0184	0,17	0,0276	0,0184	0,26	0,0372	0,0270	0,26	0,0372	0,0270
A221	Wien Neujedlersdorf	Brünnerstr/Shuttleworthstraße	0,32	0,0509	0,0350	0,32	0,0509	0,0350	0,44	0,0700	0,0467	0,44	0,0700	0,0467	0,65	0,0943	0,0685	0,65	0,0943	0,0685
A22-	Strebersdorf	Korneuburg Ost	1,82	0,2909	0,2000	1,82	0,2909	0,2000	2,52	0,4000	0,2672	2,52	0,4000	0,2672	3,71	0,5393	0,3915	3,71	0,5393	0,3915
A222	Strebersdorf	Wien Vohburggasse	0,23	0,0361	0,0248	0,23	0,0361	0,0248	0,31	0,0497	0,0332	0,31	0,0497	0,0332	0,46	0,0670	0,0486	0,46	0,0670	0,0486
A22-	Korneuburg Ost	KN Korneuburg	1,17	0,1877	0,1291	1,17	0,1877	0,1291	1,63	0,2581	0,1725	1,63	0,2581	0,1725	2,40	0,3481	0,2527	2,40	0,3481	0,2527
A22-	KN Korneuburg	Stockerau Ost	1,70	0,2731	0,1878	1,70	0,2731	0,1878	2,37	0,3755	0,2509	2,37	0,3755	0,2509	3,49	0,5064	0,3676	3,49	0,5064	0,3676
A22-	Stockerau Ost	Stockerau Mitte	0,68	0,1089	0,0749	0,68	0,1089	0,0749	0,94	0,1498	0,1001	0,94	0,1498	0,1001	1,39	0,2019	0,1466	1,39	0,2019	0,1466
A22-	Stockerau Mitte	KN Stockerau/West	0,58	0,0925	0,0636	0,58	0,0925	0,0636	0,80	0,1272	0,0850	0,80	0,1272	0,0850	1,18	0,1715	0,1245	1,18	0,1715	0,1245
A23-	Altmannsdorferstraße	KN Wien Inzersdorf	0,51	0,0809	0,0556	0,51	0,0809	0,0556	0,70	0,1113	0,0744	0,70	0,1113	0,0744	1,03	0,1501	0,1089	1,03	0,1501	0,1089
A23-	KN Wien Inzersdorf	Favoriten	1,27	0,2039	0,1402	1,27	0,2039	0,1402	1,77	0,2804	0,1873	1,77	0,2804	0,1873	2,60	0,3781	0,2744	2,60	0,3781	0,2744
A23-	Favoriten	KN Gürtel Landstraßer Hauptstraße	0,80	0,1278	0,0879	0,80	0,1278	0,0879	1,11	0,1758	0,1174	1,11	0,1758	0,1174	1,63	0,2370	0,1720	1,63	0,2370	0,1720
A23-	KN Gürtel Landstraßer Hauptstraße	St. Marx	0,30	0,0485	0,0334	0,30	0,0485	0,0334	0,42	0,0667	0,0446	0,42	0,0667	0,0446	0,62	0,0900	0,0653	0,62	0,0900	0,0653
A23-	St. Marx	KN Wien Prater	0,26	0,0412	0,0283	0,26	0,0412	0,0283	0,36	0,0566	0,0378	0,36	0,0566	0,0378	0,53	0,0764	0,0554	0,53	0,0764	0,0554
A23-	KN Wien Prater	Handelskai	0,57	0,0914	0,0629	0,57	0,0914	0,0629	0,79	0,1257	0,0840	0,79	0,1257	0,0840	1,17	0,1695	0,1231	1,17	0,1695	0,1231
A23-	Handelskai	KN Wien Kaisermühlen	0,26	0,0418	0,0287	0,26	0,0418	0,0287	0,36	0,0575	0,0384	0,36	0,0575	0,0384	0,53	0,0775	0,0563	0,53	0,0775	0,0563
A23-	KN Wien Kaisermühlen	Groß Enzersdorf Stadlau	0,72	0,1147	0,0789	0,72	0,1147	0,0789	0,99	0,1577	0,1054	0,99	0,1577	0,1054	1,46	0,2127	0,1544	1,46	0,2127	0,1544
A23-	Groß Enzersdorf Stadlau	Hirschstetten	0,40	0,0643	0,0442	0,40	0,0643	0,0442	0,56	0,0884	0,0591	0,56	0,0884	0,0591	0,82	0,1193	0,0866	0,82	0,1193	0,0866
A233	KN Gürtel Landstraßer Hauptstraße	Wien Gürtel	0,23	0,0375	0,0258	0,23	0,0375	0,0258	0,33	0,0516	0,0345	0,33	0,0516	0,0345	0,48	0,0696	0,0505	0,48	0,0696	0,0505
A25-	KN A1/A25 Passau Wels	Weißkirchen	2,64	0,4231	0,2909	2,64	0,4231	0,2909	3,67	0,5818	0,3887	3,67	0,5818	0,3887	5,40	0,7845	0,5694	5,40	0,7845	0,5694
A25-	Weißkirchen	Marchtrenk Wels Ost	0,94	0,1508	0,1037	0,94	0,1508	0,1037	1,31	0,2073	0,1385	1,31	0,2073	0,1385	1,92	0,2795	0,2029	1,92	0,2795	0,2029
A25-	Marchtrenk Wels Ost	ÖBB Terminal Wels	0,25	0,0406	0,0279	0,25	0,0406	0,0279	0,35	0,0558	0,0373	0,35	0,0558	0,0373	0,52	0,0752	0,0546	0,52	0,0752	0,0546
A25-	ÖBB Terminal Wels	Wels Nord	1,21	0,1944	0,1337	1,21	0,1944	0,1337	1,69	0,2674	0,1786	1,69	0,2674	0,1786	2,48	0,3605	0,2617	2,48	0,3605	0,2617
A25-	Wels Nord	KN Wels	0,86	0,1383	0,0951	0,86	0,1383	0,0951	1,20	0,1902	0,1271	1,20	0,1902	0,1271	1,77	0,2565	0,1862	1,77	0,2565	0,1862
S01-	KN Vösendorf	Vorarlberger Allee	0,64	0,1026	0,0705	0,64	0,1026	0,0705	0,89	0,1410	0,0942	0,89	0,1410	0,0942	1,31	0,1902	0,1381	1,31	0,1902	0,1381
S01-	Vorarlberger Allee	Laxenburger Str.	0,34	0,0539	0,0370	0,34	0,0539	0,0370	0,47	0,0741	0,0495	0,47	0,0741	0,0495	0,69	0,0999	0,0725	0,69	0,0999	0,0725
S01-	Laxenburger Str.	Güterzentrum Wien Süd	0,42	0,0668	0,0459	0,42	0,0668	0,0459	0,58	0,0918	0,0613	0,58	0,0918	0,0613	0,85	0,1238	0,0899	0,85	0,1238	0,0899
S01-	Güterzentrum Wien Süd	Rothneusiedl	0,27	0,0434	0,0298	0,27	0,0434	0,0298	0,38	0,0597	0,0399	0,38	0,0597	0,0399	0,55	0,0805	0,0584	0,55	0,0805	0,0584
S01-	Rothneusiedl	KN Rustenfeld	0,63	0,1015	0,0698	0,63	0,1015	0,0698	0,88	0,1396	0,0933	0,88	0,1396	0,0933	1,30	0,1882	0,1366	1,30	0,1882	0,1366
S01-	KN Rustenfeld	Rannersdorf	0,89	0,1425	0,0979	0,89	0,1425	0,0979	1,24	0,1959	0,1309	1,24	0,1959	0,1309	1,82	0,2642	0,1917	1,82	0,2642	0,1917
S011	KN Rustenfeld	Leopoldsdorf (B16)	0,39	0,0631																

STR-KENNZAHL	MAUTABSCHNITT VON	MAUTABSCHNITT BIS	CO2-Emissionsklasse 1 / EURO I																	
			Kat. 2						Kat. 3						Kat. 4					
			Tag			Nacht			Tag			Nacht			Tag			Nacht		
			Ges	Luft Lärm	CO2	Ges	Luft Lärm	CO2	Ges	Luft Lärm	CO2	Ges	Luft Lärm	CO2	Ges	Luft Lärm	CO2	Ges	Luft Lärm	CO2
S03-	Großstelzendorf	Hollabrunn Süd	1,37	0,2199	0,1512	1,37	0,2199	0,1512	1,91	0,3023	0,2020	1,91	0,3023	0,2020	2,81	0,4077	0,2959	2,81	0,4077	0,2959
S03-	Hollabrunn Süd	Hollabrunn Mitte	0,39	0,0629	0,0433	0,39	0,0629	0,0433	0,55	0,0865	0,0578	0,55	0,0865	0,0578	0,80	0,1167	0,0847	0,80	0,1167	0,0847
S03-	Hollabrunn Mitte	Hollabrunn Nord	0,89	0,1426	0,0980	0,89	0,1426	0,0980	1,24	0,1960	0,1310	1,24	0,1960	0,1310	1,82	0,2643	0,1919	1,82	0,2643	0,1919
S03-	Hollabrunn Nord	Wullersdorf	1,71	0,2734	0,1880	1,71	0,2734	0,1880	2,37	0,3759	0,2512	2,37	0,3759	0,2512	3,49	0,5069	0,3680	3,49	0,5069	0,3680
S03-	Wullersdorf	Guntersdorf	1,18	0,1893	0,1302	1,18	0,1893	0,1302	1,64	0,2603	0,1739	1,64	0,2603	0,1739	2,42	0,3510	0,2548	2,42	0,3510	0,2548
S04-	KN Mattersburg	Sigleß	0,71	0,1137	0,0781	0,71	0,1137	0,0781	0,99	0,1563	0,1044	0,99	0,1563	0,1044	1,45	0,2108	0,1530	1,45	0,2108	0,1530
S04-	Sigleß	Bad Sauerbrunn	1,66	0,2656	0,1826	1,66	0,2656	0,1826	2,30	0,3652	0,2440	2,30	0,3652	0,2440	3,39	0,4924	0,3574	3,39	0,4924	0,3574
S04-	Bad Sauerbrunn	Neudörfel	0,70	0,1116	0,0767	0,70	0,1116	0,0767	0,97	0,1535	0,1025	0,97	0,1535	0,1025	1,42	0,2069	0,1502	1,42	0,2069	0,1502
S04-	Neudörfel	Wr.Neustadt Ost	0,73	0,1168	0,0803	0,73	0,1168	0,0803	1,01	0,1606	0,1073	1,01	0,1606	0,1073	1,49	0,2166	0,1572	1,49	0,2166	0,1572
S04-	Wr.Neustadt Ost	Katzelsdorf	0,34	0,0547	0,0376	0,34	0,0547	0,0376	0,47	0,0752	0,0503	0,47	0,0752	0,0503	0,70	0,1015	0,0736	0,70	0,1015	0,0736
S04-	Katzelsdorf	Langenkirchen	0,29	0,0458	0,0315	0,29	0,0458	0,0315	0,40	0,0630	0,0421	0,40	0,0630	0,0421	0,58	0,0849	0,0616	0,58	0,0849	0,0616
S04-	Langenkirchen	Wr.Neustadt Süd	0,25	0,0406	0,0279	0,25	0,0406	0,0279	0,35	0,0558	0,0373	0,35	0,0558	0,0373	0,52	0,0753	0,0547	0,52	0,0753	0,0547
S04-	Wr.Neustadt Süd	KN Wr. Neustadt	0,42	0,0672	0,0462	0,42	0,0672	0,0462	0,58	0,0924	0,0617	0,58	0,0924	0,0617	0,86	0,1246	0,0904	0,86	0,1246	0,0904
S05-	KN Stockerau/West	Tulln	2,89	0,4637	0,3188	2,89	0,4637	0,3188	4,02	0,6376	0,4260	4,02	0,6376	0,4260	5,92	0,8597	0,6240	5,92	0,8597	0,6240
S05-	Tulln	Königsbrunn / Wagram	3,60	0,5762	0,3961	3,60	0,5762	0,3961	4,99	0,7923	0,5294	4,99	0,7923	0,5294	7,35	1,0684	0,7755	7,35	1,0684	0,7755
S05-	Königsbrunn / Wagram	Kirchberg/Wagram	0,97	0,1548	0,1064	0,97	0,1548	0,1064	1,34	0,2129	0,1422	1,34	0,2129	0,1422	1,98	0,2870	0,2083	1,98	0,2870	0,2083
S05-	Kirchberg/Wagram	Fels / Wagram	0,72	0,1160	0,0797	0,72	0,1160	0,0797	1,01	0,1595	0,1065	1,01	0,1595	0,1065	1,48	0,2150	0,1561	1,48	0,2150	0,1561
S05-	Fels / Wagram	Grafenwörth	1,67	0,2670	0,1835	1,67	0,2670	0,1835	2,31	0,3671	0,2453	2,31	0,3671	0,2453	3,41	0,4950	0,3593	3,41	0,4950	0,3593
S05-	Grafenwörth	Jettsdorf	0,75	0,1194	0,0821	0,75	0,1194	0,0821	1,03	0,1641	0,1097	1,03	0,1641	0,1097	1,52	0,2213	0,1607	1,52	0,2213	0,1607
S06-	KN Seebenstein	Neunkirchen	1,14	0,1822	0,1252	1,14	0,1822	0,1252	1,58	0,2505	0,1674	1,58	0,2505	0,1674	2,33	0,3378	0,2452	2,33	0,3378	0,2452
S06-	Neunkirchen	Gloggnitz	3,65	0,5842	0,4016	3,65	0,5842	0,4016	5,06	0,8032	0,5367	5,06	0,8032	0,5367	7,46	1,0831	0,7862	7,46	1,0831	0,7862
S06-	Gloggnitz	Maria Schutz	2,32	0,3723	0,2560	2,32	0,3723	0,2560	3,23	0,5120	0,3421	3,23	0,5120	0,3421	4,75	0,6904	0,5011	4,75	0,6904	0,5011
S06-	Maria Schutz	Spital / Semmering	1,97	0,3160	0,2173	1,97	0,3160	0,2173	2,74	0,4345	0,2904	2,74	0,4345	0,2904	4,03	0,5860	0,4253	4,03	0,5860	0,4253
S06-	Spital / Semmering	Mürzzuschlag Ost	1,65	0,2640	0,1815	1,65	0,2640	0,1815	2,29	0,3630	0,2426	2,29	0,3630	0,2426	3,37	0,4895	0,3553	3,37	0,4895	0,3553
S06-	Mürzzuschlag Ost	Mariazell, Mürzsteg, Mürzzuschlag	1,46	0,2340	0,1609	1,46	0,2340	0,1609	2,03	0,3218	0,2150	2,03	0,3218	0,2150	2,99	0,4340	0,3150	2,99	0,4340	0,3150
S06-	Mariazell, Mürzsteg, Mürzzuschlag	Hönigsberg	1,04	0,1669	0,1147	1,04	0,1669	0,1147	1,45	0,2295	0,1533	1,45	0,2295	0,1533	2,13	0,3095	0,2246	2,13	0,3095	0,2246
S06-	Hönigsberg	Langenwang	0,58	0,0923	0,0635	0,58	0,0923	0,0635	0,80	0,1269	0,0848	0,80	0,1269	0,0848	1,18	0,1711	0,1242	1,18	0,1711	0,1242
S06-	Langenwang	Krieglach	0,68	0,1096	0,0754	0,68	0,1096	0,0754	0,95	0,1507	0,1007	0,95	0,1507	0,1007	1,40	0,2033	0,1475	1,40	0,2033	0,1475
S06-	Krieglach	Mitterdorf	1,73	0,2771	0,1905	1,73	0,2771	0,1905	2,40	0,3810	0,2546	2,40	0,3810	0,2546	3,54	0,5138	0,3729	3,54	0,5138	0,3729
S06-	Mitterdorf	Kindberg Ost	1,76	0,2818	0,1937	1,76	0,2818	0,1937	2,44	0,3874	0,2589	2,44	0,3874	0,2589	3,60	0,5224	0,3792	3,60	0,5224	0,3792
S06-	Kindberg Ost	Kindberg West	0,38	0,0605	0,0416	0,38	0,0605	0,0416	0,52	0,0832	0,0556	0,52	0,0832	0,0556	0,77	0,1121	0,0814	0,77	0,1121	0,0814
S06-	Kindberg West	Kindbergdörfel	0,38	0,0604	0,0415	0,38	0,0604	0,0415	0,52	0,0831	0,0555	0,52	0,0831	0,0555	0,77	0,1121	0,0813	0,77	0,1121	0,0813
S06-	Kindbergdörfel	Allerheiligen Mürzhofen	0,85	0,1361	0,0936	0,85	0,1361	0,0936	1,18	0,1872	0,1251	1,18	0,1872	0,1251	1,74	0,2524	0,1832	1,74	0,2524	0,1832
S06-	Allerheiligen Mürzhofen	St. Marein	1,28	0,2045	0,1406	1,28	0,2045	0,1406	1,77	0,2812	0,1879	1,77	0,2812	0,1879	2,61	0,3791	0,2752	2,61	0,3791	0,2752
S06-	St. Marein	Kapfenberg	0,90	0,1450	0,0997	0,90	0,1450	0,0997	1,26	0,1993	0,1332	1,26	0,1993	0,1332	1,85	0,2688	0,1951	1,85	0,2688	0,1951
S06-	Kapfenberg	KN Bruck/Mur	1,69	0,2706	0,1861	1,69	0,2706	0,1861	2,35	0,3721	0,2486	2,35	0,3721	0,2486	3,45	0,5018	0,3642	3,45	0,5018	0,3642
S06-	KN Bruck/Mur	ASt Bruck/Mur West	1,45	0,2321	0,1596	1,45	0,2321	0,1596	2,01	0,3192	0,2133	2,01	0,3192	0,2133	2,96	0,4304	0,3124	2,96	0,4304	0,3124
S06-	ASt Bruck/Mur West	Niklasdorf	1,34	0,2145	0,1474	1,34	0,2145	0,1474	1,86	0,2949	0,1970	1,86	0,2949	0,1970	2,74	0,3977	0,2886	2,74	0,3977	0,2886
S06-	Niklasdorf	Leoben Ost	1,43	0,2288	0,1573	1,43	0,2288	0,1573	1,98	0,3146	0,2102	1,98	0,3146	0,2102	2,92	0,4242	0,3079	2,92	0,4242	0,3079
S06-	Leoben Ost	Leoben West	1,60	0,2563	0,1762	1,60	0,2563	0,1762	2,22	0,3524	0,2354	2,22	0,3524	0,2354	3,27	0,4752	0,3449	3,27	0,4752	0,3449
S06-	Leoben West	St. Michael	1,52	0,2433	0,1672	1,52	0,2433	0,1672	2,11	0,3345	0,2235	2,11	0,3345	0,2235	3,11	0,4511	0,3274	3,11	0,4511	0,3274
S06-	St. Michael	KN St. Michael	0,46	0,0740	0,0509	0,46	0,0740	0,0509	0,64	0,1017	0,0680	0,64	0,1017	0,0680	0,94	0,1371	0,0995	0,94	0,1371	0,0995
S07-	KN Riegersdorf	Fürstenfeld	2,58	0,4138	0,2845	2,58	0,4138	0,2845	3,59	0,5689	0,3801	3,59	0,5689	0,3801	5,28	0,7672	0,5569	5,28	0,7672	0,5569
S07-	Fürstenfeld	Rudersdorf	0,67	0,1068	0,0734	0,67	0,1068	0,0734	0,93	0,1468	0,0981	0,93	0,1468	0,0981	1,36	0,1979	0,1437	1,36	0,1979	0,1437
S07-	Rudersdorf	Dobersdorf	1,58	0,2535	0,1743	1,58	0,2535	0,1743	2,20	0,3485	0,2329	2,20	0,3485	0,2329	3,24	0,4700	0,3412	3,24	0,4700	0,3412
S10-	Unterweikersdorf	Neumarkt	2,01	0,3215	0,2210	2,01	0,3215	0,2210	2,79	0,4420	0,2953	2,79	0,4420	0,2953	4,10	0,5960	0,4326	4,10	0,5960	0,4326
S10-	Neumarkt	Kefermarkt	1,15	0,1846	0,1269	1,15	0,1846	0,1269	1,60	0,2538	0,1696	1,60	0,2538	0,1696	2,36	0,3423	0,2485	2,36	0,3423	0,2485
S10-	Kefermarkt	Freistadt / Süd	1,24	0,1986	0,1365	1,24	0,1986	0,1365	1,72	0,2730	0,1824	1,72	0,2730	0,1824	2,53	0,3682	0,2673	2,53	0,3682	0,2673
S10-	Freistadt / Süd	Grünbach Sandl	1,31	0,2100	0,1444	1,31	0,2100	0,1444	1,82	0,2888	0,1930	1,82	0,2888	0,1930	2,68	0,3895	0,2827	2,68	0,3895	0,2827
S10-	Grünbach Sandl	Freistadt / Nord	0,36	0,0577	0,0397	0,36	0,0577	0,0397	0,50											

STR-KENNZAHL	MAUTABSCHNITT VON	MAUTABSCHNITT BIS	CO2-Emissionsklasse 1 / EURO I																	
			Kat. 2						Kat. 3						Kat. 4					
			Tag			Nacht			Tag			Nacht			Tag			Nacht		
			Ges	Luft Lärm	CO2	Ges	Luft Lärm	CO2	Ges	Luft Lärm	CO2	Ges	Luft Lärm	CO2	Ges	Luft Lärm	CO2	Ges	Luft Lärm	CO2
S31-	Neutal	Stoob Süd	1,09	0,1743	0,1199	1,09	0,1743	0,1199	1,51	0,2397	0,1602	1,51	0,2397	0,1602	2,23	0,3232	0,2346	2,23	0,3232	0,2346
S31-	Stoob Süd	Oberpullendorf	1,19	0,1903	0,1308	1,19	0,1903	0,1308	1,65	0,2617	0,1749	1,65	0,2617	0,1749	2,43	0,3529	0,2561	2,43	0,3529	0,2561
S33-	KN St. Pölten	St. Pölten Ost	0,64	0,1033	0,0710	0,64	0,1033	0,0710	0,90	0,1420	0,0949	0,90	0,1420	0,0949	1,32	0,1915	0,1390	1,32	0,1915	0,1390
S33-	St. Pölten Ost	St. Pölten Nord	1,14	0,1825	0,1255	1,14	0,1825	0,1255	1,58	0,2510	0,1677	1,58	0,2510	0,1677	2,33	0,3385	0,2457	2,33	0,3385	0,2457
S33-	St. Pölten Nord	Herzogenburg Süd	1,21	0,1933	0,1329	1,21	0,1933	0,1329	1,68	0,2658	0,1776	1,68	0,2658	0,1776	2,47	0,3584	0,2601	2,47	0,3584	0,2601
S33-	Herzogenburg Süd	Herzogenburg Stadt	0,64	0,1032	0,0710	0,64	0,1032	0,0710	0,89	0,1419	0,0948	0,89	0,1419	0,0948	1,32	0,1914	0,1389	1,32	0,1914	0,1389
S33-	Herzogenburg Stadt	Herzogenburg Nord	0,36	0,0572	0,0393	0,36	0,0572	0,0393	0,50	0,0787	0,0526	0,50	0,0787	0,0526	0,73	0,1061	0,0770	0,73	0,1061	0,0770
S33-	Herzogenburg Nord	Traismauer Süd	1,74	0,2784	0,1914	1,74	0,2784	0,1914	2,41	0,3829	0,2558	2,41	0,3829	0,2558	3,55	0,5163	0,3747	3,55	0,5163	0,3747
S33-	Traismauer Süd	Traismauer Nord	0,88	0,1416	0,0974	0,88	0,1416	0,0974	1,23	0,1947	0,1301	1,23	0,1947	0,1301	1,81	0,2626	0,1906	1,81	0,2626	0,1906
S33-	Traismauer Nord	Jettsdorf	1,49	0,2391	0,1644	1,49	0,2391	0,1644	2,07	0,3288	0,2197	2,07	0,3288	0,2197	3,05	0,4434	0,3218	3,05	0,4434	0,3218
S35-	KN Bruck/Mur	Pernegg	1,82	0,2923	0,2010	1,82	0,2923	0,2010	2,53	0,4019	0,2686	2,53	0,4019	0,2686	3,73	0,5420	0,3934	3,73	0,5420	0,3934
S35-	Pernegg	Mixnitz/Mautstatt	1,33	0,2126	0,1462	1,33	0,2126	0,1462	1,84	0,2923	0,1953	1,84	0,2923	0,1953	2,71	0,3942	0,2861	2,71	0,3942	0,2861
S35-	Mixnitz/Mautstatt	Röthelstein	1,59	0,2549	0,1752	1,59	0,2549	0,1752	2,21	0,3505	0,2342	2,21	0,3505	0,2342	3,25	0,4726	0,3430	3,25	0,4726	0,3430
S35-	Röthelstein	Laufnitzdorf	0,77	0,1228	0,0844	0,77	0,1228	0,0844	1,06	0,1689	0,1129	1,06	0,1689	0,1129	1,57	0,2278	0,1653	1,57	0,2278	0,1653
S35-	Laufnitzdorf	Rothleiten	0,87	0,1396	0,0960	0,87	0,1396	0,0960	1,21	0,1920	0,1283	1,21	0,1920	0,1283	1,78	0,2589	0,1879	1,78	0,2589	0,1879
S35-	Rothleiten	Frohnleiten Nord	0,54	0,0870	0,0598	0,54	0,0870	0,0598	0,75	0,1196	0,0799	0,75	0,1196	0,0799	1,11	0,1613	0,1171	1,11	0,1613	0,1171
S35-	Frohnleiten Nord	Frohnleiten	0,25	0,0401	0,0276	0,25	0,0401	0,0276	0,35	0,0552	0,0369	0,35	0,0552	0,0369	0,51	0,0744	0,0540	0,51	0,0744	0,0540
S35-	Frohnleiten	Badl Peggau	1,68	0,2698	0,1855	1,68	0,2698	0,1855	2,34	0,3709	0,2478	2,34	0,3709	0,2478	3,44	0,5002	0,3631	3,44	0,5002	0,3631
S35-	Badl Peggau	Peggau Mitte	0,56	0,0902	0,0620	0,56	0,0902	0,0620	0,78	0,1241	0,0829	0,78	0,1241	0,0829	1,15	0,1673	0,1214	1,15	0,1673	0,1214
S35-	Peggau Mitte	KN Peggau Deutschfeistritz	1,17	0,1879	0,1292	1,17	0,1879	0,1292	1,63	0,2584	0,1727	1,63	0,2584	0,1727	2,40	0,3484	0,2529	2,40	0,3484	0,2529
S36-	KN St. Michael	St. Stefan ob Leoben	0,97	0,1548	0,1064	0,97	0,1548	0,1064	1,34	0,2129	0,1422	1,34	0,2129	0,1422	1,98	0,2870	0,2083	1,98	0,2870	0,2083
S36-	St. Stefan ob Leoben	Kraubath	1,04	0,1663	0,1143	1,04	0,1663	0,1143	1,44	0,2287	0,1528	1,44	0,2287	0,1528	2,12	0,3084	0,2238	2,12	0,3084	0,2238
S36-	Kraubath	Feistritz St. Lorenzen	1,82	0,2922	0,2009	1,82	0,2922	0,2009	2,53	0,4017	0,2684	2,53	0,4017	0,2684	3,73	0,5417	0,3932	3,73	0,5417	0,3932
S36-	Feistritz St. Lorenzen	Knittelfeld Ost	2,09	0,3354	0,2306	2,09	0,3354	0,2306	2,91	0,4611	0,3081	2,91	0,4611	0,3081	4,28	0,6218	0,4514	4,28	0,6218	0,4514
S36-	Knittelfeld Ost	Knittelfeld West	0,89	0,1422	0,0978	0,89	0,1422	0,0978	1,23	0,1956	0,1307	1,23	0,1956	0,1307	1,82	0,2637	0,1914	1,82	0,2637	0,1914
S36-	Knittelfeld West	Zeltweg Ost Spielberg	0,28	0,0444	0,0305	0,28	0,0444	0,0305	0,39	0,0611	0,0408	0,39	0,0611	0,0408	0,57	0,0823	0,0598	0,57	0,0823	0,0598
S36-	Zeltweg Ost Spielberg	Zeltweg West	1,80	0,2890	0,1987	1,80	0,2890	0,1987	2,50	0,3973	0,2655	2,50	0,3973	0,2655	3,69	0,5358	0,3859	3,69	0,5358	0,3859
S36-	Zeltweg West	Judenburg Ost Fohnsdorf	0,91	0,1453	0,0999	0,91	0,1453	0,0999	1,26	0,1998	0,1335	1,26	0,1998	0,1335	1,85	0,2694	0,1955	1,85	0,2694	0,1955
S36-	Judenburg Ost Fohnsdorf	Judenburg West	1,41	0,2254	0,1550	1,41	0,2254	0,1550	1,95	0,3099	0,2071	1,95	0,3099	0,2071	2,88	0,4179	0,3034	2,88	0,4179	0,3034
S36-	As B317 Ost	St. Georgen Ost	0,15	0,0236	0,0162	0,15	0,0236	0,0162	0,20	0,0324	0,0217	0,20	0,0324	0,0217	0,30	0,0437	0,0317	0,30	0,0437	0,0317
S36-	St. Georgen Ost	St. Georgen West	0,27	0,0436	0,0306	0,27	0,0436	0,0306	0,38	0,0600	0,0401	0,38	0,0600	0,0401	0,56	0,0809	0,0587	0,56	0,0809	0,0587
S36-	St. Georgen West	Unzmarkt Ost	1,10	0,1765	0,1213	1,10	0,1765	0,1213	1,53	0,2427	0,1622	1,53	0,2427	0,1622	2,25	0,3273	0,2375	2,25	0,3273	0,2375
S36-	Unzmarkt Ost	Unzmarkt West	0,41	0,0664	0,0456	0,41	0,0664	0,0456	0,58	0,0913	0,0610	0,58	0,0913	0,0610	0,85	0,1231	0,0893	0,85	0,1231	0,0893
S36-	Unzmarkt West	As B317 (prov.)	0,34	0,0538	0,0370	0,34	0,0538	0,0370	0,47	0,0739	0,0494	0,47	0,0739	0,0494	0,69	0,0997	0,0724	0,69	0,0997	0,0724
S37-	St. Veit Nord / Kraig	St. Veit Mitte / Brückl	0,85	0,1367	0,0940	0,85	0,1367	0,0940	1,19	0,1880	0,1256	1,19	0,1880	0,1256	1,75	0,2535	0,1840	1,75	0,2535	0,1840
S37-	St. Veit Mitte / Brückl	St. Veit Süd	0,73	0,1162	0,0799	0,73	0,1162	0,0799	1,01	0,1598	0,1068	1,01	0,1598	0,1068	1,48	0,2155	0,1564	1,48	0,2155	0,1564
S37-	St. Veit Süd	St. Veit Industriegebiet	0,55	0,0874	0,0601	0,55	0,0874	0,0601	0,76	0,1201	0,0803	0,76	0,1201	0,0803	1,12	0,1620	0,1176	1,12	0,1620	0,1176
S37-	St. Veit Industriegebiet	Maria Saal	1,91	0,3066	0,2108	1,91	0,3066	0,2108	2,66	0,4216	0,2817	2,66	0,4216	0,2817	3,91	0,5685	0,4127	3,91	0,5685	0,4127
S37-	Maria Saal	Karnburg	0,68	0,1095	0,0753	0,68	0,1095	0,0753	0,95	0,1505	0,1006	0,95	0,1505	0,1006	1,40	0,2030	0,1474	1,40	0,2030	0,1474
S37-	Karnburg	Klagenfurt Nord	0,60	0,0956	0,0657	0,60	0,0956	0,0657	0,83	0,1314	0,0878	0,83	0,1314	0,0878	1,22	0,1772	0,1286	1,22	0,1772	0,1286
A01-	Preßbaum	Wien Auhof	4,17	0,6686	0,4597	4,17	0,6686	0,4597	5,80	0,9194	0,6143	5,80	0,9194	0,6143	8,54	1,2398	0,8999	8,54	1,2398	0,8999
A01-	KN Steinhäusl	Preßbaum	2,36	0,3779	0,2598	2,36	0,3779	0,2598	3,28	0,5196	0,3472	3,28	0,5196	0,3472	4,82	0,7006	0,5085	4,82	0,7006	0,5085
A01-	Alltengbach	KN Steinhäusl	1,39	0,2221	0,1527	1,39	0,2221	0,1527	1,93	0,3054	0,2041	1,93	0,3054	0,2041	2,84	0,4119	0,2990	2,84	0,4119	0,2990
A01-	St. Christophen	Alltengbach	1,65	0,2649	0,1821	1,65	0,2649	0,1821	2,30	0,3643	0,2434	2,30	0,3643	0,2434	3,38	0,4912	0,3565	3,38	0,4912	0,3565
A01-	Böheimkirchen	St. Christophen	1,98	0,3177	0,2184	1,98	0,3177	0,2184	2,75	0,4369	0,2919	2,75	0,4369	0,2919	4,06	0,5891	0,4276	4,06	0,5891	0,4276
A01-	KN St. Pölten	Böheimkirchen	1,94	0,3108	0,2137	1,94	0,3108	0,2137	2,69	0,4274	0,2855	2,69	0,4274	0,2855	3,97	0,5763	0,4183	3,97	0,5763	0,4183
A01-	St. Pölten Süd	KN St. Pölten	1,38	0,2205	0,1516	1,38	0,2205	0,1516	1,91	0,3031	0,2026	1,91	0,3031	0,2026	2,81	0,4088	0,2967	2,81	0,4088	0,2967
A01-	Loosdorf	St. Pölten Süd	4,77	0,7645	0,5256	4,77	0,7645	0,5256	6,63	1,0512	0,7024	6,63	1,0512	0,7024	9,76	1,4176	1,0289	9,76	1,4176	1,0289
A01-	Melk	Loosdorf	1,75	0,2801	0,1926	1,75	0,2801	0,1926	2,43	0,3852	0,2574	2,43	0,3852	0,2574	3,58	0,5194	0,3770	3,58	0,5194	0,3770
A01-	Pöchlarn	Melk	3,10	0,4966	0,3414	3,10	0,4966	0												

STR-KENNZAHL	MAUTABSCHNITT VON	MAUTABSCHNITT BIS	CO2-Emissionsklasse 1 / EURO I																	
			Kat. 2						Kat. 3						Kat. 4					
			Tag			Nacht			Tag			Nacht			Tag			Nacht		
			Ges	Luft Lärm	CO2	Ges	Luft Lärm	CO2	Ges	Luft Lärm	CO2	Ges	Luft Lärm	CO2	Ges	Luft Lärm	CO2	Ges	Luft Lärm	CO2
A01-	Thalgau	Mondsee	2,87	0,4590	0,3156	2,87	0,4590	0,3156	3,98	0,6312	0,4217	3,98	0,6312	0,4217	5,86	0,8511	0,6178	5,86	0,8511	0,6178
A01-	Wallersee	Thalgau	2,18	0,3498	0,2405	2,18	0,3498	0,2405	3,03	0,4809	0,3214	3,03	0,4809	0,3214	4,46	0,6485	0,4707	4,46	0,6485	0,4707
A01-	Salzburg Nord	Wallersee	2,11	0,3386	0,2328	2,11	0,3386	0,2328	2,94	0,4656	0,3111	2,94	0,4656	0,3111	4,32	0,6278	0,4557	4,32	0,6278	0,4557
A01-	Salzburg Bergheim-West	Salzburg Nord	0,48	0,0763	0,0525	0,48	0,0763	0,0525	0,66	0,1049	0,0701	0,66	0,1049	0,0701	0,97	0,1415	0,1027	0,97	0,1415	0,1027
A01-	Messe	Salzburg Bergheim-West	0,23	0,0365	0,0251	0,23	0,0365	0,0251	0,32	0,0502	0,0336	0,32	0,0502	0,0336	0,47	0,0677	0,0492	0,47	0,0677	0,0492
A01-	Salzburg Mitte Freilassing	Messe	0,30	0,0486	0,0334	0,30	0,0486	0,0334	0,42	0,0669	0,0447	0,42	0,0669	0,0447	0,62	0,0902	0,0654	0,62	0,0902	0,0654
A01-	Kleßheim	Salzburg Mitte Freilassing	0,37	0,0597	0,0410	0,37	0,0597	0,0410	0,52	0,0820	0,0548	0,52	0,0820	0,0548	0,76	0,1106	0,0803	0,76	0,1106	0,0803
A01-	Siezenheim	Kleßheim	0,52	0,0827	0,0569	0,52	0,0827	0,0569	0,72	0,1137	0,0760	0,72	0,1137	0,0760	1,06	0,1533	0,1113	1,06	0,1533	0,1113
A01-	Flughafen	Siezenheim	0,26	0,0416	0,0286	0,26	0,0416	0,0286	0,36	0,0572	0,0382	0,36	0,0572	0,0382	0,53	0,0771	0,0559	0,53	0,0771	0,0559
A01-	Wals Salzburg West	Flughafen	0,32	0,0508	0,0349	0,32	0,0508	0,0349	0,44	0,0699	0,0467	0,44	0,0699	0,0467	0,65	0,0943	0,0684	0,65	0,0943	0,0684
A01-	KN Salzburg	Wals Salzburg West	0,47	0,0761	0,0523	0,47	0,0761	0,0523	0,66	0,1046	0,0699	0,66	0,1046	0,0699	0,97	0,1411	0,1024	0,97	0,1411	0,1024
A01-	Staatsgrenze Walsberg	KN Salzburg	0,81	0,1293	0,0889	0,81	0,1293	0,0889	1,12	0,1777	0,1188	1,12	0,1777	0,1188	1,65	0,2397	0,1740	1,65	0,2397	0,1740
A02-	KN Vösendorf	KN Wien Inzersdorf	1,01	0,1618	0,1112	1,01	0,1618	0,1112	1,40	0,2224	0,1486	1,40	0,2224	0,1486	2,06	0,2999	0,2177	2,06	0,2999	0,2177
A02-	Mödling	KN Vösendorf	0,69	0,1100	0,0756	0,69	0,1100	0,0756	0,95	0,1512	0,1010	0,95	0,1512	0,1010	1,40	0,2039	0,1480	1,40	0,2039	0,1480
A02-	Wr. Neudorf	Mödling	0,65	0,1049	0,0721	0,65	0,1049	0,0721	0,91	0,1443	0,0964	0,91	0,1443	0,0964	1,34	0,1946	0,1412	1,34	0,1946	0,1412
A02-	Wr. Neudorf IZ/Süd	Wr. Neudorf	0,72	0,1154	0,0794	0,72	0,1154	0,0794	1,00	0,1587	0,1061	1,00	0,1587	0,1061	1,47	0,2140	0,1554	1,47	0,2140	0,1554
A02-	KN Guntramsdorf	Wr. Neudorf IZ/Süd	1,05	0,1683	0,1157	1,05	0,1683	0,1157	1,46	0,2314	0,1546	1,46	0,2314	0,1546	2,15	0,3120	0,2265	2,15	0,3120	0,2265
A02-	Traiskirchen	KN Guntramsdorf	1,17	0,1874	0,1288	1,17	0,1874	0,1288	1,62	0,2577	0,1722	1,62	0,2577	0,1722	2,39	0,3475	0,2522	2,39	0,3475	0,2522
A02-	Baden	Traiskirchen	0,65	0,1043	0,0717	0,65	0,1043	0,0717	0,90	0,1434	0,0958	0,90	0,1434	0,0958	1,33	0,1934	0,1404	1,33	0,1934	0,1404
A02-	Bad Vöslau	Baden	1,07	0,1714	0,1178	1,07	0,1714	0,1178	1,49	0,2356	0,1574	1,49	0,2356	0,1574	2,19	0,3177	0,2306	2,19	0,3177	0,2306
A02-	Kottingbrunn	Bad Vöslau	0,77	0,1237	0,0851	0,77	0,1237	0,0851	1,07	0,1701	0,1137	1,07	0,1701	0,1137	1,58	0,2294	0,1665	1,58	0,2294	0,1665
A02-	Leobersdorf	Kottingbrunn	0,68	0,1086	0,0746	0,68	0,1086	0,0746	0,94	0,1493	0,0998	0,94	0,1493	0,0998	1,39	0,2013	0,1461	1,39	0,2013	0,1461
A02-	Wöllersdorf	Leobersdorf	2,70	0,4332	0,2978	2,70	0,4332	0,2978	3,76	0,5957	0,3980	3,76	0,5957	0,3980	5,53	0,8032	0,5830	5,53	0,8032	0,5830
A02-	Wr. Neustadt West	Wöllersdorf	1,76	0,2814	0,1934	1,76	0,2814	0,1934	2,44	0,3869	0,2585	2,44	0,3869	0,2585	3,59	0,5217	0,3787	3,59	0,5217	0,3787
A02-	KN Wr. Neustadt	Wr. Neustadt West	0,70	0,1127	0,0775	0,70	0,1127	0,0775	0,98	0,1549	0,1035	0,98	0,1549	0,1035	1,44	0,2089	0,1516	1,44	0,2089	0,1516
A02-	KN Seebenstein	KN Wr. Neustadt	3,18	0,5098	0,3505	3,18	0,5098	0,3505	4,42	0,7009	0,4683	4,42	0,7009	0,4683	6,51	0,9452	0,6861	6,51	0,9452	0,6861
A02-	Grimmenstein	KN Seebenstein	2,71	0,4348	0,2989	2,71	0,4348	0,2989	3,77	0,5979	0,3995	3,77	0,5979	0,3995	5,55	0,8063	0,5852	5,55	0,8063	0,5852
A02-	Edlitz	Grimmenstein	0,75	0,1204	0,0828	0,75	0,1204	0,0828	1,04	0,1655	0,1106	1,04	0,1655	0,1106	1,54	0,2232	0,1620	1,54	0,2232	0,1620
A02-	Krumbach	Edlitz	2,32	0,3718	0,2556	2,32	0,3718	0,2556	3,22	0,5112	0,3416	3,22	0,5112	0,3416	4,75	0,6893	0,5003	4,75	0,6893	0,5003
A02-	Zöbern	Krumbach	1,22	0,1962	0,1349	1,22	0,1962	0,1349	1,70	0,2698	0,1803	1,70	0,2698	0,1803	2,50	0,3638	0,2641	2,50	0,3638	0,2641
A02-	Aspang	Zöbern	0,16	0,0256	0,0176	0,16	0,0256	0,0176	0,22	0,0352	0,0235	0,22	0,0352	0,0235	0,33	0,0475	0,0345	0,33	0,0475	0,0345
A02-	Schäffern	Aspang	1,94	0,3105	0,2135	1,94	0,3105	0,2135	2,69	0,4270	0,2853	2,69	0,4270	0,2853	3,96	0,5757	0,4179	3,96	0,5757	0,4179
A02-	Pinggau/Friedberg	Schäffern	2,32	0,3709	0,2550	2,32	0,3709	0,2550	3,22	0,5100	0,3408	3,22	0,5100	0,3408	4,73	0,6877	0,4992	4,73	0,6877	0,4992
A02-	Pinkafeld	Pinggau/Friedberg	1,57	0,2512	0,1727	1,57	0,2512	0,1727	2,18	0,3454	0,2308	2,18	0,3454	0,2308	3,21	0,4658	0,3381	3,21	0,4658	0,3381
A02-	Lafnitzal/Oberwart	Pinkafeld	3,27	0,5237	0,3601	3,27	0,5237	0,3601	4,54	0,7201	0,4812	4,54	0,7201	0,4812	6,69	0,9711	0,7049	6,69	0,9711	0,7049
A02-	Hartberg	Lafnitzal/Oberwart	1,29	0,2067	0,1421	1,29	0,2067	0,1421	1,79	0,2843	0,1899	1,79	0,2843	0,1899	2,64	0,3833	0,2782	2,64	0,3833	0,2782
A02-	Sebersdorf/Bad Waltersdorf	Hartberg	3,27	0,5231	0,3596	3,27	0,5231	0,3596	4,53	0,7193	0,4806	4,53	0,7193	0,4806	6,68	0,9699	0,7040	6,68	0,9699	0,7040
A02-	KN Riegersdorf	Sebersdorf/Bad Waltersdorf	2,74	0,4388	0,3017	2,74	0,4388	0,3017	3,80	0,6034	0,4032	3,80	0,6034	0,4032	5,60	0,8136	0,5906	5,60	0,8136	0,5906
A02-	Ilz Fürstenfeld	KN Riegersdorf	0,92	0,1477	0,1015	0,92	0,1477	0,1015	1,28	0,2031	0,1357	1,28	0,2031	0,1357	1,89	0,2739	0,1988	1,89	0,2739	0,1988
A02-	Sinabelkirchen	Ilz Fürstenfeld	3,37	0,5392	0,3707	3,37	0,5392	0,3707	4,67	0,7414	0,4954	4,67	0,7414	0,4954	6,88	0,9997	0,7257	6,88	0,9997	0,7257
A02-	Gleisdorf Süd	Sinabelkirchen	2,22	0,3552	0,2442	2,22	0,3552	0,2442	3,08	0,4884	0,3263	3,08	0,4884	0,3263	4,53	0,6586	0,4780	4,53	0,6586	0,4780
A02-	Gleisdorf West	Gleisdorf Süd	0,96	0,1542	0,1060	0,96	0,1542	0,1060	1,34	0,2120	0,1416	1,34	0,2120	0,1416	1,97	0,2859	0,2075	1,97	0,2859	0,2075
A02-	Laßnitzhöhe	Gleisdorf West	2,52	0,4040	0,2777	2,52	0,4040	0,2777	3,50	0,5555	0,3711	3,50	0,5555	0,3711	5,16	0,7490	0,5437	5,16	0,7490	0,5437
A02-	KN Graz Ost	Laßnitzhöhe	3,15	0,5054	0,3475	3,15	0,5054	0,3475	4,38	0,6949	0,4643	4,38	0,6949	0,4643	6,45	0,9371	0,6802	6,45	0,9371	0,6802
A02-	Graz Feldkirchen Flughafen	KN Graz Ost	1,13	0,1818	0,1250	1,13	0,1818	0,1250	1,58	0,2500	0,1671	1,58	0,2500	0,1671	2,32	0,3371	0,2447	2,32	0,3371	0,2447
A02-	KN Graz West	Graz Feldkirchen Flughafen	0,76	0,1217	0,0837	0,76	0,1217	0,0837	1,06	0,1674	0,1118	1,06	0,1674	0,1118	1,55	0,2257	0,1638	1,55	0,2257	0,1638
A02-	Unterpremstätten	KN Graz West	0,91	0,1464	0,1006	0,91	0,1464	0,1006	1,27	0,2012	0,1345	1,27	0,2012	0,1345	1,87	0,2714	0,1970	1,87	0,2714	0,1970
A02-	Lieboch	Unterpremstätten	1,42	0,2273	0,1563	1,42	0,2273	0,1563	1,97	0,3125	0,2088	1,97	0,3125	0,2088	2,90	0,4214	0,3059	2,90	0,4214	0,3059
A02-	Mooskirchen	Lieboch	1,96	0,3134	0,2155	1,96	0,3134	0,2155	2,72	0,4309	0,2879	2,72	0,4309	0,2879	4,00	0,5811	0,4218	4,00	0,5811	0,4218
A02-	Steinberg	Mooskirchen	2,02	0,3243	0,2230	2,02	0,3243	0,2230	2,81	0,4460	0,2980	2,81	0,4460	0,2980	4,14	0,6014	0,4365	4,14	0,6014	0,4365
A02-	Modriach	Steinberg	5,06	0,8107	0,5574	5,06	0,8107	0,5574	7,03	1,1147	0,7448	7,03	1,1147	0,7448	10,35	1,5032	1,0911	10,35	1,5032	1,0911
A02-	Puchwerk	KN Graz Ost	0,21	0,0340	0,0234	0,21	0,0340	0,0234	0,29	0,0467	0,0312	0,29	0,0467	0,0312	0,43	0,0630	0,0457	0,43	0,0630	0,0457
A02-	Graz Raaba	Puchwerk	0,30	0,0486	0,0334	0,30	0,0486	0,0334	0,42	0,0668	0,0446	0,42	0,0668	0,0446	0,62	0,0901	0,0654	0,62	0,0901	0,0654
A02-	Graz Liebenau Sternäckerweg	Graz Raaba	0,44	0,0706	0,0485	0,44	0,0706	0,0485	0,61	0,0971	0,0649	0,61	0,0971	0,0649	0,90	0,1309	0,0950	0,90	0,1309	0,0950
A02-	Packsattel	Modriach	2,33	0,3734	0,2567	2,33	0,3734	0,2567	3,24	0,5134	0,3431	3,24	0,5134	0,3431	4,77	0,6923	0,5025	4,77	0,6923	0

STR-KENNZAHL	MAUTABSCHNITT VON	MAUTABSCHNITT BIS	CO2-Emissionsklasse 1 / EURO 1																	
			Kat. 2						Kat. 3						Kat. 4					
			Tag			Nacht			Tag			Nacht			Tag			Nacht		
			Ges	Luft Lärm	CO2	Ges	Luft Lärm	CO2	Ges	Luft Lärm	CO2	Ges	Luft Lärm	CO2	Ges	Luft Lärm	CO2	Ges	Luft Lärm	CO2
A03-	Münchendorf/Achau	KN Guntramsdorf	0,30	0,0480	0,0330	0,30	0,0480	0,0330	0,42	0,0661	0,0441	0,42	0,0661	0,0441	0,61	0,0891	0,0647	0,61	0,0891	0,0647
A03-	Ebreichsdorf Nord	Münchendorf/Achau	1,26	0,2023	0,1391	1,26	0,2023	0,1391	1,75	0,2781	0,1858	1,75	0,2781	0,1858	2,58	0,3750	0,2722	2,58	0,3750	0,2722
A03-	Ebreichsdorf West	Ebreichsdorf Nord	1,03	0,1651	0,1135	1,03	0,1651	0,1135	1,43	0,2270	0,1517	1,43	0,2270	0,1517	2,11	0,3062	0,2222	2,11	0,3062	0,2222
A03-	Pottendorf	Ebreichsdorf West	1,35	0,2166	0,1489	1,35	0,2166	0,1489	1,88	0,2979	0,1990	1,88	0,2979	0,1990	2,77	0,4017	0,2915	2,77	0,4017	0,2915
A03-	Hornstein	Pottendorf	2,22	0,3557	0,2445	2,22	0,3557	0,2445	3,08	0,4891	0,3268	3,08	0,4891	0,3268	4,54	0,6595	0,4787	4,54	0,6595	0,4787
A03-	Müllendorf	Hornstein	1,45	0,2331	0,1602	1,45	0,2331	0,1602	2,02	0,3205	0,2141	2,02	0,3205	0,2141	2,98	0,4322	0,3137	2,98	0,4322	0,3137
A03-	KN Eisenstadt	Müllendorf	1,22	0,1948	0,1339	1,22	0,1948	0,1339	1,69	0,2679	0,1790	1,69	0,2679	0,1790	2,49	0,3613	0,2622	2,49	0,3613	0,2622
A031	Siegendorf	KN Eisenstadt	0,96	0,1536	0,1056	0,96	0,1536	0,1056	1,33	0,2112	0,1411	1,33	0,2112	0,1411	1,96	0,2848	0,2067	1,96	0,2848	0,2067
A041	KN Wien Prater	Stadionbrücke	0,18	0,0282	0,0194	0,18	0,0282	0,0194	0,24	0,0388	0,0259	0,24	0,0388	0,0259	0,36	0,0523	0,0380	0,36	0,0523	0,0380
A04-	Wien Simmeringer Haide	KN Wien Prater	1,21	0,1946	0,1338	1,21	0,1946	0,1338	1,69	0,2676	0,1788	1,69	0,2676	0,1788	2,48	0,3609	0,2620	2,48	0,3609	0,2620
A04-	KN Schwachat	Wien Simmeringer Haide	1,09	0,1747	0,1201	1,09	0,1747	0,1201	1,51	0,2402	0,1605	1,51	0,2402	0,1605	2,23	0,3240	0,2351	2,23	0,3240	0,2351
A04-	Flughafen Wien Schwechat	KN Schwachat	1,58	0,2524	0,1735	1,58	0,2524	0,1735	2,19	0,3470	0,2319	2,19	0,3470	0,2319	3,22	0,4680	0,3397	3,22	0,4680	0,3397
A04-	Fischamend	Flughafen Wien Schwechat	1,76	0,2826	0,1943	1,76	0,2826	0,1943	2,45	0,3885	0,2596	2,45	0,3885	0,2596	3,61	0,5239	0,3803	3,61	0,5239	0,3803
A04-	Bruck/Leitha West	Fischamend	3,87	0,6197	0,4261	3,87	0,6197	0,4261	5,37	0,8521	0,5694	5,37	0,8521	0,5694	7,91	1,1491	0,8341	7,91	1,1491	0,8341
A04-	Bruck/Leitha Ost	Bruck/Leitha West	1,28	0,2058	0,1415	1,28	0,2058	0,1415	1,78	0,2830	0,1891	1,78	0,2830	0,1891	2,63	0,3816	0,2770	2,63	0,3816	0,2770
A04-	KN Bruckneudorf	Bruck/Leitha Ost	0,80	0,1284	0,0883	0,80	0,1284	0,0883	1,11	0,1766	0,1180	1,11	0,1766	0,1180	1,64	0,2381	0,1728	1,64	0,2381	0,1728
A04-	Parndorf	KN Bruckneudorf	0,52	0,0827	0,0568	0,52	0,0827	0,0568	0,72	0,1137	0,0759	0,72	0,1137	0,0759	1,06	0,1533	0,1112	1,06	0,1533	0,1112
A04-	Neusiedl	Parndorf	1,00	0,1598	0,1099	1,00	0,1598	0,1099	1,39	0,2198	0,1469	1,39	0,2198	0,1469	2,04	0,2964	0,2151	2,04	0,2964	0,2151
A04-	Neusiedl/Gewerbepark	Neusiedl	1,23	0,0371	0,0255	1,23	0,0371	0,0255	1,32	0,0510	0,0340	1,32	0,0510	0,0340	2,07	0,0687	0,0499	2,07	0,0687	0,0499
A04-	Weiden/Gols	Neusiedl/Gewerbepark	2,07	0,3315	0,2279	2,07	0,3315	0,2279	2,87	0,4558	0,3046	2,87	0,4558	0,3046	4,23	0,6146	0,4461	4,23	0,6146	0,4461
A04-	Mönchhof	Weiden/Gols	1,51	0,2418	0,1663	1,51	0,2418	0,1663	2,10	0,3325	0,2222	2,10	0,3325	0,2222	3,09	0,4484	0,3255	3,09	0,4484	0,3255
A04-	Nickelsdorf	Mönchhof	2,36	0,3789	0,2605	2,36	0,3789	0,2605	3,28	0,5209	0,3481	3,28	0,5209	0,3481	4,84	0,7025	0,5093	4,84	0,7025	0,5093
A04-	Staatsgrenze Nickelsdorf	Nickelsdorf	0,42	0,0671	0,0461	0,42	0,0671	0,0461	0,58	0,0923	0,0617	0,58	0,0923	0,0617	0,86	0,1244	0,0903	0,86	0,1244	0,0903
A05-	Wolkersdorf Süd	KN Eibesbrunn	0,82	0,1306	0,0898	0,82	0,1306	0,0898	1,13	0,1796	0,1200	1,13	0,1796	0,1200	1,67	0,2422	0,1758	1,67	0,2422	0,1758
A05-	Ulrichskirchen	Wolkersdorf Süd	0,88	0,1413	0,0971	0,88	0,1413	0,0971	1,22	0,1942	0,1298	1,22	0,1942	0,1298	1,80	0,2619	0,1901	1,80	0,2619	0,1901
A05-	Wolkersdorf Nord	Ulrichskirchen	0,58	0,0923	0,0635	0,58	0,0923	0,0635	0,80	0,1269	0,0848	0,80	0,1269	0,0848	1,18	0,1711	0,1242	1,18	0,1711	0,1242
A05-	Hochleithen	Wolkersdorf Nord	1,03	0,1656	0,1139	1,03	0,1656	0,1139	1,44	0,2277	0,1521	1,44	0,2277	0,1521	2,11	0,3071	0,2229	2,11	0,3071	0,2229
A05-	Gaweinstal Mitte	Hochleithen	2,07	0,3313	0,2278	2,07	0,3313	0,2278	2,87	0,4555	0,3044	2,87	0,4555	0,3044	4,23	0,6143	0,4459	4,23	0,6143	0,4459
A05-	Gaweinstal Nord	Gaweinstal Mitte	0,55	0,0876	0,0603	0,55	0,0876	0,0603	0,76	0,1205	0,0805	0,76	0,1205	0,0805	1,12	0,1625	0,1180	1,12	0,1625	0,1180
A05-	Mistelbach Süd	Gaweinstal Nord	0,94	0,1513	0,1040	0,94	0,1513	0,1040	1,31	0,2080	0,1390	1,31	0,2080	0,1390	1,93	0,2805	0,2036	1,93	0,2805	0,2036
A05-	Mistelbach Ost / Wilfersdorf	Mistelbach Süd	1,58	0,2539	0,1746	1,58	0,2539	0,1746	2,20	0,3491	0,2333	2,20	0,3491	0,2333	3,24	0,4708	0,3417	3,24	0,4708	0,3417
A05-	Poysdorf Süd	Mistelbach Ost / Wilfersdorf	1,60	0,2564	0,1763	1,60	0,2564	0,1763	2,22	0,3526	0,2356	2,22	0,3526	0,2356	3,27	0,4754	0,3451	3,27	0,4754	0,3451
A05-	Großkrut	Poysdorf Süd	2,11	0,3382	0,2325	2,11	0,3382	0,2325	2,93	0,4650	0,3107	2,93	0,4650	0,3107	4,32	0,6270	0,4551	4,32	0,6270	0,4551
A05-	Poysdorf Nord	Großkrut	2,05	0,3289	0,2261	2,05	0,3289	0,2261	2,85	0,4523	0,3022	2,85	0,4523	0,3022	4,20	0,6099	0,4427	4,20	0,6099	0,4427
A05-	Drasenhofen West	Drasenhofen Süd	0,63	0,1013	0,0696	0,63	0,1013	0,0696	0,88	0,1393	0,0931	0,88	0,1393	0,0931	1,29	0,1878	0,1363	1,29	0,1878	0,1363
A05-	Drasenhofen Nord	Drasenhofen West	0,89	0,1429	0,0983	0,89	0,1429	0,0983	1,24	0,1965	0,1313	1,24	0,1965	0,1313	1,82	0,2650	0,1924	1,82	0,2650	0,1924
A06-	Potzneusiedl	KN Bruckneudorf	2,60	0,4167	0,2865	2,60	0,4167	0,2865	3,61	0,5729	0,3828	3,61	0,5729	0,3828	5,32	0,7726	0,5608	5,32	0,7726	0,5608
A06-	Gattendorf	Potzneusiedl	1,13	0,1809	0,1243	1,13	0,1809	0,1243	1,57	0,2487	0,1662	1,57	0,2487	0,1662	2,31	0,3354	0,2434	2,31	0,3354	0,2434
A06-	Kittsee	Gattendorf	1,89	0,3025	0,2080	1,89	0,3025	0,2080	2,62	0,4159	0,2779	2,62	0,4159	0,2779	3,86	0,5609	0,4071	3,86	0,5609	0,4071
A06-	Staatsgrenze Kittsee	Kittsee	0,96	0,1536	0,1056	0,96	0,1536	0,1056	1,33	0,2113	0,1412	1,33	0,2113	0,1412	1,96	0,2849	0,2068	1,96	0,2849	0,2068
A07-	Franzosenhausweg	KN Linz	0,68	0,1084	0,0745	0,68	0,1084	0,0745	0,94	0,1490	0,0996	0,94	0,1490	0,0996	1,38	0,2010	0,1459	1,38	0,2010	0,1459
A07-	Salzburger Straße Neue Welt	Franzosenhausweg	0,59	0,0946	0,0650	0,59	0,0946	0,0650	0,82	0,1301	0,0869	0,82	0,1301	0,0869	1,21	0,1754	0,1273	1,21	0,1754	0,1273
A07-	Muldenstraße Bidermichl	Salzburger Straße Neue Welt	0,41	0,0657	0,0451	0,41	0,0657	0,0451	0,57	0,0903	0,0603	0,57	0,0903	0,0603	0,84	0,1218	0,0884	0,84	0,1218	0,0884
A07-	Linz-Hummelhof	Muldenstraße Bidermichl	0,20	0,0319	0,0219	0,20	0,0319	0,0219	0,28	0,0438	0,0293	0,28	0,0438	0,0293	0,41	0,0591	0,0429	0,41	0,0591	0,0429
A07-	Wiener Straße	Linz-Hummelhof	0,28	0,0448	0,0308	0,28	0,0448	0,0308	0,39	0,0616	0,0412	0,39	0,0616	0,0412	0,57	0,0831	0,0603	0,57	0,0831	0,0603
A07-	VOEST	Wiener Straße	0,26	0,0417	0,0286	0,26	0,0417	0,0286	0,36	0,0573	0,0383	0,36	0,0573	0,0383	0,53	0,0773	0,0561	0,53	0,0773	0,0561
A07-	Industriezeile	VOEST	0,20	0,0327	0,0225	0,20	0,0327	0,0225	0,28	0,0449	0,0300	0,28	0,0449	0,0300	0,42	0,0606	0,0440	0,42	0,0606	0,0440
A07-	Prinz Eugenstraße	Industriezeile	0,32	0,0519	0,0357	0,32	0,0519	0,0357	0,45	0,0713	0,0477	0,45	0,0713	0,0477	0,66	0,0962	0,0698	0,66	0,0962	0,0698
A07-	Hafenstraße	Prinz Eugenstraße	0,61	0,0971	0,0668	0,61	0,0971	0,0668	0,84	0,1335	0,0892	0,84	0,1335	0,0892	1,24	0,1800	0,1307	1,24	0,1800	0,1307
A07-	Urfahr	Hafenstraße	0,24	0,0382	0,0262	0,24	0,0382	0,0262												

STR-KENNZAHL	MAUTABSCHNITT VON	MAUTABSCHNITT BIS	CO2-Emissionsklasse 1 / EURO I																	
			Kat. 2						Kat. 3						Kat. 4					
			Tag			Nacht			Tag			Nacht			Tag			Nacht		
			Ges	Luft Lärm	CO2	Ges	Luft Lärm	CO2	Ges	Luft Lärm	CO2	Ges	Luft Lärm	CO2	Ges	Luft Lärm	CO2	Ges	Luft Lärm	CO2
A09-	Rottenmann	Liezen	1,43	0,2299	0,1580	1,43	0,2299	0,1580	1,99	0,3161	0,2112	1,99	0,3161	0,2112	2,93	0,4262	0,3094	2,93	0,4262	0,3094
A09-	Trieben	Rottenmann	3,58	0,5731	0,3940	3,58	0,5731	0,3940	4,97	0,7880	0,5265	4,97	0,7880	0,5265	7,32	1,0626	0,7713	7,32	1,0626	0,7713
A09-	Treglwang	Trieben	2,91	0,4659	0,3203	2,91	0,4659	0,3203	4,04	0,6407	0,4281	4,04	0,6407	0,4281	5,95	0,8639	0,6271	5,95	0,8639	0,6271
A09-	Kalwang	Treglwang	3,91	0,6262	0,4305	3,91	0,6262	0,4305	5,43	0,8610	0,5753	5,43	0,8610	0,5753	7,99	1,1610	0,8427	7,99	1,1610	0,8427
A09-	Mautern	Kalwang	1,82	0,2916	0,2004	1,82	0,2916	0,2004	2,53	0,4009	0,2679	2,53	0,4009	0,2679	3,72	0,5406	0,3924	3,72	0,5406	0,3924
A09-	Kammern	Mautern	2,05	0,3280	0,2255	2,05	0,3280	0,2255	2,84	0,4510	0,3013	2,84	0,4510	0,3013	4,19	0,6081	0,4414	4,19	0,6081	0,4414
A09-	Traboch	Kammern	2,14	0,3429	0,2358	2,14	0,3429	0,2358	2,97	0,4715	0,3151	2,97	0,4715	0,3151	4,38	0,6358	0,4615	4,38	0,6358	0,4615
A09-	Terminal St. Michael	Traboch	0,42	0,0673	0,0463	0,42	0,0673	0,0463	0,58	0,0926	0,0619	0,58	0,0926	0,0619	0,86	0,1249	0,0906	0,86	0,1249	0,0906
A09-	KN St. Michael	Terminal St. Michael	0,79	0,1262	0,0868	0,79	0,1262	0,0868	1,09	0,1736	0,1160	1,09	0,1736	0,1160	1,61	0,2341	0,1699	1,61	0,2341	0,1699
A09-	Übelbach	KN St. Michael	14,05	1,1757	0,8083	14,05	1,1757	0,8083	19,59	1,6165	1,0801	19,59	1,6165	1,0801	29,10	2,1799	1,5822	29,10	2,1799	1,5822
A09-	KN Peggau Deutschfeistritz	Übelbach	2,43	0,3888	0,2673	2,43	0,3888	0,2673	3,37	0,5347	0,3573	3,37	0,5347	0,3573	4,96	0,7210	0,5233	4,96	0,7210	0,5233
A09-	Gratkorn Nord	KN Peggau Deutschfeistritz	1,15	0,1842	0,1267	1,15	0,1842	0,1267	1,60	0,2533	0,1693	1,60	0,2533	0,1693	2,35	0,3416	0,2479	2,35	0,3416	0,2479
A09-	Gratkorn Süd	Gratkorn Nord	1,26	0,2023	0,1391	1,26	0,2023	0,1391	1,75	0,2488	0,1859	1,75	0,2488	0,1859	2,58	0,3751	0,2723	2,58	0,3751	0,2723
A09-	Graz Nord	Gratkorn Süd	0,28	0,0448	0,0308	0,28	0,0448	0,0308	0,39	0,0616	0,0412	0,39	0,0616	0,0412	0,57	0,0831	0,0603	0,57	0,0831	0,0603
A09-	Graz Webling	Graz Nord	3,20	0,5128	0,3526	3,20	0,5128	0,3526	4,45	0,7051	0,4712	4,45	0,7051	0,4712	6,55	0,9509	0,6902	6,55	0,9509	0,6902
A09-	Seiersberg	Graz Webling	0,85	0,1363	0,0937	0,85	0,1363	0,0937	1,18	0,1874	0,1252	1,18	0,1874	0,1252	1,74	0,2528	0,1835	1,74	0,2528	0,1835
A09-	KN Graz West	Seiersberg	0,42	0,0667	0,0459	0,42	0,0667	0,0459	0,58	0,0917	0,0613	0,58	0,0917	0,0613	0,85	0,1237	0,0898	0,85	0,1237	0,0898
A09-	Schwarzlsee	KN Graz West	0,41	0,0658	0,0452	0,41	0,0658	0,0452	0,57	0,0904	0,0604	0,57	0,0904	0,0604	0,84	0,1219	0,0885	0,84	0,1219	0,0885
A09-	Schachenwald / IBC Businesscenter	Schwarzlsee	0,46	0,0735	0,0506	0,46	0,0735	0,0506	0,64	0,1011	0,0676	0,64	0,1011	0,0676	0,94	0,1363	0,0990	0,94	0,1363	0,0990
A09-	Kalsdorf	Schachenwald / IBC Businesscenter	0,47	0,0748	0,0514	0,47	0,0748	0,0514	0,65	0,1028	0,0687	0,65	0,1028	0,0687	0,95	0,1387	0,1006	0,95	0,1387	0,1006
A09-	Werndorf Terminal	Kalsdorf	1,17	0,1872	0,1287	1,17	0,1872	0,1287	1,62	0,2574	0,1720	1,62	0,2574	0,1720	2,39	0,3471	0,2519	2,39	0,3471	0,2519
A09-	Wildon	Werndorf Terminal	1,31	0,2092	0,1438	1,31	0,2092	0,1438	1,81	0,2877	0,1922	1,81	0,2877	0,1922	2,67	0,3880	0,2816	2,67	0,3880	0,2816
A09-	Hengsberg	Wildon	0,64	0,1021	0,0702	0,64	0,1021	0,0702	0,89	0,1404	0,0938	0,89	0,1404	0,0938	1,30	0,1894	0,1375	1,30	0,1894	0,1375
A09-	Lebring	Hengsberg	1,13	0,1810	0,1244	1,13	0,1810	0,1244	1,57	0,2488	0,1663	1,57	0,2488	0,1663	2,31	0,3355	0,2435	2,31	0,3355	0,2435
A09-	Leibnitz	Lebring	1,96	0,3132	0,2154	1,96	0,3132	0,2154	2,72	0,4307	0,2878	2,72	0,4307	0,2878	4,00	0,5808	0,4216	4,00	0,5808	0,4216
A09-	Vogau Straß	Leibnitz	2,39	0,3831	0,2634	2,39	0,3831	0,2634	3,32	0,5267	0,3520	3,32	0,5267	0,3520	4,89	0,7103	0,5156	4,89	0,7103	0,5156
A09-	Gersdorf	Vogau Straß	1,16	0,1858	0,1277	1,16	0,1858	0,1277	1,61	0,2555	0,1707	1,61	0,2555	0,1707	2,37	0,3445	0,2501	2,37	0,3445	0,2501
A09-	Spielfeld	Gersdorf	0,61	0,0979	0,0673	0,61	0,0979	0,0673	0,85	0,1346	0,0900	0,85	0,1346	0,0900	1,25	0,1816	0,1318	1,25	0,1816	0,1318
A09-	Staatsgrenze Spielfeld	Spielfeld	0,56	0,0893	0,0614	0,56	0,0893	0,0614	0,77	0,1228	0,0820	0,77	0,1228	0,0820	1,14	0,1655	0,1202	1,14	0,1655	0,1202
A10-	Salzburg Süd / Anif	KN Salzburg	2,25	0,3612	0,2483	2,25	0,3612	0,2483	3,13	0,4966	0,3318	3,13	0,4966	0,3318	4,61	0,6696	0,4861	4,61	0,6696	0,4861
A10-	Puch Urstein	Salzburg Süd / Anif	0,76	0,1225	0,0842	0,76	0,1225	0,0842	1,06	0,1685	0,1126	1,06	0,1685	0,1126	1,56	0,2272	0,1649	1,56	0,2272	0,1649
A10-	Hallein	Puch Urstein	1,58	0,2530	0,1739	1,58	0,2530	0,1739	2,19	0,3479	0,2325	2,19	0,3479	0,2325	3,23	0,4691	0,3405	3,23	0,4691	0,3405
A10-	Kuchl	Hallein	1,75	0,2810	0,1932	1,75	0,2810	0,1932	2,44	0,3864	0,2582	2,44	0,3864	0,2582	3,59	0,5210	0,3782	3,59	0,5210	0,3782
A10-	Golling / Abtenau	Kuchl	1,76	0,2825	0,1942	1,76	0,2825	0,1942	2,45	0,3884	0,2595	2,45	0,3884	0,2595	3,61	0,5238	0,3804	3,61	0,5238	0,3804
A10-	Paß Lueg	Golling / Abtenau	1,84	0,2948	0,2027	1,84	0,2948	0,2027	2,56	0,4053	0,2708	2,56	0,4053	0,2708	3,76	0,5465	0,3967	3,76	0,5465	0,3967
A10-	Werfen	Paß Lueg	2,62	0,4199	0,2887	2,62	0,4199	0,2887	3,64	0,5773	0,3857	3,64	0,5773	0,3857	5,36	0,7785	0,5651	5,36	0,7785	0,5651
A10-	Pfarrwerfen / Werfen	Werfen	0,34	0,0547	0,0376	0,34	0,0547	0,0376	0,47	0,0752	0,0503	0,47	0,0752	0,0503	0,70	0,1015	0,0736	0,70	0,1015	0,0736
A10-	KN Pongau	Pfarrwerfen / Werfen	0,74	0,1188	0,0816	0,74	0,1188	0,0816	1,03	0,1633	0,1091	1,03	0,1633	0,1091	1,52	0,2202	0,1598	1,52	0,2202	0,1598
A101	Bischofshofen	KN Pongau	1,10	0,1766	0,1214	1,10	0,1766	0,1214	1,53	0,2429	0,1623	1,53	0,2429	0,1623	2,25	0,3275	0,2377	2,25	0,3275	0,2377
A10-	Lammertal Hütttau	KN Pongau	3,01	0,4830	0,3321	3,01	0,4830	0,3321	4,19	0,6642	0,4438	4,19	0,6642	0,4438	6,17	0,8956	0,6501	6,17	0,8956	0,6501
A10-	F. Verbindung GH Eben	Lammertal Hütttau	0,78	0,1243	0,0855	0,78	0,1243	0,0855	1,08	0,1709	0,1142	1,08	0,1709	0,1142	1,59	0,2305	0,1673	1,59	0,2305	0,1673
A10-	Eben	F. Verbindung GH Eben	0,36	0,0576	0,0396	0,36	0,0576	0,0396	0,50	0,0792	0,0529	0,50	0,0792	0,0529	0,74	0,1068	0,0775	0,74	0,1068	0,0775
A10-	Radstadt Altenmarkt Graz	Eben	0,80	0,1279	0,0879	0,80	0,1279	0,0879	1,11	0,1759	0,1175	1,11	0,1759	0,1175	1,63	0,2372	0,1722	1,63	0,2372	0,1722
A10-	Flachau	Radstadt Altenmarkt Graz	1,12	0,1789	0,1230	1,12	0,1789	0,1230	1,55	0,2460	0,1644	1,55	0,2460	0,1644	2,28	0,3317	0,2408	2,28	0,3317	0,2408
A10-	Flachauwinkel	Flachau	3,90	0,3490	0,2399	3,90	0,3490	0,2399	5,43	0,4798	0,3206	5,43	0,4798	0,3206	8,06	0,6470	0,4696	8,06	0,6470	0,4696
A10-	Zederhaus	Flachauwinkel	9,82	0,8794	0,6046	9,82	0,8794	0,6046	13,69	1,2092	0,8080	13,69	1,2092	0,8080	20,32	1,6306	1,1835	20,32	1,6306	1,1835
A10-	St. Michael/Lungau	Zederhaus	6,48	0,5802	0,3989	6,48	0,5802	0,3989	9,03	0,7978	0,5331	9,03	0,7978	0,5331	13,40	1,0758	0,7809	13,40	1,0758	0,7809
A10-	Rennweg Katschberg	St. Michael/Lungau	4,75	0,4254	0,2924	4,75	0,4254	0,2924	6,62	0,5849	0,3908	6,62	0,5849	0,3908	9,83	0,7887	0,5725	9,83	0,7887	0,5725
A102	KN Spittal Millstätter See	Seeboden	0,58	0,0931	0,0640	0,58	0,0931	0,0640	0,81	0,1280	0,0856	0,81	0,1280	0,0856	1,19	0,1727	0,1253	1,19	0,1727	0,1253
A102	Lendorf	KN Spittal Millstätter See	1,25	0,2009	0,1381	1,25	0,2009	0,1381	1,74	0,2762	0,1846	1,74	0,2762	0,1846</						

STR-KENNZAHL	MAUTABSCHNITT VON	MAUTABSCHNITT BIS	CO2-Emissionsklasse 1 / EURO 1																	
			Kat. 2						Kat. 3						Kat. 4					
			Tag			Nacht			Tag			Nacht			Tag			Nacht		
			Ges	Luft Lärm	CO2	Ges	Luft Lärm	CO2	Ges	Luft Lärm	CO2	Ges	Luft Lärm	CO2	Ges	Luft Lärm	CO2	Ges	Luft Lärm	CO2
A12-	Innsbruck Mitte	A12 Innsbruck Ost	0,72	0,1013	0,0697	0,72	0,1013	0,0697	1,00	0,1393	0,0931	1,00	0,1393	0,0931	1,47	0,1878	0,1363	1,47	0,1878	0,1363
A12-	A12 Innsbruck West	Innsbruck Mitte	0,96	0,1536	0,1056	0,96	0,1536	0,1056	1,33	0,2112	0,1411	1,33	0,2112	0,1411	1,96	0,2848	0,2067	1,96	0,2848	0,2067
A12-	Innsbruck Kranebitten	A12 Innsbruck West	1,26	0,2013	0,1384	1,26	0,2013	0,1384	1,75	0,2768	0,1850	1,75	0,2768	0,1850	2,57	0,3733	0,2709	2,57	0,3733	0,2709
A12-	Zirl Ost Garmisch Seefeld	Innsbruck Kranebitten	1,46	0,2336	0,1606	1,46	0,2336	0,1606	2,03	0,3212	0,2146	2,03	0,3212	0,2146	2,98	0,4332	0,3144	2,98	0,4332	0,3144
A12-	Zirl West	Zirl Ost Garmisch Seefeld	0,91	0,1462	0,1005	0,91	0,1462	0,1005	1,27	0,2010	0,1343	1,27	0,2010	0,1343	1,87	0,2710	0,1967	1,87	0,2710	0,1967
A12-	Petttau	Zirl West	1,63	0,2617	0,1799	1,63	0,2617	0,1799	2,27	0,3599	0,2405	2,27	0,3599	0,2405	3,34	0,4853	0,3523	3,34	0,4853	0,3523
A12-	Telfs Ost	Petttau	1,65	0,2646	0,1819	1,65	0,2646	0,1819	2,29	0,3639	0,2431	2,29	0,3639	0,2431	3,38	0,4907	0,3561	3,38	0,4907	0,3561
A12-	Telfs West	Telfs Ost	0,81	0,1292	0,0888	0,81	0,1292	0,0888	1,12	0,1777	0,1187	1,12	0,1777	0,1187	1,65	0,2396	0,1739	1,65	0,2396	0,1739
A12-	Mötz Reutte	Telfs West	2,61	0,4176	0,2871	2,61	0,4176	0,2871	3,62	0,5742	0,3837	3,62	0,5742	0,3837	5,33	0,7743	0,5620	5,33	0,7743	0,5620
A12-	Haiming Ötztal	Mötz Reutte	3,03	0,4858	0,3340	3,03	0,4858	0,3340	4,21	0,6679	0,4463	4,21	0,6679	0,4463	6,20	0,9007	0,6538	6,20	0,9007	0,6538
A12-	Imst	Haiming Ötztal	2,41	0,3867	0,2658	2,41	0,3867	0,2658	3,35	0,5317	0,3553	3,35	0,5317	0,3553	4,94	0,7170	0,5204	4,94	0,7170	0,5204
A12-	Imst Au	Imst	0,71	0,1140	0,0784	0,71	0,1140	0,0784	0,99	0,1568	0,1048	0,99	0,1568	0,1048	1,46	0,2115	0,1535	1,46	0,2115	0,1535
A12-	Mils	Imst Au	0,57	0,0921	0,0633	0,57	0,0921	0,0633	0,80	0,1266	0,0846	0,80	0,1266	0,0846	1,18	0,1707	0,1239	1,18	0,1707	0,1239
A12-	Mils Schönwies	Mils	1,41	0,2266	0,1558	1,41	0,2266	0,1558	1,96	0,3115	0,2082	1,96	0,3115	0,2082	2,89	0,4201	0,3049	2,89	0,4201	0,3049
A12-	KN Oberinntal	Mils Schönwies	1,25	0,2006	0,1379	1,25	0,2006	0,1379	1,74	0,2759	0,1843	1,74	0,2759	0,1843	2,56	0,3720	0,2700	2,56	0,3720	0,2700
A12-	Zams	KN Oberinntal	0,33	0,0528	0,0363	0,33	0,0528	0,0363	0,46	0,0726	0,0485	0,46	0,0726	0,0485	0,67	0,0979	0,0711	0,67	0,0979	0,0711
A122	Fließ	KN Oberinntal	2,34	0,3754	0,2581	2,34	0,3754	0,2581	3,25	0,5161	0,3449	3,25	0,5161	0,3449	4,79	0,6960	0,5052	4,79	0,6960	0,5052
A13-	A13 Innsbruck Süd	A12 Innsbruck Ost	3,01	0,2205	0,1517	3,01	0,2205	0,1517	4,20	0,3032	0,2026	4,20	0,3032	0,2026	6,25	0,4089	0,2967	10,90	0,4089	0,2967
A13-	Zenzenhof	A13 Innsbruck Süd	1,17	0,0696	0,0479	1,17	0,0696	0,0479	1,64	0,0957	0,0639	1,64	0,0957	0,0639	2,44	0,1291	0,0937	4,65	0,1291	0,0937
A13-	Igls Patsch	Zenzenhof	2,17	0,1286	0,0884	2,17	0,1286	0,0884	3,02	0,1769	0,1182	3,02	0,1769	0,1182	4,50	0,2385	0,1731	8,60	0,2385	0,1731
A13-	Schönberg Stubaital	Igls Patsch	2,34	0,1392	0,0957	2,34	0,1392	0,0957	3,27	0,1914	0,1279	3,27	0,1914	0,1279	4,87	0,2581	0,1873	9,30	0,2581	0,1873
A13-	Matrei Steinach	Schönberg Stubaital	7,39	0,4392	0,3020	7,39	0,4392	0,3020	10,32	0,6039	0,4035	10,32	0,6039	0,4035	15,38	0,8144	0,5911	29,35	0,8144	0,5911
A13-	Nösslach	Matrei Steinach	5,95	0,3533	0,2429	5,95	0,3533	0,2429	8,30	0,4858	0,3246	8,30	0,4858	0,3246	12,37	0,6550	0,4755	23,61	0,6550	0,4755
A13-	Brenner-Nord	Nösslach	5,34	0,3170	0,2180	5,34	0,3170	0,2180	7,45	0,4359	0,2913	7,45	0,4359	0,2913	11,10	0,5878	0,4267	21,19	0,5878	0,4267
A13-	Staatsgrenze Brennerpass	Brenner-Nord	1,06	0,0627	0,0431	1,06	0,0627	0,0431	1,47	0,0862	0,0576	1,47	0,0862	0,0576	2,19	0,1162	0,0844	4,19	0,1162	0,0844
A131	A13 Innsbruck Süd	A12 Innsbruck West	1,91	0,1453	0,0999	1,91	0,1453	0,0999	2,67	0,1997	0,1334	2,67	0,1997	0,1334	3,98	0,2693	0,1954	7,01	0,2693	0,1954
A14-	Hörbranz Lochau	Staatsgrenze Hörbranz	0,38	0,0605	0,0416	0,38	0,0605	0,0416	0,52	0,0832	0,0556	0,52	0,0832	0,0556	0,77	0,1122	0,0815	0,77	0,1122	0,0815
A14-	KN Bregenz	Hörbranz Lochau	2,32	0,3720	0,2557	2,32	0,3720	0,2557	3,22	0,5114	0,3417	3,22	0,5114	0,3417	4,75	0,6897	0,5006	4,75	0,6897	0,5006
A14-	Lauterach Wolfurt	KN Bregenz	0,12	0,0187	0,0128	0,12	0,0187	0,0128	0,16	0,0257	0,0172	0,16	0,0257	0,0172	0,24	0,0346	0,0251	0,24	0,0346	0,0251
A14-	Wolfurt Lauterach	Lauterach Wolfurt	1,03	0,1655	0,1138	1,03	0,1655	0,1138	1,43	0,2276	0,1521	1,43	0,2276	0,1521	2,11	0,3069	0,2227	2,11	0,3069	0,2227
A14-	Dornbirn Nord Bregenzerwald	Wolfurt Lauterach	0,40	0,0640	0,0440	0,40	0,0640	0,0440	0,56	0,0880	0,0588	0,56	0,0880	0,0588	0,82	0,1187	0,0862	0,82	0,1187	0,0862
A14-	Dornbirn West	Dornbirn Nord Bregenzerwald	1,12	0,1789	0,1230	1,12	0,1789	0,1230	1,55	0,2460	0,1644	1,55	0,2460	0,1644	2,28	0,3317	0,2408	2,28	0,3317	0,2408
A14-	Dornbirn Süd	Dornbirn West	0,56	0,0894	0,0615	0,56	0,0894	0,0615	0,78	0,1230	0,0822	0,78	0,1230	0,0822	1,14	0,1658	0,1203	1,14	0,1658	0,1203
A14-	Hohenems	Dornbirn Süd	1,01	0,1623	0,1116	1,01	0,1623	0,1116	1,41	0,2231	0,1491	1,41	0,2231	0,1491	2,07	0,3009	0,2184	2,07	0,3009	0,2184
A14-	Altach Götzis	Hohenems	1,02	0,1641	0,1128	1,02	0,1641	0,1128	1,42	0,2257	0,1508	1,42	0,2257	0,1508	2,09	0,3043	0,2209	2,09	0,3043	0,2209
A14-	Götzis	Altach Götzis	0,78	0,1251	0,0860	0,78	0,1251	0,0860	1,08	0,1721	0,1150	1,08	0,1721	0,1150	1,60	0,2320	0,1684	1,60	0,2320	0,1684
A14-	Klaus Koblach	Götzis	0,68	0,1087	0,0747	0,68	0,1087	0,0747	0,94	0,1494	0,0998	0,94	0,1494	0,0998	1,39	0,2015	0,1463	1,39	0,2015	0,1463
A14-	Rankweil	Klaus Koblach	1,19	0,1910	0,1313	1,19	0,1910	0,1313	1,66	0,2626	0,1755	1,66	0,2626	0,1755	2,44	0,3541	0,2570	2,44	0,3541	0,2570
A14-	Feldkirch Frastanz	Rankweil	1,70	0,2721	0,1870	1,70	0,2721	0,1870	2,36	0,3741	0,2500	2,36	0,3741	0,2500	3,47	0,5045	0,3662	3,47	0,5045	0,3662
A14-	Nenzing Bludesch	Feldkirch Frastanz	2,69	0,4302	0,2958	2,69	0,4302	0,2958	3,73	0,5916	0,3953	3,73	0,5916	0,3953	5,49	0,7977	0,5790	5,49	0,7977	0,5790
A14-	Bludenz Nüziders	Nenzing Bludesch	1,99	0,3194	0,2196	1,99	0,3194	0,2196	2,77	0,4392	0,2934	2,77	0,4392	0,2934	4,08	0,5922	0,4298	4,08	0,5922	0,4298
A14-	Brandnertal	Bludenz Nüziders	0,28	0,0444	0,0306	0,28	0,0444	0,0306	0,39	0,0611	0,0408	0,39	0,0611	0,0408	0,57	0,0824	0,0598	0,57	0,0824	0,0598
A14-	Bludenz Bürs	Brandnertal	0,46	0,0742	0,0510	0,46	0,0742	0,0510	0,64	0,1020	0,0681	0,64	0,1020	0,0681	0,95	0,1375	0,0998	0,95	0,1375	0,0998
A14-	Bludenz Montafon	Bludenz Bürs	0,66	0,1051	0,0723	0,66	0,1051	0,0723	0,91	0,1445	0,0966	0,91	0,1445	0,0966	1,34	0,1949	0,1415	1,34	0,1949	0,1415
A141	Bregenz Citytunnel	KN Bregenz	0,60	0,0963	0,0662	0,60	0,0963	0,0662	0,83	0,1324	0,0885	0,83	0,1324	0,0885	1,23	0,1785	0,1296	1,23	0,1785	0,1296
A21-	Hochstraß	KN Steinhäusl	0,99	0,1588	0,1092	0,99	0,1588	0,1092	1,38	0,2184	0,1459	1,38	0,2184	0,1459	2,03	0,2945	0,2138	2,03	0,2945	0,2138
A21-	Alland	Hochstraß	3,46	0,5549	0,3815	3,46	0,5549	0,3815	4,81	0,7630	0,5098	4,81	0,7630	0,5098	7,08	1,0289	0,7468	7,08	1,0289	0,7468
A21-	Mayerling	Alland	0,70	0,1127	0,0775	0,70	0,1127	0,0775	0,98	0,1549	0,1035	0,98	0,1549	0,1035	1,44	0,2089	0,1516	1,44	0,2089	0,1516
A21-	Heiligenkreuz	Mayerling	1,63	0,2610	0,1794	1,63	0,2610	0,1794	2,26	0,3588	0,2398	2,26	0,3588	0,2398	3,33	0,4839	0,3512	3,33	0,4839	0,3512
A21-	Hinterbrühl	Heiligenkreuz	0,91	0,1455	0,1000	0,91	0,1455	0,1000	1,26	0,2000	0,133									

STR-KENNZAHL	MAUTABSCHNITT VON	MAUTABSCHNITT BIS	CO2-Emissionsklasse 1 / EURO I																	
			Kat. 2						Kat. 3						Kat. 4					
			Tag			Nacht			Tag			Nacht			Tag			Nacht		
			Ges	Luft Lärm	CO2	Ges	Luft Lärm	CO2	Ges	Luft Lärm	CO2	Ges	Luft Lärm	CO2	Ges	Luft Lärm	CO2	Ges	Luft Lärm	CO2
A23-	St. Marx	KN Gürtel Landstraße Hauptstraße	0,30	0,0485	0,0334	0,30	0,0485	0,0334	0,42	0,0667	0,0446	0,42	0,0667	0,0446	0,62	0,0900	0,0653	0,62	0,0900	0,0653
A23-	KN Wien Prater	St. Marx	0,26	0,0412	0,0283	0,26	0,0412	0,0283	0,36	0,0566	0,0378	0,36	0,0566	0,0378	0,53	0,0764	0,0554	0,53	0,0764	0,0554
A23-	Handelskai	KN Wien Prater	0,57	0,0914	0,0629	0,57	0,0914	0,0629	0,79	0,1257	0,0840	0,79	0,1257	0,0840	1,17	0,1695	0,1231	1,17	0,1695	0,1231
A23-	KN Wien Kaisermühlen	Handelskai	0,26	0,0418	0,0287	0,26	0,0418	0,0287	0,36	0,0575	0,0384	0,36	0,0575	0,0384	0,53	0,0775	0,0563	0,53	0,0775	0,0563
A23-	Groß Enzersdorf Stadlau	KN Wien Kaisermühlen	0,72	0,1147	0,0789	0,72	0,1147	0,0789	0,99	0,1577	0,1054	0,99	0,1577	0,1054	1,46	0,2127	0,1544	1,46	0,2127	0,1544
A23-	Hirschstetten	Groß Enzersdorf Stadlau	0,40	0,0643	0,0442	0,40	0,0643	0,0442	0,56	0,0884	0,0591	0,56	0,0884	0,0591	0,82	0,1193	0,0866	0,82	0,1193	0,0866
A233	Wien Gürtel	KN Gürtel Landstraße Hauptstraße	0,23	0,0375	0,0258	0,23	0,0375	0,0258	0,33	0,0516	0,0345	0,33	0,0516	0,0345	0,48	0,0696	0,0505	0,48	0,0696	0,0505
A25-	Weißkirchen	KN A1/A25 Passau Wels	2,64	0,4231	0,2909	2,64	0,4231	0,2909	3,67	0,5818	0,3887	3,67	0,5818	0,3887	5,40	0,7845	0,5694	5,40	0,7845	0,5694
A25-	Marchtrenk Wels Ost	Weißkirchen	0,94	0,1508	0,1037	0,94	0,1508	0,1037	1,31	0,2073	0,1385	1,31	0,2073	0,1385	1,92	0,2795	0,2029	1,92	0,2795	0,2029
A25-	ÖBB Terminal Wels	Marchtrenk Wels Ost	0,25	0,0406	0,0279	0,25	0,0406	0,0279	0,35	0,0558	0,0373	0,35	0,0558	0,0373	0,52	0,0752	0,0546	0,52	0,0752	0,0546
A25-	Wels Nord	ÖBB Terminal Wels	1,21	0,1944	0,1337	1,21	0,1944	0,1337	1,69	0,2674	0,1786	1,69	0,2674	0,1786	2,48	0,3605	0,2617	2,48	0,3605	0,2617
A25-	KN Wels	Wels Nord	0,86	0,1383	0,0951	0,86	0,1383	0,0951	1,20	0,1902	0,1271	1,20	0,1902	0,1271	1,77	0,2565	0,1862	1,77	0,2565	0,1862
S01-	Vorarlberger Allee	KN Vösendorf	0,64	0,1026	0,0705	0,64	0,1026	0,0705	0,89	0,1410	0,0942	0,89	0,1410	0,0942	1,31	0,1902	0,1381	1,31	0,1902	0,1381
S01-	Laxenburger Str.	Vorarlberger Allee	0,34	0,0539	0,0370	0,34	0,0539	0,0370	0,47	0,0741	0,0495	0,47	0,0741	0,0495	0,69	0,0999	0,0725	0,69	0,0999	0,0725
S01-	Güterzentrum Wien Süd	Laxenburger Str.	0,42	0,0668	0,0459	0,42	0,0668	0,0459	0,58	0,0918	0,0613	0,58	0,0918	0,0613	0,85	0,1238	0,0899	0,85	0,1238	0,0899
S01-	Rothneusiedl	Güterzentrum Wien Süd	0,27	0,0434	0,0298	0,27	0,0434	0,0298	0,38	0,0597	0,0399	0,38	0,0597	0,0399	0,55	0,0805	0,0584	0,55	0,0805	0,0584
S01-	KN Rustenfeld	Rothneusiedl	0,63	0,1015	0,0698	0,63	0,1015	0,0698	0,88	0,1396	0,0933	0,88	0,1396	0,0933	1,30	0,1882	0,1366	1,30	0,1882	0,1366
S01-	Rannersdorf	KN Rustenfeld	0,89	0,1425	0,0979	0,89	0,1425	0,0979	1,24	0,1959	0,1309	1,24	0,1959	0,1309	1,82	0,2642	0,1917	1,82	0,2642	0,1917
S011	Leopoldsdorf (B16)	KN Rustenfeld	0,39	0,0631	0,0434	0,39	0,0631	0,0434	0,55	0,0868	0,0580	0,55	0,0868	0,0580	0,81	0,1170	0,0849	0,81	0,1170	0,0849
S01-	Schwechat Süd	Rannersdorf	0,69	0,1113	0,0765	0,69	0,1113	0,0765	0,97	0,1531	0,1023	0,97	0,1531	0,1023	1,42	0,2064	0,1498	1,42	0,2064	0,1498
S01-	Schwechat Ost	Schwechat Süd	0,40	0,0637	0,0438	0,40	0,0637	0,0438	0,55	0,0876	0,0586	0,55	0,0876	0,0586	0,81	0,1182	0,0858	0,81	0,1182	0,0858
S01-	Mannswörth	Schwechat Ost	0,42	0,0675	0,0464	0,42	0,0675	0,0464	0,59	0,0928	0,0620	0,59	0,0928	0,0620	0,86	0,1251	0,0908	0,86	0,1251	0,0908
S01-	KN Schwechat	Mannswörth	0,16	0,0253	0,0174	0,16	0,0253	0,0174	0,22	0,0348	0,0232	0,22	0,0348	0,0232	0,32	0,0469	0,0340	0,32	0,0469	0,0340
S01-	Seyring	Angerner Straße	1,48	0,2365	0,1626	1,48	0,2365	0,1626	2,05	0,3252	0,2173	2,05	0,3252	0,2173	3,02	0,4385	0,3183	3,02	0,4385	0,3183
S01-	KN Eibesbrunn	Seyring	1,24	0,1979	0,1360	1,24	0,1979	0,1360	1,72	0,2721	0,1818	1,72	0,2721	0,1818	2,53	0,3669	0,2663	2,53	0,3669	0,2663
S01-	Hagenbrunn	KN Eibesbrunn	0,97	0,1558	0,1071	0,97	0,1558	0,1071	1,35	0,2142	0,1431	1,35	0,2142	0,1431	1,99	0,2888	0,2096	1,99	0,2888	0,2096
S01-	Korneuburg Nord	Hagenbrunn	2,08	0,3332	0,2291	2,08	0,3332	0,2291	2,89	0,4582	0,3061	2,89	0,4582	0,3061	4,25	0,6178	0,4485	4,25	0,6178	0,4485
S01-	Korneuburg West	Korneuburg Nord	0,84	0,1352	0,0929	0,84	0,1352	0,0929	1,17	0,1859	0,1242	1,17	0,1859	0,1242	1,73	0,2506	0,1819	1,73	0,2506	0,1819
S01-	KN Korneuburg	Korneuburg West	0,27	0,0431	0,0296	0,27	0,0431	0,0296	0,37	0,0593	0,0396	0,37	0,0593	0,0396	0,55	0,0799	0,0580	0,55	0,0799	0,0580
S02-	Gewerbepark Stadlau	Hirschstetten	0,29	0,0463	0,0318	0,29	0,0463	0,0318	0,40	0,0637	0,0426	0,40	0,0637	0,0426	0,59	0,0859	0,0623	0,59	0,0859	0,0623
S02-	Breitenleer Straße	Gewerbepark Stadlau	0,16	0,0257	0,0177	0,16	0,0257	0,0177	0,22	0,0353	0,0236	0,22	0,0353	0,0236	0,33	0,0476	0,0346	0,33	0,0476	0,0346
S02-	Rautenweg	Breitenleer Straße	0,27	0,0426	0,0293	0,27	0,0426	0,0293	0,37	0,0586	0,0392	0,37	0,0586	0,0392	0,54	0,0790	0,0574	0,54	0,0790	0,0574
S02-	Hermann Gebauer Straße	Rautenweg	0,29	0,0468	0,0322	0,29	0,0468	0,0322	0,41	0,0644	0,0430	0,41	0,0644	0,0430	0,60	0,0869	0,0630	0,60	0,0869	0,0630
S02-	Angerner Straße	Hermann Gebauer Straße	1,06	0,1695	0,1166	1,06	0,1695	0,1166	1,47	0,2331	0,1558	1,47	0,2331	0,1558	2,16	0,3143	0,2282	2,16	0,3143	0,2282
S03-	Stockerau Nord	KN Stockerau/West	0,30	0,0479	0,0329	0,30	0,0479	0,0329	0,42	0,0659	0,0440	0,42	0,0659	0,0440	0,61	0,0888	0,0645	0,61	0,0888	0,0645
S03-	Sierndorf	Stockerau Nord	1,61	0,2575	0,1770	1,61	0,2575	0,1770	2,23	0,3540	0,2366	2,23	0,3540	0,2366	3,29	0,4774	0,3465	3,29	0,4774	0,3465
S03-	Obermallebarn	Sierndorf	1,08	0,1729	0,1189	1,08	0,1729	0,1189	1,50	0,2377	0,1588	1,50	0,2377	0,1588	2,21	0,3206	0,2327	2,21	0,3206	0,2327
S03-	Göllersdorf	Obermallebarn	1,42	0,2283	0,1569	1,42	0,2283	0,1569	1,98	0,3139	0,2097	1,98	0,3139	0,2097	2,91	0,4233	0,3072	2,91	0,4233	0,3072
S03-	Großstelzendorf	Göllersdorf	0,57	0,0914	0,0629	0,57	0,0914	0,0629	0,79	0,1257	0,0840	0,79	0,1257	0,0840	1,17	0,1695	0,1231	1,17	0,1695	0,1231
S03-	Hollabrunn Süd	Großstelzendorf	1,37	0,2199	0,1512	1,37	0,2199	0,1512	1,91	0,3023	0,2020	1,91	0,3023	0,2020	2,81	0,4077	0,2959	2,81	0,4077	0,2959
S03-	Hollabrunn Mitte	Hollabrunn Süd	0,39	0,0629	0,0433	0,39	0,0629	0,0433	0,55	0,0865	0,0578	0,55	0,0865	0,0578	0,80	0,1167	0,0847	0,80	0,1167	0,0847
S03-	Hollabrunn Nord	Hollabrunn Mitte	0,89	0,1426	0,0980	0,89	0,1426	0,0980	1,24	0,1960	0,1310	1,24	0,1960	0,1310	1,82	0,2643	0,1919	1,82	0,2643	0,1919
S03-	Wullersdorf	Hollabrunn Nord	1,71	0,2734	0,1880	1,71	0,2734	0,1880	2,37	0,3759	0,2512	2,37	0,3759	0,2512	3,49	0,5069	0,3680	3,49	0,5069	0,3680
S03-	Guntersdorf	Wullersdorf	1,18	0,1893	0,1302	1,18	0,1893	0,1302	1,64	0,2603	0,1739	1,64	0,2603	0,1739	2,42	0,3510	0,2548	2,42	0,3510	0,2548
S04-	Sigleß	KN Mattersburg	0,71	0,1137	0,0781	0,71	0,1137	0,0781	0,99	0,1563	0,1044	0,99	0,1563	0,1044	1,45	0,2108	0,1530	1,45	0,2108	0,1530
S04-	Bad Sauerbrunn	Sigleß	1,66	0,2656	0,1826	1,66	0,2656	0,1826	2,30	0,3652	0,2440	2,30	0,3652	0,2440	3,39	0,4924	0,3574	3,39	0,4924	0,3574
S04-	Neudörfel	Bad Sauerbrunn	0,70	0,1116	0,0767	0,70	0,1116	0,0767	0,97	0,1535	0,1025	0,97	0,1535	0,1025	1,42	0,2069	0,1502	1,42	0,2069	0,1502
S04-	Wr. Neustadt Ost	Neudörfel	0,73	0,1168	0,0803	0,73	0,1168	0,0803	1,01	0,1606	0,1073	1,01	0,1606	0,1073	1,49	0,2166	0,1572	1,49	0,2166	0,1572
S04-	Katzelsdorf	Wr. Neustadt Ost	0,34	0,0547	0,0376	0,34	0,0547	0,0376	0,47	0,0752	0,0503	0,47	0,0752	0,0503	0,70	0,1015	0,0736	0,70	0,1015	0,0736
S04-	Lanzenkirchen	Katzelsdorf	0,29	0,0458	0,0315	0,29	0,0458	0,0315	0,40</											

STR-KENNZAHL	MAUTABSCHNITT VON	MAUTABSCHNITT BIS	CO2-Emissionsklasse 1 / EURO I																	
			Kat. 2					Kat. 3					Kat. 4							
			Tag			Nacht			Tag			Nacht			Tag			Nacht		
			Ges	Luft Lärm	CO2	Ges	Luft Lärm	CO2	Ges	Luft Lärm	CO2	Ges	Luft Lärm	CO2	Ges	Luft Lärm	CO2	Ges	Luft Lärm	CO2
S06-	Allerheiligen Mürzhofen	Kindbergdörfel	0,85	0,1361	0,0936	0,85	0,1361	0,0936	1,18	0,1872	0,1251	1,18	0,1872	0,1251	1,74	0,2524	0,1832	1,74	0,2524	0,1832
S06-	St. Marein	Allerheiligen Mürzhofen	1,28	0,2045	0,1406	1,28	0,2045	0,1406	1,77	0,2812	0,1879	1,77	0,2812	0,1879	2,61	0,3791	0,2752	2,61	0,3791	0,2752
S06-	Kapfenberg	St. Marein	0,90	0,1450	0,0997	0,90	0,1450	0,0997	1,26	0,1993	0,1332	1,26	0,1993	0,1332	1,85	0,2688	0,1951	1,85	0,2688	0,1951
S06-	KN Bruck/Mur	Kapfenberg	1,69	0,2706	0,1861	1,69	0,2706	0,1861	2,35	0,3721	0,2486	2,35	0,3721	0,2486	3,45	0,5018	0,3642	3,45	0,5018	0,3642
S06-	ASt Bruck/Mur West	KN Bruck/Mur	1,45	0,2321	0,1596	1,45	0,2321	0,1596	2,01	0,3192	0,2133	2,01	0,3192	0,2133	2,96	0,4304	0,3124	2,96	0,4304	0,3124
S06-	Niklasdorf	ASt Bruck/Mur West	1,34	0,2145	0,1474	1,34	0,2145	0,1474	1,86	0,2949	0,1970	1,86	0,2949	0,1970	2,74	0,3977	0,2886	2,74	0,3977	0,2886
S06-	Leoben Ost	Niklasdorf	1,43	0,2288	0,1573	1,43	0,2288	0,1573	1,98	0,3146	0,2102	1,98	0,3146	0,2102	2,92	0,4242	0,3079	2,92	0,4242	0,3079
S06-	Leoben West	Leoben Ost	1,60	0,2563	0,1762	1,60	0,2563	0,1762	2,22	0,3524	0,2354	2,22	0,3524	0,2354	3,27	0,4752	0,3449	3,27	0,4752	0,3449
S06-	KN St. Michael	Leoben West	1,98	0,3172	0,2181	1,98	0,3172	0,2181	2,75	0,4362	0,2915	2,75	0,4362	0,2915	4,05	0,5882	0,4269	4,05	0,5882	0,4269
S07-	Fürstenfeld	KN Riegersdorf	2,58	0,4138	0,2845	2,58	0,4138	0,2845	3,59	0,5689	0,3801	3,59	0,5689	0,3801	5,28	0,7672	0,5569	5,28	0,7672	0,5569
S07-	Rudersdorf	Fürstenfeld	0,67	0,1068	0,0734	0,67	0,1068	0,0734	0,93	0,1468	0,0981	0,93	0,1468	0,0981	1,36	0,1979	0,1437	1,36	0,1979	0,1437
S07-	Dobersdorf	Rudersdorf	1,58	0,2535	0,1743	1,58	0,2535	0,1743	2,20	0,3485	0,2329	2,20	0,3485	0,2329	3,24	0,4700	0,3412	3,24	0,4700	0,3412
S10-	Neumarkt	Unterweikersdorf	2,01	0,3215	0,2210	2,01	0,3215	0,2210	2,79	0,4420	0,2953	2,79	0,4420	0,2953	4,10	0,5960	0,4326	4,10	0,5960	0,4326
S10-	Kefermarkt	Neumarkt	1,15	0,1846	0,1269	1,15	0,1846	0,1269	1,60	0,2538	0,1696	1,60	0,2538	0,1696	2,36	0,3423	0,2485	2,36	0,3423	0,2485
S10-	Freistadt / Süd	Kefermarkt	1,24	0,1986	0,1365	1,24	0,1986	0,1365	1,72	0,2730	0,1824	1,72	0,2730	0,1824	2,53	0,3682	0,2673	2,53	0,3682	0,2673
S10-	Grünbach Sandl	Freistadt / Süd	1,31	0,2100	0,1444	1,31	0,2100	0,1444	1,82	0,2888	0,1930	1,82	0,2888	0,1930	2,68	0,3895	0,2827	2,68	0,3895	0,2827
S10-	Freistadt / Nord	Grünbach Sandl	0,36	0,0577	0,0397	0,36	0,0577	0,0397	0,50	0,0793	0,0530	0,50	0,0793	0,0530	0,74	0,1070	0,0776	0,74	0,1070	0,0776
S16-	Landeck West	Zams	1,53	0,2455	0,1688	1,53	0,2455	0,1688	2,13	0,3376	0,2256	2,13	0,3376	0,2256	3,13	0,4552	0,3304	3,13	0,4552	0,3304
S16-	Pians	Landeck West	0,98	0,1572	0,1081	0,98	0,1572	0,1081	1,36	0,2162	0,1445	1,36	0,2162	0,1445	2,01	0,2916	0,2116	2,01	0,2916	0,2116
S16-	Flirsch	Pians	1,95	0,3117	0,2143	1,95	0,3117	0,2143	2,70	0,4285	0,2863	2,70	0,4285	0,2863	3,98	0,5779	0,4194	3,98	0,5779	0,4194
S16-	Schnann am Arlberg	Flirsch	1,22	0,1956	0,1345	1,22	0,1956	0,1345	1,70	0,2690	0,1798	1,70	0,2690	0,1798	2,50	0,3628	0,2633	2,50	0,3628	0,2633
S16-	Pettneu	Schnann am Arlberg	0,89	0,1422	0,0978	0,89	0,1422	0,0978	1,23	0,1956	0,1307	1,23	0,1956	0,1307	1,82	0,2637	0,1914	1,82	0,2637	0,1914
S16-	St. Anton/Arlberg	Pettneu	0,49	0,0792	0,0545	0,49	0,0792	0,0545	0,69	0,1089	0,0728	0,69	0,1089	0,0728	1,01	0,1469	0,1066	1,01	0,1469	0,1066
S16-	Langen/Arlberg	St. Anton/Arlberg	10,64	0,7705	0,5297	10,64	0,7705	0,5297	14,84	1,0595	0,7079	14,84	1,0595	0,7079	22,08	1,4287	1,0370	22,08	1,4287	1,0370
S16-	Wald/Arlberg	Langen/Arlberg	1,58	0,2524	0,1735	1,58	0,2524	0,1735	2,19	0,3470	0,2319	2,19	0,3470	0,2319	3,22	0,4680	0,3397	3,22	0,4680	0,3397
S16-	Dalaas	Wald/Arlberg	1,79	0,2875	0,1976	1,79	0,2875	0,1976	2,49	0,3953	0,2641	2,49	0,3953	0,2641	3,67	0,5330	0,3869	3,67	0,5330	0,3869
S16-	Braz Ost	Dalaas	1,02	0,1630	0,1120	1,02	0,1630	0,1120	1,41	0,2241	0,1497	1,41	0,2241	0,1497	2,08	0,3022	0,2193	2,08	0,3022	0,2193
S16-	Braz West	Braz Ost	0,79	0,1272	0,0874	0,79	0,1272	0,0874	1,10	0,1748	0,1168	1,10	0,1748	0,1168	1,62	0,2358	0,1711	1,62	0,2358	0,1711
S16-	Bings	Braz West	1,08	0,1723	0,1184	1,08	0,1723	0,1184	1,49	0,2369	0,1583	1,49	0,2369	0,1583	2,20	0,3194	0,2318	2,20	0,3194	0,2318
S16-	Bludenz Montafon	Bings	0,51	0,0816	0,0561	0,51	0,0816	0,0561	0,71	0,1121	0,0749	0,71	0,1121	0,0749	1,04	0,1512	0,1098	1,04	0,1512	0,1098
S31-	Eisenstadt Süd	Eisenstadt Ost	0,92	0,1478	0,1016	0,92	0,1478	0,1016	1,28	0,2032	0,1358	1,28	0,2032	0,1358	1,89	0,2740	0,1989	1,89	0,2740	0,1989
S31-	Eisenstadt Mitte	Eisenstadt Süd	0,35	0,0553	0,0380	0,35	0,0553	0,0380	0,48	0,0761	0,0508	0,48	0,0761	0,0508	0,71	0,1026	0,0745	0,71	0,1026	0,0745
S31-	KN Eisenstadt	Eisenstadt Mitte	0,57	0,0913	0,0628	0,57	0,0913	0,0628	0,79	0,1255	0,0839	0,79	0,1255	0,0839	1,17	0,1693	0,1229	1,17	0,1693	0,1229
S31-	Wulkaprodersdorf	KN Eisenstadt	0,76	0,1215	0,0836	0,76	0,1215	0,0836	1,05	0,1671	0,1117	1,05	0,1671	0,1117	1,55	0,2253	0,1636	1,55	0,2253	0,1636
S31-	KN Mattersburg	Wulkaprodersdorf	2,15	0,3450	0,2372	2,15	0,3450	0,2372	2,99	0,4744	0,3170	2,99	0,4744	0,3170	4,40	0,6397	0,4643	4,40	0,6397	0,4643
S31-	Forchtenstein	KN Mattersburg	1,56	0,2497	0,1717	1,56	0,2497	0,1717	2,17	0,3434	0,2295	2,17	0,3434	0,2295	3,19	0,4631	0,3361	3,19	0,4631	0,3361
S31-	Siegggraben	Forchtenstein	2,18	0,3490	0,2399	2,18	0,3490	0,2399	3,03	0,4798	0,3206	3,03	0,4798	0,3206	4,45	0,6470	0,4696	4,45	0,6470	0,4696
S31-	Weppersdorf/Kobersdorf	Siegggraben	2,62	0,4204	0,2890	2,62	0,4204	0,2890	3,64	0,5780	0,3862	3,64	0,5780	0,3862	5,37	0,7795	0,5658	5,37	0,7795	0,5658
S31-	Weppersdorf/Markt St.Martin	Weppersdorf/Kobersdorf	0,54	0,0864	0,0594	0,54	0,0864	0,0594	0,75	0,1187	0,0793	0,75	0,1187	0,0793	1,10	0,1601	0,1162	1,10	0,1601	0,1162
S31-	Neutal	Weppersdorf/Markt St.Martin	1,25	0,1995	0,1372	1,25	0,1995	0,1372	1,73	0,2744	0,1833	1,73	0,2744	0,1833	2,55	0,3700	0,2685	2,55	0,3700	0,2685
S31-	Stoob Süd	Neutal	1,09	0,1743	0,1199	1,09	0,1743	0,1199	1,51	0,2397	0,1602	1,51	0,2397	0,1602	2,23	0,3232	0,2346	2,23	0,3232	0,2346
S31-	Oberpullendorf	Stoob Süd	1,19	0,1903	0,1308	1,19	0,1903	0,1308	1,65	0,2617	0,1749	1,65	0,2617	0,1749	2,43	0,3529	0,2561	2,43	0,3529	0,2561
S33-	St. Pölten Ost	KN St. Pölten	0,64	0,1033	0,0710	0,64	0,1033	0,0710	0,90	0,1420	0,0949	0,90	0,1420	0,0949	1,32	0,1915	0,1390	1,32	0,1915	0,1390
S33-	St. Pölten Nord	St. Pölten Ost	1,14	0,1825	0,1255	1,14	0,1825	0,1255	1,58	0,2510	0,1677	1,58	0,2510	0,1677	2,33	0,3385	0,2457	2,33	0,3385	0,2457
S33-	Herzenberg Süd	St. Pölten Nord	1,21	0,1933	0,1329	1,21	0,1933	0,1329	1,68	0,2658	0,1776	1,68	0,2658	0,1776	2,47	0,3584	0,2601	2,47	0,3584	0,2601
S33-	Herzenberg Stadt	Herzenberg Süd	0,64	0,1032	0,0710	0,64	0,1032	0,0710	0,89	0,1419	0,0948	0,89	0,1419	0,0948	1,32	0,1914	0,1389	1,32	0,1914	0,1389
S33-	Herzenberg Nord	Herzenberg Stadt	0,36	0,0572	0,0393	0,36	0,0572	0,0393	0,50	0,0787	0,0526	0,50	0,0787	0,0526	0,73	0,1061	0,0770	0,73	0,1061	0,0770
S33-	Traismauer Süd	Herzenberg Nord	1,74	0,2784	0,1914	1,74	0,2784	0,1914	2,41	0,3829	0,2558	2,41	0,3829	0,2558	3,55	0,5163	0,3747	3,55	0,5163	0,3747
S33-	Traismauer Nord	Traismauer Süd	0,88	0,1416	0,0974	0,88	0,1416	0,0974	1,23	0,1947	0,1301	1,23	0,1947	0,1301	1,81	0,2626	0,1906	1,81	0,2626	0,1906
S33-	Jettsdorf	Traismauer Nord	1,49	0,2391	0,1644	1,49	0,2391	0,1644	2,07	0,3288	0,2197	2,07								

STR- KENNZAHL	MAUTABSCHNITT VON	MAUTABSCHNITT BIS	CO2-Emissionsklasse 1 / EURO 1																	
			Kat. 2						Kat. 3						Kat. 4					
			Tag			Nacht			Tag			Nacht			Tag			Nacht		
			Ges	Luft Lärm	CO2	Ges	Luft Lärm	CO2	Ges	Luft Lärm	CO2	Ges	Luft Lärm	CO2	Ges	Luft Lärm	CO2	Ges	Luft Lärm	CO2
S37-	St. Veit Mitte / Brückl	St. Veit Nord / Kraig	0,85	0,1367	0,0940	0,85	0,1367	0,0940	1,19	0,1880	0,1256	1,19	0,1880	0,1256	1,75	0,2535	0,1840	1,75	0,2535	0,1840
S37-	St. Veit Süd	St. Veit Mitte / Brückl	0,73	0,1162	0,0799	0,73	0,1162	0,0799	1,01	0,1598	0,1068	1,01	0,1598	0,1068	1,48	0,2155	0,1564	1,48	0,2155	0,1564
S37-	St. Veit Industriegebiet	St. Veit Süd	0,55	0,0874	0,0601	0,55	0,0874	0,0601	0,76	0,1201	0,0803	0,76	0,1201	0,0803	1,12	0,1620	0,1176	1,12	0,1620	0,1176
S37-	Maria Saal	St. Veit Industriegebiet	1,91	0,3066	0,2108	1,91	0,3066	0,2108	2,66	0,4216	0,2817	2,66	0,4216	0,2817	3,91	0,5685	0,4127	3,91	0,5685	0,4127
S37-	Karnburg	Maria Saal	0,68	0,1095	0,0753	0,68	0,1095	0,0753	0,95	0,1505	0,1006	0,95	0,1505	0,1006	1,40	0,2030	0,1474	1,40	0,2030	0,1474
S37-	Klagenfurt Nord	Karnburg	0,60	0,0956	0,0657	0,60	0,0956	0,0657	0,83	0,1314	0,0878	0,83	0,1314	0,0878	1,22	0,1772	0,1286	1,22	0,1772	0,1286

STR-KENNZAHL	MAUTABSCHNITT VON	MAUTABSCHNITT BIS	CO2-Emissionsklasse 1 / EURO II																	
			Kat. 2						Kat. 3						Kat. 4					
			Tag			Nacht			Tag			Nacht			Tag			Nacht		
			Ges	Luft Lärm	CO2	Ges	Luft Lärm	CO2	Ges	Luft Lärm	CO2	Ges	Luft Lärm	CO2	Ges	Luft Lärm	CO2	Ges	Luft Lärm	CO2
A01-	Wien Auhof	Preßbaum	4,17	0,6686	0,4597	4,17	0,6686	0,4597	5,80	0,9194	0,6143	5,80	0,9194	0,6143	8,54	1,2398	0,8999	8,54	1,2398	0,8999
A01-	Preßbaum	KN Steinhäusl	2,36	0,3779	0,2598	2,36	0,3779	0,2598	3,28	0,5196	0,3472	3,28	0,5196	0,3472	4,82	0,7006	0,5085	4,82	0,7006	0,5085
A01-	KN Steinhäusl	Altlengbach	1,39	0,2221	0,1527	1,39	0,2221	0,1527	1,93	0,3054	0,2041	1,93	0,3054	0,2041	2,84	0,4119	0,2990	2,84	0,4119	0,2990
A01-	Altlengbach	St. Christophen	1,65	0,2649	0,1821	1,65	0,2649	0,1821	2,30	0,3643	0,2434	2,30	0,3643	0,2434	3,38	0,4912	0,3565	3,38	0,4912	0,3565
A01-	St. Christophen	Böheimkirchen	1,98	0,3177	0,2184	1,98	0,3177	0,2184	2,75	0,4369	0,2919	2,75	0,4369	0,2919	4,06	0,5891	0,4276	4,06	0,5891	0,4276
A01-	Böheimkirchen	KN St. Pölten	1,94	0,3108	0,2137	1,94	0,3108	0,2137	2,69	0,4274	0,2855	2,69	0,4274	0,2855	3,97	0,5763	0,4183	3,97	0,5763	0,4183
A01-	KN St. Pölten	St. Pölten Süd	1,38	0,2205	0,1516	1,38	0,2205	0,1516	1,91	0,3031	0,2026	1,91	0,3031	0,2026	2,81	0,4088	0,2967	2,81	0,4088	0,2967
A01-	St. Pölten Süd	Loosdorf	4,77	0,7645	0,5256	4,77	0,7645	0,5256	6,63	1,0512	0,7024	6,63	1,0512	0,7024	9,76	1,4176	1,0289	9,76	1,4176	1,0289
A01-	Loosdorf	Melk	1,75	0,2801	0,1926	1,75	0,2801	0,1926	2,43	0,3852	0,2574	2,43	0,3852	0,2574	3,58	0,5194	0,3770	3,58	0,5194	0,3770
A01-	Melk	Pöchlarn	3,10	0,4966	0,3414	3,10	0,4966	0,3414	4,31	0,6828	0,4563	4,31	0,6828	0,4563	6,34	0,9208	0,6684	6,34	0,9208	0,6684
A01-	Pöchlarn	Ybbs Wieselburg	2,86	0,4583	0,3151	2,86	0,4583	0,3151	3,97	0,6301	0,4210	3,97	0,6301	0,4210	5,85	0,8497	0,6167	5,85	0,8497	0,6167
A01-	Ybbs Wieselburg	Amstetten Ost	2,57	0,4118	0,2831	2,57	0,4118	0,2831	3,57	0,5662	0,3783	3,57	0,5662	0,3783	5,26	0,7635	0,5542	5,26	0,7635	0,5542
A01-	Amstetten Ost	Amstetten West	4,04	0,6477	0,4453	4,04	0,6477	0,4453	5,61	0,8906	0,5951	5,61	0,8906	0,5951	8,27	1,2010	0,8717	8,27	1,2010	0,8717
A01-	Amstetten West	Oed	2,84	0,4548	0,3126	2,84	0,4548	0,3126	3,94	0,6253	0,4178	3,94	0,6253	0,4178	5,80	0,8432	0,6120	5,80	0,8432	0,6120
A01-	Oed	Haag	3,06	0,4908	0,3374	3,06	0,4908	0,3374	4,25	0,6749	0,4509	4,25	0,6749	0,4509	6,26	0,9100	0,6605	6,26	0,9100	0,6605
A01-	Haag	St. Valentin	2,73	0,4370	0,3005	2,73	0,4370	0,3005	3,79	0,6009	0,4015	3,79	0,6009	0,4015	5,58	0,8103	0,5882	5,58	0,8103	0,5882
A01-	St. Valentin	Enns Ost	1,16	0,1853	0,1274	1,16	0,1853	0,1274	1,61	0,2548	0,1702	1,61	0,2548	0,1702	2,37	0,3435	0,2494	2,37	0,3435	0,2494
A01-	Enns Ost	Enns West / Steyr	0,90	0,1437	0,0988	0,90	0,1437	0,0988	1,25	0,1976	0,1320	1,25	0,1976	0,1320	1,83	0,2665	0,1934	1,83	0,2665	0,1934
A01-	Enns West / Steyr	Asten St Florian	0,70	0,1116	0,0767	0,70	0,1116	0,0767	0,97	0,1535	0,1025	0,97	0,1535	0,1025	1,42	0,2069	0,1502	1,42	0,2069	0,1502
A01-	Asten St Florian	KN Linz	2,67	0,4274	0,2938	2,67	0,4274	0,2938	3,71	0,5877	0,3927	3,71	0,5877	0,3927	5,46	0,7925	0,5752	5,46	0,7925	0,5752
A01-	KN Linz	Ansfelden	0,45	0,0720	0,0495	0,45	0,0720	0,0495	0,62	0,0991	0,0662	0,62	0,0991	0,0662	0,92	0,1336	0,0970	0,92	0,1336	0,0970
A01-	Ansfelden	Traun	1,00	0,1595	0,1096	1,00	0,1595	0,1096	1,38	0,2193	0,1465	1,38	0,2193	0,1465	2,04	0,2957	0,2146	2,04	0,2957	0,2146
A01-	Traun	KN A1/A25 Passau Wels	0,47	0,0750	0,0515	0,47	0,0750	0,0515	0,65	0,1031	0,0689	0,65	0,1031	0,0689	0,96	0,1390	0,1009	0,96	0,1390	0,1009
A01-	KN A1/A25 Passau Wels	Allhaming	2,16	0,3459	0,2378	2,16	0,3459	0,2378	3,00	0,4757	0,3178	3,00	0,4757	0,3178	4,42	0,6414	0,4656	4,42	0,6414	0,4656
A01-	Allhaming	Sattledt	3,60	0,5772	0,3968	3,60	0,5772	0,3968	5,00	0,7936	0,5303	5,00	0,7936	0,5303	7,37	1,0701	0,7768	7,37	1,0701	0,7768
A01-	Sattledt	KN Voralpenkreuz	0,45	0,0726	0,0499	0,45	0,0726	0,0499	0,63	0,0999	0,0667	0,63	0,0999	0,0667	0,93	0,1347	0,0977	0,93	0,1347	0,0977
A01-	KN Voralpenkreuz	Eberstalzell	1,30	0,2089	0,1436	1,30	0,2089	0,1436	1,81	0,2873	0,1920	1,81	0,2873	0,1920	2,67	0,3874	0,2812	2,67	0,3874	0,2812
A01-	Eberstalzell	Vorchdorf	1,97	0,3151	0,2166	1,97	0,3151	0,2166	2,73	0,4332	0,2895	2,73	0,4332	0,2895	4,02	0,5842	0,4240	4,02	0,5842	0,4240
A01-	Vorchdorf	Laakirchen Ost	1,72	0,2760	0,1898	1,72	0,2760	0,1898	2,39	0,3796	0,2536	2,39	0,3796	0,2536	3,52	0,5118	0,3715	3,52	0,5118	0,3715
A01-	Laakirchen Ost	Laakirchen West	1,08	0,1738	0,1195	1,08	0,1738	0,1195	1,51	0,2389	0,1596	1,51	0,2389	0,1596	2,22	0,3222	0,2339	2,22	0,3222	0,2339
A01-	Laakirchen West	Regau	2,13	0,3406	0,2342	2,13	0,3406	0,2342	2,95	0,4683	0,3129	2,95	0,4683	0,3129	4,35	0,6315	0,4584	4,35	0,6315	0,4584
A01-	Regau	Schörfling	2,79	0,4476	0,3077	2,79	0,4476	0,3077	3,88	0,6154	0,4112	3,88	0,6154	0,4112	5,71	0,8298	0,6023	5,71	0,8298	0,6023
A01-	Schörfling	Seewalchen	0,43	0,0694	0,0477	0,43	0,0694	0,0477	0,60	0,0954	0,0637	0,60	0,0954	0,0637	0,89	0,1286	0,0933	0,89	0,1286	0,0933
A01-	Seewalchen	St. Georgen	2,53	0,4057	0,2789	2,53	0,4057	0,2789	3,52	0,5578	0,3727	3,52	0,5578	0,3727	5,18	0,7522	0,5460	5,18	0,7522	0,5460
A01-	St. Georgen	Oberwang	3,38	0,5410	0,3719	3,38	0,5410	0,3719	4,69	0,7438	0,4970	4,69	0,7438	0,4970	6,91	1,0030	0,7280	6,91	1,0030	0,7280
A01-	Oberwang	Mondsee	3,11	0,4979	0,3423	3,11	0,4979	0,3423	4,32	0,6846	0,4574	4,32	0,6846	0,4574	6,36	0,9232	0,6701	6,36	0,9232	0,6701
A01-	Mondsee	Thalgau	2,87	0,4590	0,3156	2,87	0,4590	0,3156	3,98	0,6312	0,4217	3,98	0,6312	0,4217	5,86	0,8511	0,6178	5,86	0,8511	0,6178
A01-	Thalgau	Wallersee	2,18	0,3498	0,2405	2,18	0,3498	0,2405	3,03	0,4809	0,3214	3,03	0,4809	0,3214	4,46	0,6485	0,4707	4,46	0,6485	0,4707
A01-	Wallersee	Salzburg Nord	2,11	0,3386	0,2328	2,11	0,3386	0,2328	2,94	0,4656	0,3111	2,94	0,4656	0,3111	4,32	0,6278	0,4557	4,32	0,6278	0,4557
A01-	Salzburg Nord	Salzburg Bergheim-West	0,48	0,0763	0,0525	0,48	0,0763	0,0525	0,66	0,1049	0,0701	0,66	0,1049	0,0701	0,97	0,1415	0,1027	0,97	0,1415	0,1027
A01-	Salzburg Bergheim-West	Messe	0,23	0,0365	0,0251	0,23	0,0365	0,0251	0,32	0,0502	0,0336	0,32	0,0502	0,0336	0,47	0,0677	0,0492	0,47	0,0677	0,0492
A01-	Messe	Salzburg Mitte Freilassing	0,30	0,0486	0,0334	0,30	0,0486	0,0334	0,42	0,0669	0,0447	0,42	0,0669	0,0447	0,62	0,0902	0,0654	0,62	0,0902	0,0654
A01-	Salzburg Mitte Freilassing	Kleßheim	0,37	0,0597	0,0410	0,37	0,0597	0,0410	0,52	0,0820	0,0548	0,52	0,0820	0,0548	0,76	0,1106	0,0803	0,76	0,1106	0,0803
A01-	Kleßheim	Siezenheim	0,52	0,0827	0,0569	0,52	0,0827	0,0569	0,72	0,1137	0,0760	0,72	0,1137	0,0760	1,06	0,1533	0,1113	1,06	0,1533	0,1113
A01-	Siezenheim	Flughafen	0,26	0,0416	0,0286	0,26	0,0416	0,0286	0,36	0,0572	0,0382	0,36	0,0572	0,0382	0,53	0,0771	0,0559	0,53	0,0771	0,0559
A01-	Flughafen	Wals Salzburg West	0,32	0,0508	0,0349	0,32	0,0508	0,0349	0,44	0,0699	0,0467	0,44	0,0699	0,0467	0,65	0,0943	0,0684	0,65	0,0943	0,0684
A01-	Wals Salzburg West	KN Salzburg	0,47	0,0761	0,0523	0,47	0,0761	0,0523	0,66	0,1046	0,0699	0,66	0,1046	0,0699	0,97	0,1411	0,1024	0,97	0,1411	0,1024
A01-	KN Salzburg	Staatsgrenze Walserberg	0,81	0,1293	0,0889	0,81	0,1293	0,0889	1,12	0,1777	0,1188	1,12	0,1777	0,1188	1,65	0,2397	0,1740	1,65	0,2397	0,1740
A02-	KN Wien Inzersdorf	KN Vösendorf	1,01	0,1618	0,1112	1,01	0,1618	0,1112	1,40	0,2224	0,1486	1,40	0,2224	0,1486	2,06	0,2999	0,2177	2,06	0,2999	0,2177
A02-	KN Vösendorf	Mödling	0,69	0,1100	0,0756	0,69	0,1100	0,0756	0,95	0,1512	0,1010	0,95	0,1512	0,1010	1,40					

STR-KENNZAHL	MAUTABSCHNITT VON	MAUTABSCHNITT BIS	CO2-Emissionsklasse 1 / EURO II																	
			Kat. 2						Kat. 3						Kat. 4					
			Tag			Nacht			Tag			Nacht			Tag			Nacht		
			Ges	Luft Lärm	CO2	Ges	Luft Lärm	CO2	Ges	Luft Lärm	CO2	Ges	Luft Lärm	CO2	Ges	Luft Lärm	CO2	Ges	Luft Lärm	CO2
A02-	KN Graz Ost	Graz Feldkirchen Flughafen	1,13	0,1818	0,1250	1,13	0,1818	0,1250	1,58	0,2500	0,1671	1,58	0,2500	0,1671	2,32	0,3371	0,2447	2,32	0,3371	0,2447
A02-	Graz Feldkirchen Flughafen	KN Graz West	0,76	0,1217	0,0837	0,76	0,1217	0,0837	1,06	0,1674	0,1118	1,06	0,1674	0,1118	1,55	0,2257	0,1638	1,55	0,2257	0,1638
A02-	KN Graz West	Unterpremstätten	0,91	0,1464	0,1006	0,91	0,1464	0,1006	1,27	0,2012	0,1345	1,27	0,2012	0,1345	1,87	0,2714	0,1970	1,87	0,2714	0,1970
A02-	Unterpremstätten	Lieboch	1,42	0,2273	0,1563	1,42	0,2273	0,1563	1,97	0,3125	0,2088	1,97	0,3125	0,2088	2,90	0,4214	0,3059	2,90	0,4214	0,3059
A02-	Lieboch	Mooskirchen	1,96	0,3134	0,2155	1,96	0,3134	0,2155	2,72	0,4309	0,2879	2,72	0,4309	0,2879	4,00	0,5811	0,4218	4,00	0,5811	0,4218
A02-	Mooskirchen	Steinberg	2,02	0,3243	0,2230	2,02	0,3243	0,2230	2,81	0,4460	0,2980	2,81	0,4460	0,2980	4,14	0,6014	0,4365	4,14	0,6014	0,4365
A02-	Steinberg	Modriach	5,06	0,8107	0,5574	5,06	0,8107	0,5574	7,03	1,1147	0,7448	7,03	1,1147	0,7448	10,35	1,5032	1,0911	10,35	1,5032	1,0911
A022	KN Graz Ost	Puchwerk	0,21	0,0340	0,0234	0,21	0,0340	0,0234	0,29	0,0467	0,0312	0,29	0,0467	0,0312	0,43	0,0630	0,0457	0,43	0,0630	0,0457
A022	Puchwerk	Graz Raaba	0,30	0,0486	0,0334	0,30	0,0486	0,0334	0,42	0,0668	0,0446	0,42	0,0668	0,0446	0,62	0,0901	0,0654	0,62	0,0901	0,0654
A022	Graz Raaba	Graz Liebenau Sternäckerweg	0,44	0,0706	0,0485	0,44	0,0706	0,0485	0,61	0,0971	0,0649	0,61	0,0971	0,0649	0,90	0,1309	0,0950	0,90	0,1309	0,0950
A02-	Modriach	Packsattel	2,33	0,3734	0,2567	2,33	0,3734	0,2567	3,24	0,5134	0,3431	3,24	0,5134	0,3431	4,77	0,6923	0,5025	4,77	0,6923	0,5025
A02-	Packsattel	Bad St. Leonhard	2,83	0,4540	0,3121	2,83	0,4540	0,3121	3,94	0,6243	0,4171	3,94	0,6243	0,4171	5,80	0,8419	0,6111	5,80	0,8419	0,6111
A02-	Bad St. Leonhard	Wolfsberg Nord	3,33	0,5336	0,3668	3,33	0,5336	0,3668	4,63	0,7337	0,4902	4,63	0,7337	0,4902	6,81	0,9893	0,7181	6,81	0,9893	0,7181
A02-	Wolfsberg Nord	Wolfsberg Süd	0,95	0,1517	0,1043	0,95	0,1517	0,1043	1,32	0,2086	0,1394	1,32	0,2086	0,1394	1,94	0,2812	0,2041	1,94	0,2812	0,2041
A02-	Wolfsberg Süd	St. Andrä	2,78	0,4457	0,3064	2,78	0,4457	0,3064	3,86	0,6128	0,4095	3,86	0,6128	0,4095	5,69	0,8264	0,5998	5,69	0,8264	0,5998
A02-	St. Andrä	Griffen	2,70	0,4332	0,2978	2,70	0,4332	0,2978	3,76	0,5957	0,3980	3,76	0,5957	0,3980	5,53	0,8032	0,5830	5,53	0,8032	0,5830
A02-	Griffen	Völkermarkt Ost	1,37	0,2188	0,1504	1,37	0,2188	0,1504	1,90	0,3009	0,2011	1,90	0,3009	0,2011	2,79	0,4058	0,2945	2,79	0,4058	0,2945
A02-	Völkermarkt Ost	Völkermarkt West	3,15	0,5050	0,3472	3,15	0,5050	0,3472	4,38	0,6944	0,4640	4,38	0,6944	0,4640	6,45	0,9364	0,6797	6,45	0,9364	0,6797
A02-	Völkermarkt West	Grafenstein	3,02	0,4834	0,3323	3,02	0,4834	0,3323	4,19	0,6647	0,4441	4,19	0,6647	0,4441	6,17	0,8963	0,6506	6,17	0,8963	0,6506
A02-	Grafenstein	Klagenfurt Ost	1,94	0,3101	0,2132	1,94	0,3101	0,2132	2,69	0,4264	0,2849	2,69	0,4264	0,2849	3,96	0,5749	0,4173	3,96	0,5749	0,4173
A02-	Klagenfurt Ost	Klagenfurt Flughafen	0,98	0,1569	0,1078	0,98	0,1569	0,1078	1,36	0,2157	0,1441	1,36	0,2157	0,1441	2,00	0,2909	0,2111	2,00	0,2909	0,2111
A02-	Klagenfurt Flughafen	Klagenfurt Nord	1,08	0,1738	0,1195	1,08	0,1738	0,1195	1,51	0,2389	0,1596	1,51	0,2389	0,1596	2,22	0,3222	0,2339	2,22	0,3222	0,2339
A02-	Klagenfurt Nord	Klagenfurt West	1,88	0,3004	0,2065	1,88	0,3004	0,2065	2,60	0,4131	0,2760	2,60	0,4131	0,2760	3,83	0,5571	0,4043	3,83	0,5571	0,4043
A02-	Klagenfurt West	Krumpendorf West	0,75	0,1198	0,0823	0,75	0,1198	0,0823	1,04	0,1647	0,1100	1,04	0,1647	0,1100	1,53	0,2221	0,1612	1,53	0,2221	0,1612
A02-	Krumpendorf West	Pörtlach Ost	0,90	0,1442	0,0992	0,90	0,1442	0,0992	1,25	0,1983	0,1325	1,25	0,1983	0,1325	1,84	0,2674	0,1941	1,84	0,2674	0,1941
A02-	Pörtlach Ost	Pörtlach West	1,40	0,2246	0,1544	1,40	0,2246	0,1544	1,95	0,3088	0,2063	1,95	0,3088	0,2063	2,87	0,4164	0,3023	2,87	0,4164	0,3023
A02-	Pörtlach West	Velden Ost	1,04	0,1664	0,1144	1,04	0,1664	0,1144	1,44	0,2288	0,1529	1,44	0,2288	0,1529	2,12	0,3086	0,2240	2,12	0,3086	0,2240
A02-	Velden Ost	Velden West	1,12	0,1792	0,1232	1,12	0,1792	0,1232	1,55	0,2464	0,1646	1,55	0,2464	0,1646	2,29	0,3322	0,2412	2,29	0,3322	0,2412
A02-	Velden West	Wernberg	1,85	0,2962	0,2036	1,85	0,2962	0,2036	2,57	0,4072	0,2721	2,57	0,4072	0,2721	3,78	0,5491	0,3986	3,78	0,5491	0,3986
A02-	Wernberg	KN Villach	0,98	0,1574	0,1082	0,98	0,1574	0,1082	1,36	0,2165	0,1446	1,36	0,2165	0,1446	2,01	0,2919	0,2119	2,01	0,2919	0,2119
A02-	KN Villach	Villach Faaker See	0,76	0,1224	0,0842	0,76	0,1224	0,0842	1,06	0,1683	0,1125	1,06	0,1683	0,1125	1,56	0,2270	0,1647	1,56	0,2270	0,1647
A02-	Villach Faaker See	Villach Warmbad	1,75	0,2796	0,1922	1,75	0,2796	0,1922	2,42	0,3845	0,2569	2,42	0,3845	0,2569	3,57	0,5184	0,3763	3,57	0,5184	0,3763
A02-	Villach Warmbad	Hermagor	3,16	0,5069	0,3485	3,16	0,5069	0,3485	4,39	0,6970	0,4657	4,39	0,6970	0,4657	6,47	0,9398	0,6822	6,47	0,9398	0,6822
A02-	Hermagor	Arnoldstein	0,75	0,1207	0,0830	0,75	0,1207	0,0830	1,05	0,1660	0,1109	1,05	0,1660	0,1109	1,54	0,2238	0,1625	1,54	0,2238	0,1625
A02-	Arnoldstein	Staatsgrenze Arnoldstein	1,16	0,1851	0,1272	1,16	0,1851	0,1272	1,60	0,2545	0,1700	1,60	0,2545	0,1700	2,36	0,3432	0,2491	2,36	0,3432	0,2491
A03-	KN Guntramsdorf	Münchendorf/Achau	0,30	0,0480	0,0330	0,30	0,0480	0,0330	0,42	0,0661	0,0441	0,42	0,0661	0,0441	0,61	0,0891	0,0647	0,61	0,0891	0,0647
A03-	Münchendorf/Achau	Ebreichsdorf Nord	1,26	0,2023	0,1391	1,26	0,2023	0,1391	1,75	0,2781	0,1858	1,75	0,2781	0,1858	2,58	0,3750	0,2722	2,58	0,3750	0,2722
A03-	Ebreichsdorf Nord	Ebreichsdorf West	1,03	0,1651	0,1135	1,03	0,1651	0,1135	1,43	0,2270	0,1517	1,43	0,2270	0,1517	2,11	0,3062	0,2222	2,11	0,3062	0,2222
A03-	Ebreichsdorf West	Pottendorf	1,35	0,2166	0,1489	1,35	0,2166	0,1489	1,88	0,2979	0,1990	1,88	0,2979	0,1990	2,77	0,4017	0,2915	2,77	0,4017	0,2915
A03-	Pottendorf	Hornstein	2,22	0,3557	0,2445	2,22	0,3557	0,2445	3,08	0,4891	0,3268	3,08	0,4891	0,3268	4,54	0,6595	0,4787	4,54	0,6595	0,4787
A03-	Hornstein	Müllendorf	1,45	0,2331	0,1602	1,45	0,2331	0,1602	2,02	0,3205	0,2141	2,02	0,3205	0,2141	2,98	0,4322	0,3137	2,98	0,4322	0,3137
A03-	Müllendorf	KN Eisenstadt	1,22	0,1948	0,1339	1,22	0,1948	0,1339	1,69	0,2679	0,1790	1,69	0,2679	0,1790	2,49	0,3613	0,2622	2,49	0,3613	0,2622
A031	KN Eisenstadt	Siegendorf	0,96	0,1536	0,1056	0,96	0,1536	0,1056	1,33	0,2112	0,1411	1,33	0,2112	0,1411	1,96	0,2848	0,2067	1,96	0,2848	0,2067
A041	Stadionbrücke	KN Wien Prater	0,18	0,0282	0,0194	0,18	0,0282	0,0194	0,24	0,0388	0,0259	0,24	0,0388	0,0259	0,36	0,0523	0,0380	0,36	0,0523	0,0380
A04-	KN Wien Prater	Alt-Simmering	0,38	0,0615	0,0423	0,38	0,0615	0,0423	0,53	0,0845	0,0565	0,53	0,0845	0,0565	0,78	0,1140	0,0828	0,78	0,1140	0,0828
A04-	Alt-Simmering	Wien 7. Haidequerstraße	0,29	0,0464	0,0319	0,29	0,0464	0,0319	0,40	0,0638	0,0426	0,40	0,0638	0,0426	0,59	0,0861	0,0625	0,59	0,0861	0,0625
A04-	Wien 7. Haidequerstraße	Wien Simmeringer Haide	0,54	0,0867	0,0596	0,54	0,0867	0,0596	0,75	0,1193	0,0797	0,75	0,1193	0,0797	1,11	0,1608	0,1167	1,11	0,1608	0,1167
A04-	Wien Simmeringer Haide	KN Schwechat	1,09	0,1747	0,1201	1,09	0,1747	0,1201	1,51	0,2402	0,1605	1,51	0,2402	0,1605	2,23	0,3240	0,2351	2,23	0,3240	0,2351
A04-	KN Schwechat	Flughafen Wien Schwechat	1,58	0,2524	0,1735	1,58	0,2524	0,1735	2,19	0,3470	0,2319	2,19	0,3470	0,2319	3,22	0,4680	0,3397	3,22	0,4680	0,3397
A04-	Flughafen Wien Schwechat	Fischamend	1,76	0,2826	0,1943	1,76	0,2826	0,1943	2,45	0,3885	0,2596	2,45	0,3885	0,2596						

STR-KENNZAHL	MAUTABSCHNITT VON	MAUTABSCHNITT BIS	CO2-Emissionsklasse 1 / EURO II																	
			Kat. 2						Kat. 3						Kat. 4					
			Tag			Nacht			Tag			Nacht			Tag			Nacht		
			Ges	Luft Lärm	CO2	Ges	Luft Lärm	CO2	Ges	Luft Lärm	CO2	Ges	Luft Lärm	CO2	Ges	Luft Lärm	CO2	Ges	Luft Lärm	CO2
A07-	KN Linz	Franzosenhausweg	0,68	0,1084	0,0745	0,68	0,1084	0,0745	0,94	0,1490	0,0996	0,94	0,1490	0,0996	1,38	0,2010	0,1459	1,38	0,2010	0,1459
A07-	Franzosenhausweg	Salzburger Straße Neue Welt	0,59	0,0946	0,0650	0,59	0,0946	0,0650	0,82	0,1301	0,0869	0,82	0,1301	0,0869	1,21	0,1754	0,1273	1,21	0,1754	0,1273
A07-	Salzburger Straße Neue Welt	Muldenstraße Bidermichl	0,41	0,0657	0,0451	0,41	0,0657	0,0451	0,57	0,0903	0,0603	0,57	0,0903	0,0603	0,84	0,1218	0,0884	0,84	0,1218	0,0884
A07-	Muldenstraße Bidermichl	Linz-Hummelhof	0,20	0,0319	0,0219	0,20	0,0319	0,0219	0,28	0,0438	0,0293	0,28	0,0438	0,0293	0,41	0,0591	0,0429	0,41	0,0591	0,0429
A07-	Linz-Hummelhof	Wiener Straße	0,28	0,0448	0,0308	0,28	0,0448	0,0308	0,39	0,0616	0,0412	0,39	0,0616	0,0412	0,57	0,0831	0,0603	0,57	0,0831	0,0603
A07-	Wiener Straße	VOEST	0,26	0,0417	0,0286	0,26	0,0417	0,0286	0,36	0,0573	0,0383	0,36	0,0573	0,0383	0,53	0,0773	0,0561	0,53	0,0773	0,0561
A07-	VOEST	Industriezeile	0,20	0,0327	0,0225	0,20	0,0327	0,0225	0,28	0,0449	0,0300	0,28	0,0449	0,0300	0,42	0,0606	0,0440	0,42	0,0606	0,0440
A07-	Industriezeile	Prinz Eugenstraße	0,32	0,0519	0,0357	0,32	0,0519	0,0357	0,45	0,0713	0,0477	0,45	0,0713	0,0477	0,66	0,0962	0,0698	0,66	0,0962	0,0698
A07-	Prinz Eugenstraße	Hafenstraße	0,61	0,0971	0,0668	0,61	0,0971	0,0668	0,84	0,1335	0,0892	0,84	0,1335	0,0892	1,24	0,1800	0,1307	1,24	0,1800	0,1307
A07-	Hafenstraße	Urfahr	0,24	0,0382	0,0262	0,24	0,0382	0,0262	0,33	0,0525	0,0351	0,33	0,0525	0,0351	0,49	0,0708	0,0514	0,49	0,0708	0,0514
A07-	Urfahr	Dornach	0,58	0,0924	0,0635	0,58	0,0924	0,0635	0,80	0,1271	0,0849	0,80	0,1271	0,0849	1,18	0,1713	0,1244	1,18	0,1713	0,1244
A07-	Dornach	Linz Auhof	0,48	0,0762	0,0524	0,48	0,0762	0,0524	0,66	0,1048	0,0700	0,66	0,1048	0,0700	0,97	0,1413	0,1026	0,97	0,1413	0,1026
A07-	Linz Auhof	Treffling	0,79	0,1270	0,0873	0,79	0,1270	0,0873	1,10	0,1746	0,1167	1,10	0,1746	0,1167	1,62	0,2355	0,1709	1,62	0,2355	0,1709
A07-	Treffling	Gallneukirchen	0,96	0,1531	0,1053	0,96	0,1531	0,1053	1,33	0,2105	0,1407	1,33	0,2105	0,1407	1,95	0,2839	0,2061	1,95	0,2839	0,2061
A07-	Gallneukirchen	Engerwitzdorf	0,85	0,1364	0,0938	0,85	0,1364	0,0938	1,18	0,1876	0,1253	1,18	0,1876	0,1253	1,74	0,2529	0,1836	1,74	0,2529	0,1836
A07-	Engerwitzdorf	Unterweikersdorf	1,09	0,1749	0,1203	1,09	0,1749	0,1203	1,52	0,2405	0,1607	1,52	0,2405	0,1607	2,23	0,3243	0,2354	2,23	0,3243	0,2354
A08-	KN Voralpenkreuz	Wels West	3,35	0,5365	0,3689	3,35	0,5365	0,3689	4,65	0,7377	0,4929	4,65	0,7377	0,4929	6,85	0,9948	0,7221	6,85	0,9948	0,7221
A08-	Wels West	Wels-Wirtschaftspark	0,24	0,0378	0,0260	0,24	0,0378	0,0260	0,33	0,0519	0,0347	0,33	0,0519	0,0347	0,48	0,0700	0,0508	0,48	0,0700	0,0508
A08-	Wels-Wirtschaftspark	KN Wels	0,95	0,1514	0,1041	0,95	0,1514	0,1041	1,31	0,2082	0,1391	1,31	0,2082	0,1391	1,93	0,2808	0,2038	1,93	0,2808	0,2038
A08-	KN Wels	Pichl/Bad Schallerbach	1,30	0,2082	0,1432	1,30	0,2082	0,1432	1,81	0,2863	0,1913	1,81	0,2863	0,1913	2,66	0,3861	0,2802	2,66	0,3861	0,2802
A08-	Pichl/Bad Schallerbach	Meggenhofen Gallspach	3,28	0,5261	0,3617	3,28	0,5261	0,3617	4,56	0,7234	0,4834	4,56	0,7234	0,4834	6,72	0,9755	0,7081	6,72	0,9755	0,7081
A08-	Meggenhofen Gallspach	Haag am Hausruck	3,58	0,5734	0,3942	3,58	0,5734	0,3942	4,97	0,7884	0,5268	4,97	0,7884	0,5268	7,32	1,0632	0,7717	7,32	1,0632	0,7717
A08-	Haag am Hausruck	Ried im Innkreis	3,27	0,5233	0,3598	3,27	0,5233	0,3598	4,54	0,7195	0,4808	4,54	0,7195	0,4808	6,68	0,9703	0,7043	6,68	0,9703	0,7043
A08-	Ried im Innkreis	Ort im Innkreis	3,51	0,5616	0,3861	3,51	0,5616	0,3861	4,87	0,7723	0,5160	4,87	0,7723	0,5160	7,17	1,0414	0,7559	7,17	1,0414	0,7559
A08-	Ort im Innkreis	Schärding Suben	2,65	0,4239	0,2915	2,65	0,4239	0,2915	3,68	0,5829	0,3895	3,68	0,5829	0,3895	5,41	0,7860	0,5705	5,41	0,7860	0,5705
A08-	Schärding Suben	Staatsgrenze Suben	0,67	0,1071	0,0737	0,67	0,1071	0,0737	0,93	0,1473	0,0984	0,93	0,1473	0,0984	1,37	0,1986	0,1442	1,37	0,1986	0,1442
A09-	KN Voralpenkreuz	Ried im Traunkreis	1,65	0,2640	0,1815	1,65	0,2640	0,1815	2,29	0,3631	0,2426	2,29	0,3631	0,2426	3,37	0,4896	0,3554	3,37	0,4896	0,3554
A09-	Ried im Traunkreis	Inzersdorf Kirchdorf	3,09	0,4953	0,3405	3,09	0,4953	0,3405	4,29	0,6811	0,4551	4,29	0,6811	0,4551	6,32	0,9184	0,6666	6,32	0,9184	0,6666
A09-	Inzersdorf Kirchdorf	Klaus	3,77	0,6034	0,4148	3,77	0,6034	0,4148	5,23	0,8296	0,5543	5,23	0,8296	0,5543	7,70	1,1187	0,8120	7,70	1,1187	0,8120
A09-	Klaus	St. Pankraz	2,39	0,3835	0,2637	2,39	0,3835	0,2637	3,32	0,5273	0,3524	3,32	0,5273	0,3524	4,90	0,7111	0,5162	4,90	0,7111	0,5162
A09-	St. Pankraz	Roßleiten Windischgarsten	3,34	0,5351	0,3679	3,34	0,5351	0,3679	4,64	0,7358	0,4916	4,64	0,7358	0,4916	6,83	0,9222	0,7202	6,83	0,9222	0,7202
A09-	Roßleiten Windischgarsten	Gleinkerau	1,57	0,2515	0,1729	1,57	0,2515	0,1729	2,18	0,3458	0,2311	2,18	0,3458	0,2311	3,21	0,4664	0,3385	3,21	0,4664	0,3385
A09-	Gleinkerau	Spital am Pyhrn	1,18	0,1896	0,1304	1,18	0,1896	0,1304	1,64	0,2607	0,1742	1,64	0,2607	0,1742	2,42	0,3516	0,2552	2,42	0,3516	0,2552
A09-	Spital am Pyhrn	Ardning / Admont	5,77	0,4827	0,3318	5,77	0,4827	0,3318	8,04	0,6637	0,4435	8,04	0,6637	0,4435	11,95	0,8950	0,6496	11,95	0,8950	0,6496
A09-	Ardning / Admont	Liezen	0,69	0,1100	0,0756	0,69	0,1100	0,0756	0,95	0,1513	0,1011	0,95	0,1513	0,1011	1,40	0,2040	0,1481	1,40	0,2040	0,1481
A09-	Liezen	Rottemmann	1,43	0,2299	0,1580	1,43	0,2299	0,1580	1,99	0,3161	0,2112	1,99	0,3161	0,2112	2,93	0,4262	0,3094	2,93	0,4262	0,3094
A09-	Rottemmann	Trieben	3,58	0,5731	0,3940	3,58	0,5731	0,3940	4,97	0,7880	0,5265	4,97	0,7880	0,5265	7,32	1,0626	0,7713	7,32	1,0626	0,7713
A09-	Trieben	Treglwang	2,91	0,4659	0,3203	2,91	0,4659	0,3203	4,04	0,6407	0,4281	4,04	0,6407	0,4281	5,95	0,8639	0,6271	5,95	0,8639	0,6271
A09-	Treglwang	Kalwang	3,91	0,6262	0,4305	3,91	0,6262	0,4305	5,43	0,8610	0,5753	5,43	0,8610	0,5753	7,99	1,1610	0,8427	7,99	1,1610	0,8427
A09-	Kalwang	Mautern	1,82	0,2916	0,2004	1,82	0,2916	0,2004	2,53	0,4009	0,2679	2,53	0,4009	0,2679	3,72	0,5406	0,3924	3,72	0,5406	0,3924
A09-	Mautern	Kammern	2,05	0,3280	0,2255	2,05	0,3280	0,2255	2,84	0,4510	0,3013	2,84	0,4510	0,3013	4,19	0,6081	0,4414	4,19	0,6081	0,4414
A09-	Kammern	Traboch	2,14	0,3429	0,2358	2,14	0,3429	0,2358	2,97	0,4715	0,3151	2,97	0,4715	0,3151	4,38	0,6358	0,4615	4,38	0,6358	0,4615
A09-	Traboch	Terminal St. Michael	0,42	0,0673	0,0463	0,42	0,0673	0,0463	0,58	0,0926	0,0619	0,58	0,0926	0,0619	0,86	0,1249	0,0906	0,86	0,1249	0,0906
A09-	Terminal St. Michael	KN St. Michael	0,79	0,1262	0,0868	0,79	0,1262	0,0868	1,09	0,1736	0,1160	1,09	0,1736	0,1160	1,61	0,2341	0,1699	1,61	0,2341	0,1699
A09-	KN St. Michael	Übelbach	14,05	1,1757	0,8083	14,05	1,1757	0,8083	19,59	1,6165	1,0801	19,59	1,6165	1,0801	29,10	2,1799	1,5822	29,10	2,1799	1,5822
A09-	Übelbach	KN Peggau Deutschfeistritz	2,43	0,3888	0,2673	2,43	0,3888	0,2673	3,37	0,5347	0,3573	3,37	0,5347	0,3573	4,96	0,7210	0,5233	4,96	0,7210	0,5233
A09-	KN Peggau Deutschfeistritz	Gratkorn Nord	1,15	0,1842	0,1267	1,15	0,1842	0,1267	1,60	0,2533	0,1693	1,60	0,2533	0,1693	2,35	0,3416	0,2479	2,35	0,3416	0,2479
A09-	Gratkorn Nord	Gratkorn Süd	1,26	0,2023	0,1391	1,26	0,2023	0,1391	1,75	0,2782	0,1859	1,75	0,2782	0,1859	2,58	0,3751	0,2723	2,58	0,3751	0,2723
A09-	Gratkorn Süd	Graz Nord	0,28	0,0448	0,0308	0,28	0,0448	0,0308	0,39	0,0616	0,0412	0,39	0,0616	0,0412	0,57	0,0831	0,0603	0,57	0,0831	0,0603
A09-	Graz Nord	Graz Webling	3,20	0,5128	0,3526	3,20	0,5128	0,3526	4,45	0,7051	0,47									

STR-KENNZAHL	MAUTABSCHNITT VON	MAUTABSCHNITT BIS	CO2-Emissionsklasse 1 / EURO II																	
			Kat. 2						Kat. 3						Kat. 4					
			Tag			Nacht			Tag			Nacht			Tag			Nacht		
			Ges	Luft Lärm	CO2	Ges	Luft Lärm	CO2	Ges	Luft Lärm	CO2	Ges	Luft Lärm	CO2	Ges	Luft Lärm	CO2	Ges	Luft Lärm	CO2
A10-	F. Verbindung GH Eben	Eben	0,36	0,0576	0,0396	0,36	0,0576	0,0396	0,50	0,0792	0,0529	0,50	0,0792	0,0529	0,74	0,1068	0,0775	0,74	0,1068	0,0775
A10-	Eben	Radstadt Altenmarkt Graz	0,80	0,1279	0,0879	0,80	0,1279	0,0879	1,11	0,1759	0,1175	1,11	0,1759	0,1175	1,63	0,2372	0,1722	1,63	0,2372	0,1722
A10-	Radstadt Altenmarkt Graz	Flachau	1,12	0,1789	0,1230	1,12	0,1789	0,1230	1,55	0,2460	0,1644	1,55	0,2460	0,1644	2,28	0,3317	0,2408	2,28	0,3317	0,2408
A10-	Flachau	Flachauwinkel	3,90	0,3490	0,2399	3,90	0,3490	0,2399	5,43	0,4798	0,3206	5,43	0,4798	0,3206	8,06	0,6470	0,4696	8,06	0,6470	0,4696
A10-	Flachauwinkel	Zederhaus	9,82	0,8794	0,6046	9,82	0,8794	0,6046	13,69	1,2092	0,8080	13,69	1,2092	0,8080	20,32	1,6306	1,1835	20,32	1,6306	1,1835
A10-	Zederhaus	St. Michael/Lungau	6,48	0,5802	0,3989	6,48	0,5802	0,3989	9,03	0,7978	0,5331	9,03	0,7978	0,5331	13,40	1,0758	0,7809	13,40	1,0758	0,7809
A10-	St. Michael/Lungau	Rennweg Katschberg	4,75	0,4254	0,2924	4,75	0,4254	0,2924	6,62	0,5849	0,3908	6,62	0,5849	0,3908	9,83	0,7887	0,5725	9,83	0,7887	0,5725
A102	Seeboden	KN Spittal Millstätter See	0,58	0,0931	0,0640	0,58	0,0931	0,0640	0,81	0,1280	0,0856	0,81	0,1280	0,0856	1,19	0,1727	0,1253	1,19	0,1727	0,1253
A102	KN Spittal Millstätter See	Lendorf	1,25	0,2009	0,1381	1,25	0,2009	0,1381	1,74	0,2762	0,1846	1,74	0,2762	0,1846	2,56	0,3725	0,2704	2,56	0,3725	0,2704
A10-	Rennweg Katschberg	Gmünd Maltatal	5,07	0,8128	0,5588	5,07	0,8128	0,5588	7,05	1,1176	0,7468	7,05	1,1176	0,7468	10,38	1,5071	1,0939	10,38	1,5071	1,0939
A10-	Gmünd Maltatal	KN Spittal Millstätter See	2,89	0,4626	0,3181	2,89	0,4626	0,3181	4,01	0,6361	0,4250	4,01	0,6361	0,4250	5,91	0,8578	0,6226	5,91	0,8578	0,6226
A10-	KN Spittal Millstätter See	Spittal Ost	2,19	0,3504	0,2409	2,19	0,3504	0,2409	3,04	0,4818	0,3219	3,04	0,4818	0,3219	4,47	0,6497	0,4716	4,47	0,6497	0,4716
A10-	Spittal Ost	Paternion Feistritz	3,78	0,6051	0,4160	3,78	0,6051	0,4160	5,25	0,8321	0,5560	5,25	0,8321	0,5560	7,72	1,1220	0,8144	7,72	1,1220	0,8144
A10-	Paternion Feistritz	Villach West	4,07	0,6522	0,4484	4,07	0,6522	0,4484	5,65	0,8968	0,5992	5,65	0,8968	0,5992	8,33	1,2093	0,8778	8,33	1,2093	0,8778
A10-	Villach West	Villach Ossiacher See	1,76	0,2820	0,1938	1,76	0,2820	0,1938	2,44	0,3877	0,2590	2,44	0,3877	0,2590	3,60	0,5228	0,3795	3,60	0,5228	0,3795
A10-	Villach Ossiacher See	KN Villach	1,38	0,2203	0,1515	1,38	0,2203	0,1515	1,91	0,3029	0,2024	1,91	0,3029	0,2024	2,81	0,4085	0,2965	2,81	0,4085	0,2965
A11-	KN Villach	St. Niklas Faakersee	0,98	0,1577	0,1084	0,98	0,1577	0,1084	1,37	0,2168	0,1449	1,37	0,2168	0,1449	2,01	0,2924	0,2122	2,01	0,2924	0,2122
A11-	St. Niklas Faakersee	St. Jakob/Rosental	2,47	0,3960	0,2723	2,47	0,3960	0,2723	3,43	0,5446	0,3639	3,43	0,5446	0,3639	5,06	0,7343	0,5330	5,06	0,7343	0,5330
A11-	St. Jakob/Rosental	Staatsgrenze Karawankentunnel	10,22	0,4659	0,3203	10,22	0,4659	0,3203	14,28	0,6407	0,4281	14,28	0,6407	0,4281	21,30	0,8639	0,6271	21,30	0,8639	0,6271
A12-	Staatsgrenze Kufstein	Kufstein Nord	0,57	0,0767	0,0527	0,57	0,0767	0,0527	0,79	0,1055	0,0705	0,79	0,1055	0,0705	1,16	0,1422	0,1032	1,16	0,1422	0,1032
A12-	Kufstein Nord	Kufstein Süd	1,45	0,1967	0,1352	1,45	0,1967	0,1352	2,02	0,2705	0,1807	2,02	0,2705	0,1807	2,98	0,3647	0,2647	2,98	0,3647	0,2647
A12-	Kufstein Süd	Kirchbichl Langkampfen	1,98	0,2686	0,1846	1,98	0,2686	0,1846	2,76	0,3693	0,2467	2,76	0,3693	0,2467	4,07	0,4980	0,3614	4,07	0,4980	0,3614
A12-	Kirchbichl Langkampfen	Wörgl Ost St. Johann i. T. Brixental	1,94	0,2628	0,1807	1,94	0,2628	0,1807	2,70	0,3614	0,2414	2,70	0,3614	0,2414	3,98	0,4873	0,3537	3,98	0,4873	0,3537
A12-	Wörgl Ost St. Johann i. T. Brixental	Wörgl West	1,02	0,1383	0,0951	1,02	0,1383	0,0951	1,42	0,1902	0,1271	1,42	0,1902	0,1271	2,10	0,2565	0,1862	2,10	0,2565	0,1862
A12-	Wörgl West	Kramsach Rattenberg Brixlegg	4,35	0,5899	0,4055	4,35	0,5899	0,4055	6,05	0,8111	0,5419	6,05	0,8111	0,5419	8,94	1,0937	0,7939	8,94	1,0937	0,7939
A12-	Kramsach Rattenberg Brixlegg	Wiesing Achensee Zillertal	2,67	0,3620	0,2489	2,67	0,3620	0,2489	3,71	0,4977	0,3326	3,71	0,4977	0,3326	5,49	0,6711	0,4871	5,49	0,6711	0,4871
A12-	Wiesing Achensee Zillertal	Janbach	1,06	0,1432	0,0985	1,06	0,1432	0,0985	1,47	0,1969	0,1316	1,47	0,1969	0,1316	2,17	0,2656	0,1928	2,17	0,2656	0,1928
A12-	Janbach	Schwaz	2,33	0,3159	0,2172	2,33	0,3159	0,2172	3,24	0,4343	0,2902	3,24	0,4343	0,2902	4,79	0,5857	0,4251	4,79	0,5857	0,4251
A12-	Schwaz	Vomp	1,33	0,1806	0,1241	1,33	0,1806	0,1241	1,85	0,2483	0,1659	1,85	0,2483	0,1659	2,74	0,3348	0,2430	2,74	0,3348	0,2430
A12-	Vomp	Wattens	2,75	0,3722	0,2559	2,75	0,3722	0,2559	3,82	0,5118	0,3420	3,82	0,5118	0,3420	5,64	0,6902	0,5010	5,64	0,6902	0,5010
A12-	Wattens	Hall/Tirol Mitte	2,44	0,3300	0,2269	2,44	0,3300	0,2269	3,39	0,4538	0,3032	3,39	0,4538	0,3032	5,00	0,6119	0,4441	5,00	0,6119	0,4441
A12-	Hall/Tirol Mitte	Hall/Tirol West	0,98	0,1327	0,0912	0,98	0,1327	0,0912	1,36	0,1825	0,1219	1,36	0,1825	0,1219	2,01	0,2461	0,1786	2,01	0,2461	0,1786
A12-	Hall/Tirol West	A12 Innsbruck Ost	1,08	0,1467	0,1008	1,08	0,1467	0,1008	1,51	0,2017	0,1348	1,51	0,2017	0,1348	2,22	0,2720	0,1974	2,22	0,2720	0,1974
A12-	A12 Innsbruck Ost	Innsbruck Mitte	0,72	0,1013	0,0697	0,72	0,1013	0,0697	1,00	0,1393	0,0931	1,00	0,1393	0,0931	1,47	0,1878	0,1363	1,47	0,1878	0,1363
A12-	Innsbruck Mitte	A12 Innsbruck West	0,96	0,1536	0,1056	0,96	0,1536	0,1056	1,33	0,2112	0,1411	1,33	0,2112	0,1411	1,96	0,2848	0,2067	1,96	0,2848	0,2067
A12-	A12 Innsbruck West	Innsbruck Kranebitten	1,26	0,2013	0,1384	1,26	0,2013	0,1384	1,75	0,2768	0,1850	1,75	0,2768	0,1850	2,57	0,3733	0,2709	2,57	0,3733	0,2709
A12-	Innsbruck Kranebitten	Zirl Ost Garmisch Seefeld	1,46	0,2336	0,1606	1,46	0,2336	0,1606	2,03	0,3212	0,2146	2,03	0,3212	0,2146	2,98	0,4332	0,3144	2,98	0,4332	0,3144
A12-	Zirl Ost Garmisch Seefeld	Zirl West	0,91	0,1462	0,1005	0,91	0,1462	0,1005	1,27	0,2010	0,1343	1,27	0,2010	0,1343	1,87	0,2710	0,1967	1,87	0,2710	0,1967
A12-	Zirl West	Petttau	1,63	0,2617	0,1799	1,63	0,2617	0,1799	2,27	0,3599	0,2405	2,27	0,3599	0,2405	3,34	0,4853	0,3523	3,34	0,4853	0,3523
A12-	Petttau	Telfs Ost	1,65	0,2646	0,1819	1,65	0,2646	0,1819	2,29	0,3639	0,2431	2,29	0,3639	0,2431	3,38	0,4907	0,3561	3,38	0,4907	0,3561
A12-	Telfs Ost	Telfs West	0,81	0,1292	0,0888	0,81	0,1292	0,0888	1,12	0,1777	0,1187	1,12	0,1777	0,1187	1,65	0,2396	0,1739	1,65	0,2396	0,1739
A12-	Telfs West	Mötz Reutte	2,61	0,4176	0,2871	2,61	0,4176	0,2871	3,62	0,5742	0,3837	3,62	0,5742	0,3837	5,33	0,7743	0,5620	5,33	0,7743	0,5620
A12-	Mötz Reutte	Haiming Ötztal	3,03	0,4858	0,3340	3,03	0,4858	0,3340	4,21	0,6679	0,4463	4,21	0,6679	0,4463	6,20	0,9007	0,6538	6,20	0,9007	0,6538
A12-	Haiming Ötztal	Imst	2,41	0,3867	0,2658	2,41	0,3867	0,2658	3,35	0,5317	0,3553	3,35	0,5317	0,3553	4,94	0,7170	0,5204	4,94	0,7170	0,5204
A12-	Imst	Imst Au	0,41	0,0655	0,0450	0,41	0,0655	0,0450	0,57	0,0900	0,0602	0,57	0,0900	0,0602	0,84	0,1214	0,0881	0,84	0,1214	0,0881
A12-	Imst Au	Mils	0,88	0,1406	0,0967	0,88	0,1406	0,0967	1,22	0,1934	0,1292	1,22	0,1934	0,1292	1,80	0,2608	0,1893	1,80	0,2608	0,1893
A12-	Mils	Mils Schönwies	1,41	0,2266	0,1558	1,41	0,2266	0,1558	1,96	0,3115	0,2082	1,96	0,3115	0,2082	2,89	0,4201	0,3049	2,89	0,4201	0,3049
A12-	Mils Schönwies	KN Oberinntal	1,25	0,2006	0,1379	1,25	0,2006	0,1379	1,74	0,2759	0,1843	1,74	0,2759	0,1843	2,56	0,3720	0,2700	2,56	0,3720	0,2700
A12-	KN Oberinntal	Zams	0,33	0,0528	0,0363	0,33	0,0528	0,0363	0,46	0,0726	0,0485	0,46	0,0726	0,0485	0,67	0,0979	0,0711	0,67	0,0979	0,0711
A122	KN Oberinntal	Fließ	2,34	0,3754	0,2581	2,34	0,													

STR-KENNZAHL	MAUTABSCHNITT VON	MAUTABSCHNITT BIS	CO2-Emissionsklasse 1 / EURO II																	
			Kat. 2						Kat. 3						Kat. 4					
			Tag			Nacht			Tag			Nacht			Tag			Nacht		
			Ges	Luft Lärm	CO2	Ges	Luft Lärm	CO2	Ges	Luft Lärm	CO2	Ges	Luft Lärm	CO2	Ges	Luft Lärm	CO2	Ges	Luft Lärm	CO2
A14-	Brandnertal	Bludenz Bürs	0,46	0,0742	0,0510	0,46	0,0742	0,0510	0,64	0,1020	0,0681	0,64	0,1020	0,0681	0,95	0,1375	0,0998	0,95	0,1375	0,0998
A14-	Bludenz Bürs	Bludenz Montafon	0,66	0,1051	0,0723	0,66	0,1051	0,0723	0,91	0,1445	0,0966	0,91	0,1445	0,0966	1,34	0,1949	0,1415	1,34	0,1949	0,1415
A141	KN Bregenz	Bregenz Citytunnel	0,60	0,0963	0,0662	0,60	0,0963	0,0662	0,83	0,1324	0,0885	0,83	0,1324	0,0885	1,23	0,1785	0,1296	1,23	0,1785	0,1296
A21-	KN Steinhäusl	Hochstraß	0,99	0,1588	0,1092	0,99	0,1588	0,1092	1,38	0,2184	0,1459	1,38	0,2184	0,1459	2,03	0,2945	0,2138	2,03	0,2945	0,2138
A21-	Hochstraß	Alland	3,46	0,5549	0,3815	3,46	0,5549	0,3815	4,81	0,7630	0,5098	4,81	0,7630	0,5098	7,08	1,0289	0,7468	7,08	1,0289	0,7468
A21-	Alland	Mayerling	0,70	0,1127	0,0775	0,70	0,1127	0,0775	0,98	0,1549	0,1035	0,98	0,1549	0,1035	1,44	0,2089	0,1516	1,44	0,2089	0,1516
A21-	Mayerling	Heiligenkreuz	1,63	0,2610	0,1794	1,63	0,2610	0,1794	2,26	0,3588	0,2398	2,26	0,3588	0,2398	3,33	0,4839	0,3512	3,33	0,4839	0,3512
A21-	Heiligenkreuz	Hinterbrühl	0,91	0,1455	0,1000	0,91	0,1455	0,1000	1,26	0,2000	0,1337	1,26	0,2000	0,1337	1,86	0,2698	0,1958	1,86	0,2698	0,1958
A21-	Hinterbrühl	Gießhübl	1,70	0,2729	0,1876	1,70	0,2729	0,1876	2,37	0,3752	0,2507	2,37	0,3752	0,2507	3,48	0,5060	0,3673	3,48	0,5060	0,3673
A21-	Gießhübl	Brunn/Gebirge	1,43	0,2283	0,1570	1,43	0,2283	0,1570	1,98	0,3140	0,2098	1,98	0,3140	0,2098	2,91	0,4234	0,3073	2,91	0,4234	0,3073
A21-	Brunn/Gebirge	KN Vösendorf	0,63	0,1016	0,0698	0,63	0,1016	0,0698	0,88	0,1397	0,0933	0,88	0,1397	0,0933	1,30	0,1883	0,1367	1,30	0,1883	0,1367
A22-	KN Wien Kaisermühlen	Kaisermühlen	0,50	0,0803	0,0552	0,50	0,0803	0,0552	0,70	0,1104	0,0737	0,70	0,1104	0,0737	1,02	0,1488	0,1080	1,02	0,1488	0,1080
A22-	Kaisermühlen	Reichsbrücke	0,42	0,0665	0,0457	0,42	0,0665	0,0457	0,58	0,0915	0,0611	0,58	0,0915	0,0611	0,85	0,1234	0,0895	0,85	0,1234	0,0895
A22-	Reichsbrücke	Kagran Vienna International Center	0,16	0,0256	0,0176	0,16	0,0256	0,0176	0,22	0,0352	0,0235	0,22	0,0352	0,0235	0,33	0,0475	0,0345	0,33	0,0475	0,0345
A22-	Kagran Vienna International Center	Brigittenuerbrücke	0,26	0,0410	0,0282	0,26	0,0410	0,0282	0,36	0,0564	0,0377	0,36	0,0564	0,0377	0,52	0,0761	0,0552	0,52	0,0761	0,0552
A22-	Brigittenuerbrücke	Floridsdorferbrücke	0,41	0,0662	0,0455	0,41	0,0662	0,0455	0,57	0,0911	0,0609	0,57	0,0911	0,0609	0,85	0,1228	0,0891	0,85	0,1228	0,0891
A22-	Floridsdorferbrücke	KN Gürtel Nordbrücke	0,26	0,0422	0,0290	0,26	0,0422	0,0290	0,37	0,0581	0,0388	0,37	0,0581	0,0388	0,54	0,0783	0,0568	0,54	0,0783	0,0568
A22-	KN Gürtel Nordbrücke	Strebersdorf	0,90	0,1444	0,0993	0,90	0,1444	0,0993	1,27	0,1985	0,1327	1,27	0,1985	0,1327	1,84	0,2677	0,1943	1,84	0,2677	0,1943
A221	Wien Nordbrücke	KN Gürtel Nordbrücke	0,27	0,0426	0,0293	0,27	0,0426	0,0293	0,37	0,0585	0,0391	0,37	0,0585	0,0391	0,54	0,0789	0,0573	0,54	0,0789	0,0573
A221	KN Gürtel Nordbrücke	Wien Pragerstraße	0,29	0,0458	0,0315	0,29	0,0458	0,0315	0,40	0,0630	0,0421	0,40	0,0630	0,0421	0,59	0,0850	0,0617	0,59	0,0850	0,0617
A221	Wien Pragerstraße	Wien Neujedlersdorf	0,13	0,0201	0,0138	0,13	0,0201	0,0138	0,17	0,0276	0,0184	0,17	0,0276	0,0184	0,26	0,0372	0,0270	0,26	0,0372	0,0270
A221	Wien Neujedlersdorf	Brünnerstr/Shuttleworthstraße	0,32	0,0509	0,0350	0,32	0,0509	0,0350	0,44	0,0700	0,0467	0,44	0,0700	0,0467	0,65	0,0943	0,0685	0,65	0,0943	0,0685
A22-	Strebersdorf	Korneuburg Ost	1,82	0,2909	0,2000	1,82	0,2909	0,2000	2,52	0,4000	0,2672	2,52	0,4000	0,2672	3,71	0,5393	0,3915	3,71	0,5393	0,3915
A222	Strebersdorf	Wien Vohburggasse	0,23	0,0361	0,0248	0,23	0,0361	0,0248	0,31	0,0497	0,0332	0,31	0,0497	0,0332	0,46	0,0670	0,0486	0,46	0,0670	0,0486
A22-	Korneuburg Ost	KN Korneuburg	1,17	0,1877	0,1291	1,17	0,1877	0,1291	1,63	0,2581	0,1725	1,63	0,2581	0,1725	2,40	0,3481	0,2527	2,40	0,3481	0,2527
A22-	KN Korneuburg	Stockerau Ost	1,70	0,2731	0,1878	1,70	0,2731	0,1878	2,37	0,3755	0,2509	2,37	0,3755	0,2509	3,49	0,5064	0,3676	3,49	0,5064	0,3676
A22-	Stockerau Ost	Stockerau Mitte	0,68	0,1089	0,0749	0,68	0,1089	0,0749	0,94	0,1498	0,1001	0,94	0,1498	0,1001	1,39	0,2019	0,1466	1,39	0,2019	0,1466
A22-	Stockerau Mitte	KN Stockerau/West	0,58	0,0925	0,0636	0,58	0,0925	0,0636	0,80	0,1272	0,0850	0,80	0,1272	0,0850	1,18	0,1715	0,1245	1,18	0,1715	0,1245
A23-	Altmannsdorferstraße	KN Wien Inzersdorf	0,51	0,0809	0,0556	0,51	0,0809	0,0556	0,70	0,1113	0,0744	0,70	0,1113	0,0744	1,03	0,1501	0,1089	1,03	0,1501	0,1089
A23-	KN Wien Inzersdorf	Favoriten	1,27	0,2039	0,1402	1,27	0,2039	0,1402	1,77	0,2804	0,1873	1,77	0,2804	0,1873	2,60	0,3781	0,2744	2,60	0,3781	0,2744
A23-	Favoriten	KN Gürtel Landstraßer Hauptstraße	0,80	0,1278	0,0879	0,80	0,1278	0,0879	1,11	0,1758	0,1174	1,11	0,1758	0,1174	1,63	0,2370	0,1720	1,63	0,2370	0,1720
A23-	KN Gürtel Landstraßer Hauptstraße	St. Marx	0,30	0,0485	0,0334	0,30	0,0485	0,0334	0,42	0,0667	0,0446	0,42	0,0667	0,0446	0,62	0,0900	0,0653	0,62	0,0900	0,0653
A23-	St. Marx	KN Wien Prater	0,26	0,0412	0,0283	0,26	0,0412	0,0283	0,36	0,0566	0,0378	0,36	0,0566	0,0378	0,53	0,0764	0,0554	0,53	0,0764	0,0554
A23-	KN Wien Prater	Handelskai	0,57	0,0914	0,0629	0,57	0,0914	0,0629	0,79	0,1257	0,0840	0,79	0,1257	0,0840	1,17	0,1695	0,1231	1,17	0,1695	0,1231
A23-	Handelskai	KN Wien Kaisermühlen	0,26	0,0418	0,0287	0,26	0,0418	0,0287	0,36	0,0575	0,0384	0,36	0,0575	0,0384	0,53	0,0775	0,0563	0,53	0,0775	0,0563
A23-	KN Wien Kaisermühlen	Groß Enzersdorf Stadlau	0,72	0,1147	0,0789	0,72	0,1147	0,0789	0,99	0,1577	0,1054	0,99	0,1577	0,1054	1,46	0,2127	0,1544	1,46	0,2127	0,1544
A23-	Groß Enzersdorf Stadlau	Hirschstetten	0,40	0,0643	0,0442	0,40	0,0643	0,0442	0,56	0,0884	0,0591	0,56	0,0884	0,0591	0,82	0,1193	0,0866	0,82	0,1193	0,0866
A233	KN Gürtel Landstraßer Hauptstraße	Wien Gürtel	0,23	0,0375	0,0258	0,23	0,0375	0,0258	0,33	0,0516	0,0345	0,33	0,0516	0,0345	0,48	0,0696	0,0505	0,48	0,0696	0,0505
A25-	KN A1/A25 Passau Wels	Weißkirchen	2,64	0,4231	0,2909	2,64	0,4231	0,2909	3,67	0,5818	0,3887	3,67	0,5818	0,3887	5,40	0,7845	0,5694	5,40	0,7845	0,5694
A25-	Weißkirchen	Marchtrenk Wels Ost	0,94	0,1508	0,1037	0,94	0,1508	0,1037	1,31	0,2073	0,1385	1,31	0,2073	0,1385	1,92	0,2795	0,2029	1,92	0,2795	0,2029
A25-	Marchtrenk Wels Ost	ÖBB Terminal Wels	0,25	0,0406	0,0279	0,25	0,0406	0,0279	0,35	0,0558	0,0373	0,35	0,0558	0,0373	0,52	0,0752	0,0546	0,52	0,0752	0,0546
A25-	ÖBB Terminal Wels	Wels Nord	1,21	0,1944	0,1337	1,21	0,1944	0,1337	1,69	0,2674	0,1786	1,69	0,2674	0,1786	2,48	0,3605	0,2617	2,48	0,3605	0,2617
A25-	Wels Nord	KN Wels	0,86	0,1383	0,0951	0,86	0,1383	0,0951	1,20	0,1902	0,1271	1,20	0,1902	0,1271	1,77	0,2565	0,1862	1,77	0,2565	0,1862
S01-	KN Vösendorf	Vorarlberger Allee	0,64	0,1026	0,0705	0,64	0,1026	0,0705	0,89	0,1410	0,0942	0,89	0,1410	0,0942	1,31	0,1902	0,1381	1,31	0,1902	0,1381
S01-	Vorarlberger Allee	Laxenburger Str.	0,34	0,0539	0,0370	0,34	0,0539	0,0370	0,47	0,0741	0,0495	0,47	0,0741	0,0495	0,69	0,0999	0,0725	0,69	0,0999	0,0725
S01-	Laxenburger Str.	Güterzentrum Wien Süd	0,42	0,0668	0,0459	0,42	0,0668	0,0459	0,58	0,0918	0,0613	0,58	0,0918	0,0613	0,85	0,1238	0,0899	0,85	0,1238	0,0899
S01-	Güterzentrum Wien Süd	Rothneusiedl	0,27	0,0434	0,0298	0,27	0,0434	0,0298	0,38	0,0597	0,0399	0,38	0,0597	0,0399	0,55	0,0805	0,0584	0,55	0,0805	0,0584
S01-	Rothneusiedl	KN Rustenfeld	0,63	0,1015	0,0698	0,63	0,1015	0,0698	0,88	0,1396	0,0933	0,88	0,1396	0,0933	1,30	0,1882	0,1366	1,30	0,1882	0,1366
S01-	KN Rustenfeld	Rannersdorf	0,89	0,1425	0,0979	0,89	0,1425	0,0979	1,24	0,1959	0,1309	1,24	0,1959	0,1309	1,82	0,2642	0,1917	1,82	0,2642	0,1917
S011	KN Rustenfeld	Leopoldsdorf (B16)	0,39	0,0631	0,043															

STR-KENNZAHL	MAUTABSCHNITT VON	MAUTABSCHNITT BIS	CO2-Emissionsklasse 1 / EURO II																	
			Kat. 2						Kat. 3						Kat. 4					
			Tag			Nacht			Tag			Nacht			Tag			Nacht		
			Ges	Luft Lärm	CO2	Ges	Luft Lärm	CO2	Ges	Luft Lärm	CO2	Ges	Luft Lärm	CO2	Ges	Luft Lärm	CO2	Ges	Luft Lärm	CO2
S03-	Großstelzendorf	Hollabrunn Süd	1,37	0,2199	0,1512	1,37	0,2199	0,1512	1,91	0,3023	0,2020	1,91	0,3023	0,2020	2,81	0,4077	0,2959	2,81	0,4077	0,2959
S03-	Hollabrunn Süd	Hollabrunn Mitte	0,39	0,0629	0,0433	0,39	0,0629	0,0433	0,55	0,0865	0,0578	0,55	0,0865	0,0578	0,80	0,1167	0,0847	0,80	0,1167	0,0847
S03-	Hollabrunn Mitte	Hollabrunn Nord	0,89	0,1426	0,0980	0,89	0,1426	0,0980	1,24	0,1960	0,1310	1,24	0,1960	0,1310	1,82	0,2643	0,1919	1,82	0,2643	0,1919
S03-	Hollabrunn Nord	Wullersdorf	1,71	0,2734	0,1880	1,71	0,2734	0,1880	2,37	0,3759	0,2512	2,37	0,3759	0,2512	3,49	0,5069	0,3680	3,49	0,5069	0,3680
S03-	Wullersdorf	Guntersdorf	1,18	0,1893	0,1302	1,18	0,1893	0,1302	1,64	0,2603	0,1739	1,64	0,2603	0,1739	2,42	0,3510	0,2548	2,42	0,3510	0,2548
S04-	KN Mattersburg	Sigleß	0,71	0,1137	0,0781	0,71	0,1137	0,0781	0,99	0,1563	0,1044	0,99	0,1563	0,1044	1,45	0,2108	0,1530	1,45	0,2108	0,1530
S04-	Sigleß	Bad Sauerbrunn	1,66	0,2656	0,1826	1,66	0,2656	0,1826	2,30	0,3652	0,2440	2,30	0,3652	0,2440	3,39	0,4924	0,3574	3,39	0,4924	0,3574
S04-	Bad Sauerbrunn	Neudörfel	0,70	0,1116	0,0767	0,70	0,1116	0,0767	0,97	0,1535	0,1025	0,97	0,1535	0,1025	1,42	0,2069	0,1502	1,42	0,2069	0,1502
S04-	Neudörfel	Wr.Neustadt Ost	0,73	0,1168	0,0803	0,73	0,1168	0,0803	1,01	0,1606	0,1073	1,01	0,1606	0,1073	1,49	0,2166	0,1572	1,49	0,2166	0,1572
S04-	Wr.Neustadt Ost	Katzelsdorf	0,34	0,0547	0,0376	0,34	0,0547	0,0376	0,47	0,0752	0,0503	0,47	0,0752	0,0503	0,70	0,1015	0,0736	0,70	0,1015	0,0736
S04-	Katzelsdorf	Langenkirchen	0,29	0,0458	0,0315	0,29	0,0458	0,0315	0,40	0,0630	0,0421	0,40	0,0630	0,0421	0,58	0,0849	0,0616	0,58	0,0849	0,0616
S04-	Langenkirchen	Wr.Neustadt Süd	0,25	0,0406	0,0279	0,25	0,0406	0,0279	0,35	0,0558	0,0373	0,35	0,0558	0,0373	0,52	0,0753	0,0547	0,52	0,0753	0,0547
S04-	Wr.Neustadt Süd	KN Wr. Neustadt	0,42	0,0672	0,0462	0,42	0,0672	0,0462	0,58	0,0924	0,0617	0,58	0,0924	0,0617	0,86	0,1246	0,0904	0,86	0,1246	0,0904
S05-	KN Stockerau/West	Tulln	2,89	0,4637	0,3188	2,89	0,4637	0,3188	4,02	0,6376	0,4260	4,02	0,6376	0,4260	5,92	0,8597	0,6240	5,92	0,8597	0,6240
S05-	Tulln	Königsbrunn / Wagram	3,60	0,5762	0,3961	3,60	0,5762	0,3961	4,99	0,7923	0,5294	4,99	0,7923	0,5294	7,35	1,0684	0,7755	7,35	1,0684	0,7755
S05-	Königsbrunn / Wagram	Kirchberg/Wagram	0,97	0,1548	0,1064	0,97	0,1548	0,1064	1,34	0,2129	0,1422	1,34	0,2129	0,1422	1,98	0,2870	0,2083	1,98	0,2870	0,2083
S05-	Kirchberg/Wagram	Fels / Wagram	0,72	0,1160	0,0797	0,72	0,1160	0,0797	1,01	0,1595	0,1065	1,01	0,1595	0,1065	1,48	0,2150	0,1561	1,48	0,2150	0,1561
S05-	Fels / Wagram	Grafenwörth	1,67	0,2670	0,1835	1,67	0,2670	0,1835	2,31	0,3671	0,2453	2,31	0,3671	0,2453	3,41	0,4950	0,3593	3,41	0,4950	0,3593
S05-	Grafenwörth	Jettsdorf	0,75	0,1194	0,0821	0,75	0,1194	0,0821	1,03	0,1641	0,1097	1,03	0,1641	0,1097	1,52	0,2213	0,1607	1,52	0,2213	0,1607
S06-	KN Seebenstein	Neunkirchen	1,14	0,1822	0,1252	1,14	0,1822	0,1252	1,58	0,2505	0,1674	1,58	0,2505	0,1674	2,33	0,3378	0,2452	2,33	0,3378	0,2452
S06-	Neunkirchen	Gloggnitz	3,65	0,5842	0,4016	3,65	0,5842	0,4016	5,06	0,8032	0,5367	5,06	0,8032	0,5367	7,46	1,0831	0,7862	7,46	1,0831	0,7862
S06-	Gloggnitz	Maria Schutz	2,32	0,3723	0,2560	2,32	0,3723	0,2560	3,23	0,5120	0,3421	3,23	0,5120	0,3421	4,75	0,6904	0,5011	4,75	0,6904	0,5011
S06-	Maria Schutz	Spital / Semmering	1,97	0,3160	0,2173	1,97	0,3160	0,2173	2,74	0,4345	0,2904	2,74	0,4345	0,2904	4,03	0,5860	0,4253	4,03	0,5860	0,4253
S06-	Spital / Semmering	Mürzzuschlag Ost	1,65	0,2640	0,1815	1,65	0,2640	0,1815	2,29	0,3630	0,2426	2,29	0,3630	0,2426	3,37	0,4895	0,3553	3,37	0,4895	0,3553
S06-	Mürzzuschlag Ost	Mariazell, Mürzsteg, Mürzzuschlag	1,46	0,2340	0,1609	1,46	0,2340	0,1609	2,03	0,3218	0,2150	2,03	0,3218	0,2150	2,99	0,4340	0,3150	2,99	0,4340	0,3150
S06-	Mariazell, Mürzsteg, Mürzzuschlag	Hönigsberg	1,04	0,1669	0,1147	1,04	0,1669	0,1147	1,45	0,2295	0,1533	1,45	0,2295	0,1533	2,13	0,3095	0,2246	2,13	0,3095	0,2246
S06-	Hönigsberg	Langenwang	0,58	0,0923	0,0635	0,58	0,0923	0,0635	0,80	0,1269	0,0848	0,80	0,1269	0,0848	1,18	0,1711	0,1242	1,18	0,1711	0,1242
S06-	Langenwang	Krieglach	0,68	0,1096	0,0754	0,68	0,1096	0,0754	0,95	0,1507	0,1007	0,95	0,1507	0,1007	1,40	0,2033	0,1475	1,40	0,2033	0,1475
S06-	Krieglach	Mitterdorf	1,73	0,2771	0,1905	1,73	0,2771	0,1905	2,40	0,3810	0,2546	2,40	0,3810	0,2546	3,54	0,5138	0,3729	3,54	0,5138	0,3729
S06-	Mitterdorf	Kindberg Ost	1,76	0,2818	0,1937	1,76	0,2818	0,1937	2,44	0,3874	0,2589	2,44	0,3874	0,2589	3,60	0,5224	0,3792	3,60	0,5224	0,3792
S06-	Kindberg Ost	Kindberg West	0,38	0,0605	0,0416	0,38	0,0605	0,0416	0,52	0,0832	0,0556	0,52	0,0832	0,0556	0,77	0,1121	0,0814	0,77	0,1121	0,0814
S06-	Kindberg West	Kindbergdörfel	0,38	0,0604	0,0415	0,38	0,0604	0,0415	0,52	0,0831	0,0555	0,52	0,0831	0,0555	0,77	0,1121	0,0813	0,77	0,1121	0,0813
S06-	Kindbergdörfel	Allerheiligen Mürzhofen	0,85	0,1361	0,0936	0,85	0,1361	0,0936	1,18	0,1872	0,1251	1,18	0,1872	0,1251	1,74	0,2524	0,1832	1,74	0,2524	0,1832
S06-	Allerheiligen Mürzhofen	St. Marein	1,28	0,2045	0,1406	1,28	0,2045	0,1406	1,77	0,2812	0,1879	1,77	0,2812	0,1879	2,61	0,3791	0,2752	2,61	0,3791	0,2752
S06-	St. Marein	Kapfenberg	0,90	0,1450	0,0997	0,90	0,1450	0,0997	1,26	0,1993	0,1332	1,26	0,1993	0,1332	1,85	0,2688	0,1951	1,85	0,2688	0,1951
S06-	Kapfenberg	KN Bruck/Mur	1,69	0,2706	0,1861	1,69	0,2706	0,1861	2,35	0,3721	0,2486	2,35	0,3721	0,2486	3,45	0,5018	0,3642	3,45	0,5018	0,3642
S06-	KN Bruck/Mur	ASt Bruck/Mur West	1,45	0,2321	0,1596	1,45	0,2321	0,1596	2,01	0,3192	0,2133	2,01	0,3192	0,2133	2,96	0,4304	0,3124	2,96	0,4304	0,3124
S06-	ASt Bruck/Mur West	Niklasdorf	1,34	0,2145	0,1474	1,34	0,2145	0,1474	1,86	0,2949	0,1970	1,86	0,2949	0,1970	2,74	0,3977	0,2886	2,74	0,3977	0,2886
S06-	Niklasdorf	Leoben Ost	1,43	0,2288	0,1573	1,43	0,2288	0,1573	1,98	0,3146	0,2102	1,98	0,3146	0,2102	2,92	0,4242	0,3079	2,92	0,4242	0,3079
S06-	Leoben Ost	Leoben West	1,60	0,2563	0,1762	1,60	0,2563	0,1762	2,22	0,3524	0,2354	2,22	0,3524	0,2354	3,27	0,4752	0,3449	3,27	0,4752	0,3449
S06-	Leoben West	St. Michael	1,52	0,2433	0,1672	1,52	0,2433	0,1672	2,11	0,3345	0,2235	2,11	0,3345	0,2235	3,11	0,4511	0,3274	3,11	0,4511	0,3274
S06-	St. Michael	KN St. Michael	0,46	0,0740	0,0509	0,46	0,0740	0,0509	0,64	0,1017	0,0680	0,64	0,1017	0,0680	0,94	0,1371	0,0995	0,94	0,1371	0,0995
S07-	KN Riegersdorf	Fürstenfeld	2,58	0,4138	0,2845	2,58	0,4138	0,2845	3,59	0,5689	0,3801	3,59	0,5689	0,3801	5,28	0,7672	0,5569	5,28	0,7672	0,5569
S07-	Fürstenfeld	Rudersdorf	0,67	0,1068	0,0734	0,67	0,1068	0,0734	0,93	0,1468	0,0981	0,93	0,1468	0,0981	1,36	0,1979	0,1437	1,36	0,1979	0,1437
S07-	Rudersdorf	Dobersdorf	1,58	0,2535	0,1743	1,58	0,2535	0,1743	2,20	0,3485	0,2329	2,20	0,3485	0,2329	3,24	0,4700	0,3412	3,24	0,4700	0,3412
S10-	Unterweikersdorf	Neumarkt	2,01	0,3215	0,2210	2,01	0,3215	0,2210	2,79	0,4420	0,2953	2,79	0,4420	0,2953	4,10	0,5960	0,4326	4,10	0,5960	0,4326
S10-	Neumarkt	Kefermarkt	1,15	0,1846	0,1269	1,15	0,1846	0,1269	1,60	0,2538	0,1696	1,60	0,2538	0,1696	2,36	0,3423	0,2485	2,36	0,3423	0,2485
S10-	Kefermarkt	Freistadt / Süd	1,24	0,1986	0,1365	1,24	0,1986	0,1365	1,72	0,2730	0,1824	1,72	0,2730	0,1824	2,53	0,3682	0,2673	2,53	0,3682	0,2673
S10-	Freistadt / Süd	Grünbach Sandl	1,31	0,2100	0,1444	1,31	0,2100	0,1444	1,82	0,2888	0,1930	1,82	0,2888	0,1930	2,68	0,3895	0,2827	2,68	0,3895	0,2827
S10-	Grünbach Sandl	Freistadt / Nord	0,36	0,0577	0,0397	0,36	0,0577	0,0397	0,50											

STR-KENNZAHL	MAUTABSCHNITT VON	MAUTABSCHNITT BIS	CO2-Emissionsklasse 1 / EURO II																	
			Kat. 2						Kat. 3						Kat. 4					
			Tag			Nacht			Tag			Nacht			Tag			Nacht		
			Ges	Luft Lärm	CO2	Ges	Luft Lärm	CO2	Ges	Luft Lärm	CO2	Ges	Luft Lärm	CO2	Ges	Luft Lärm	CO2	Ges	Luft Lärm	CO2
S31-	Neutal	Stoob Süd	1,09	0,1743	0,1199	1,09	0,1743	0,1199	1,51	0,2397	0,1602	1,51	0,2397	0,1602	2,23	0,3232	0,2346	2,23	0,3232	0,2346
S31-	Stoob Süd	Oberpullendorf	1,19	0,1903	0,1308	1,19	0,1903	0,1308	1,65	0,2617	0,1749	1,65	0,2617	0,1749	2,43	0,3529	0,2561	2,43	0,3529	0,2561
S33-	KN St. Pölten	St. Pölten Ost	0,64	0,1033	0,0710	0,64	0,1033	0,0710	0,90	0,1420	0,0949	0,90	0,1420	0,0949	1,32	0,1915	0,1390	1,32	0,1915	0,1390
S33-	St. Pölten Ost	St. Pölten Nord	1,14	0,1825	0,1255	1,14	0,1825	0,1255	1,58	0,2510	0,1677	1,58	0,2510	0,1677	2,33	0,3385	0,2457	2,33	0,3385	0,2457
S33-	St. Pölten Nord	Herzogenburg Süd	1,21	0,1933	0,1329	1,21	0,1933	0,1329	1,68	0,2658	0,1776	1,68	0,2658	0,1776	2,47	0,3584	0,2601	2,47	0,3584	0,2601
S33-	Herzogenburg Süd	Herzogenburg Stadt	0,64	0,1032	0,0710	0,64	0,1032	0,0710	0,89	0,1419	0,0948	0,89	0,1419	0,0948	1,32	0,1914	0,1389	1,32	0,1914	0,1389
S33-	Herzogenburg Stadt	Herzogenburg Nord	0,36	0,0572	0,0393	0,36	0,0572	0,0393	0,50	0,0787	0,0526	0,50	0,0787	0,0526	0,73	0,1061	0,0770	0,73	0,1061	0,0770
S33-	Herzogenburg Nord	Traismauer Süd	1,74	0,2784	0,1914	1,74	0,2784	0,1914	2,41	0,3829	0,2558	2,41	0,3829	0,2558	3,55	0,5163	0,3747	3,55	0,5163	0,3747
S33-	Traismauer Süd	Traismauer Nord	0,88	0,1416	0,0974	0,88	0,1416	0,0974	1,23	0,1947	0,1301	1,23	0,1947	0,1301	1,81	0,2626	0,1906	1,81	0,2626	0,1906
S33-	Traismauer Nord	Jettsdorf	1,49	0,2391	0,1644	1,49	0,2391	0,1644	2,07	0,3288	0,2197	2,07	0,3288	0,2197	3,05	0,4434	0,3218	3,05	0,4434	0,3218
S35-	KN Bruck/Mur	Pernegg	1,82	0,2923	0,2010	1,82	0,2923	0,2010	2,53	0,4019	0,2686	2,53	0,4019	0,2686	3,73	0,5420	0,3934	3,73	0,5420	0,3934
S35-	Pernegg	Mixnitz/Mautstatt	1,33	0,2126	0,1462	1,33	0,2126	0,1462	1,84	0,2923	0,1953	1,84	0,2923	0,1953	2,71	0,3942	0,2861	2,71	0,3942	0,2861
S35-	Mixnitz/Mautstatt	Röthelstein	1,59	0,2549	0,1752	1,59	0,2549	0,1752	2,21	0,3505	0,2342	2,21	0,3505	0,2342	3,25	0,4726	0,3430	3,25	0,4726	0,3430
S35-	Röthelstein	Laufnitzdorf	0,77	0,1228	0,0844	0,77	0,1228	0,0844	1,06	0,1689	0,1129	1,06	0,1689	0,1129	1,57	0,2278	0,1653	1,57	0,2278	0,1653
S35-	Laufnitzdorf	Rothleiten	0,87	0,1396	0,0960	0,87	0,1396	0,0960	1,21	0,1920	0,1283	1,21	0,1920	0,1283	1,78	0,2589	0,1879	1,78	0,2589	0,1879
S35-	Rothleiten	Frohnleiten Nord	0,54	0,0870	0,0598	0,54	0,0870	0,0598	0,75	0,1196	0,0799	0,75	0,1196	0,0799	1,11	0,1613	0,1171	1,11	0,1613	0,1171
S35-	Frohnleiten Nord	Frohnleiten	0,25	0,0401	0,0276	0,25	0,0401	0,0276	0,35	0,0552	0,0369	0,35	0,0552	0,0369	0,51	0,0744	0,0540	0,51	0,0744	0,0540
S35-	Frohnleiten	Badl Peggau	1,68	0,2698	0,1855	1,68	0,2698	0,1855	2,34	0,3709	0,2478	2,34	0,3709	0,2478	3,44	0,5002	0,3631	3,44	0,5002	0,3631
S35-	Badl Peggau	Peggau Mitte	0,56	0,0902	0,0620	0,56	0,0902	0,0620	0,78	0,1241	0,0829	0,78	0,1241	0,0829	1,15	0,1673	0,1214	1,15	0,1673	0,1214
S35-	Peggau Mitte	KN Peggau Deutschfeistritz	1,17	0,1879	0,1292	1,17	0,1879	0,1292	1,63	0,2584	0,1727	1,63	0,2584	0,1727	2,40	0,3484	0,2529	2,40	0,3484	0,2529
S36-	KN St. Michael	St. Stefan ob Leoben	0,97	0,1548	0,1064	0,97	0,1548	0,1064	1,34	0,2129	0,1422	1,34	0,2129	0,1422	1,98	0,2870	0,2083	1,98	0,2870	0,2083
S36-	St. Stefan ob Leoben	Kraubath	1,04	0,1663	0,1143	1,04	0,1663	0,1143	1,44	0,2287	0,1528	1,44	0,2287	0,1528	2,12	0,3084	0,2238	2,12	0,3084	0,2238
S36-	Kraubath	Feistritz St. Lorenzen	1,82	0,2922	0,2009	1,82	0,2922	0,2009	2,53	0,4017	0,2684	2,53	0,4017	0,2684	3,73	0,5417	0,3932	3,73	0,5417	0,3932
S36-	Feistritz St. Lorenzen	Knittelfeld Ost	2,09	0,3354	0,2306	2,09	0,3354	0,2306	2,91	0,4611	0,3081	2,91	0,4611	0,3081	4,28	0,6218	0,4514	4,28	0,6218	0,4514
S36-	Knittelfeld Ost	Knittelfeld West	0,89	0,1422	0,0978	0,89	0,1422	0,0978	1,23	0,1956	0,1307	1,23	0,1956	0,1307	1,82	0,2637	0,1914	1,82	0,2637	0,1914
S36-	Knittelfeld West	Zeltweg Ost Spielberg	0,28	0,0444	0,0305	0,28	0,0444	0,0305	0,39	0,0611	0,0408	0,39	0,0611	0,0408	0,57	0,0823	0,0598	0,57	0,0823	0,0598
S36-	Zeltweg Ost Spielberg	Zeltweg West	1,80	0,2890	0,1987	1,80	0,2890	0,1987	2,50	0,3973	0,2655	2,50	0,3973	0,2655	3,69	0,5358	0,3889	3,69	0,5358	0,3889
S36-	Zeltweg West	Judenburg Ost Fohnsdorf	0,91	0,1453	0,0999	0,91	0,1453	0,0999	1,26	0,1998	0,1335	1,26	0,1998	0,1335	1,85	0,2694	0,1955	1,85	0,2694	0,1955
S36-	Judenburg Ost Fohnsdorf	Judenburg West	1,41	0,2254	0,1550	1,41	0,2254	0,1550	1,95	0,3099	0,2071	1,95	0,3099	0,2071	2,88	0,4179	0,3034	2,88	0,4179	0,3034
S36-	As B317 Ost	St. Georgen Ost	0,15	0,0236	0,0162	0,15	0,0236	0,0162	0,20	0,0324	0,0217	0,20	0,0324	0,0217	0,30	0,0437	0,0317	0,30	0,0437	0,0317
S36-	St. Georgen Ost	St. Georgen West	0,27	0,0436	0,0306	0,27	0,0436	0,0306	0,38	0,0600	0,0401	0,38	0,0600	0,0401	0,56	0,0809	0,0587	0,56	0,0809	0,0587
S36-	St. Georgen West	Unzmarkt Ost	1,10	0,1765	0,1213	1,10	0,1765	0,1213	1,53	0,2427	0,1622	1,53	0,2427	0,1622	2,25	0,3273	0,2375	2,25	0,3273	0,2375
S36-	Unzmarkt Ost	Unzmarkt West	0,41	0,0664	0,0456	0,41	0,0664	0,0456	0,58	0,0913	0,0610	0,58	0,0913	0,0610	0,85	0,1231	0,0893	0,85	0,1231	0,0893
S36-	Unzmarkt West	As B317 (prov.)	0,34	0,0538	0,0370	0,34	0,0538	0,0370	0,47	0,0739	0,0494	0,47	0,0739	0,0494	0,69	0,0997	0,0724	0,69	0,0997	0,0724
S37-	St. Veit Nord / Kraig	St. Veit Mitte / Brückl	0,85	0,1367	0,0940	0,85	0,1367	0,0940	1,19	0,1880	0,1256	1,19	0,1880	0,1256	1,75	0,2535	0,1840	1,75	0,2535	0,1840
S37-	St. Veit Mitte / Brückl	St. Veit Süd	0,73	0,1162	0,0799	0,73	0,1162	0,0799	1,01	0,1598	0,1068	1,01	0,1598	0,1068	1,48	0,2155	0,1564	1,48	0,2155	0,1564
S37-	St. Veit Süd	St. Veit Industriegebiet	0,55	0,0874	0,0601	0,55	0,0874	0,0601	0,76	0,1201	0,0803	0,76	0,1201	0,0803	1,12	0,1620	0,1176	1,12	0,1620	0,1176
S37-	St. Veit Industriegebiet	Maria Saal	1,91	0,3066	0,2108	1,91	0,3066	0,2108	2,66	0,4216	0,2817	2,66	0,4216	0,2817	3,91	0,5685	0,4127	3,91	0,5685	0,4127
S37-	Maria Saal	Karnburg	0,68	0,1095	0,0753	0,68	0,1095	0,0753	0,95	0,1505	0,1006	0,95	0,1505	0,1006	1,40	0,2030	0,1474	1,40	0,2030	0,1474
S37-	Karnburg	Klagenfurt Nord	0,60	0,0956	0,0657	0,60	0,0956	0,0657	0,83	0,1314	0,0878	0,83	0,1314	0,0878	1,22	0,1772	0,1286	1,22	0,1772	0,1286
A01-	Preßbaum	Wien Auhof	4,17	0,6686	0,4597	4,17	0,6686	0,4597	5,80	0,9194	0,6143	5,80	0,9194	0,6143	8,54	1,2398	0,8999	8,54	1,2398	0,8999
A01-	KN Steinhäusl	Preßbaum	2,36	0,3779	0,2598	2,36	0,3779	0,2598	3,28	0,5196	0,3472	3,28	0,5196	0,3472	4,82	0,7006	0,5085	4,82	0,7006	0,5085
A01-	Alltengbach	KN Steinhäusl	1,39	0,2221	0,1527	1,39	0,2221	0,1527	1,93	0,3054	0,2041	1,93	0,3054	0,2041	2,84	0,4119	0,2990	2,84	0,4119	0,2990
A01-	St. Christophen	Alltengbach	1,65	0,2649	0,1821	1,65	0,2649	0,1821	2,30	0,3643	0,2434	2,30	0,3643	0,2434	3,38	0,4912	0,3565	3,38	0,4912	0,3565
A01-	Böheimkirchen	St. Christophen	1,98	0,3177	0,2184	1,98	0,3177	0,2184	2,75	0,4369	0,2919	2,75	0,4369	0,2919	4,06	0,5891	0,4276	4,06	0,5891	0,4276
A01-	KN St. Pölten	Böheimkirchen	1,94	0,3108	0,2137	1,94	0,3108	0,2137	2,69	0,4274	0,2855	2,69	0,4274	0,2855	3,97	0,5763	0,4183	3,97	0,5763	0,4183
A01-	St. Pölten Süd	KN St. Pölten	1,38	0,2205	0,1516	1,38	0,2205	0,1516	1,91	0,3031	0,2026	1,91	0,3031	0,2026	2,81	0,4088	0,2967	2,81	0,4088	0,2967
A01-	Loosdorf	St. Pölten Süd	4,77	0,7645	0,5256	4,77	0,7645	0,5256	6,63	1,0512	0,7024	6,63	1,0512	0,7024	9,76	1,4176	1,0289	9,76	1,4176	1,0289
A01-	Melk	Loosdorf	1,75	0,2801	0,1926	1,75	0,2801	0,1926	2,43	0,3852	0,2574	2,43	0,3852	0,2574	3,58	0,5194	0,3770	3,58	0,5194	0,3770
A01-	Pöchlarn	Melk	3,10	0,4966	0,3414	3,10	0,4966													

STR-KENNZAHL	MAUTABSCHNITT VON	MAUTABSCHNITT BIS	CO2-Emissionsklasse 1 / EURO II																	
			Kat. 2						Kat. 3						Kat. 4					
			Tag			Nacht			Tag			Nacht			Tag			Nacht		
			Ges	Luft Lärm	CO2	Ges	Luft Lärm	CO2	Ges	Luft Lärm	CO2	Ges	Luft Lärm	CO2	Ges	Luft Lärm	CO2	Ges	Luft Lärm	CO2
A01-	Thalgau	Mondsee	2,87	0,4590	0,3156	2,87	0,4590	0,3156	3,98	0,6312	0,4217	3,98	0,6312	0,4217	5,86	0,8511	0,6178	5,86	0,8511	0,6178
A01-	Wallersee	Thalgau	2,18	0,3498	0,2405	2,18	0,3498	0,2405	3,03	0,4809	0,3214	3,03	0,4809	0,3214	4,46	0,6485	0,4707	4,46	0,6485	0,4707
A01-	Salzburg Nord	Wallersee	2,11	0,3386	0,2328	2,11	0,3386	0,2328	2,94	0,4656	0,3111	2,94	0,4656	0,3111	4,32	0,6278	0,4557	4,32	0,6278	0,4557
A01-	Salzburg Bergheim-West	Salzburg Nord	0,48	0,0763	0,0525	0,48	0,0763	0,0525	0,66	0,1049	0,0701	0,66	0,1049	0,0701	0,97	0,1415	0,1027	0,97	0,1415	0,1027
A01-	Messe	Salzburg Bergheim-West	0,23	0,0365	0,0251	0,23	0,0365	0,0251	0,32	0,0502	0,0336	0,32	0,0502	0,0336	0,47	0,0677	0,0492	0,47	0,0677	0,0492
A01-	Salzburg Mitte Freilassing	Messe	0,30	0,0486	0,0334	0,30	0,0486	0,0334	0,42	0,0669	0,0447	0,42	0,0669	0,0447	0,62	0,0902	0,0654	0,62	0,0902	0,0654
A01-	Kleßheim	Salzburg Mitte Freilassing	0,37	0,0597	0,0410	0,37	0,0597	0,0410	0,52	0,0820	0,0548	0,52	0,0820	0,0548	0,76	0,1106	0,0803	0,76	0,1106	0,0803
A01-	Siezenheim	Kleßheim	0,52	0,0827	0,0569	0,52	0,0827	0,0569	0,72	0,1137	0,0760	0,72	0,1137	0,0760	1,06	0,1533	0,1113	1,06	0,1533	0,1113
A01-	Flughafen	Siezenheim	0,26	0,0416	0,0286	0,26	0,0416	0,0286	0,36	0,0572	0,0382	0,36	0,0572	0,0382	0,53	0,0771	0,0559	0,53	0,0771	0,0559
A01-	Wals Salzburg West	Flughafen	0,32	0,0508	0,0349	0,32	0,0508	0,0349	0,44	0,0699	0,0467	0,44	0,0699	0,0467	0,65	0,0943	0,0684	0,65	0,0943	0,0684
A01-	KN Salzburg	Wals Salzburg West	0,47	0,0761	0,0523	0,47	0,0761	0,0523	0,66	0,1046	0,0699	0,66	0,1046	0,0699	0,97	0,1411	0,1024	0,97	0,1411	0,1024
A01-	Staatsgrenze Walsberg	KN Salzburg	0,81	0,1293	0,0889	0,81	0,1293	0,0889	1,12	0,1777	0,1188	1,12	0,1777	0,1188	1,65	0,2397	0,1740	1,65	0,2397	0,1740
A02-	KN Vösendorf	KN Wien Inzersdorf	1,01	0,1618	0,1112	1,01	0,1618	0,1112	1,40	0,2224	0,1486	1,40	0,2224	0,1486	2,06	0,2999	0,2177	2,06	0,2999	0,2177
A02-	Mödling	KN Vösendorf	0,69	0,1100	0,0756	0,69	0,1100	0,0756	0,95	0,1512	0,1010	0,95	0,1512	0,1010	1,40	0,2039	0,1480	1,40	0,2039	0,1480
A02-	Wr. Neudorf	Mödling	0,65	0,1049	0,0721	0,65	0,1049	0,0721	0,91	0,1443	0,0964	0,91	0,1443	0,0964	1,34	0,1946	0,1412	1,34	0,1946	0,1412
A02-	Wr. Neudorf IZ/Süd	Wr. Neudorf	0,72	0,1154	0,0794	0,72	0,1154	0,0794	1,00	0,1587	0,1061	1,00	0,1587	0,1061	1,47	0,2140	0,1554	1,47	0,2140	0,1554
A02-	KN Guntramsdorf	Wr. Neudorf IZ/Süd	1,05	0,1683	0,1157	1,05	0,1683	0,1157	1,46	0,2314	0,1546	1,46	0,2314	0,1546	2,15	0,3120	0,2265	2,15	0,3120	0,2265
A02-	Traiskirchen	KN Guntramsdorf	1,17	0,1874	0,1288	1,17	0,1874	0,1288	1,62	0,2577	0,1722	1,62	0,2577	0,1722	2,39	0,3475	0,2522	2,39	0,3475	0,2522
A02-	Baden	Traiskirchen	0,65	0,1043	0,0717	0,65	0,1043	0,0717	0,90	0,1434	0,0958	0,90	0,1434	0,0958	1,33	0,1934	0,1404	1,33	0,1934	0,1404
A02-	Bad Vöslau	Baden	1,07	0,1714	0,1178	1,07	0,1714	0,1178	1,49	0,2356	0,1574	1,49	0,2356	0,1574	2,19	0,3177	0,2306	2,19	0,3177	0,2306
A02-	Kottingbrunn	Bad Vöslau	0,77	0,1237	0,0851	0,77	0,1237	0,0851	1,07	0,1701	0,1137	1,07	0,1701	0,1137	1,58	0,2294	0,1665	1,58	0,2294	0,1665
A02-	Leobersdorf	Kottingbrunn	0,68	0,1086	0,0746	0,68	0,1086	0,0746	0,94	0,1493	0,0998	0,94	0,1493	0,0998	1,39	0,2013	0,1461	1,39	0,2013	0,1461
A02-	Wöllersdorf	Leobersdorf	2,70	0,4332	0,2978	2,70	0,4332	0,2978	3,76	0,5957	0,3980	3,76	0,5957	0,3980	5,53	0,8032	0,5830	5,53	0,8032	0,5830
A02-	Wr. Neustadt West	Wöllersdorf	1,76	0,2814	0,1934	1,76	0,2814	0,1934	2,44	0,3869	0,2585	2,44	0,3869	0,2585	3,59	0,5217	0,3787	3,59	0,5217	0,3787
A02-	KN Wr. Neustadt	Wr. Neustadt West	0,70	0,1127	0,0775	0,70	0,1127	0,0775	0,98	0,1549	0,1035	0,98	0,1549	0,1035	1,44	0,2089	0,1516	1,44	0,2089	0,1516
A02-	KN Seebenstein	KN Wr. Neustadt	3,18	0,5098	0,3505	3,18	0,5098	0,3505	4,42	0,7009	0,4683	4,42	0,7009	0,4683	6,51	0,9452	0,6861	6,51	0,9452	0,6861
A02-	Grimmenstein	KN Seebenstein	2,71	0,4348	0,2989	2,71	0,4348	0,2989	3,77	0,5979	0,3995	3,77	0,5979	0,3995	5,55	0,8063	0,5852	5,55	0,8063	0,5852
A02-	Edlitz	Grimmenstein	0,75	0,1204	0,0828	0,75	0,1204	0,0828	1,04	0,1655	0,1106	1,04	0,1655	0,1106	1,54	0,2232	0,1620	1,54	0,2232	0,1620
A02-	Krumbach	Edlitz	2,32	0,3718	0,2556	2,32	0,3718	0,2556	3,22	0,5112	0,3416	3,22	0,5112	0,3416	4,75	0,6893	0,5003	4,75	0,6893	0,5003
A02-	Zöbern	Krumbach	1,22	0,1962	0,1349	1,22	0,1962	0,1349	1,70	0,2698	0,1803	1,70	0,2698	0,1803	2,50	0,3638	0,2641	2,50	0,3638	0,2641
A02-	Aspang	Zöbern	0,16	0,0256	0,0176	0,16	0,0256	0,0176	0,22	0,0352	0,0235	0,22	0,0352	0,0235	0,33	0,0475	0,0345	0,33	0,0475	0,0345
A02-	Schäffern	Aspang	1,94	0,3105	0,2135	1,94	0,3105	0,2135	2,69	0,4270	0,2853	2,69	0,4270	0,2853	3,96	0,5757	0,4179	3,96	0,5757	0,4179
A02-	Pinggau/Friedberg	Schäffern	2,32	0,3709	0,2550	2,32	0,3709	0,2550	3,22	0,5100	0,3408	3,22	0,5100	0,3408	4,75	0,6877	0,4992	4,75	0,6877	0,4992
A02-	Pinkafeld	Pinggau/Friedberg	1,57	0,2512	0,1727	1,57	0,2512	0,1727	2,18	0,3454	0,2308	2,18	0,3454	0,2308	3,21	0,4658	0,3381	3,21	0,4658	0,3381
A02-	Lafnitzal/Oberwart	Pinkafeld	3,27	0,5237	0,3601	3,27	0,5237	0,3601	4,54	0,7201	0,4812	4,54	0,7201	0,4812	6,69	0,9711	0,7049	6,69	0,9711	0,7049
A02-	Hartberg	Lafnitzal/Oberwart	1,29	0,2067	0,1421	1,29	0,2067	0,1421	1,79	0,2843	0,1899	1,79	0,2843	0,1899	2,64	0,3833	0,2782	2,64	0,3833	0,2782
A02-	Sebersdorf/Bad Waltersdorf	Hartberg	3,27	0,5231	0,3596	3,27	0,5231	0,3596	4,53	0,7193	0,4806	4,53	0,7193	0,4806	6,68	0,9699	0,7040	6,68	0,9699	0,7040
A02-	KN Riegersdorf	Sebersdorf/Bad Waltersdorf	2,74	0,4388	0,3017	2,74	0,4388	0,3017	3,80	0,6034	0,4032	3,80	0,6034	0,4032	5,60	0,8136	0,5906	5,60	0,8136	0,5906
A02-	Ilz Fürstenfeld	KN Riegersdorf	0,92	0,1477	0,1015	0,92	0,1477	0,1015	1,28	0,2031	0,1357	1,28	0,2031	0,1357	1,89	0,2739	0,1988	1,89	0,2739	0,1988
A02-	Sinabelkirchen	Ilz Fürstenfeld	3,37	0,5392	0,3707	3,37	0,5392	0,3707	4,67	0,7414	0,4954	4,67	0,7414	0,4954	6,88	0,9997	0,7257	6,88	0,9997	0,7257
A02-	Gleisdorf Süd	Sinabelkirchen	2,22	0,3552	0,2442	2,22	0,3552	0,2442	3,08	0,4884	0,3263	3,08	0,4884	0,3263	4,53	0,6586	0,4780	4,53	0,6586	0,4780
A02-	Gleisdorf West	Gleisdorf Süd	0,96	0,1542	0,1060	0,96	0,1542	0,1060	1,34	0,2120	0,1416	1,34	0,2120	0,1416	1,97	0,2859	0,2075	1,97	0,2859	0,2075
A02-	Laßnitzhöhe	Gleisdorf West	2,52	0,4040	0,2777	2,52	0,4040	0,2777	3,50	0,5555	0,3711	3,50	0,5555	0,3711	5,16	0,7490	0,5437	5,16	0,7490	0,5437
A02-	KN Graz Ost	Laßnitzhöhe	3,15	0,5054	0,3475	3,15	0,5054	0,3475	4,38	0,6949	0,4643	4,38	0,6949	0,4643	6,45	0,9371	0,6802	6,45	0,9371	0,6802
A02-	Graz Feldkirchen Flughafen	KN Graz Ost	1,13	0,1818	0,1250	1,13	0,1818	0,1250	1,58	0,2500	0,1671	1,58	0,2500	0,1671	2,32	0,3371	0,2447	2,32	0,3371	0,2447
A02-	KN Graz West	Graz Feldkirchen Flughafen	0,76	0,1217	0,0837	0,76	0,1217	0,0837	1,06	0,1674	0,1118	1,06	0,1674	0,1118	1,55	0,2257	0,1638	1,55	0,2257	0,1638
A02-	Unterpremstätten	KN Graz West	0,91	0,1464	0,1006	0,91	0,1464	0,1006	1,27	0,2012	0,1345	1,27	0,2012	0,1345	1,87	0,2714	0,1970	1,87	0,2714	0,1970
A02-	Lieboch	Unterpremstätten	1,42	0,2273	0,1563	1,42	0,2273	0,1563	1,97	0,3125	0,2088	1,97	0,3125	0,2088	2,90	0,4214	0,3059	2,90	0,4214	0,3059
A02-	Mooskirchen	Lieboch	1,96	0,3134	0,2155	1,96	0,3134	0,2155	2,72	0,4309	0,2879	2,72	0,4309	0,2879	4,00	0,5811	0,4218	4,00	0,5811	0,4218
A02-	Steinberg	Mooskirchen	2,02	0,3243	0,2230	2,02	0,3243	0,2230	2,81	0,4460	0,2980	2,81	0,4460</							

STR-KENNZAHL	MAUTABSCHNITT VON	MAUTABSCHNITT BIS	CO2-Emissionsklasse 1 / EURO II																	
			Kat. 2						Kat. 3						Kat. 4					
			Tag			Nacht			Tag			Nacht			Tag			Nacht		
			Ges	Luft Lärm	CO2	Ges	Luft Lärm	CO2	Ges	Luft Lärm	CO2	Ges	Luft Lärm	CO2	Ges	Luft Lärm	CO2	Ges	Luft Lärm	CO2
A03-	Münchendorf/Achau	KN Guntramsdorf	0,30	0,0480	0,0330	0,30	0,0480	0,0330	0,42	0,0661	0,0441	0,42	0,0661	0,0441	0,61	0,0891	0,0647	0,61	0,0891	0,0647
A03-	Ebreichsdorf Nord	Münchendorf/Achau	1,26	0,2023	0,1391	1,26	0,2023	0,1391	1,75	0,2781	0,1858	1,75	0,2781	0,1858	2,58	0,3750	0,2722	2,58	0,3750	0,2722
A03-	Ebreichsdorf West	Ebreichsdorf Nord	1,03	0,1651	0,1135	1,03	0,1651	0,1135	1,43	0,2270	0,1517	1,43	0,2270	0,1517	2,11	0,3062	0,2222	2,11	0,3062	0,2222
A03-	Pottendorf	Ebreichsdorf West	1,35	0,2166	0,1489	1,35	0,2166	0,1489	1,88	0,2979	0,1990	1,88	0,2979	0,1990	2,77	0,4017	0,2915	2,77	0,4017	0,2915
A03-	Hornstein	Pottendorf	2,22	0,3557	0,2445	2,22	0,3557	0,2445	3,08	0,4891	0,3268	3,08	0,4891	0,3268	4,54	0,6595	0,4787	4,54	0,6595	0,4787
A03-	Müllendorf	Hornstein	1,45	0,2331	0,1602	1,45	0,2331	0,1602	2,02	0,3205	0,2141	2,02	0,3205	0,2141	2,98	0,4322	0,3137	2,98	0,4322	0,3137
A03-	KN Eisenstadt	Müllendorf	1,22	0,1948	0,1339	1,22	0,1948	0,1339	1,69	0,2679	0,1790	1,69	0,2679	0,1790	2,49	0,3613	0,2622	2,49	0,3613	0,2622
A031	Siegendorf	KN Eisenstadt	0,96	0,1536	0,1056	0,96	0,1536	0,1056	1,33	0,2112	0,1411	1,33	0,2112	0,1411	1,96	0,2848	0,2067	1,96	0,2848	0,2067
A041	KN Wien Prater	Stadionbrücke	0,18	0,0282	0,0194	0,18	0,0282	0,0194	0,24	0,0388	0,0259	0,24	0,0388	0,0259	0,36	0,0523	0,0380	0,36	0,0523	0,0380
A04-	Wien Simmeringer Haide	KN Wien Prater	1,21	0,1946	0,1338	1,21	0,1946	0,1338	1,69	0,2676	0,1788	1,69	0,2676	0,1788	2,48	0,3609	0,2620	2,48	0,3609	0,2620
A04-	KN Schwechat	Wien Simmeringer Haide	1,09	0,1747	0,1201	1,09	0,1747	0,1201	1,51	0,2402	0,1605	1,51	0,2402	0,1605	2,23	0,3240	0,2351	2,23	0,3240	0,2351
A04-	Flughafen Wien Schwechat	KN Schwechat	1,58	0,2524	0,1735	1,58	0,2524	0,1735	2,19	0,3470	0,2319	2,19	0,3470	0,2319	3,22	0,4680	0,3397	3,22	0,4680	0,3397
A04-	Fischamend	Flughafen Wien Schwechat	1,76	0,2826	0,1943	1,76	0,2826	0,1943	2,45	0,3885	0,2596	2,45	0,3885	0,2596	3,61	0,5239	0,3803	3,61	0,5239	0,3803
A04-	Bruck/Leitha West	Fischamend	3,87	0,6197	0,4261	3,87	0,6197	0,4261	5,37	0,8521	0,5694	5,37	0,8521	0,5694	7,91	1,1491	0,8341	7,91	1,1491	0,8341
A04-	Bruck/Leitha Ost	Bruck/Leitha West	1,28	0,2058	0,1415	1,28	0,2058	0,1415	1,78	0,2830	0,1891	1,78	0,2830	0,1891	2,63	0,3816	0,2770	2,63	0,3816	0,2770
A04-	KN Bruckneudorf	Bruck/Leitha Ost	0,80	0,1284	0,0883	0,80	0,1284	0,0883	1,11	0,1766	0,1180	1,11	0,1766	0,1180	1,64	0,2381	0,1728	1,64	0,2381	0,1728
A04-	Parndorf	KN Bruckneudorf	0,52	0,0827	0,0568	0,52	0,0827	0,0568	0,72	0,1137	0,0759	0,72	0,1137	0,0759	1,06	0,1533	0,1112	1,06	0,1533	0,1112
A04-	Neusiedl	Parndorf	1,00	0,1598	0,1099	1,00	0,1598	0,1099	1,39	0,2198	0,1469	1,39	0,2198	0,1469	2,04	0,2964	0,2151	2,04	0,2964	0,2151
A04-	Neusiedl/Gewerbepark	Neusiedl	1,23	0,0371	0,0255	1,23	0,0371	0,0255	1,32	0,0510	0,0340	1,32	0,0510	0,0340	2,07	0,0687	0,0499	2,07	0,0687	0,0499
A04-	Weiden/Gols	Neusiedl/Gewerbepark	2,07	0,3315	0,2279	2,07	0,3315	0,2279	2,87	0,4558	0,3046	2,87	0,4558	0,3046	4,23	0,6146	0,4461	4,23	0,6146	0,4461
A04-	Mönchhof	Weiden/Gols	1,51	0,2418	0,1663	1,51	0,2418	0,1663	2,10	0,3325	0,2222	2,10	0,3325	0,2222	3,09	0,4484	0,3255	3,09	0,4484	0,3255
A04-	Nickelsdorf	Mönchhof	2,36	0,3789	0,2605	2,36	0,3789	0,2605	3,28	0,5209	0,3481	3,28	0,5209	0,3481	4,84	0,7025	0,5093	4,84	0,7025	0,5093
A04-	Staatsgrenze Nickelsdorf	Nickelsdorf	0,42	0,0671	0,0461	0,42	0,0671	0,0461	0,58	0,0923	0,0617	0,58	0,0923	0,0617	0,86	0,1244	0,0903	0,86	0,1244	0,0903
A05-	Wolkersdorf Süd	KN Eibesbrunn	0,82	0,1306	0,0898	0,82	0,1306	0,0898	1,13	0,1796	0,1200	1,13	0,1796	0,1200	1,67	0,2422	0,1758	1,67	0,2422	0,1758
A05-	Ulrichskirchen	Wolkersdorf Süd	0,88	0,1413	0,0971	0,88	0,1413	0,0971	1,22	0,1942	0,1298	1,22	0,1942	0,1298	1,80	0,2619	0,1901	1,80	0,2619	0,1901
A05-	Wolkersdorf Nord	Ulrichskirchen	0,58	0,0923	0,0635	0,58	0,0923	0,0635	0,80	0,1269	0,0848	0,80	0,1269	0,0848	1,18	0,1711	0,1242	1,18	0,1711	0,1242
A05-	Hochleithen	Wolkersdorf Nord	1,03	0,1656	0,1139	1,03	0,1656	0,1139	1,44	0,2277	0,1521	1,44	0,2277	0,1521	2,11	0,3071	0,2229	2,11	0,3071	0,2229
A05-	Gaweinstal Mitte	Hochleithen	2,07	0,3313	0,2278	2,07	0,3313	0,2278	2,87	0,4555	0,3044	2,87	0,4555	0,3044	4,23	0,6143	0,4459	4,23	0,6143	0,4459
A05-	Gaweinstal Nord	Gaweinstal Mitte	0,55	0,0876	0,0603	0,55	0,0876	0,0603	0,76	0,1205	0,0805	0,76	0,1205	0,0805	1,12	0,1625	0,1180	1,12	0,1625	0,1180
A05-	Mistelbach Süd	Gaweinstal Nord	0,94	0,1513	0,1040	0,94	0,1513	0,1040	1,31	0,2080	0,1390	1,31	0,2080	0,1390	1,93	0,2805	0,2036	1,93	0,2805	0,2036
A05-	Mistelbach Ost / Wilfersdorf	Mistelbach Süd	1,58	0,2539	0,1746	1,58	0,2539	0,1746	2,20	0,3491	0,2333	2,20	0,3491	0,2333	3,24	0,4708	0,3417	3,24	0,4708	0,3417
A05-	Poysdorf Süd	Mistelbach Ost / Wilfersdorf	1,60	0,2564	0,1763	1,60	0,2564	0,1763	2,22	0,3526	0,2356	2,22	0,3526	0,2356	3,27	0,4754	0,3451	3,27	0,4754	0,3451
A05-	Großkrut	Poysdorf Süd	2,11	0,3382	0,2325	2,11	0,3382	0,2325	2,93	0,4650	0,3107	2,93	0,4650	0,3107	4,32	0,6270	0,4551	4,32	0,6270	0,4551
A05-	Poysdorf Nord	Großkrut	2,05	0,3289	0,2261	2,05	0,3289	0,2261	2,85	0,4523	0,3022	2,85	0,4523	0,3022	4,20	0,6099	0,4427	4,20	0,6099	0,4427
A05-	Drasenhofen West	Drasenhofen Süd	0,63	0,1013	0,0696	0,63	0,1013	0,0696	0,88	0,1393	0,0931	0,88	0,1393	0,0931	1,29	0,1878	0,1363	1,29	0,1878	0,1363
A05-	Drasenhofen Nord	Drasenhofen West	0,89	0,1429	0,0983	0,89	0,1429	0,0983	1,24	0,1965	0,1313	1,24	0,1965	0,1313	1,82	0,2650	0,1924	1,82	0,2650	0,1924
A06-	Potzneusiedl	KN Bruckneudorf	2,60	0,4167	0,2865	2,60	0,4167	0,2865	3,61	0,5729	0,3828	3,61	0,5729	0,3828	5,32	0,7726	0,5608	5,32	0,7726	0,5608
A06-	Gattendorf	Potzneusiedl	1,13	0,1809	0,1243	1,13	0,1809	0,1243	1,57	0,2487	0,1662	1,57	0,2487	0,1662	2,31	0,3354	0,2434	2,31	0,3354	0,2434
A06-	Kittsee	Gattendorf	1,89	0,3025	0,2080	1,89	0,3025	0,2080	2,62	0,4159	0,2779	2,62	0,4159	0,2779	3,86	0,5609	0,4071	3,86	0,5609	0,4071
A06-	Staatsgrenze Kittsee	Kittsee	0,96	0,1536	0,1056	0,96	0,1536	0,1056	1,33	0,2113	0,1412	1,33	0,2113	0,1412	1,96	0,2849	0,2068	1,96	0,2849	0,2068
A07-	Franzosenhausweg	KN Linz	0,68	0,1084	0,0745	0,68	0,1084	0,0745	0,94	0,1490	0,0996	0,94	0,1490	0,0996	1,38	0,2010	0,1459	1,38	0,2010	0,1459
A07-	Salzburger Straße Neue Welt	Franzosenhausweg	0,59	0,0946	0,0650	0,59	0,0946	0,0650	0,82	0,1301	0,0869	0,82	0,1301	0,0869	1,21	0,1754	0,1273	1,21	0,1754	0,1273
A07-	Muldenstraße Bidermichl	Salzburger Straße Neue Welt	0,41	0,0657	0,0451	0,41	0,0657	0,0451	0,57	0,0903	0,0603	0,57	0,0903	0,0603	0,84	0,1218	0,0884	0,84	0,1218	0,0884
A07-	Linz-Hummelhof	Muldenstraße Bidermichl	0,20	0,0319	0,0219	0,20	0,0319	0,0219	0,28	0,0438	0,0293	0,28	0,0438	0,0293	0,41	0,0591	0,0429	0,41	0,0591	0,0429
A07-	Wiener Straße	Linz-Hummelhof	0,28	0,0448	0,0308	0,28	0,0448	0,0308	0,39	0,0616	0,0412	0,39	0,0616	0,0412	0,57	0,0831	0,0603	0,57	0,0831	0,0603
A07-	VOEST	Wiener Straße	0,26	0,0417	0,0286	0,26	0,0417	0,0286	0,36	0,0573	0,0383	0,36	0,0573	0,0383	0,53	0,0773	0,0561	0,53	0,0773	0,0561
A07-	Industriezeile	VOEST	0,20	0,0327	0,0225	0,20	0,0327	0,0225	0,28	0,0449	0,0300	0,28	0,0449	0,0300	0,42	0,0606	0,0440	0,42	0,0606	0,0440
A07-	Prinz Eugenstraße	Industriezeile	0,32	0,0519	0,0357	0,32	0,0519	0,0357	0,45	0,0713	0,0477	0,45	0,0713	0,0477	0,66	0,0962	0,0698	0,66	0,0962	0,0698
A07-	Hafenstraße	Prinz Eugenstraße	0,61	0,0971	0,0668	0,61	0,0971	0,0668	0,84	0,1335	0,0892	0,84	0,1335	0,0892	1,24	0,1800	0,1307	1,24	0,1800	0,1307
A07-	Urfahr	Hafenstraße	0,24	0,0382	0,0262	0,24	0,0382	0,0262												

STR-KENNZAHL	MAUTABSCHNITT VON	MAUTABSCHNITT BIS	CO2-Emissionsklasse 1 / EURO II																	
			Kat. 2						Kat. 3						Kat. 4					
			Tag			Nacht			Tag			Nacht			Tag			Nacht		
			Ges	Luft Lärm	CO2	Ges	Luft Lärm	CO2	Ges	Luft Lärm	CO2	Ges	Luft Lärm	CO2	Ges	Luft Lärm	CO2	Ges	Luft Lärm	CO2
A09-	Rottenmann	Liezen	1,43	0,2299	0,1580	1,43	0,2299	0,1580	1,99	0,3161	0,2112	1,99	0,3161	0,2112	2,93	0,4262	0,3094	2,93	0,4262	0,3094
A09-	Trieben	Rottenmann	3,58	0,5731	0,3940	3,58	0,5731	0,3940	4,97	0,7880	0,5265	4,97	0,7880	0,5265	7,32	1,0626	0,7713	7,32	1,0626	0,7713
A09-	Treglwang	Trieben	2,91	0,4659	0,3203	2,91	0,4659	0,3203	4,04	0,6407	0,4281	4,04	0,6407	0,4281	5,95	0,8639	0,6271	5,95	0,8639	0,6271
A09-	Kalwang	Treglwang	3,91	0,6262	0,4305	3,91	0,6262	0,4305	5,43	0,8610	0,5753	5,43	0,8610	0,5753	7,99	1,1610	0,8427	7,99	1,1610	0,8427
A09-	Mautern	Kalwang	1,82	0,2916	0,2004	1,82	0,2916	0,2004	2,53	0,4009	0,2679	2,53	0,4009	0,2679	3,72	0,5406	0,3924	3,72	0,5406	0,3924
A09-	Kammern	Mautern	2,05	0,3280	0,2255	2,05	0,3280	0,2255	2,84	0,4510	0,3013	2,84	0,4510	0,3013	4,19	0,6081	0,4414	4,19	0,6081	0,4414
A09-	Traboch	Kammern	2,14	0,3429	0,2358	2,14	0,3429	0,2358	2,97	0,4715	0,3151	2,97	0,4715	0,3151	4,38	0,6358	0,4615	4,38	0,6358	0,4615
A09-	Terminal St. Michael	Traboch	0,42	0,0673	0,0463	0,42	0,0673	0,0463	0,58	0,0926	0,0619	0,58	0,0926	0,0619	0,86	0,1249	0,0906	0,86	0,1249	0,0906
A09-	KN St. Michael	Terminal St. Michael	0,79	0,1262	0,0868	0,79	0,1262	0,0868	1,09	0,1736	0,1160	1,09	0,1736	0,1160	1,61	0,2341	0,1699	1,61	0,2341	0,1699
A09-	Übelbach	KN St. Michael	14,05	1,1757	0,8083	14,05	1,1757	0,8083	19,59	1,6165	1,0801	19,59	1,6165	1,0801	29,10	2,1799	1,5822	29,10	2,1799	1,5822
A09-	KN Peggau Deutschfeistritz	Übelbach	2,43	0,3888	0,2673	2,43	0,3888	0,2673	3,37	0,5347	0,3573	3,37	0,5347	0,3573	4,96	0,7210	0,5233	4,96	0,7210	0,5233
A09-	Gratkorn Nord	KN Peggau Deutschfeistritz	1,15	0,1842	0,1267	1,15	0,1842	0,1267	1,60	0,2533	0,1693	1,60	0,2533	0,1693	2,35	0,3416	0,2479	2,35	0,3416	0,2479
A09-	Gratkorn Süd	Gratkorn Nord	1,26	0,2023	0,1391	1,26	0,2023	0,1391	1,75	0,2488	0,1859	1,75	0,2488	0,1859	2,58	0,3751	0,2723	2,58	0,3751	0,2723
A09-	Graz Nord	Gratkorn Süd	0,28	0,0448	0,0308	0,28	0,0448	0,0308	0,39	0,0616	0,0412	0,39	0,0616	0,0412	0,57	0,0831	0,0603	0,57	0,0831	0,0603
A09-	Graz Webling	Graz Nord	3,20	0,5128	0,3526	3,20	0,5128	0,3526	4,45	0,7051	0,4712	4,45	0,7051	0,4712	6,55	0,9509	0,6902	6,55	0,9509	0,6902
A09-	Seiersberg	Graz Webling	0,85	0,1363	0,0937	0,85	0,1363	0,0937	1,18	0,1874	0,1252	1,18	0,1874	0,1252	1,74	0,2528	0,1835	1,74	0,2528	0,1835
A09-	KN Graz West	Seiersberg	0,42	0,0667	0,0459	0,42	0,0667	0,0459	0,58	0,0917	0,0613	0,58	0,0917	0,0613	0,85	0,1237	0,0898	0,85	0,1237	0,0898
A09-	Schwarzlsee	KN Graz West	0,41	0,0658	0,0452	0,41	0,0658	0,0452	0,57	0,0904	0,0604	0,57	0,0904	0,0604	0,84	0,1219	0,0885	0,84	0,1219	0,0885
A09-	Schachenwald / IBC Businesscenter	Schwarzlsee	0,46	0,0735	0,0506	0,46	0,0735	0,0506	0,64	0,1011	0,0676	0,64	0,1011	0,0676	0,94	0,1363	0,0990	0,94	0,1363	0,0990
A09-	Kalsdorf	Schachenwald / IBC Businesscenter	0,47	0,0748	0,0514	0,47	0,0748	0,0514	0,65	0,1028	0,0687	0,65	0,1028	0,0687	0,95	0,1387	0,1006	0,95	0,1387	0,1006
A09-	Werndorf Terminal	Kalsdorf	1,17	0,1872	0,1287	1,17	0,1872	0,1287	1,62	0,2574	0,1720	1,62	0,2574	0,1720	2,39	0,3471	0,2519	2,39	0,3471	0,2519
A09-	Wildon	Werndorf Terminal	1,31	0,2092	0,1438	1,31	0,2092	0,1438	1,81	0,2877	0,1922	1,81	0,2877	0,1922	2,67	0,3880	0,2816	2,67	0,3880	0,2816
A09-	Hengsberg	Wildon	0,64	0,1021	0,0702	0,64	0,1021	0,0702	0,89	0,1404	0,0938	0,89	0,1404	0,0938	1,30	0,1894	0,1375	1,30	0,1894	0,1375
A09-	Lebring	Hengsberg	1,13	0,1810	0,1244	1,13	0,1810	0,1244	1,57	0,2488	0,1663	1,57	0,2488	0,1663	2,31	0,3355	0,2435	2,31	0,3355	0,2435
A09-	Leibnitz	Lebring	1,96	0,3132	0,2154	1,96	0,3132	0,2154	2,72	0,4307	0,2878	2,72	0,4307	0,2878	4,00	0,5808	0,4216	4,00	0,5808	0,4216
A09-	Vogau Straß	Leibnitz	2,39	0,3831	0,2634	2,39	0,3831	0,2634	3,32	0,5267	0,3520	3,32	0,5267	0,3520	4,89	0,7103	0,5156	4,89	0,7103	0,5156
A09-	Gersdorf	Vogau Straß	1,16	0,1858	0,1277	1,16	0,1858	0,1277	1,61	0,2555	0,1707	1,61	0,2555	0,1707	2,37	0,3445	0,2501	2,37	0,3445	0,2501
A09-	Spielfeld	Gersdorf	0,61	0,0979	0,0673	0,61	0,0979	0,0673	0,85	0,1346	0,0900	0,85	0,1346	0,0900	1,25	0,1816	0,1318	1,25	0,1816	0,1318
A09-	Staatsgrenze Spielfeld	Spielfeld	0,56	0,0893	0,0614	0,56	0,0893	0,0614	0,77	0,1228	0,0820	0,77	0,1228	0,0820	1,14	0,1655	0,1202	1,14	0,1655	0,1202
A10-	Salzburg Süd / Anif	KN Salzburg	2,25	0,3612	0,2483	2,25	0,3612	0,2483	3,13	0,4966	0,3318	3,13	0,4966	0,3318	4,61	0,6696	0,4861	4,61	0,6696	0,4861
A10-	Puch Urstein	Salzburg Süd / Anif	0,76	0,1225	0,0842	0,76	0,1225	0,0842	1,06	0,1685	0,1126	1,06	0,1685	0,1126	1,56	0,2272	0,1649	1,56	0,2272	0,1649
A10-	Hallein	Puch Urstein	1,58	0,2530	0,1739	1,58	0,2530	0,1739	2,19	0,3479	0,2325	2,19	0,3479	0,2325	3,23	0,4691	0,3405	3,23	0,4691	0,3405
A10-	Kuchl	Hallein	1,75	0,2810	0,1932	1,75	0,2810	0,1932	2,44	0,3864	0,2582	2,44	0,3864	0,2582	3,59	0,5210	0,3782	3,59	0,5210	0,3782
A10-	Golling / Abtenau	Kuchl	1,76	0,2825	0,1942	1,76	0,2825	0,1942	2,45	0,3884	0,2595	2,45	0,3884	0,2595	3,61	0,5238	0,3804	3,61	0,5238	0,3804
A10-	Paß Lueg	Golling / Abtenau	1,84	0,2948	0,2027	1,84	0,2948	0,2027	2,56	0,4053	0,2708	2,56	0,4053	0,2708	3,76	0,5465	0,3967	3,76	0,5465	0,3967
A10-	Werfen	Paß Lueg	2,62	0,4199	0,2887	2,62	0,4199	0,2887	3,64	0,5773	0,3857	3,64	0,5773	0,3857	5,36	0,7785	0,5651	5,36	0,7785	0,5651
A10-	Pfarrwerfen / Werfen	Werfen	0,34	0,0547	0,0376	0,34	0,0547	0,0376	0,47	0,0752	0,0503	0,47	0,0752	0,0503	0,70	0,1015	0,0736	0,70	0,1015	0,0736
A10-	KN Pongau	Pfarrwerfen / Werfen	0,74	0,1188	0,0816	0,74	0,1188	0,0816	1,03	0,1633	0,1091	1,03	0,1633	0,1091	1,52	0,2202	0,1598	1,52	0,2202	0,1598
A101	Bischofshofen	KN Pongau	1,10	0,1766	0,1214	1,10	0,1766	0,1214	1,53	0,2429	0,1623	1,53	0,2429	0,1623	2,25	0,3275	0,2377	2,25	0,3275	0,2377
A10-	Lammertal Hüttau	KN Pongau	3,01	0,4830	0,3321	3,01	0,4830	0,3321	4,19	0,6642	0,4438	4,19	0,6642	0,4438	6,17	0,8956	0,6501	6,17	0,8956	0,6501
A10-	F. Verbindung GH Eben	Lammertal Hüttau	0,78	0,1243	0,0855	0,78	0,1243	0,0855	1,08	0,1709	0,1142	1,08	0,1709	0,1142	1,59	0,2305	0,1673	1,59	0,2305	0,1673
A10-	Eben	F. Verbindung GH Eben	0,36	0,0576	0,0396	0,36	0,0576	0,0396	0,50	0,0792	0,0529	0,50	0,0792	0,0529	0,74	0,1068	0,0775	0,74	0,1068	0,0775
A10-	Radstadt Altenmarkt Graz	Eben	0,80	0,1279	0,0879	0,80	0,1279	0,0879	1,11	0,1759	0,1175	1,11	0,1759	0,1175	1,63	0,2372	0,1722	1,63	0,2372	0,1722
A10-	Flachau	Radstadt Altenmarkt Graz	1,12	0,1789	0,1230	1,12	0,1789	0,1230	1,55	0,2460	0,1644	1,55	0,2460	0,1644	2,28	0,3317	0,2408	2,28	0,3317	0,2408
A10-	Flachauwinkel	Flachau	3,90	0,3490	0,2399	3,90	0,3490	0,2399	5,43	0,4798	0,3206	5,43	0,4798	0,3206	8,06	0,6470	0,4696	8,06	0,6470	0,4696
A10-	Zederhaus	Flachauwinkel	9,82	0,8794	0,6046	9,82	0,8794	0,6046	13,69	1,2092	0,8080	13,69	1,2092	0,8080	20,32	1,6306	1,1835	20,32	1,6306	1,1835
A10-	St. Michael/Lungau	Zederhaus	6,48	0,5802	0,3989	6,48	0,5802	0,3989	9,03	0,7978	0,5331	9,03	0,7978	0,5331	13,40	1,0758	0,7809	13,40	1,0758	0,7809
A10-	Rennweg Katschberg	St. Michael/Lungau	4,75	0,4254	0,2924	4,75	0,4254	0,2924	6,62	0,5849	0,3908	6,62	0,5849	0,3908	9,83	0,7887	0,5725	9,83	0,7887	0,5725
A102	KN Spittal Millstätter See	Seeboden	0,58	0,0931	0,0640	0,58	0,0931	0,0640	0,81	0,1280	0,0856	0,81	0,1280	0,0856	1,19	0,1727	0,1253	1,19	0,1727	0,1253
A102	Lendorf	KN Spittal Millstätter See	1,25	0,2009	0,1381	1,25	0,2009	0,1381	1,74	0,2762	0,1846	1,74	0,2762	0,1						

STR-KENNZAHL	MAUTABSCHNITT VON	MAUTABSCHNITT BIS	CO2-Emissionsklasse 1 / EURO II																	
			Kat. 2						Kat. 3						Kat. 4					
			Tag			Nacht			Tag			Nacht			Tag			Nacht		
			Ges	Luft Lärm	CO2	Ges	Luft Lärm	CO2	Ges	Luft Lärm	CO2	Ges	Luft Lärm	CO2	Ges	Luft Lärm	CO2	Ges	Luft Lärm	CO2
A12-	Innsbruck Mitte	A12 Innsbruck Ost	0,72	0,1013	0,0697	0,72	0,1013	0,0697	1,00	0,1393	0,0931	1,00	0,1393	0,0931	1,47	0,1878	0,1363	1,47	0,1878	0,1363
A12-	A12 Innsbruck West	Innsbruck Mitte	0,96	0,1536	0,1056	0,96	0,1536	0,1056	1,33	0,2112	0,1411	1,33	0,2112	0,1411	1,96	0,2848	0,2067	1,96	0,2848	0,2067
A12-	Innsbruck Kranebitten	A12 Innsbruck West	1,26	0,2013	0,1384	1,26	0,2013	0,1384	1,75	0,2768	0,1850	1,75	0,2768	0,1850	2,57	0,3733	0,2709	2,57	0,3733	0,2709
A12-	Zirl Ost Garmisch Seefeld	Innsbruck Kranebitten	1,46	0,2336	0,1606	1,46	0,2336	0,1606	2,03	0,3212	0,2146	2,03	0,3212	0,2146	2,98	0,4332	0,3144	2,98	0,4332	0,3144
A12-	Zirl West	Zirl Ost Garmisch Seefeld	0,91	0,1462	0,1005	0,91	0,1462	0,1005	1,27	0,2010	0,1343	1,27	0,2010	0,1343	1,87	0,2710	0,1967	1,87	0,2710	0,1967
A12-	Petttau	Zirl West	1,63	0,2617	0,1799	1,63	0,2617	0,1799	2,27	0,3599	0,2405	2,27	0,3599	0,2405	3,34	0,4853	0,3523	3,34	0,4853	0,3523
A12-	Telfs Ost	Petttau	1,65	0,2646	0,1819	1,65	0,2646	0,1819	2,29	0,3639	0,2431	2,29	0,3639	0,2431	3,38	0,4907	0,3561	3,38	0,4907	0,3561
A12-	Telfs West	Telfs Ost	0,81	0,1292	0,0888	0,81	0,1292	0,0888	1,12	0,1777	0,1187	1,12	0,1777	0,1187	1,65	0,2396	0,1739	1,65	0,2396	0,1739
A12-	Mötz Reutte	Telfs West	2,61	0,4176	0,2871	2,61	0,4176	0,2871	3,62	0,5742	0,3837	3,62	0,5742	0,3837	5,33	0,7743	0,5620	5,33	0,7743	0,5620
A12-	Haiming Ötztal	Mötz Reutte	3,03	0,4858	0,3340	3,03	0,4858	0,3340	4,21	0,6679	0,4463	4,21	0,6679	0,4463	6,20	0,9007	0,6538	6,20	0,9007	0,6538
A12-	Imst	Haiming Ötztal	2,41	0,3867	0,2658	2,41	0,3867	0,2658	3,35	0,5317	0,3553	3,35	0,5317	0,3553	4,94	0,7170	0,5204	4,94	0,7170	0,5204
A12-	Imst Au	Imst	0,71	0,1140	0,0784	0,71	0,1140	0,0784	0,99	0,1568	0,1048	0,99	0,1568	0,1048	1,46	0,2115	0,1535	1,46	0,2115	0,1535
A12-	Mils	Imst Au	0,57	0,0921	0,0633	0,57	0,0921	0,0633	0,80	0,1266	0,0846	0,80	0,1266	0,0846	1,18	0,1707	0,1239	1,18	0,1707	0,1239
A12-	Mils Schönwies	Mils	1,41	0,2266	0,1558	1,41	0,2266	0,1558	1,96	0,3115	0,2082	1,96	0,3115	0,2082	2,89	0,4201	0,3049	2,89	0,4201	0,3049
A12-	KN Oberinntal	Mils Schönwies	1,25	0,2006	0,1379	1,25	0,2006	0,1379	1,74	0,2759	0,1843	1,74	0,2759	0,1843	2,56	0,3720	0,2700	2,56	0,3720	0,2700
A12-	Zams	KN Oberinntal	0,33	0,0528	0,0363	0,33	0,0528	0,0363	0,46	0,0726	0,0485	0,46	0,0726	0,0485	0,67	0,0979	0,0711	0,67	0,0979	0,0711
A122	Fließ	KN Oberinntal	2,34	0,3754	0,2581	2,34	0,3754	0,2581	3,25	0,5161	0,3449	3,25	0,5161	0,3449	4,79	0,6960	0,5052	4,79	0,6960	0,5052
A13-	A13 Innsbruck Süd	A12 Innsbruck Ost	3,01	0,2205	0,1517	3,01	0,2205	0,1517	4,20	0,3032	0,2026	4,20	0,3032	0,2026	6,25	0,4089	0,2967	10,90	0,4089	0,2967
A13-	Zenzenhof	A13 Innsbruck Süd	1,17	0,0696	0,0479	1,17	0,0696	0,0479	1,64	0,0957	0,0639	1,64	0,0957	0,0639	2,44	0,1291	0,0937	4,65	0,1291	0,0937
A13-	Igls Patsch	Zenzenhof	2,17	0,1286	0,0884	2,17	0,1286	0,0884	3,02	0,1769	0,1182	3,02	0,1769	0,1182	4,50	0,2385	0,1731	8,60	0,2385	0,1731
A13-	Schönberg Stubaital	Igls Patsch	2,34	0,1392	0,0957	2,34	0,1392	0,0957	3,27	0,1914	0,1279	3,27	0,1914	0,1279	4,87	0,2581	0,1873	9,30	0,2581	0,1873
A13-	Matrei Steinach	Schönberg Stubaital	7,39	0,4392	0,3020	7,39	0,4392	0,3020	10,32	0,6039	0,4035	10,32	0,6039	0,4035	15,38	0,8144	0,5911	29,35	0,8144	0,5911
A13-	Nösslach	Matrei Steinach	5,95	0,3533	0,2429	5,95	0,3533	0,2429	8,30	0,4858	0,3246	8,30	0,4858	0,3246	12,37	0,6550	0,4755	23,61	0,6550	0,4755
A13-	Brenner-Nord	Nösslach	5,34	0,3170	0,2180	5,34	0,3170	0,2180	7,45	0,4359	0,2913	7,45	0,4359	0,2913	11,10	0,5878	0,4267	21,19	0,5878	0,4267
A13-	Staatsgrenze Brennerpass	Brenner-Nord	1,06	0,0627	0,0431	1,06	0,0627	0,0431	1,47	0,0862	0,0576	1,47	0,0862	0,0576	2,19	0,1162	0,0844	4,19	0,1162	0,0844
A131	A13 Innsbruck Süd	A12 Innsbruck West	1,91	0,1453	0,0999	1,91	0,1453	0,0999	2,67	0,1997	0,1334	2,67	0,1997	0,1334	3,98	0,2693	0,1954	7,01	0,2693	0,1954
A14-	Hörbranz Lochau	Staatsgrenze Hörbranz	0,38	0,0605	0,0416	0,38	0,0605	0,0416	0,52	0,0832	0,0556	0,52	0,0832	0,0556	0,77	0,1122	0,0815	0,77	0,1122	0,0815
A14-	KN Bregenz	Hörbranz Lochau	2,32	0,3720	0,2557	2,32	0,3720	0,2557	3,22	0,5114	0,3417	3,22	0,5114	0,3417	4,75	0,6897	0,5006	4,75	0,6897	0,5006
A14-	Lauterach Wolfurt	KN Bregenz	0,12	0,0187	0,0128	0,12	0,0187	0,0128	0,16	0,0257	0,0172	0,16	0,0257	0,0172	0,24	0,0346	0,0251	0,24	0,0346	0,0251
A14-	Wolfurt Lauterach	Lauterach Wolfurt	1,03	0,1655	0,1138	1,03	0,1655	0,1138	1,43	0,2276	0,1521	1,43	0,2276	0,1521	2,11	0,3069	0,2227	2,11	0,3069	0,2227
A14-	Dornbirn Nord Bregenzerwald	Wolfurt Lauterach	0,40	0,0640	0,0440	0,40	0,0640	0,0440	0,56	0,0880	0,0588	0,56	0,0880	0,0588	0,82	0,1187	0,0862	0,82	0,1187	0,0862
A14-	Dornbirn West	Dornbirn Nord Bregenzerwald	1,12	0,1789	0,1230	1,12	0,1789	0,1230	1,55	0,2460	0,1644	1,55	0,2460	0,1644	2,28	0,3317	0,2408	2,28	0,3317	0,2408
A14-	Dornbirn Süd	Dornbirn West	0,56	0,0894	0,0615	0,56	0,0894	0,0615	0,78	0,1230	0,0822	0,78	0,1230	0,0822	1,14	0,1658	0,1203	1,14	0,1658	0,1203
A14-	Hohenems	Dornbirn Süd	1,01	0,1623	0,1116	1,01	0,1623	0,1116	1,41	0,2231	0,1491	1,41	0,2231	0,1491	2,07	0,3009	0,2184	2,07	0,3009	0,2184
A14-	Altach Götzis	Hohenems	1,02	0,1641	0,1128	1,02	0,1641	0,1128	1,42	0,2257	0,1508	1,42	0,2257	0,1508	2,09	0,3043	0,2209	2,09	0,3043	0,2209
A14-	Götzis	Altach Götzis	0,78	0,1251	0,0860	0,78	0,1251	0,0860	1,08	0,1721	0,1150	1,08	0,1721	0,1150	1,60	0,2320	0,1684	1,60	0,2320	0,1684
A14-	Klaus Koblach	Götzis	0,68	0,1087	0,0747	0,68	0,1087	0,0747	0,94	0,1494	0,0998	0,94	0,1494	0,0998	1,39	0,2015	0,1463	1,39	0,2015	0,1463
A14-	Rankweil	Klaus Koblach	1,19	0,1910	0,1313	1,19	0,1910	0,1313	1,66	0,2626	0,1755	1,66	0,2626	0,1755	2,44	0,3541	0,2570	2,44	0,3541	0,2570
A14-	Feldkirch Frastanz	Rankweil	1,70	0,2721	0,1870	1,70	0,2721	0,1870	2,36	0,3741	0,2500	2,36	0,3741	0,2500	3,47	0,5045	0,3662	3,47	0,5045	0,3662
A14-	Nenzing Bludesch	Feldkirch Frastanz	2,69	0,4302	0,2958	2,69	0,4302	0,2958	3,73	0,5916	0,3953	3,73	0,5916	0,3953	5,49	0,7977	0,5790	5,49	0,7977	0,5790
A14-	Bludenz Nüziders	Nenzing Bludesch	1,99	0,3194	0,2196	1,99	0,3194	0,2196	2,77	0,4392	0,2934	2,77	0,4392	0,2934	4,08	0,5922	0,4298	4,08	0,5922	0,4298
A14-	Brandnertal	Bludenz Nüziders	0,28	0,0444	0,0306	0,28	0,0444	0,0306	0,39	0,0611	0,0408	0,39	0,0611	0,0408	0,57	0,0824	0,0598	0,57	0,0824	0,0598
A14-	Bludenz Bürs	Brandnertal	0,46	0,0742	0,0510	0,46	0,0742	0,0510	0,64	0,1020	0,0681	0,64	0,1020	0,0681	0,95	0,1375	0,0998	0,95	0,1375	0,0998
A14-	Bludenz Montafon	Bludenz Bürs	0,66	0,1051	0,0723	0,66	0,1051	0,0723	0,91	0,1445	0,0966	0,91	0,1445	0,0966	1,34	0,1949	0,1415	1,34	0,1949	0,1415
A141	Bregenz Citytunnel	KN Bregenz	0,60	0,0963	0,0662	0,60	0,0963	0,0662	0,83	0,1324	0,0885	0,83	0,1324	0,0885	1,23	0,1785	0,1296	1,23	0,1785	0,1296
A21-	Hochstraß	KN Steinhäusl	0,99	0,1588	0,1092	0,99	0,1588	0,1092	1,38	0,2184	0,1459	1,38	0,2184	0,1459	2,03	0,2945	0,2138	2,03	0,2945	0,2138
A21-	Alland	Hochstraß	3,46	0,5549	0,3815	3,46	0,5549	0,3815	4,81	0,7630	0,5098	4,81	0,7630	0,5098	7,08	1,0289	0,7468	7,08	1,0289	0,7468
A21-	Mayerling	Alland	0,70	0,1127	0,0775	0,70	0,1127	0,0775	0,98	0,1549	0,1035	0,98	0,1549	0,1035	1,44	0,2089	0,1516	1,44	0,2089	0,1516
A21-	Heiligenkreuz	Mayerling	1,63	0,2610	0,1794	1,63	0,2610	0,1794	2,26	0,3588	0,2398	2,26	0,3588	0,2398	3,33	0,4839	0,3512	3,33	0,4839	0,3512
A21-	Hinterbrühl	Heiligenkreuz	0,91	0,1455	0,1000	0,91	0,1455	0,1000	1,26	0,2000	0,									

STR-KENNZAHL	MAUTABSCHNITT VON	MAUTABSCHNITT BIS	CO2-Emissionsklasse 1 / EURO II																	
			Kat. 2						Kat. 3						Kat. 4					
			Tag			Nacht			Tag			Nacht			Tag			Nacht		
			Ges	Luft Lärm	CO2	Ges	Luft Lärm	CO2	Ges	Luft Lärm	CO2	Ges	Luft Lärm	CO2	Ges	Luft Lärm	CO2	Ges	Luft Lärm	CO2
A23-	St. Marx	KN Gürtel Landstraße Hauptstraße	0,30	0,0485	0,0334	0,30	0,0485	0,0334	0,42	0,0667	0,0446	0,42	0,0667	0,0446	0,62	0,0900	0,0653	0,62	0,0900	0,0653
A23-	KN Wien Prater	St. Marx	0,26	0,0412	0,0283	0,26	0,0412	0,0283	0,36	0,0566	0,0378	0,36	0,0566	0,0378	0,53	0,0764	0,0554	0,53	0,0764	0,0554
A23-	Handelskai	KN Wien Prater	0,57	0,0914	0,0629	0,57	0,0914	0,0629	0,79	0,1257	0,0840	0,79	0,1257	0,0840	1,17	0,1695	0,1231	1,17	0,1695	0,1231
A23-	KN Wien Kaisermühlen	Handelskai	0,26	0,0418	0,0287	0,26	0,0418	0,0287	0,36	0,0575	0,0384	0,36	0,0575	0,0384	0,53	0,0775	0,0563	0,53	0,0775	0,0563
A23-	Groß Enzersdorf Stadlau	KN Wien Kaisermühlen	0,72	0,1147	0,0789	0,72	0,1147	0,0789	0,99	0,1577	0,1054	0,99	0,1577	0,1054	1,46	0,2127	0,1544	1,46	0,2127	0,1544
A23-	Hirschstetten	Groß Enzersdorf Stadlau	0,40	0,0643	0,0442	0,40	0,0643	0,0442	0,56	0,0884	0,0591	0,56	0,0884	0,0591	0,82	0,1193	0,0866	0,82	0,1193	0,0866
A233	Wien Gürtel	KN Gürtel Landstraße Hauptstraße	0,23	0,0375	0,0258	0,23	0,0375	0,0258	0,33	0,0516	0,0345	0,33	0,0516	0,0345	0,48	0,0696	0,0505	0,48	0,0696	0,0505
A25-	Weißkirchen	KN A1/A25 Passau Wels	2,64	0,4231	0,2909	2,64	0,4231	0,2909	3,67	0,5818	0,3887	3,67	0,5818	0,3887	5,40	0,7845	0,5694	5,40	0,7845	0,5694
A25-	Marchtrenk Wels Ost	Weißkirchen	0,94	0,1508	0,1037	0,94	0,1508	0,1037	1,31	0,2073	0,1385	1,31	0,2073	0,1385	1,92	0,2795	0,2029	1,92	0,2795	0,2029
A25-	ÖBB Terminal Wels	Marchtrenk Wels Ost	0,25	0,0406	0,0279	0,25	0,0406	0,0279	0,35	0,0558	0,0373	0,35	0,0558	0,0373	0,52	0,0752	0,0546	0,52	0,0752	0,0546
A25-	Wels Nord	ÖBB Terminal Wels	1,21	0,1944	0,1337	1,21	0,1944	0,1337	1,69	0,2674	0,1786	1,69	0,2674	0,1786	2,48	0,3605	0,2617	2,48	0,3605	0,2617
A25-	KN Wels	Wels Nord	0,86	0,1383	0,0951	0,86	0,1383	0,0951	1,20	0,1902	0,1271	1,20	0,1902	0,1271	1,77	0,2565	0,1862	1,77	0,2565	0,1862
S01-	Vorarlberger Allee	KN Vösendorf	0,64	0,1026	0,0705	0,64	0,1026	0,0705	0,89	0,1410	0,0942	0,89	0,1410	0,0942	1,31	0,1902	0,1381	1,31	0,1902	0,1381
S01-	Laxenburger Str.	Vorarlberger Allee	0,34	0,0539	0,0370	0,34	0,0539	0,0370	0,47	0,0741	0,0495	0,47	0,0741	0,0495	0,69	0,0999	0,0725	0,69	0,0999	0,0725
S01-	Güterzentrum Wien Süd	Laxenburger Str.	0,42	0,0668	0,0459	0,42	0,0668	0,0459	0,58	0,0918	0,0613	0,58	0,0918	0,0613	0,85	0,1238	0,0899	0,85	0,1238	0,0899
S01-	Rothneusiedl	Güterzentrum Wien Süd	0,27	0,0434	0,0298	0,27	0,0434	0,0298	0,38	0,0597	0,0399	0,38	0,0597	0,0399	0,55	0,0805	0,0584	0,55	0,0805	0,0584
S01-	KN Rustenfeld	Rothneusiedl	0,63	0,1015	0,0698	0,63	0,1015	0,0698	0,88	0,1396	0,0933	0,88	0,1396	0,0933	1,30	0,1882	0,1366	1,30	0,1882	0,1366
S01-	Rannersdorf	KN Rustenfeld	0,89	0,1425	0,0979	0,89	0,1425	0,0979	1,24	0,1959	0,1309	1,24	0,1959	0,1309	1,82	0,2642	0,1917	1,82	0,2642	0,1917
S011	Leopoldsdorf (B16)	KN Rustenfeld	0,39	0,0631	0,0434	0,39	0,0631	0,0434	0,55	0,0868	0,0580	0,55	0,0868	0,0580	0,81	0,1170	0,0849	0,81	0,1170	0,0849
S01-	Schwechat Süd	Rannersdorf	0,69	0,1113	0,0765	0,69	0,1113	0,0765	0,97	0,1531	0,1023	0,97	0,1531	0,1023	1,42	0,2064	0,1498	1,42	0,2064	0,1498
S01-	Schwechat Ost	Schwechat Süd	0,40	0,0637	0,0438	0,40	0,0637	0,0438	0,55	0,0876	0,0586	0,55	0,0876	0,0586	0,81	0,1182	0,0858	0,81	0,1182	0,0858
S01-	Mannswörth	Schwechat Ost	0,42	0,0675	0,0464	0,42	0,0675	0,0464	0,59	0,0928	0,0620	0,59	0,0928	0,0620	0,86	0,1251	0,0908	0,86	0,1251	0,0908
S01-	KN Schwechat	Mannswörth	0,16	0,0253	0,0174	0,16	0,0253	0,0174	0,22	0,0348	0,0232	0,22	0,0348	0,0232	0,32	0,0469	0,0340	0,32	0,0469	0,0340
S01-	Seyring	Angerner Straße	1,48	0,2365	0,1626	1,48	0,2365	0,1626	2,05	0,3252	0,2173	2,05	0,3252	0,2173	3,02	0,4385	0,3183	3,02	0,4385	0,3183
S01-	KN Eibesbrunn	Seyring	1,24	0,1979	0,1360	1,24	0,1979	0,1360	1,72	0,2721	0,1818	1,72	0,2721	0,1818	2,53	0,3669	0,2663	2,53	0,3669	0,2663
S01-	Hagenbrunn	KN Eibesbrunn	0,97	0,1558	0,1071	0,97	0,1558	0,1071	1,35	0,2142	0,1431	1,35	0,2142	0,1431	1,99	0,2888	0,2096	1,99	0,2888	0,2096
S01-	Korneuburg Nord	Hagenbrunn	2,08	0,3332	0,2291	2,08	0,3332	0,2291	2,89	0,4582	0,3061	2,89	0,4582	0,3061	4,25	0,6178	0,4485	4,25	0,6178	0,4485
S01-	Korneuburg West	Korneuburg Nord	0,84	0,1352	0,0929	0,84	0,1352	0,0929	1,17	0,1859	0,1242	1,17	0,1859	0,1242	1,73	0,2506	0,1819	1,73	0,2506	0,1819
S01-	KN Korneuburg	Korneuburg West	0,27	0,0431	0,0296	0,27	0,0431	0,0296	0,37	0,0593	0,0396	0,37	0,0593	0,0396	0,55	0,0799	0,0580	0,55	0,0799	0,0580
S02-	Gewerbepark Stadlau	Hirschstetten	0,29	0,0463	0,0318	0,29	0,0463	0,0318	0,40	0,0637	0,0426	0,40	0,0637	0,0426	0,59	0,0859	0,0623	0,59	0,0859	0,0623
S02-	Breitenleer Straße	Gewerbepark Stadlau	0,16	0,0257	0,0177	0,16	0,0257	0,0177	0,22	0,0353	0,0236	0,22	0,0353	0,0236	0,33	0,0476	0,0346	0,33	0,0476	0,0346
S02-	Rautenweg	Breitenleer Straße	0,27	0,0426	0,0293	0,27	0,0426	0,0293	0,37	0,0586	0,0392	0,37	0,0586	0,0392	0,54	0,0790	0,0574	0,54	0,0790	0,0574
S02-	Hermann Gebauer Straße	Rautenweg	0,29	0,0468	0,0322	0,29	0,0468	0,0322	0,41	0,0644	0,0430	0,41	0,0644	0,0430	0,60	0,0869	0,0630	0,60	0,0869	0,0630
S02-	Angerner Straße	Hermann Gebauer Straße	1,06	0,1695	0,1166	1,06	0,1695	0,1166	1,47	0,2331	0,1558	1,47	0,2331	0,1558	2,16	0,3143	0,2282	2,16	0,3143	0,2282
S03-	Stockerau Nord	KN Stockerau/West	0,30	0,0479	0,0329	0,30	0,0479	0,0329	0,42	0,0659	0,0440	0,42	0,0659	0,0440	0,61	0,0888	0,0645	0,61	0,0888	0,0645
S03-	Sierndorf	Stockerau Nord	1,61	0,2575	0,1770	1,61	0,2575	0,1770	2,23	0,3540	0,2366	2,23	0,3540	0,2366	3,29	0,4774	0,3465	3,29	0,4774	0,3465
S03-	Obermallebarn	Sierndorf	1,08	0,1729	0,1189	1,08	0,1729	0,1189	1,50	0,2377	0,1588	1,50	0,2377	0,1588	2,21	0,3206	0,2327	2,21	0,3206	0,2327
S03-	Göllersdorf	Obermallebarn	1,42	0,2283	0,1569	1,42	0,2283	0,1569	1,98	0,3139	0,2097	1,98	0,3139	0,2097	2,91	0,4233	0,3072	2,91	0,4233	0,3072
S03-	Großstelzendorf	Göllersdorf	0,57	0,0914	0,0629	0,57	0,0914	0,0629	0,79	0,1257	0,0840	0,79	0,1257	0,0840	1,17	0,1695	0,1231	1,17	0,1695	0,1231
S03-	Hollabrunn Süd	Großstelzendorf	1,37	0,2199	0,1512	1,37	0,2199	0,1512	1,91	0,3023	0,2020	1,91	0,3023	0,2020	2,81	0,4077	0,2959	2,81	0,4077	0,2959
S03-	Hollabrunn Mitte	Hollabrunn Süd	0,39	0,0629	0,0433	0,39	0,0629	0,0433	0,55	0,0865	0,0578	0,55	0,0865	0,0578	0,80	0,1167	0,0847	0,80	0,1167	0,0847
S03-	Hollabrunn Nord	Hollabrunn Mitte	0,89	0,1426	0,0980	0,89	0,1426	0,0980	1,24	0,1960	0,1310	1,24	0,1960	0,1310	1,82	0,2643	0,1919	1,82	0,2643	0,1919
S03-	Wullersdorf	Hollabrunn Nord	1,71	0,2734	0,1880	1,71	0,2734	0,1880	2,37	0,3759	0,2512	2,37	0,3759	0,2512	3,49	0,5069	0,3680	3,49	0,5069	0,3680
S03-	Guntersdorf	Wullersdorf	1,18	0,1893	0,1302	1,18	0,1893	0,1302	1,64	0,2603	0,1739	1,64	0,2603	0,1739	2,42	0,3510	0,2548	2,42	0,3510	0,2548
S04-	Sigleß	KN Mattersburg	0,71	0,1137	0,0781	0,71	0,1137	0,0781	0,99	0,1563	0,1044	0,99	0,1563	0,1044	1,45	0,2108	0,1530	1,45	0,2108	0,1530
S04-	Bad Sauerbrunn	Sigleß	1,66	0,2656	0,1826	1,66	0,2656	0,1826	2,30	0,3652	0,2440	2,30	0,3652	0,2440	3,39	0,4924	0,3574	3,39	0,4924	0,3574
S04-	Neudörfel	Bad Sauerbrunn	0,70	0,1116	0,0767	0,70	0,1116	0,0767	0,97	0,1535	0,1025	0,97	0,1535	0,1025	1,42	0,2069	0,1502	1,42	0,2069	0,1502
S04-	Wr. Neustadt Ost	Neudörfel	0,73	0,1168	0,0803	0,73	0,1168	0,0803	1,01	0,1606	0,1073	1,01	0,1606	0,1073	1,49	0,2166	0,1572	1,49	0,2166	0,1572
S04-	Katzelsdorf	Wr. Neustadt Ost	0,34	0,0547	0,0376	0,34	0,0547	0,0376	0,47	0,0752	0,0503	0,47	0,0752	0,0503	0,70	0,1015	0,0736	0,70	0,1015	0,0736
S04-	Lanzenkirchen	Katzelsdorf	0,29	0,0458	0,0315	0,29	0,0458	0,0315	0,40	0,0										

STR-KENNZAHL	MAUTABSCHNITT VON	MAUTABSCHNITT BIS	CO2-Emissionsklasse 1 / EURO II																	
			Kat. 2					Kat. 3					Kat. 4							
			Tag			Nacht			Tag			Nacht			Tag			Nacht		
			Ges	Luft Lärm	CO2	Ges	Luft Lärm	CO2	Ges	Luft Lärm	CO2	Ges	Luft Lärm	CO2	Ges	Luft Lärm	CO2	Ges	Luft Lärm	CO2
S06-	Allerheiligen Mürzhofen	Kindbergdörfel	0,85	0,1361	0,0936	0,85	0,1361	0,0936	1,18	0,1872	0,1251	1,18	0,1872	0,1251	1,74	0,2524	0,1832	1,74	0,2524	0,1832
S06-	St. Marein	Allerheiligen Mürzhofen	1,28	0,2045	0,1406	1,28	0,2045	0,1406	1,77	0,2812	0,1879	1,77	0,2812	0,1879	2,61	0,3791	0,2752	2,61	0,3791	0,2752
S06-	Kapfenberg	St. Marein	0,90	0,1450	0,0997	0,90	0,1450	0,0997	1,26	0,1993	0,1332	1,26	0,1993	0,1332	1,85	0,2688	0,1951	1,85	0,2688	0,1951
S06-	KN Bruck/Mur	Kapfenberg	1,69	0,2706	0,1861	1,69	0,2706	0,1861	2,35	0,3721	0,2486	2,35	0,3721	0,2486	3,45	0,5018	0,3642	3,45	0,5018	0,3642
S06-	ASt Bruck/Mur West	KN Bruck/Mur	1,45	0,2321	0,1596	1,45	0,2321	0,1596	2,01	0,3192	0,2133	2,01	0,3192	0,2133	2,96	0,4304	0,3124	2,96	0,4304	0,3124
S06-	Niklasdorf	ASt Bruck/Mur West	1,34	0,2145	0,1474	1,34	0,2145	0,1474	1,86	0,2949	0,1970	1,86	0,2949	0,1970	2,74	0,3977	0,2886	2,74	0,3977	0,2886
S06-	Leoben Ost	Niklasdorf	1,43	0,2288	0,1573	1,43	0,2288	0,1573	1,98	0,3146	0,2102	1,98	0,3146	0,2102	2,92	0,4242	0,3079	2,92	0,4242	0,3079
S06-	Leoben West	Leoben Ost	1,60	0,2563	0,1762	1,60	0,2563	0,1762	2,22	0,3524	0,2354	2,22	0,3524	0,2354	3,27	0,4752	0,3449	3,27	0,4752	0,3449
S06-	KN St. Michael	Leoben West	1,98	0,3172	0,2181	1,98	0,3172	0,2181	2,75	0,4362	0,2915	2,75	0,4362	0,2915	4,05	0,5882	0,4269	4,05	0,5882	0,4269
S07-	Fürstenfeld	KN Riegersdorf	2,58	0,4138	0,2845	2,58	0,4138	0,2845	3,59	0,5689	0,3801	3,59	0,5689	0,3801	5,28	0,7672	0,5569	5,28	0,7672	0,5569
S07-	Rudersdorf	Fürstenfeld	0,67	0,1068	0,0734	0,67	0,1068	0,0734	0,93	0,1468	0,0981	0,93	0,1468	0,0981	1,36	0,1979	0,1437	1,36	0,1979	0,1437
S07-	Doberndorf	Rudersdorf	1,58	0,2535	0,1743	1,58	0,2535	0,1743	2,20	0,3485	0,2329	2,20	0,3485	0,2329	3,24	0,4700	0,3412	3,24	0,4700	0,3412
S10-	Neumarkt	Unterweikersdorf	2,01	0,3215	0,2210	2,01	0,3215	0,2210	2,79	0,4420	0,2953	2,79	0,4420	0,2953	4,10	0,5960	0,4326	4,10	0,5960	0,4326
S10-	Kefermarkt	Neumarkt	1,15	0,1846	0,1269	1,15	0,1846	0,1269	1,60	0,2538	0,1696	1,60	0,2538	0,1696	2,36	0,3423	0,2485	2,36	0,3423	0,2485
S10-	Freistadt / Süd	Kefermarkt	1,24	0,1986	0,1365	1,24	0,1986	0,1365	1,72	0,2730	0,1824	1,72	0,2730	0,1824	2,53	0,3682	0,2673	2,53	0,3682	0,2673
S10-	Grünbach Sandl	Freistadt / Süd	1,31	0,2100	0,1444	1,31	0,2100	0,1444	1,82	0,2888	0,1930	1,82	0,2888	0,1930	2,68	0,3895	0,2827	2,68	0,3895	0,2827
S10-	Freistadt / Nord	Grünbach Sandl	0,36	0,0577	0,0397	0,36	0,0577	0,0397	0,50	0,0793	0,0530	0,50	0,0793	0,0530	0,74	0,1070	0,0776	0,74	0,1070	0,0776
S16-	Landeck West	Zams	1,53	0,2455	0,1688	1,53	0,2455	0,1688	2,13	0,3376	0,2256	2,13	0,3376	0,2256	3,13	0,4552	0,3304	3,13	0,4552	0,3304
S16-	Pians	Landeck West	0,98	0,1572	0,1081	0,98	0,1572	0,1081	1,36	0,2162	0,1445	1,36	0,2162	0,1445	2,01	0,2916	0,2116	2,01	0,2916	0,2116
S16-	Flirsch	Pians	1,95	0,3117	0,2143	1,95	0,3117	0,2143	2,70	0,4285	0,2863	2,70	0,4285	0,2863	3,98	0,5779	0,4194	3,98	0,5779	0,4194
S16-	Schnann am Arlberg	Flirsch	1,22	0,1956	0,1345	1,22	0,1956	0,1345	1,70	0,2690	0,1798	1,70	0,2690	0,1798	2,50	0,3628	0,2633	2,50	0,3628	0,2633
S16-	Pettneu	Schnann am Arlberg	0,89	0,1422	0,0978	0,89	0,1422	0,0978	1,23	0,1956	0,1307	1,23	0,1956	0,1307	1,82	0,2637	0,1914	1,82	0,2637	0,1914
S16-	St. Anton/Arlberg	Pettneu	0,49	0,0792	0,0545	0,49	0,0792	0,0545	0,69	0,1089	0,0728	0,69	0,1089	0,0728	1,01	0,1469	0,1066	1,01	0,1469	0,1066
S16-	Langen/Arlberg	St. Anton/Arlberg	10,64	0,7705	0,5297	10,64	0,7705	0,5297	14,84	1,0595	0,7079	14,84	1,0595	0,7079	22,08	1,4287	1,0370	22,08	1,4287	1,0370
S16-	Wald/Arlberg	Langen/Arlberg	1,58	0,2524	0,1735	1,58	0,2524	0,1735	2,19	0,3470	0,2319	2,19	0,3470	0,2319	3,22	0,4680	0,3397	3,22	0,4680	0,3397
S16-	Dalaas	Wald/Arlberg	1,79	0,2875	0,1976	1,79	0,2875	0,1976	2,49	0,3953	0,2641	2,49	0,3953	0,2641	3,67	0,5330	0,3869	3,67	0,5330	0,3869
S16-	Braz Ost	Dalaas	1,02	0,1630	0,1120	1,02	0,1630	0,1120	1,41	0,2241	0,1497	1,41	0,2241	0,1497	2,08	0,3022	0,2193	2,08	0,3022	0,2193
S16-	Braz West	Braz Ost	0,79	0,1272	0,0874	0,79	0,1272	0,0874	1,10	0,1748	0,1168	1,10	0,1748	0,1168	1,62	0,2358	0,1711	1,62	0,2358	0,1711
S16-	Bings	Braz West	1,08	0,1723	0,1184	1,08	0,1723	0,1184	1,49	0,2369	0,1583	1,49	0,2369	0,1583	2,20	0,3194	0,2318	2,20	0,3194	0,2318
S16-	Bludenz Montafon	Bings	0,51	0,0816	0,0561	0,51	0,0816	0,0561	0,71	0,1121	0,0749	0,71	0,1121	0,0749	1,04	0,1512	0,1098	1,04	0,1512	0,1098
S31-	Eisenstadt Süd	Eisenstadt Ost	0,92	0,1478	0,1016	0,92	0,1478	0,1016	1,28	0,2032	0,1358	1,28	0,2032	0,1358	1,89	0,2740	0,1989	1,89	0,2740	0,1989
S31-	Eisenstadt Mitte	Eisenstadt Süd	0,35	0,0553	0,0380	0,35	0,0553	0,0380	0,48	0,0761	0,0508	0,48	0,0761	0,0508	0,71	0,1026	0,0745	0,71	0,1026	0,0745
S31-	KN Eisenstadt	Eisenstadt Mitte	0,57	0,0913	0,0628	0,57	0,0913	0,0628	0,79	0,1255	0,0839	0,79	0,1255	0,0839	1,17	0,1693	0,1229	1,17	0,1693	0,1229
S31-	Wulkaprodersdorf	KN Eisenstadt	0,76	0,1215	0,0836	0,76	0,1215	0,0836	1,05	0,1671	0,1117	1,05	0,1671	0,1117	1,55	0,2253	0,1636	1,55	0,2253	0,1636
S31-	KN Mattersburg	Wulkaprodersdorf	2,15	0,3450	0,2372	2,15	0,3450	0,2372	2,99	0,4744	0,3170	2,99	0,4744	0,3170	4,40	0,6397	0,4643	4,40	0,6397	0,4643
S31-	Forchtenstein	KN Mattersburg	1,56	0,2497	0,1717	1,56	0,2497	0,1717	2,17	0,3434	0,2295	2,17	0,3434	0,2295	3,19	0,4631	0,3361	3,19	0,4631	0,3361
S31-	Siegggraben	Forchtenstein	2,18	0,3490	0,2399	2,18	0,3490	0,2399	3,03	0,4798	0,3206	3,03	0,4798	0,3206	4,45	0,6470	0,4696	4,45	0,6470	0,4696
S31-	Weppersdorf/Kobersdorf	Siegggraben	2,62	0,4204	0,2890	2,62	0,4204	0,2890	3,64	0,5780	0,3862	3,64	0,5780	0,3862	5,37	0,7795	0,5658	5,37	0,7795	0,5658
S31-	Weppersdorf/Markt St.Martin	Weppersdorf/Kobersdorf	0,54	0,0864	0,0594	0,54	0,0864	0,0594	0,75	0,1187	0,0793	0,75	0,1187	0,0793	1,10	0,1601	0,1162	1,10	0,1601	0,1162
S31-	Neutal	Weppersdorf/Markt St.Martin	1,25	0,1995	0,1372	1,25	0,1995	0,1372	1,73	0,2744	0,1833	1,73	0,2744	0,1833	2,55	0,3700	0,2685	2,55	0,3700	0,2685
S31-	Stoob Süd	Neutal	1,09	0,1743	0,1199	1,09	0,1743	0,1199	1,51	0,2397	0,1602	1,51	0,2397	0,1602	2,23	0,3232	0,2346	2,23	0,3232	0,2346
S31-	Oberpullendorf	Stoob Süd	1,19	0,1903	0,1308	1,19	0,1903	0,1308	1,65	0,2617	0,1749	1,65	0,2617	0,1749	2,43	0,3529	0,2561	2,43	0,3529	0,2561
S33-	St. Pölten Ost	KN St. Pölten	0,64	0,1033	0,0710	0,64	0,1033	0,0710	0,90	0,1420	0,0949	0,90	0,1420	0,0949	1,32	0,1915	0,1390	1,32	0,1915	0,1390
S33-	St. Pölten Nord	St. Pölten Ost	1,14	0,1825	0,1255	1,14	0,1825	0,1255	1,58	0,2510	0,1677	1,58	0,2510	0,1677	2,33	0,3385	0,2457	2,33	0,3385	0,2457
S33-	Herzenburg Süd	St. Pölten Nord	1,21	0,1933	0,1329	1,21	0,1933	0,1329	1,68	0,2658	0,1776	1,68	0,2658	0,1776	2,47	0,3584	0,2601	2,47	0,3584	0,2601
S33-	Herzenburg Stadt	Herzenburg Süd	0,64	0,1032	0,0710	0,64	0,1032	0,0710	0,89	0,1419	0,0948	0,89	0,1419	0,0948	1,32	0,1914	0,1389	1,32	0,1914	0,1389
S33-	Herzenburg Nord	Herzenburg Stadt	0,36	0,0572	0,0393	0,36	0,0572	0,0393	0,50	0,0787	0,0526	0,50	0,0787	0,0526	0,73	0,1061	0,0770	0,73	0,1061	0,0770
S33-	Traismauer Süd	Herzenburg Nord	1,74	0,2784	0,1914	1,74	0,2784	0,1914	2,41	0,3829	0,2558	2,41	0,3829	0,2558	3,55	0,5163	0,3747	3,55	0,5163	0,3747
S33-	Traismauer Nord	Traismauer Süd	0,88	0,1416	0,0974	0,88	0,1416	0,0974	1,23	0,1947	0,1301	1,23	0,1947	0,1301	1,81	0,2626	0,1906	1,81	0,2626	0,1906
S33-	Jettsdorf	Traismauer Nord	1,49	0,2391	0,1644	1,49	0,2391	0,1644	2,07	0,3288	0,2197	2,07								

STR-KENNZAHL	MAUTABSCHNITT VON	MAUTABSCHNITT BIS	CO2-Emissionsklasse 1 / EURO II																	
			Kat. 2						Kat. 3						Kat. 4					
			Tag			Nacht			Tag			Nacht			Tag			Nacht		
			Ges	Luft Lärm	CO2	Ges	Luft Lärm	CO2	Ges	Luft Lärm	CO2	Ges	Luft Lärm	CO2	Ges	Luft Lärm	CO2	Ges	Luft Lärm	CO2
S37-	St. Veit Mitte / Brückl	St. Veit Nord / Kraig	0,85	0,1367	0,0940	0,85	0,1367	0,0940	1,19	0,1880	0,1256	1,19	0,1880	0,1256	1,75	0,2535	0,1840	1,75	0,2535	0,1840
S37-	St. Veit Süd	St. Veit Mitte / Brückl	0,73	0,1162	0,0799	0,73	0,1162	0,0799	1,01	0,1598	0,1068	1,01	0,1598	0,1068	1,48	0,2155	0,1564	1,48	0,2155	0,1564
S37-	St. Veit Industriegebiet	St. Veit Süd	0,55	0,0874	0,0601	0,55	0,0874	0,0601	0,76	0,1201	0,0803	0,76	0,1201	0,0803	1,12	0,1620	0,1176	1,12	0,1620	0,1176
S37-	Maria Saal	St. Veit Industriegebiet	1,91	0,3066	0,2108	1,91	0,3066	0,2108	2,66	0,4216	0,2817	2,66	0,4216	0,2817	3,91	0,5685	0,4127	3,91	0,5685	0,4127
S37-	Karnburg	Maria Saal	0,68	0,1095	0,0753	0,68	0,1095	0,0753	0,95	0,1505	0,1006	0,95	0,1505	0,1006	1,40	0,2030	0,1474	1,40	0,2030	0,1474
S37-	Klagenfurt Nord	Karnburg	0,60	0,0956	0,0657	0,60	0,0956	0,0657	0,83	0,1314	0,0878	0,83	0,1314	0,0878	1,22	0,1772	0,1286	1,22	0,1772	0,1286

STR-KENNZAHL	MAUTABSCHNITT VON	MAUTABSCHNITT BIS	CO2-Emissionsklasse 1 / EURO III																	
			Kat. 2						Kat. 3						Kat. 4					
			Tag			Nacht			Tag			Nacht			Tag			Nacht		
			Ges	Luft Lärm	CO2	Ges	Luft Lärm	CO2	Ges	Luft Lärm	CO2	Ges	Luft Lärm	CO2	Ges	Luft Lärm	CO2	Ges	Luft Lärm	CO2
A01-	Wien Auhof	Preßbaum	4,17	0,6686	0,4597	4,17	0,6686	0,4597	5,80	0,9194	0,6143	5,80	0,9194	0,6143	8,54	1,2398	0,8999	8,54	1,2398	0,8999
A01-	Preßbaum	KN Steinhäusl	2,36	0,3779	0,2598	2,36	0,3779	0,2598	3,28	0,5196	0,3472	3,28	0,5196	0,3472	4,82	0,7006	0,5085	4,82	0,7006	0,5085
A01-	KN Steinhäusl	Alltengbach	1,39	0,2221	0,1527	1,39	0,2221	0,1527	1,93	0,3054	0,2041	1,93	0,3054	0,2041	2,84	0,4119	0,2990	2,84	0,4119	0,2990
A01-	Alltengbach	St. Christophen	1,65	0,2649	0,1821	1,65	0,2649	0,1821	2,30	0,3643	0,2434	2,30	0,3643	0,2434	3,38	0,4912	0,3565	3,38	0,4912	0,3565
A01-	St. Christophen	Böheimkirchen	1,98	0,3177	0,2184	1,98	0,3177	0,2184	2,75	0,4369	0,2919	2,75	0,4369	0,2919	4,06	0,5891	0,4276	4,06	0,5891	0,4276
A01-	Böheimkirchen	KN St. Pölten	1,94	0,3108	0,2137	1,94	0,3108	0,2137	2,69	0,4274	0,2855	2,69	0,4274	0,2855	3,97	0,5763	0,4183	3,97	0,5763	0,4183
A01-	KN St. Pölten	St. Pölten Süd	1,38	0,2205	0,1516	1,38	0,2205	0,1516	1,91	0,3031	0,2026	1,91	0,3031	0,2026	2,81	0,4088	0,2967	2,81	0,4088	0,2967
A01-	St. Pölten Süd	Loosdorf	4,77	0,7645	0,5256	4,77	0,7645	0,5256	6,63	1,0512	0,7024	6,63	1,0512	0,7024	9,76	1,4176	1,0289	9,76	1,4176	1,0289
A01-	Loosdorf	Melk	1,75	0,2801	0,1926	1,75	0,2801	0,1926	2,43	0,3852	0,2574	2,43	0,3852	0,2574	3,58	0,5194	0,3770	3,58	0,5194	0,3770
A01-	Melk	Pöchlarn	3,10	0,4966	0,3414	3,10	0,4966	0,3414	4,31	0,6828	0,4563	4,31	0,6828	0,4563	6,34	0,9208	0,6684	6,34	0,9208	0,6684
A01-	Pöchlarn	Ybbs Wieselburg	2,86	0,4583	0,3151	2,86	0,4583	0,3151	3,97	0,6301	0,4210	3,97	0,6301	0,4210	5,85	0,8497	0,6167	5,85	0,8497	0,6167
A01-	Ybbs Wieselburg	Amstetten Ost	2,57	0,4118	0,2831	2,57	0,4118	0,2831	3,57	0,5662	0,3783	3,57	0,5662	0,3783	5,26	0,7635	0,5542	5,26	0,7635	0,5542
A01-	Amstetten Ost	Amstetten West	4,04	0,6477	0,4453	4,04	0,6477	0,4453	5,61	0,8906	0,5951	5,61	0,8906	0,5951	8,27	1,2010	0,8717	8,27	1,2010	0,8717
A01-	Amstetten West	Oed	2,84	0,4548	0,3126	2,84	0,4548	0,3126	3,94	0,6253	0,4178	3,94	0,6253	0,4178	5,80	0,8432	0,6120	5,80	0,8432	0,6120
A01-	Oed	Haag	3,06	0,4908	0,3374	3,06	0,4908	0,3374	4,25	0,6749	0,4509	4,25	0,6749	0,4509	6,26	0,9100	0,6605	6,26	0,9100	0,6605
A01-	Haag	St. Valentin	2,73	0,4370	0,3005	2,73	0,4370	0,3005	3,79	0,6009	0,4015	3,79	0,6009	0,4015	5,58	0,8103	0,5882	5,58	0,8103	0,5882
A01-	St. Valentin	Enns Ost	1,16	0,1853	0,1274	1,16	0,1853	0,1274	1,61	0,2548	0,1702	1,61	0,2548	0,1702	2,37	0,3435	0,2494	2,37	0,3435	0,2494
A01-	Enns Ost	Enns West / Steyr	0,90	0,1437	0,0988	0,90	0,1437	0,0988	1,25	0,1976	0,1320	1,25	0,1976	0,1320	1,83	0,2665	0,1934	1,83	0,2665	0,1934
A01-	Enns West / Steyr	Asten St Florian	0,70	0,1116	0,0767	0,70	0,1116	0,0767	0,97	0,1535	0,1025	0,97	0,1535	0,1025	1,42	0,2069	0,1502	1,42	0,2069	0,1502
A01-	Asten St Florian	KN Linz	2,67	0,4274	0,2938	2,67	0,4274	0,2938	3,71	0,5877	0,3927	3,71	0,5877	0,3927	5,46	0,7925	0,5752	5,46	0,7925	0,5752
A01-	KN Linz	Ansfelden	0,45	0,0720	0,0495	0,45	0,0720	0,0495	0,62	0,0991	0,0662	0,62	0,0991	0,0662	0,92	0,1336	0,0970	0,92	0,1336	0,0970
A01-	Ansfelden	Traun	1,00	0,1595	0,1096	1,00	0,1595	0,1096	1,38	0,2193	0,1465	1,38	0,2193	0,1465	2,04	0,2957	0,2146	2,04	0,2957	0,2146
A01-	Traun	KN A1/A25 Passau Wels	0,47	0,0750	0,0515	0,47	0,0750	0,0515	0,65	0,1031	0,0689	0,65	0,1031	0,0689	0,96	0,1390	0,1009	0,96	0,1390	0,1009
A01-	KN A1/A25 Passau Wels	Allhaming	2,16	0,3459	0,2378	2,16	0,3459	0,2378	3,00	0,4757	0,3178	3,00	0,4757	0,3178	4,42	0,6414	0,4656	4,42	0,6414	0,4656
A01-	Allhaming	Sattledt	3,60	0,5772	0,3968	3,60	0,5772	0,3968	5,00	0,7936	0,5303	5,00	0,7936	0,5303	7,37	1,0701	0,7768	7,37	1,0701	0,7768
A01-	Sattledt	KN Voralpenkreuz	0,45	0,0726	0,0499	0,45	0,0726	0,0499	0,63	0,0999	0,0667	0,63	0,0999	0,0667	0,93	0,1347	0,0977	0,93	0,1347	0,0977
A01-	KN Voralpenkreuz	Eberstalzell	1,30	0,2089	0,1436	1,30	0,2089	0,1436	1,81	0,2873	0,1920	1,81	0,2873	0,1920	2,67	0,3874	0,2812	2,67	0,3874	0,2812
A01-	Eberstalzell	Vorchdorf	1,97	0,3151	0,2166	1,97	0,3151	0,2166	2,73	0,4332	0,2895	2,73	0,4332	0,2895	4,02	0,5842	0,4240	4,02	0,5842	0,4240
A01-	Vorchdorf	Laakirchen Ost	1,72	0,2760	0,1898	1,72	0,2760	0,1898	2,39	0,3796	0,2536	2,39	0,3796	0,2536	3,52	0,5118	0,3715	3,52	0,5118	0,3715
A01-	Laakirchen Ost	Laakirchen West	1,08	0,1738	0,1195	1,08	0,1738	0,1195	1,51	0,2389	0,1596	1,51	0,2389	0,1596	2,22	0,3222	0,2339	2,22	0,3222	0,2339
A01-	Laakirchen West	Regau	2,13	0,3406	0,2342	2,13	0,3406	0,2342	2,95	0,4683	0,3129	2,95	0,4683	0,3129	4,35	0,6315	0,4584	4,35	0,6315	0,4584
A01-	Regau	Schörfling	2,79	0,4476	0,3077	2,79	0,4476	0,3077	3,88	0,6154	0,4112	3,88	0,6154	0,4112	5,71	0,8298	0,6023	5,71	0,8298	0,6023
A01-	Schörfling	Seewalchen	0,43	0,0694	0,0477	0,43	0,0694	0,0477	0,60	0,0954	0,0637	0,60	0,0954	0,0637	0,89	0,1286	0,0933	0,89	0,1286	0,0933
A01-	Seewalchen	St. Georgen	2,53	0,4057	0,2789	2,53	0,4057	0,2789	3,52	0,5578	0,3727	3,52	0,5578	0,3727	5,18	0,7522	0,5460	5,18	0,7522	0,5460
A01-	St. Georgen	Oberwang	3,38	0,5410	0,3719	3,38	0,5410	0,3719	4,69	0,7438	0,4970	4,69	0,7438	0,4970	6,91	1,0030	0,7280	6,91	1,0030	0,7280
A01-	Oberwang	Mondsee	3,11	0,4979	0,3423	3,11	0,4979	0,3423	4,32	0,6846	0,4574	4,32	0,6846	0,4574	6,36	0,9232	0,6701	6,36	0,9232	0,6701
A01-	Mondsee	Thalgau	2,87	0,4590	0,3156	2,87	0,4590	0,3156	3,98	0,6312	0,4217	3,98	0,6312	0,4217	5,86	0,8511	0,6178	5,86	0,8511	0,6178
A01-	Thalgau	Wallersee	2,18	0,3498	0,2405	2,18	0,3498	0,2405	3,03	0,4809	0,3214	3,03	0,4809	0,3214	4,46	0,6485	0,4707	4,46	0,6485	0,4707
A01-	Wallersee	Salzburg Nord	2,11	0,3386	0,2328	2,11	0,3386	0,2328	2,94	0,4656	0,3111	2,94	0,4656	0,3111	4,32	0,6278	0,4557	4,32	0,6278	0,4557
A01-	Salzburg Nord	Salzburg Bergheim-West	0,48	0,0763	0,0525	0,48	0,0763	0,0525	0,66	0,1049	0,0701	0,66	0,1049	0,0701	0,97	0,1415	0,1027	0,97	0,1415	0,1027
A01-	Salzburg Bergheim-West	Messe	0,23	0,0365	0,0251	0,23	0,0365	0,0251	0,32	0,0502	0,0336	0,32	0,0502	0,0336	0,47	0,0677	0,0492	0,47	0,0677	0,0492
A01-	Messe	Salzburg Mitte Freilassing	0,30	0,0486	0,0334	0,30	0,0486	0,0334	0,42	0,0669	0,0447	0,42	0,0669	0,0447	0,62	0,0902	0,0654	0,62	0,0902	0,0654
A01-	Salzburg Mitte Freilassing	Kleßheim	0,37	0,0597	0,0410	0,37	0,0597	0,0410	0,52	0,0820	0,0548	0,52	0,0820	0,0548	0,76	0,1106	0,0803	0,76	0,1106	0,0803
A01-	Kleßheim	Siezenheim	0,52	0,0827	0,0569	0,52	0,0827	0,0569	0,72	0,1137	0,0760	0,72	0,1137	0,0760	1,06	0,1533	0,1113	1,06	0,1533	0,1113
A01-	Siezenheim	Flughafen	0,26	0,0416	0,0286	0,26	0,0416	0,0286	0,36	0,0572	0,0382	0,36	0,0572	0,0382	0,53	0,0771	0,0559	0,53	0,0771	0,0559
A01-	Flughafen	Wals Salzburg West	0,32	0,0508	0,0349	0,32	0,0508	0,0349	0,44	0,0699	0,0467	0,44	0,0699	0,0467	0,65	0,0943	0,0684	0,65	0,0943	0,0684
A01-	Wals Salzburg West	KN Salzburg	0,47	0,0761	0,0523	0,47	0,0761	0,0523	0,66	0,1046	0,0699	0,66	0,1046	0,0699	0,97	0,1411	0,1024	0,97	0,1411	0,1024
A01-	KN Salzburg	Staatsgrenze Walserberg	0,81	0,1293	0,0889	0,81	0,1293	0,0889	1,12	0,1777	0,1188	1,12	0,1777	0,1188	1,65	0,2397	0,1740	1,65	0,2397	0,1740
A02-	KN Wien Inzersdorf	KN Vösendorf	1,01	0,1618	0,1112	1,01	0,1618	0,1112	1,40	0,2224	0,1486	1,40	0,2224	0,1486	2,06	0,2999	0,2177	2,06	0,2999	0,2177
A02-	KN Vösendorf	Mödling	0,69	0,1100	0,0756	0,69	0,1100	0,0756	0,95	0,1512	0,1010	0,95	0,1512	0,1010	1,40					

STR-KENNZAHL	MAUTABSCHNITT VON	MAUTABSCHNITT BIS	CO2-Emissionsklasse 1 / EURO III																	
			Kat. 2						Kat. 3						Kat. 4					
			Tag			Nacht			Tag			Nacht			Tag			Nacht		
			Ges	Luft Lärm	CO2	Ges	Luft Lärm	CO2	Ges	Luft Lärm	CO2	Ges	Luft Lärm	CO2	Ges	Luft Lärm	CO2	Ges	Luft Lärm	CO2
A02-	KN Graz Ost	Graz Feldkirchen Flughafen	1,13	0,1818	0,1250	1,13	0,1818	0,1250	1,58	0,2500	0,1671	1,58	0,2500	0,1671	2,32	0,3371	0,2447	2,32	0,3371	0,2447
A02-	Graz Feldkirchen Flughafen	KN Graz West	0,76	0,1217	0,0837	0,76	0,1217	0,0837	1,06	0,1674	0,1118	1,06	0,1674	0,1118	1,55	0,2257	0,1638	1,55	0,2257	0,1638
A02-	KN Graz West	Unterpremstätten	0,91	0,1464	0,1006	0,91	0,1464	0,1006	1,27	0,2012	0,1345	1,27	0,2012	0,1345	1,87	0,2714	0,1970	1,87	0,2714	0,1970
A02-	Unterpremstätten	Lieboch	1,42	0,2273	0,1563	1,42	0,2273	0,1563	1,97	0,3125	0,2088	1,97	0,3125	0,2088	2,90	0,4214	0,3059	2,90	0,4214	0,3059
A02-	Lieboch	Mooskirchen	1,96	0,3134	0,2155	1,96	0,3134	0,2155	2,72	0,4309	0,2879	2,72	0,4309	0,2879	4,00	0,5811	0,4218	4,00	0,5811	0,4218
A02-	Mooskirchen	Steinberg	2,02	0,3243	0,2230	2,02	0,3243	0,2230	2,81	0,4460	0,2980	2,81	0,4460	0,2980	4,14	0,6014	0,4365	4,14	0,6014	0,4365
A02-	Steinberg	Modriach	5,06	0,8107	0,5574	5,06	0,8107	0,5574	7,03	1,1147	0,7448	7,03	1,1147	0,7448	10,35	1,5032	1,0911	10,35	1,5032	1,0911
A022	KN Graz Ost	Puchwerk	0,21	0,0340	0,0234	0,21	0,0340	0,0234	0,29	0,0467	0,0312	0,29	0,0467	0,0312	0,43	0,0630	0,0457	0,43	0,0630	0,0457
A022	Puchwerk	Graz Raaba	0,30	0,0486	0,0334	0,30	0,0486	0,0334	0,42	0,0668	0,0446	0,42	0,0668	0,0446	0,62	0,0901	0,0654	0,62	0,0901	0,0654
A022	Graz Raaba	Graz Liebenau Sternäckerweg	0,44	0,0706	0,0485	0,44	0,0706	0,0485	0,61	0,0971	0,0649	0,61	0,0971	0,0649	0,90	0,1309	0,0950	0,90	0,1309	0,0950
A02-	Modriach	Packsattel	2,33	0,3734	0,2567	2,33	0,3734	0,2567	3,24	0,5134	0,3431	3,24	0,5134	0,3431	4,77	0,6923	0,5025	4,77	0,6923	0,5025
A02-	Packsattel	Bad St. Leonhard	2,83	0,4540	0,3121	2,83	0,4540	0,3121	3,94	0,6243	0,4171	3,94	0,6243	0,4171	5,80	0,8419	0,6111	5,80	0,8419	0,6111
A02-	Bad St. Leonhard	Wolfsberg Nord	3,33	0,5336	0,3668	3,33	0,5336	0,3668	4,63	0,7337	0,4902	4,63	0,7337	0,4902	6,81	0,9893	0,7181	6,81	0,9893	0,7181
A02-	Wolfsberg Nord	Wolfsberg Süd	0,95	0,1517	0,1043	0,95	0,1517	0,1043	1,32	0,2086	0,1394	1,32	0,2086	0,1394	1,94	0,2812	0,2041	1,94	0,2812	0,2041
A02-	Wolfsberg Süd	St. Andrä	2,78	0,4457	0,3064	2,78	0,4457	0,3064	3,86	0,6128	0,4095	3,86	0,6128	0,4095	5,69	0,8264	0,5998	5,69	0,8264	0,5998
A02-	St. Andrä	Griffen	2,70	0,4332	0,2978	2,70	0,4332	0,2978	3,76	0,5957	0,3980	3,76	0,5957	0,3980	5,53	0,8032	0,5830	5,53	0,8032	0,5830
A02-	Griffen	Völkermarkt Ost	1,37	0,2188	0,1504	1,37	0,2188	0,1504	1,90	0,3009	0,2011	1,90	0,3009	0,2011	2,79	0,4058	0,2945	2,79	0,4058	0,2945
A02-	Völkermarkt Ost	Völkermarkt West	3,15	0,5050	0,3472	3,15	0,5050	0,3472	4,38	0,6944	0,4640	4,38	0,6944	0,4640	6,45	0,9364	0,6797	6,45	0,9364	0,6797
A02-	Völkermarkt West	Grafenstein	3,02	0,4834	0,3323	3,02	0,4834	0,3323	4,19	0,6647	0,4441	4,19	0,6647	0,4441	6,17	0,8963	0,6506	6,17	0,8963	0,6506
A02-	Grafenstein	Klagenfurt Ost	1,94	0,3101	0,2132	1,94	0,3101	0,2132	2,69	0,4264	0,2849	2,69	0,4264	0,2849	3,96	0,5749	0,4173	3,96	0,5749	0,4173
A02-	Klagenfurt Ost	Klagenfurt Flughafen	0,98	0,1569	0,1078	0,98	0,1569	0,1078	1,36	0,2157	0,1441	1,36	0,2157	0,1441	2,00	0,2909	0,2111	2,00	0,2909	0,2111
A02-	Klagenfurt Flughafen	Klagenfurt Nord	1,08	0,1738	0,1195	1,08	0,1738	0,1195	1,51	0,2389	0,1596	1,51	0,2389	0,1596	2,22	0,3222	0,2339	2,22	0,3222	0,2339
A02-	Klagenfurt Nord	Klagenfurt West	1,88	0,3004	0,2065	1,88	0,3004	0,2065	2,60	0,4131	0,2760	2,60	0,4131	0,2760	3,83	0,5571	0,4043	3,83	0,5571	0,4043
A02-	Klagenfurt West	Krumpendorf West	0,75	0,1198	0,0823	0,75	0,1198	0,0823	1,04	0,1647	0,1100	1,04	0,1647	0,1100	1,53	0,2221	0,1612	1,53	0,2221	0,1612
A02-	Krumpendorf West	Pörtlach Ost	0,90	0,1442	0,0992	0,90	0,1442	0,0992	1,25	0,1983	0,1325	1,25	0,1983	0,1325	1,84	0,2674	0,1941	1,84	0,2674	0,1941
A02-	Pörtlach Ost	Pörtlach West	1,40	0,2246	0,1544	1,40	0,2246	0,1544	1,95	0,3088	0,2063	1,95	0,3088	0,2063	2,87	0,4164	0,3023	2,87	0,4164	0,3023
A02-	Pörtlach West	Velden Ost	1,04	0,1664	0,1144	1,04	0,1664	0,1144	1,44	0,2288	0,1529	1,44	0,2288	0,1529	2,12	0,3086	0,2240	2,12	0,3086	0,2240
A02-	Velden Ost	Velden West	1,12	0,1792	0,1232	1,12	0,1792	0,1232	1,55	0,2464	0,1646	1,55	0,2464	0,1646	2,29	0,3322	0,2412	2,29	0,3322	0,2412
A02-	Velden West	Wernberg	1,85	0,2962	0,2036	1,85	0,2962	0,2036	2,57	0,4072	0,2721	2,57	0,4072	0,2721	3,78	0,5491	0,3986	3,78	0,5491	0,3986
A02-	Wernberg	KN Villach	0,98	0,1574	0,1082	0,98	0,1574	0,1082	1,36	0,2165	0,1446	1,36	0,2165	0,1446	2,01	0,2919	0,2119	2,01	0,2919	0,2119
A02-	KN Villach	Villach Faaker See	0,76	0,1224	0,0842	0,76	0,1224	0,0842	1,06	0,1683	0,1125	1,06	0,1683	0,1125	1,56	0,2270	0,1647	1,56	0,2270	0,1647
A02-	Villach Faaker See	Villach Warmbad	1,75	0,2796	0,1922	1,75	0,2796	0,1922	2,42	0,3845	0,2569	2,42	0,3845	0,2569	3,57	0,5184	0,3763	3,57	0,5184	0,3763
A02-	Villach Warmbad	Hermagor	3,16	0,5069	0,3485	3,16	0,5069	0,3485	4,39	0,6970	0,4657	4,39	0,6970	0,4657	6,47	0,9398	0,6822	6,47	0,9398	0,6822
A02-	Hermagor	Arnoldstein	0,75	0,1207	0,0830	0,75	0,1207	0,0830	1,05	0,1660	0,1109	1,05	0,1660	0,1109	1,54	0,2238	0,1625	1,54	0,2238	0,1625
A02-	Arnoldstein	Staatsgrenze Arnoldstein	1,16	0,1851	0,1272	1,16	0,1851	0,1272	1,60	0,2545	0,1700	1,60	0,2545	0,1700	2,36	0,3432	0,2491	2,36	0,3432	0,2491
A03-	KN Guntramsdorf	Münchendorf/Achau	0,30	0,0480	0,0330	0,30	0,0480	0,0330	0,42	0,0661	0,0441	0,42	0,0661	0,0441	0,61	0,0891	0,0647	0,61	0,0891	0,0647
A03-	Münchendorf/Achau	Ebreichsdorf Nord	1,26	0,2023	0,1391	1,26	0,2023	0,1391	1,75	0,2781	0,1858	1,75	0,2781	0,1858	2,58	0,3750	0,2722	2,58	0,3750	0,2722
A03-	Ebreichsdorf Nord	Ebreichsdorf West	1,03	0,1651	0,1135	1,03	0,1651	0,1135	1,43	0,2270	0,1517	1,43	0,2270	0,1517	2,11	0,3062	0,2222	2,11	0,3062	0,2222
A03-	Ebreichsdorf West	Pottendorf	1,35	0,2166	0,1489	1,35	0,2166	0,1489	1,88	0,2979	0,1990	1,88	0,2979	0,1990	2,77	0,4017	0,2915	2,77	0,4017	0,2915
A03-	Pottendorf	Hornstein	2,22	0,3557	0,2445	2,22	0,3557	0,2445	3,08	0,4891	0,3268	3,08	0,4891	0,3268	4,54	0,6595	0,4787	4,54	0,6595	0,4787
A03-	Hornstein	Müllendorf	1,45	0,2331	0,1602	1,45	0,2331	0,1602	2,02	0,3205	0,2141	2,02	0,3205	0,2141	2,98	0,4322	0,3137	2,98	0,4322	0,3137
A03-	Müllendorf	KN Eisenstadt	1,22	0,1948	0,1339	1,22	0,1948	0,1339	1,69	0,2679	0,1790	1,69	0,2679	0,1790	2,49	0,3613	0,2622	2,49	0,3613	0,2622
A031	KN Eisenstadt	Siegendorf	0,96	0,1536	0,1056	0,96	0,1536	0,1056	1,33	0,2112	0,1411	1,33	0,2112	0,1411	1,96	0,2848	0,2067	1,96	0,2848	0,2067
A041	Stadionbrücke	KN Wien Prater	0,18	0,0282	0,0194	0,18	0,0282	0,0194	0,24	0,0388	0,0259	0,24	0,0388	0,0259	0,36	0,0523	0,0380	0,36	0,0523	0,0380
A04-	KN Wien Prater	Alt-Simmering	0,38	0,0615	0,0423	0,38	0,0615	0,0423	0,53	0,0845	0,0565	0,53	0,0845	0,0565	0,78	0,1140	0,0828	0,78	0,1140	0,0828
A04-	Alt-Simmering	Wien 7. Haidequerstraße	0,29	0,0464	0,0319	0,29	0,0464	0,0319	0,40	0,0638	0,0426	0,40	0,0638	0,0426	0,59	0,0861	0,0625	0,59	0,0861	0,0625
A04-	Wien 7. Haidequerstraße	Wien Simmeringer Haide	0,54	0,0867	0,0596	0,54	0,0867	0,0596	0,75	0,1193	0,0797	0,75	0,1193	0,0797	1,11	0,1608	0,1167	1,11	0,1608	0,1167
A04-	Wien Simmeringer Haide	KN Schwechat	1,09	0,1747	0,1201	1,09	0,1747	0,1201	1,51	0,2402	0,1605	1,51	0,2402	0,1605	2,23	0,3240	0,2351	2,23	0,3240	0,2351
A04-	KN Schwechat	Flughafen Wien Schwechat	1,58	0,2524	0,1735	1,58	0,2524	0,1735	2,19	0,3470	0,2319	2,19	0,3470	0,2319	3,22	0,4680	0,3397	3,22	0,4680	0,3397
A04-	Flughafen Wien Schwechat	Fischamend	1,76	0,2826	0,1943	1,76	0,2826	0,1943	2,45	0,3885	0,2596	2,45	0,3885	0,2596						

STR-KENNZAHL	MAUTABSCHNITT VON	MAUTABSCHNITT BIS	CO2-Emissionsklasse 1 / EURO III																	
			Kat. 2						Kat. 3						Kat. 4					
			Tag			Nacht			Tag			Nacht			Tag			Nacht		
			Ges	Luft Lärm	CO2	Ges	Luft Lärm	CO2	Ges	Luft Lärm	CO2	Ges	Luft Lärm	CO2	Ges	Luft Lärm	CO2	Ges	Luft Lärm	CO2
A07-	KN Linz	Franzosenhausweg	0,68	0,1084	0,0745	0,68	0,1084	0,0745	0,94	0,1490	0,0996	0,94	0,1490	0,0996	1,38	0,2010	0,1459	1,38	0,2010	0,1459
A07-	Franzosenhausweg	Salzburger Straße Neue Welt	0,59	0,0946	0,0650	0,59	0,0946	0,0650	0,82	0,1301	0,0869	0,82	0,1301	0,0869	1,21	0,1754	0,1273	1,21	0,1754	0,1273
A07-	Salzburger Straße Neue Welt	Muldenstraße Bindermichl	0,41	0,0657	0,0451	0,41	0,0657	0,0451	0,57	0,0903	0,0603	0,57	0,0903	0,0603	0,84	0,1218	0,0884	0,84	0,1218	0,0884
A07-	Muldenstraße Bindermichl	Linz-Hummelhof	0,20	0,0319	0,0219	0,20	0,0319	0,0219	0,28	0,0438	0,0293	0,28	0,0438	0,0293	0,41	0,0591	0,0429	0,41	0,0591	0,0429
A07-	Linz-Hummelhof	Wiener Straße	0,28	0,0448	0,0308	0,28	0,0448	0,0308	0,39	0,0616	0,0412	0,39	0,0616	0,0412	0,57	0,0831	0,0603	0,57	0,0831	0,0603
A07-	Wiener Straße	VOEST	0,26	0,0417	0,0286	0,26	0,0417	0,0286	0,36	0,0573	0,0383	0,36	0,0573	0,0383	0,53	0,0773	0,0561	0,53	0,0773	0,0561
A07-	VOEST	Industriezeile	0,20	0,0327	0,0225	0,20	0,0327	0,0225	0,28	0,0449	0,0300	0,28	0,0449	0,0300	0,42	0,0606	0,0440	0,42	0,0606	0,0440
A07-	Industriezeile	Prinz Eugenstraße	0,32	0,0519	0,0357	0,32	0,0519	0,0357	0,45	0,0713	0,0477	0,45	0,0713	0,0477	0,66	0,0962	0,0698	0,66	0,0962	0,0698
A07-	Prinz Eugenstraße	Hafenstraße	0,61	0,0971	0,0668	0,61	0,0971	0,0668	0,84	0,1335	0,0892	0,84	0,1335	0,0892	1,24	0,1800	0,1307	1,24	0,1800	0,1307
A07-	Hafenstraße	Urfahr	0,24	0,0382	0,0262	0,24	0,0382	0,0262	0,33	0,0525	0,0351	0,33	0,0525	0,0351	0,49	0,0708	0,0514	0,49	0,0708	0,0514
A07-	Urfahr	Dornach	0,58	0,0924	0,0635	0,58	0,0924	0,0635	0,80	0,1271	0,0849	0,80	0,1271	0,0849	1,18	0,1713	0,1244	1,18	0,1713	0,1244
A07-	Dornach	Linz Auhof	0,48	0,0762	0,0524	0,48	0,0762	0,0524	0,66	0,1048	0,0700	0,66	0,1048	0,0700	0,97	0,1413	0,1026	0,97	0,1413	0,1026
A07-	Linz Auhof	Treffling	0,79	0,1270	0,0873	0,79	0,1270	0,0873	1,10	0,1746	0,1167	1,10	0,1746	0,1167	1,62	0,2355	0,1709	1,62	0,2355	0,1709
A07-	Treffling	Gallneukirchen	0,96	0,1531	0,1053	0,96	0,1531	0,1053	1,33	0,2105	0,1407	1,33	0,2105	0,1407	1,95	0,2839	0,2061	1,95	0,2839	0,2061
A07-	Gallneukirchen	Engerwitzdorf	0,85	0,1364	0,0938	0,85	0,1364	0,0938	1,18	0,1876	0,1253	1,18	0,1876	0,1253	1,74	0,2529	0,1836	1,74	0,2529	0,1836
A07-	Engerwitzdorf	Unterweikersdorf	1,09	0,1749	0,1203	1,09	0,1749	0,1203	1,52	0,2405	0,1607	1,52	0,2405	0,1607	2,23	0,3243	0,2354	2,23	0,3243	0,2354
A08-	KN Voralpenkreuz	Wels West	3,35	0,5365	0,3689	3,35	0,5365	0,3689	4,65	0,7377	0,4929	4,65	0,7377	0,4929	6,85	0,9948	0,7221	6,85	0,9948	0,7221
A08-	Wels West	Wels-Wirtschaftspark	0,24	0,0378	0,0260	0,24	0,0378	0,0260	0,33	0,0519	0,0347	0,33	0,0519	0,0347	0,48	0,0700	0,0508	0,48	0,0700	0,0508
A08-	Wels-Wirtschaftspark	KN Wels	0,95	0,1514	0,1041	0,95	0,1514	0,1041	1,31	0,2082	0,1391	1,31	0,2082	0,1391	1,93	0,2808	0,2038	1,93	0,2808	0,2038
A08-	KN Wels	Pichl/Bad Schallerbach	1,30	0,2082	0,1432	1,30	0,2082	0,1432	1,81	0,2863	0,1913	1,81	0,2863	0,1913	2,66	0,3861	0,2802	2,66	0,3861	0,2802
A08-	Pichl/Bad Schallerbach	Meggenhofen Gallspach	3,28	0,5261	0,3617	3,28	0,5261	0,3617	4,56	0,7234	0,4834	4,56	0,7234	0,4834	6,72	0,9755	0,7081	6,72	0,9755	0,7081
A08-	Meggenhofen Gallspach	Haag am Hausruck	3,58	0,5734	0,3942	3,58	0,5734	0,3942	4,97	0,7884	0,5268	4,97	0,7884	0,5268	7,32	1,0632	0,7717	7,32	1,0632	0,7717
A08-	Haag am Hausruck	Ried im Innkreis	3,27	0,5233	0,3598	3,27	0,5233	0,3598	4,54	0,7195	0,4808	4,54	0,7195	0,4808	6,68	0,9703	0,7043	6,68	0,9703	0,7043
A08-	Ried im Innkreis	Ort im Innkreis	3,51	0,5616	0,3861	3,51	0,5616	0,3861	4,87	0,7723	0,5160	4,87	0,7723	0,5160	7,17	1,0414	0,7559	7,17	1,0414	0,7559
A08-	Ort im Innkreis	Schärding Suben	2,65	0,4239	0,2915	2,65	0,4239	0,2915	3,68	0,5829	0,3895	3,68	0,5829	0,3895	5,41	0,7860	0,5705	5,41	0,7860	0,5705
A08-	Schärding Suben	Staatsgrenze Suben	0,67	0,1071	0,0737	0,67	0,1071	0,0737	0,93	0,1473	0,0984	0,93	0,1473	0,0984	1,37	0,1986	0,1442	1,37	0,1986	0,1442
A09-	KN Voralpenkreuz	Ried im Traunkreis	1,65	0,2640	0,1815	1,65	0,2640	0,1815	2,29	0,3631	0,2426	2,29	0,3631	0,2426	3,37	0,4896	0,3554	3,37	0,4896	0,3554
A09-	Ried im Traunkreis	Inzersdorf Kirchdorf	3,09	0,4953	0,3405	3,09	0,4953	0,3405	4,29	0,6811	0,4551	4,29	0,6811	0,4551	6,32	0,9184	0,6666	6,32	0,9184	0,6666
A09-	Inzersdorf Kirchdorf	Klaus	3,77	0,6034	0,4148	3,77	0,6034	0,4148	5,23	0,8296	0,5543	5,23	0,8296	0,5543	7,70	1,1187	0,8120	7,70	1,1187	0,8120
A09-	Klaus	St. Pankraz	2,39	0,3835	0,2637	2,39	0,3835	0,2637	3,32	0,5273	0,3524	3,32	0,5273	0,3524	4,90	0,7111	0,5162	4,90	0,7111	0,5162
A09-	St. Pankraz	Roßleiten Windischgarsten	3,34	0,5351	0,3679	3,34	0,5351	0,3679	4,64	0,7358	0,4916	4,64	0,7358	0,4916	6,83	0,9222	0,7202	6,83	0,9222	0,7202
A09-	Roßleiten Windischgarsten	Gleinkerau	1,57	0,2515	0,1729	1,57	0,2515	0,1729	2,18	0,3458	0,2311	2,18	0,3458	0,2311	3,21	0,4664	0,3385	3,21	0,4664	0,3385
A09-	Gleinkerau	Spital am Pyhrn	1,18	0,1896	0,1304	1,18	0,1896	0,1304	1,64	0,2607	0,1742	1,64	0,2607	0,1742	2,42	0,3516	0,2552	2,42	0,3516	0,2552
A09-	Spital am Pyhrn	Ardning / Admont	5,77	0,4827	0,3318	5,77	0,4827	0,3318	8,04	0,6637	0,4435	8,04	0,6637	0,4435	11,95	0,8950	0,6496	11,95	0,8950	0,6496
A09-	Ardning / Admont	Liezen	0,69	0,1100	0,0756	0,69	0,1100	0,0756	0,95	0,1513	0,1011	0,95	0,1513	0,1011	1,40	0,2040	0,1481	1,40	0,2040	0,1481
A09-	Liezen	Rottemmann	1,43	0,2299	0,1580	1,43	0,2299	0,1580	1,99	0,3161	0,2112	1,99	0,3161	0,2112	2,93	0,4262	0,3094	2,93	0,4262	0,3094
A09-	Rottemmann	Trieben	3,58	0,5731	0,3940	3,58	0,5731	0,3940	4,97	0,7880	0,5265	4,97	0,7880	0,5265	7,32	1,0626	0,7713	7,32	1,0626	0,7713
A09-	Trieben	Treglwang	2,91	0,4659	0,3203	2,91	0,4659	0,3203	4,04	0,6407	0,4281	4,04	0,6407	0,4281	5,95	0,8639	0,6271	5,95	0,8639	0,6271
A09-	Treglwang	Kalwang	3,91	0,6262	0,4305	3,91	0,6262	0,4305	5,43	0,8610	0,5753	5,43	0,8610	0,5753	7,99	1,1610	0,8427	7,99	1,1610	0,8427
A09-	Kalwang	Mautern	1,82	0,2916	0,2004	1,82	0,2916	0,2004	2,53	0,4009	0,2679	2,53	0,4009	0,2679	3,72	0,5406	0,3924	3,72	0,5406	0,3924
A09-	Mautern	Kammern	2,05	0,3280	0,2255	2,05	0,3280	0,2255	2,84	0,4510	0,3013	2,84	0,4510	0,3013	4,19	0,6081	0,4414	4,19	0,6081	0,4414
A09-	Kammern	Traboch	2,14	0,3429	0,2358	2,14	0,3429	0,2358	2,97	0,4715	0,3151	2,97	0,4715	0,3151	4,38	0,6358	0,4615	4,38	0,6358	0,4615
A09-	Traboch	Terminal St. Michael	0,42	0,0673	0,0463	0,42	0,0673	0,0463	0,58	0,0926	0,0619	0,58	0,0926	0,0619	0,86	0,1249	0,0906	0,86	0,1249	0,0906
A09-	Terminal St. Michael	KN St. Michael	0,79	0,1262	0,0868	0,79	0,1262	0,0868	1,09	0,1736	0,1160	1,09	0,1736	0,1160	1,61	0,2341	0,1699	1,61	0,2341	0,1699
A09-	KN St. Michael	Übelbach	14,05	1,1757	0,8083	14,05	1,1757	0,8083	19,59	1,6165	1,0801	19,59	1,6165	1,0801	29,10	2,1799	1,5822	29,10	2,1799	1,5822
A09-	Übelbach	KN Peggau Deutschfeistritz	2,43	0,3888	0,2673	2,43	0,3888	0,2673	3,37	0,5347	0,3573	3,37	0,5347	0,3573	4,96	0,7210	0,5233	4,96	0,7210	0,5233
A09-	KN Peggau Deutschfeistritz	Gratkorn Nord	1,15	0,1842	0,1267	1,15	0,1842	0,1267	1,60	0,2533	0,1693	1,60	0,2533	0,1693	2,35	0,3416	0,2479	2,35	0,3416	0,2479
A09-	Gratkorn Nord	Gratkorn Süd	1,26	0,2023	0,1391	1,26	0,2023	0,1391	1,75	0,2782	0,1859	1,75	0,2782	0,1859	2,58	0,3751	0,2723	2,58	0,3751	0,2723
A09-	Gratkorn Süd	Graz Nord	0,28	0,0448	0,0308	0,28	0,0448	0,0308	0,39	0,0616	0,0412	0,39	0,0616	0,0412	0,57	0,0831	0,0603	0,57	0,0831	0,0603
A09-	Graz Nord	Graz Webling	3,20	0,5128	0,3526	3,20	0,5128	0,3526	4,45	0,7051	0,4712									

STR-KENNZAHL	MAUTABSCHNITT VON	MAUTABSCHNITT BIS	CO2-Emissionsklasse 1 / EURO III																	
			Kat. 2						Kat. 3						Kat. 4					
			Tag			Nacht			Tag			Nacht			Tag			Nacht		
			Ges	Luft Lärm	CO2	Ges	Luft Lärm	CO2	Ges	Luft Lärm	CO2	Ges	Luft Lärm	CO2	Ges	Luft Lärm	CO2	Ges	Luft Lärm	CO2
A10-	F. Verbindung GH Eben	Eben	0,36	0,0576	0,0396	0,36	0,0576	0,0396	0,50	0,0792	0,0529	0,50	0,0792	0,0529	0,74	0,1068	0,0775	0,74	0,1068	0,0775
A10-	Eben	Radstadt Altenmarkt Graz	0,80	0,1279	0,0879	0,80	0,1279	0,0879	1,11	0,1759	0,1175	1,11	0,1759	0,1175	1,63	0,2372	0,1722	1,63	0,2372	0,1722
A10-	Radstadt Altenmarkt Graz	Flachau	1,12	0,1789	0,1230	1,12	0,1789	0,1230	1,55	0,2460	0,1644	1,55	0,2460	0,1644	2,28	0,3317	0,2408	2,28	0,3317	0,2408
A10-	Flachau	Flachauwinkel	3,90	0,3490	0,2399	3,90	0,3490	0,2399	5,43	0,4798	0,3206	5,43	0,4798	0,3206	8,06	0,6470	0,4696	8,06	0,6470	0,4696
A10-	Flachauwinkel	Zederhaus	9,82	0,8794	0,6046	9,82	0,8794	0,6046	13,69	1,2092	0,8080	13,69	1,2092	0,8080	20,32	1,6306	1,1835	20,32	1,6306	1,1835
A10-	Zederhaus	St. Michael/Lungau	6,48	0,5802	0,3989	6,48	0,5802	0,3989	9,03	0,7978	0,5331	9,03	0,7978	0,5331	13,40	1,0758	0,7809	13,40	1,0758	0,7809
A10-	St. Michael/Lungau	Rennweg Katschberg	4,75	0,4254	0,2924	4,75	0,4254	0,2924	6,62	0,5849	0,3908	6,62	0,5849	0,3908	9,83	0,7887	0,5725	9,83	0,7887	0,5725
A102	Seeboden	KN Spittal Millstätter See	0,58	0,0931	0,0640	0,58	0,0931	0,0640	0,81	0,1280	0,0856	0,81	0,1280	0,0856	1,19	0,1727	0,1253	1,19	0,1727	0,1253
A102	KN Spittal Millstätter See	Lendorf	1,25	0,2009	0,1381	1,25	0,2009	0,1381	1,74	0,2762	0,1846	1,74	0,2762	0,1846	2,56	0,3725	0,2704	2,56	0,3725	0,2704
A10-	Rennweg Katschberg	Gmünd Maltatal	5,07	0,8128	0,5588	5,07	0,8128	0,5588	7,05	1,1176	0,7468	7,05	1,1176	0,7468	10,38	1,5071	1,0939	10,38	1,5071	1,0939
A10-	Gmünd Maltatal	KN Spittal Millstätter See	2,89	0,4626	0,3181	2,89	0,4626	0,3181	4,01	0,6361	0,4250	4,01	0,6361	0,4250	5,91	0,8578	0,6226	5,91	0,8578	0,6226
A10-	KN Spittal Millstätter See	Spittal Ost	2,19	0,3504	0,2409	2,19	0,3504	0,2409	3,04	0,4818	0,3219	3,04	0,4818	0,3219	4,47	0,6497	0,4716	4,47	0,6497	0,4716
A10-	Spittal Ost	Paternion Feistritz	3,78	0,6051	0,4160	3,78	0,6051	0,4160	5,25	0,8321	0,5560	5,25	0,8321	0,5560	7,72	1,1220	0,8144	7,72	1,1220	0,8144
A10-	Paternion Feistritz	Villach West	4,07	0,6522	0,4484	4,07	0,6522	0,4484	5,65	0,8968	0,5992	5,65	0,8968	0,5992	8,33	1,2093	0,8778	8,33	1,2093	0,8778
A10-	Villach West	Villach Ossiacher See	1,76	0,2820	0,1938	1,76	0,2820	0,1938	2,44	0,3877	0,2590	2,44	0,3877	0,2590	3,60	0,5228	0,3795	3,60	0,5228	0,3795
A10-	Villach Ossiacher See	KN Villach	1,38	0,2203	0,1515	1,38	0,2203	0,1515	1,91	0,3029	0,2024	1,91	0,3029	0,2024	2,81	0,4085	0,2965	2,81	0,4085	0,2965
A11-	KN Villach	St. Niklas Faakersee	0,98	0,1577	0,1084	0,98	0,1577	0,1084	1,37	0,2168	0,1449	1,37	0,2168	0,1449	2,01	0,2924	0,2122	2,01	0,2924	0,2122
A11-	St. Niklas Faakersee	St. Jakob/Rosental	2,47	0,3960	0,2723	2,47	0,3960	0,2723	3,43	0,5446	0,3639	3,43	0,5446	0,3639	5,06	0,7343	0,5330	5,06	0,7343	0,5330
A11-	St. Jakob/Rosental	Staatsgrenze Karawankentunnel	10,22	0,4659	0,3203	10,22	0,4659	0,3203	14,28	0,6407	0,4281	14,28	0,6407	0,4281	21,30	0,8639	0,6271	21,30	0,8639	0,6271
A12-	Staatsgrenze Kufstein	Kufstein Nord	0,57	0,0767	0,0527	0,57	0,0767	0,0527	0,79	0,1055	0,0705	0,79	0,1055	0,0705	1,16	0,1422	0,1032	1,16	0,1422	0,1032
A12-	Kufstein Nord	Kufstein Süd	1,45	0,1967	0,1352	1,45	0,1967	0,1352	2,02	0,2705	0,1807	2,02	0,2705	0,1807	2,98	0,3647	0,2647	2,98	0,3647	0,2647
A12-	Kufstein Süd	Kirchbichl Langkampfen	1,98	0,2686	0,1846	1,98	0,2686	0,1846	2,76	0,3693	0,2467	2,76	0,3693	0,2467	4,07	0,4980	0,3614	4,07	0,4980	0,3614
A12-	Kirchbichl Langkampfen	Wörgl Ost St. Johann i. T. Brixental	1,94	0,2628	0,1807	1,94	0,2628	0,1807	2,70	0,3614	0,2414	2,70	0,3614	0,2414	3,98	0,4873	0,3537	3,98	0,4873	0,3537
A12-	Wörgl Ost St. Johann i. T. Brixental	Wörgl West	1,02	0,1383	0,0951	1,02	0,1383	0,0951	1,42	0,1902	0,1271	1,42	0,1902	0,1271	2,10	0,2565	0,1862	2,10	0,2565	0,1862
A12-	Wörgl West	Kramsach Rattenberg Brixlegg	4,35	0,5899	0,4055	4,35	0,5899	0,4055	6,05	0,8111	0,5419	6,05	0,8111	0,5419	8,94	1,0937	0,7939	8,94	1,0937	0,7939
A12-	Kramsach Rattenberg Brixlegg	Wiesing Achensee Zillertal	2,67	0,3620	0,2489	2,67	0,3620	0,2489	3,71	0,4977	0,3326	3,71	0,4977	0,3326	5,49	0,6711	0,4871	5,49	0,6711	0,4871
A12-	Wiesing Achensee Zillertal	Janbach	1,06	0,1432	0,0985	1,06	0,1432	0,0985	1,47	0,1969	0,1316	1,47	0,1969	0,1316	2,17	0,2656	0,1928	2,17	0,2656	0,1928
A12-	Janbach	Schwaz	2,33	0,3159	0,2172	2,33	0,3159	0,2172	3,24	0,4343	0,2902	3,24	0,4343	0,2902	4,79	0,5857	0,4251	4,79	0,5857	0,4251
A12-	Schwaz	Vomp	1,33	0,1806	0,1241	1,33	0,1806	0,1241	1,85	0,2483	0,1659	1,85	0,2483	0,1659	2,74	0,3348	0,2430	2,74	0,3348	0,2430
A12-	Vomp	Wattens	2,75	0,3722	0,2559	2,75	0,3722	0,2559	3,82	0,5118	0,3420	3,82	0,5118	0,3420	5,64	0,6902	0,5010	5,64	0,6902	0,5010
A12-	Wattens	Hall/Tirol Mitte	2,44	0,3300	0,2269	2,44	0,3300	0,2269	3,39	0,4538	0,3032	3,39	0,4538	0,3032	5,00	0,6119	0,4441	5,00	0,6119	0,4441
A12-	Hall/Tirol Mitte	Hall/Tirol West	0,98	0,1327	0,0912	0,98	0,1327	0,0912	1,36	0,1825	0,1219	1,36	0,1825	0,1219	2,01	0,2461	0,1786	2,01	0,2461	0,1786
A12-	Hall/Tirol West	A12 Innsbruck Ost	1,08	0,1467	0,1008	1,08	0,1467	0,1008	1,51	0,2017	0,1348	1,51	0,2017	0,1348	2,22	0,2720	0,1974	2,22	0,2720	0,1974
A12-	A12 Innsbruck Ost	Innsbruck Mitte	0,72	0,1013	0,0697	0,72	0,1013	0,0697	1,00	0,1393	0,0931	1,00	0,1393	0,0931	1,47	0,1878	0,1363	1,47	0,1878	0,1363
A12-	Innsbruck Mitte	A12 Innsbruck West	0,96	0,1536	0,1056	0,96	0,1536	0,1056	1,33	0,2112	0,1411	1,33	0,2112	0,1411	1,96	0,2848	0,2067	1,96	0,2848	0,2067
A12-	A12 Innsbruck West	Innsbruck Kranebitten	1,26	0,2013	0,1384	1,26	0,2013	0,1384	1,75	0,2768	0,1850	1,75	0,2768	0,1850	2,57	0,3733	0,2709	2,57	0,3733	0,2709
A12-	Innsbruck Kranebitten	Zirl Ost Garmisch Seefeld	1,46	0,2336	0,1606	1,46	0,2336	0,1606	2,03	0,3212	0,2146	2,03	0,3212	0,2146	2,98	0,4332	0,3144	2,98	0,4332	0,3144
A12-	Zirl Ost Garmisch Seefeld	Zirl West	0,91	0,1462	0,1005	0,91	0,1462	0,1005	1,27	0,2010	0,1343	1,27	0,2010	0,1343	1,87	0,2710	0,1967	1,87	0,2710	0,1967
A12-	Zirl West	Pettinau	1,63	0,2617	0,1799	1,63	0,2617	0,1799	2,27	0,3599	0,2405	2,27	0,3599	0,2405	3,34	0,4853	0,3523	3,34	0,4853	0,3523
A12-	Pettinau	Telfs Ost	1,65	0,2646	0,1819	1,65	0,2646	0,1819	2,29	0,3639	0,2431	2,29	0,3639	0,2431	3,38	0,4907	0,3561	3,38	0,4907	0,3561
A12-	Telfs Ost	Telfs West	0,81	0,1292	0,0888	0,81	0,1292	0,0888	1,12	0,1777	0,1187	1,12	0,1777	0,1187	1,65	0,2396	0,1739	1,65	0,2396	0,1739
A12-	Telfs West	Mötz Reutte	2,61	0,4176	0,2871	2,61	0,4176	0,2871	3,62	0,5742	0,3837	3,62	0,5742	0,3837	5,33	0,7743	0,5620	5,33	0,7743	0,5620
A12-	Mötz Reutte	Haiming Ötztal	3,03	0,4858	0,3340	3,03	0,4858	0,3340	4,21	0,6679	0,4463	4,21	0,6679	0,4463	6,20	0,9007	0,6538	6,20	0,9007	0,6538
A12-	Haiming Ötztal	Imst	2,41	0,3867	0,2658	2,41	0,3867	0,2658	3,35	0,5317	0,3553	3,35	0,5317	0,3553	4,94	0,7170	0,5204	4,94	0,7170	0,5204
A12-	Imst	Imst Au	0,41	0,0655	0,0450	0,41	0,0655	0,0450	0,57	0,0900	0,0602	0,57	0,0900	0,0602	0,84	0,1214	0,0881	0,84	0,1214	0,0881
A12-	Imst Au	Mils	0,88	0,1406	0,0967	0,88	0,1406	0,0967	1,22	0,1934	0,1292	1,22	0,1934	0,1292	1,80	0,2608	0,1893	1,80	0,2608	0,1893
A12-	Mils	Mils Schönwies	1,41	0,2266	0,1558	1,41	0,2266	0,1558	1,96	0,3115	0,2082	1,96	0,3115	0,2082	2,89	0,4201	0,3049	2,89	0,4201	0,3049
A12-	Mils Schönwies	KN Oberinntal	1,25	0,2006	0,1379	1,25	0,2006	0,1379	1,74	0,2759	0,1843	1,74	0,2759	0,1843	2,56	0,3720	0,2700	2,56	0,3720	0,2700
A12-	KN Oberinntal	Zams	0,33	0,0528	0,0363	0,33	0,0528	0,0363	0,46	0,0726	0,0485	0,46	0,0726	0,0485	0,67	0,0979	0,0711	0,67	0,0979	0,0711
A122	KN Oberinntal	Fließ	2,34	0,3754	0,2581	2,34														

STR-KENNZAHL	MAUTABSCHNITT VON	MAUTABSCHNITT BIS	CO2-Emissionsklasse 1 / EURO III																	
			Kat. 2						Kat. 3						Kat. 4					
			Tag			Nacht			Tag			Nacht			Tag			Nacht		
			Ges	Luft Lärm	CO2	Ges	Luft Lärm	CO2	Ges	Luft Lärm	CO2	Ges	Luft Lärm	CO2	Ges	Luft Lärm	CO2	Ges	Luft Lärm	CO2
A14-	Brandnertal	Bludenz Bürs	0,46	0,0742	0,0510	0,46	0,0742	0,0510	0,64	0,1020	0,0681	0,64	0,1020	0,0681	0,95	0,1375	0,0998	0,95	0,1375	0,0998
A14-	Bludenz Bürs	Bludenz Montafon	0,66	0,1051	0,0723	0,66	0,1051	0,0723	0,91	0,1445	0,0966	0,91	0,1445	0,0966	1,34	0,1949	0,1415	1,34	0,1949	0,1415
A141	KN Bregenz	Bregenz Citytunnel	0,60	0,0963	0,0662	0,60	0,0963	0,0662	0,83	0,1324	0,0885	0,83	0,1324	0,0885	1,23	0,1785	0,1296	1,23	0,1785	0,1296
A21-	KN Steinhäusl	Hochstraß	0,99	0,1588	0,1092	0,99	0,1588	0,1092	1,38	0,2184	0,1459	1,38	0,2184	0,1459	2,03	0,2945	0,2138	2,03	0,2945	0,2138
A21-	Hochstraß	Alland	3,46	0,5549	0,3815	3,46	0,5549	0,3815	4,81	0,7630	0,5098	4,81	0,7630	0,5098	7,08	1,0289	0,7468	7,08	1,0289	0,7468
A21-	Alland	Mayerling	0,70	0,1127	0,0775	0,70	0,1127	0,0775	0,98	0,1549	0,1035	0,98	0,1549	0,1035	1,44	0,2089	0,1516	1,44	0,2089	0,1516
A21-	Mayerling	Heiligenkreuz	1,63	0,2610	0,1794	1,63	0,2610	0,1794	2,26	0,3588	0,2398	2,26	0,3588	0,2398	3,33	0,4839	0,3512	3,33	0,4839	0,3512
A21-	Heiligenkreuz	Hinterbrühl	0,91	0,1455	0,1000	0,91	0,1455	0,1000	1,26	0,2000	0,1337	1,26	0,2000	0,1337	1,86	0,2698	0,1958	1,86	0,2698	0,1958
A21-	Hinterbrühl	Gießhübl	1,70	0,2729	0,1876	1,70	0,2729	0,1876	2,37	0,3752	0,2507	2,37	0,3752	0,2507	3,48	0,5060	0,3673	3,48	0,5060	0,3673
A21-	Gießhübl	Brunn/Gebirge	1,43	0,2283	0,1570	1,43	0,2283	0,1570	1,98	0,3140	0,2098	1,98	0,3140	0,2098	2,91	0,4234	0,3073	2,91	0,4234	0,3073
A21-	Brunn/Gebirge	KN Vösendorf	0,63	0,1016	0,0698	0,63	0,1016	0,0698	0,88	0,1397	0,0933	0,88	0,1397	0,0933	1,30	0,1883	0,1367	1,30	0,1883	0,1367
A22-	KN Wien Kaisermühlen	Kaisermühlen	0,50	0,0803	0,0552	0,50	0,0803	0,0552	0,70	0,1104	0,0737	0,70	0,1104	0,0737	1,02	0,1488	0,1080	1,02	0,1488	0,1080
A22-	Kaisermühlen	Reichsbrücke	0,42	0,0665	0,0457	0,42	0,0665	0,0457	0,58	0,0915	0,0611	0,58	0,0915	0,0611	0,85	0,1234	0,0895	0,85	0,1234	0,0895
A22-	Reichsbrücke	Kagran Vienna International Center	0,16	0,0256	0,0176	0,16	0,0256	0,0176	0,22	0,0352	0,0235	0,22	0,0352	0,0235	0,33	0,0475	0,0345	0,33	0,0475	0,0345
A22-	Kagran Vienna International Center	Brigittenuerbrücke	0,26	0,0410	0,0282	0,26	0,0410	0,0282	0,36	0,0564	0,0377	0,36	0,0564	0,0377	0,52	0,0761	0,0552	0,52	0,0761	0,0552
A22-	Brigittenuerbrücke	Floridsdorferbrücke	0,41	0,0662	0,0455	0,41	0,0662	0,0455	0,57	0,0911	0,0609	0,57	0,0911	0,0609	0,85	0,1228	0,0891	0,85	0,1228	0,0891
A22-	Floridsdorferbrücke	KN Gürtel Nordbrücke	0,26	0,0422	0,0290	0,26	0,0422	0,0290	0,37	0,0581	0,0388	0,37	0,0581	0,0388	0,54	0,0783	0,0568	0,54	0,0783	0,0568
A22-	KN Gürtel Nordbrücke	Strebersdorf	0,90	0,1444	0,0993	0,90	0,1444	0,0993	1,27	0,1985	0,1327	1,27	0,1985	0,1327	1,84	0,2677	0,1943	1,84	0,2677	0,1943
A221	Wien Nordbrücke	KN Gürtel Nordbrücke	0,27	0,0426	0,0293	0,27	0,0426	0,0293	0,37	0,0585	0,0391	0,37	0,0585	0,0391	0,54	0,0789	0,0573	0,54	0,0789	0,0573
A221	KN Gürtel Nordbrücke	Wien Pragerstraße	0,29	0,0458	0,0315	0,29	0,0458	0,0315	0,40	0,0630	0,0421	0,40	0,0630	0,0421	0,59	0,0850	0,0617	0,59	0,0850	0,0617
A221	Wien Pragerstraße	Wien Neujedlersdorf	0,13	0,0201	0,0138	0,13	0,0201	0,0138	0,17	0,0276	0,0184	0,17	0,0276	0,0184	0,26	0,0372	0,0270	0,26	0,0372	0,0270
A221	Wien Neujedlersdorf	Brünnerstr/Shuttleworthstraße	0,32	0,0509	0,0350	0,32	0,0509	0,0350	0,44	0,0700	0,0467	0,44	0,0700	0,0467	0,65	0,0943	0,0685	0,65	0,0943	0,0685
A22-	Strebersdorf	Korneuburg Ost	1,82	0,2909	0,2000	1,82	0,2909	0,2000	2,52	0,4000	0,2672	2,52	0,4000	0,2672	3,71	0,5393	0,3915	3,71	0,5393	0,3915
A222	Strebersdorf	Wien Vohburggasse	0,23	0,0361	0,0248	0,23	0,0361	0,0248	0,31	0,0497	0,0332	0,31	0,0497	0,0332	0,46	0,0670	0,0486	0,46	0,0670	0,0486
A22-	Korneuburg Ost	KN Korneuburg	1,17	0,1877	0,1291	1,17	0,1877	0,1291	1,63	0,2581	0,1725	1,63	0,2581	0,1725	2,40	0,3481	0,2527	2,40	0,3481	0,2527
A22-	KN Korneuburg	Stockerau Ost	1,70	0,2731	0,1878	1,70	0,2731	0,1878	2,37	0,3755	0,2509	2,37	0,3755	0,2509	3,49	0,5064	0,3676	3,49	0,5064	0,3676
A22-	Stockerau Ost	Stockerau Mitte	0,68	0,1089	0,0749	0,68	0,1089	0,0749	0,94	0,1498	0,1001	0,94	0,1498	0,1001	1,39	0,2019	0,1466	1,39	0,2019	0,1466
A22-	Stockerau Mitte	KN Stockerau/West	0,58	0,0925	0,0636	0,58	0,0925	0,0636	0,80	0,1272	0,0850	0,80	0,1272	0,0850	1,18	0,1715	0,1245	1,18	0,1715	0,1245
A23-	Altmannsdorferstraße	KN Wien Inzersdorf	0,51	0,0809	0,0556	0,51	0,0809	0,0556	0,70	0,1113	0,0744	0,70	0,1113	0,0744	1,03	0,1501	0,1089	1,03	0,1501	0,1089
A23-	KN Wien Inzersdorf	Favoriten	1,27	0,2039	0,1402	1,27	0,2039	0,1402	1,77	0,2804	0,1873	1,77	0,2804	0,1873	2,60	0,3781	0,2744	2,60	0,3781	0,2744
A23-	Favoriten	KN Gürtel Landstraßer Hauptstraße	0,80	0,1278	0,0879	0,80	0,1278	0,0879	1,11	0,1758	0,1174	1,11	0,1758	0,1174	1,63	0,2370	0,1720	1,63	0,2370	0,1720
A23-	KN Gürtel Landstraßer Hauptstraße	St. Marx	0,30	0,0485	0,0334	0,30	0,0485	0,0334	0,42	0,0667	0,0446	0,42	0,0667	0,0446	0,62	0,0900	0,0653	0,62	0,0900	0,0653
A23-	St. Marx	KN Wien Prater	0,26	0,0412	0,0283	0,26	0,0412	0,0283	0,36	0,0566	0,0378	0,36	0,0566	0,0378	0,53	0,0764	0,0554	0,53	0,0764	0,0554
A23-	KN Wien Prater	Handelskai	0,57	0,0914	0,0629	0,57	0,0914	0,0629	0,79	0,1257	0,0840	0,79	0,1257	0,0840	1,17	0,1695	0,1231	1,17	0,1695	0,1231
A23-	Handelskai	KN Wien Kaisermühlen	0,26	0,0418	0,0287	0,26	0,0418	0,0287	0,36	0,0575	0,0384	0,36	0,0575	0,0384	0,53	0,0775	0,0563	0,53	0,0775	0,0563
A23-	KN Wien Kaisermühlen	Groß Enzersdorf Stadlau	0,72	0,1147	0,0789	0,72	0,1147	0,0789	0,99	0,1577	0,1054	0,99	0,1577	0,1054	1,46	0,2127	0,1544	1,46	0,2127	0,1544
A23-	Groß Enzersdorf Stadlau	Hirschstetten	0,40	0,0643	0,0442	0,40	0,0643	0,0442	0,56	0,0884	0,0591	0,56	0,0884	0,0591	0,82	0,1193	0,0866	0,82	0,1193	0,0866
A233	KN Gürtel Landstraßer Hauptstraße	Wien Gürtel	0,23	0,0375	0,0258	0,23	0,0375	0,0258	0,33	0,0516	0,0345	0,33	0,0516	0,0345	0,48	0,0696	0,0505	0,48	0,0696	0,0505
A25-	KN A1/A25 Passau Wels	Weißkirchen	2,64	0,4231	0,2909	2,64	0,4231	0,2909	3,67	0,5818	0,3887	3,67	0,5818	0,3887	5,40	0,7845	0,5694	5,40	0,7845	0,5694
A25-	Weißkirchen	Marchtrenk Wels Ost	0,94	0,1508	0,1037	0,94	0,1508	0,1037	1,31	0,2073	0,1385	1,31	0,2073	0,1385	1,92	0,2795	0,2029	1,92	0,2795	0,2029
A25-	Marchtrenk Wels Ost	ÖBB Terminal Wels	0,25	0,0406	0,0279	0,25	0,0406	0,0279	0,35	0,0558	0,0373	0,35	0,0558	0,0373	0,52	0,0752	0,0546	0,52	0,0752	0,0546
A25-	ÖBB Terminal Wels	Wels Nord	1,21	0,1944	0,1337	1,21	0,1944	0,1337	1,69	0,2674	0,1786	1,69	0,2674	0,1786	2,48	0,3605	0,2617	2,48	0,3605	0,2617
A25-	Wels Nord	KN Wels	0,86	0,1383	0,0951	0,86	0,1383	0,0951	1,20	0,1902	0,1271	1,20	0,1902	0,1271	1,77	0,2565	0,1862	1,77	0,2565	0,1862
S01-	KN Vösendorf	Vorarlberger Allee	0,64	0,1026	0,0705	0,64	0,1026	0,0705	0,89	0,1410	0,0942	0,89	0,1410	0,0942	1,31	0,1902	0,1381	1,31	0,1902	0,1381
S01-	Vorarlberger Allee	Laxenburger Str.	0,34	0,0539	0,0370	0,34	0,0539	0,0370	0,47	0,0741	0,0495	0,47	0,0741	0,0495	0,69	0,0999	0,0725	0,69	0,0999	0,0725
S01-	Laxenburger Str.	Güterzentrum Wien Süd	0,42	0,0668	0,0459	0,42	0,0668	0,0459	0,58	0,0918	0,0613	0,58	0,0918	0,0613	0,85	0,1238	0,0899	0,85	0,1238	0,0899
S01-	Güterzentrum Wien Süd	Rothneusiedl	0,27	0,0434	0,0298	0,27	0,0434	0,0298	0,38	0,0597	0,0399	0,38	0,0597	0,0399	0,55	0,0805	0,0584	0,55	0,0805	0,0584
S01-	Rothneusiedl	KN Rustenfeld	0,63	0,1015	0,0698	0,63	0,1015	0,0698	0,88	0,1396	0,0933	0,88	0,1396	0,0933	1,30	0,1882	0,1366	1,30	0,1882	0,1366
S01-	KN Rustenfeld	Rannersdorf	0,89	0,1425	0,0979	0,89	0,1425	0,0979	1,24	0,1959	0,1309	1,24	0,1959	0,1309	1,82	0,2642	0,1917	1,82	0,2642	0,1917
S011	KN Rustenfeld	Leopoldsdorf (B16)	0,39	0,0631	0,043															

STR-KENNZAHL	MAUTABSCHNITT VON	MAUTABSCHNITT BIS	CO2-Emissionsklasse 1 / EURO III																	
			Kat. 2						Kat. 3						Kat. 4					
			Tag			Nacht			Tag			Nacht			Tag			Nacht		
			Ges	Luft Lärm	CO2	Ges	Luft Lärm	CO2	Ges	Luft Lärm	CO2	Ges	Luft Lärm	CO2	Ges	Luft Lärm	CO2	Ges	Luft Lärm	CO2
S03-	Großstelzendorf	Hollabrunn Süd	1,37	0,2199	0,1512	1,37	0,2199	0,1512	1,91	0,3023	0,2020	1,91	0,3023	0,2020	2,81	0,4077	0,2959	2,81	0,4077	0,2959
S03-	Hollabrunn Süd	Hollabrunn Mitte	0,39	0,0629	0,0433	0,39	0,0629	0,0433	0,55	0,0865	0,0578	0,55	0,0865	0,0578	0,80	0,1167	0,0847	0,80	0,1167	0,0847
S03-	Hollabrunn Mitte	Hollabrunn Nord	0,89	0,1426	0,0980	0,89	0,1426	0,0980	1,24	0,1960	0,1310	1,24	0,1960	0,1310	1,82	0,2643	0,1919	1,82	0,2643	0,1919
S03-	Hollabrunn Nord	Wullersdorf	1,71	0,2734	0,1880	1,71	0,2734	0,1880	2,37	0,3759	0,2512	2,37	0,3759	0,2512	3,49	0,5069	0,3680	3,49	0,5069	0,3680
S03-	Wullersdorf	Guntersdorf	1,18	0,1893	0,1302	1,18	0,1893	0,1302	1,64	0,2603	0,1739	1,64	0,2603	0,1739	2,42	0,3510	0,2548	2,42	0,3510	0,2548
S04-	KN Mattersburg	Sigleß	0,71	0,1137	0,0781	0,71	0,1137	0,0781	0,99	0,1563	0,1044	0,99	0,1563	0,1044	1,45	0,2108	0,1530	1,45	0,2108	0,1530
S04-	Sigleß	Bad Sauerbrunn	1,66	0,2656	0,1826	1,66	0,2656	0,1826	2,30	0,3652	0,2440	2,30	0,3652	0,2440	3,39	0,4924	0,3574	3,39	0,4924	0,3574
S04-	Bad Sauerbrunn	Neudörfel	0,70	0,1116	0,0767	0,70	0,1116	0,0767	0,97	0,1535	0,1025	0,97	0,1535	0,1025	1,42	0,2069	0,1502	1,42	0,2069	0,1502
S04-	Neudörfel	Wr.Neustadt Ost	0,73	0,1168	0,0803	0,73	0,1168	0,0803	1,01	0,1606	0,1073	1,01	0,1606	0,1073	1,49	0,2166	0,1572	1,49	0,2166	0,1572
S04-	Wr.Neustadt Ost	Katzelsdorf	0,34	0,0547	0,0376	0,34	0,0547	0,0376	0,47	0,0752	0,0503	0,47	0,0752	0,0503	0,70	0,1015	0,0736	0,70	0,1015	0,0736
S04-	Katzelsdorf	Langenkirchen	0,29	0,0458	0,0315	0,29	0,0458	0,0315	0,40	0,0630	0,0421	0,40	0,0630	0,0421	0,58	0,0849	0,0616	0,58	0,0849	0,0616
S04-	Langenkirchen	Wr.Neustadt Süd	0,25	0,0406	0,0279	0,25	0,0406	0,0279	0,35	0,0558	0,0373	0,35	0,0558	0,0373	0,52	0,0753	0,0547	0,52	0,0753	0,0547
S04-	Wr.Neustadt Süd	KN Wr. Neustadt	0,42	0,0672	0,0462	0,42	0,0672	0,0462	0,58	0,0924	0,0617	0,58	0,0924	0,0617	0,86	0,1246	0,0904	0,86	0,1246	0,0904
S05-	KN Stockerau/West	Tulln	2,89	0,4637	0,3188	2,89	0,4637	0,3188	4,02	0,6376	0,4260	4,02	0,6376	0,4260	5,92	0,8597	0,6240	5,92	0,8597	0,6240
S05-	Tulln	Königsbrunn / Wagram	3,60	0,5762	0,3961	3,60	0,5762	0,3961	4,99	0,7923	0,5294	4,99	0,7923	0,5294	7,35	1,0684	0,7755	7,35	1,0684	0,7755
S05-	Königsbrunn / Wagram	Kirchberg/Wagram	0,97	0,1548	0,1064	0,97	0,1548	0,1064	1,34	0,2129	0,1422	1,34	0,2129	0,1422	1,98	0,2870	0,2083	1,98	0,2870	0,2083
S05-	Kirchberg/Wagram	Fels / Wagram	0,72	0,1160	0,0797	0,72	0,1160	0,0797	1,01	0,1595	0,1065	1,01	0,1595	0,1065	1,48	0,2150	0,1561	1,48	0,2150	0,1561
S05-	Fels / Wagram	Grafenwörth	1,67	0,2670	0,1835	1,67	0,2670	0,1835	2,31	0,3671	0,2453	2,31	0,3671	0,2453	3,41	0,4950	0,3593	3,41	0,4950	0,3593
S05-	Grafenwörth	Jettsdorf	0,75	0,1194	0,0821	0,75	0,1194	0,0821	1,03	0,1641	0,1097	1,03	0,1641	0,1097	1,52	0,2213	0,1607	1,52	0,2213	0,1607
S06-	KN Seebenstein	Neunkirchen	1,14	0,1822	0,1252	1,14	0,1822	0,1252	1,58	0,2505	0,1674	1,58	0,2505	0,1674	2,33	0,3378	0,2452	2,33	0,3378	0,2452
S06-	Neunkirchen	Gloggnitz	3,65	0,5842	0,4016	3,65	0,5842	0,4016	5,06	0,8032	0,5367	5,06	0,8032	0,5367	7,46	1,0831	0,7862	7,46	1,0831	0,7862
S06-	Gloggnitz	Maria Schutz	2,32	0,3723	0,2560	2,32	0,3723	0,2560	3,23	0,5120	0,3421	3,23	0,5120	0,3421	4,75	0,6904	0,5011	4,75	0,6904	0,5011
S06-	Maria Schutz	Spital / Semmering	1,97	0,3160	0,2173	1,97	0,3160	0,2173	2,74	0,4345	0,2904	2,74	0,4345	0,2904	4,03	0,5860	0,4253	4,03	0,5860	0,4253
S06-	Spital / Semmering	Mürzzuschlag Ost	1,65	0,2640	0,1815	1,65	0,2640	0,1815	2,29	0,3630	0,2426	2,29	0,3630	0,2426	3,37	0,4895	0,3553	3,37	0,4895	0,3553
S06-	Mürzzuschlag Ost	Mariazell, Mürzsteg, Mürzzuschlag	1,46	0,2340	0,1609	1,46	0,2340	0,1609	2,03	0,3218	0,2150	2,03	0,3218	0,2150	2,99	0,4340	0,3150	2,99	0,4340	0,3150
S06-	Mariazell, Mürzsteg, Mürzzuschlag	Hönigsberg	1,04	0,1669	0,1147	1,04	0,1669	0,1147	1,45	0,2295	0,1533	1,45	0,2295	0,1533	2,13	0,3095	0,2246	2,13	0,3095	0,2246
S06-	Hönigsberg	Langenwang	0,58	0,0923	0,0635	0,58	0,0923	0,0635	0,80	0,1269	0,0848	0,80	0,1269	0,0848	1,18	0,1711	0,1242	1,18	0,1711	0,1242
S06-	Langenwang	Krieglach	0,68	0,1096	0,0754	0,68	0,1096	0,0754	0,95	0,1507	0,1007	0,95	0,1507	0,1007	1,40	0,2033	0,1475	1,40	0,2033	0,1475
S06-	Krieglach	Mitterdorf	1,73	0,2771	0,1905	1,73	0,2771	0,1905	2,40	0,3810	0,2546	2,40	0,3810	0,2546	3,54	0,5138	0,3729	3,54	0,5138	0,3729
S06-	Mitterdorf	Kindberg Ost	1,76	0,2818	0,1937	1,76	0,2818	0,1937	2,44	0,3874	0,2589	2,44	0,3874	0,2589	3,60	0,5224	0,3792	3,60	0,5224	0,3792
S06-	Kindberg Ost	Kindberg West	0,38	0,0605	0,0416	0,38	0,0605	0,0416	0,52	0,0832	0,0556	0,52	0,0832	0,0556	0,77	0,1121	0,0814	0,77	0,1121	0,0814
S06-	Kindberg West	Kindbergdörfel	0,38	0,0604	0,0415	0,38	0,0604	0,0415	0,52	0,0831	0,0555	0,52	0,0831	0,0555	0,77	0,1121	0,0813	0,77	0,1121	0,0813
S06-	Kindbergdörfel	Allerheiligen Mürzhofen	0,85	0,1361	0,0936	0,85	0,1361	0,0936	1,18	0,1872	0,1251	1,18	0,1872	0,1251	1,74	0,2524	0,1832	1,74	0,2524	0,1832
S06-	Allerheiligen Mürzhofen	St. Marein	1,28	0,2045	0,1406	1,28	0,2045	0,1406	1,77	0,2812	0,1879	1,77	0,2812	0,1879	2,61	0,3791	0,2752	2,61	0,3791	0,2752
S06-	St. Marein	Kapfenberg	0,90	0,1450	0,0997	0,90	0,1450	0,0997	1,26	0,1993	0,1332	1,26	0,1993	0,1332	1,85	0,2688	0,1951	1,85	0,2688	0,1951
S06-	Kapfenberg	KN Bruck/Mur	1,69	0,2706	0,1861	1,69	0,2706	0,1861	2,35	0,3721	0,2486	2,35	0,3721	0,2486	3,45	0,5018	0,3642	3,45	0,5018	0,3642
S06-	KN Bruck/Mur	ASt Bruck/Mur West	1,45	0,2321	0,1596	1,45	0,2321	0,1596	2,01	0,3192	0,2133	2,01	0,3192	0,2133	2,96	0,4304	0,3124	2,96	0,4304	0,3124
S06-	ASt Bruck/Mur West	Niklasdorf	1,34	0,2145	0,1474	1,34	0,2145	0,1474	1,86	0,2949	0,1970	1,86	0,2949	0,1970	2,74	0,3977	0,2886	2,74	0,3977	0,2886
S06-	Niklasdorf	Leoben Ost	1,43	0,2288	0,1573	1,43	0,2288	0,1573	1,98	0,3146	0,2102	1,98	0,3146	0,2102	2,92	0,4242	0,3079	2,92	0,4242	0,3079
S06-	Leoben Ost	Leoben West	1,60	0,2563	0,1762	1,60	0,2563	0,1762	2,22	0,3524	0,2354	2,22	0,3524	0,2354	3,27	0,4752	0,3449	3,27	0,4752	0,3449
S06-	Leoben West	St. Michael	1,52	0,2433	0,1672	1,52	0,2433	0,1672	2,11	0,3345	0,2235	2,11	0,3345	0,2235	3,11	0,4511	0,3274	3,11	0,4511	0,3274
S06-	St. Michael	KN St. Michael	0,46	0,0740	0,0509	0,46	0,0740	0,0509	0,64	0,1017	0,0680	0,64	0,1017	0,0680	0,94	0,1371	0,0995	0,94	0,1371	0,0995
S07-	KN Riegersdorf	Fürstenfeld	2,58	0,4138	0,2845	2,58	0,4138	0,2845	3,59	0,5689	0,3801	3,59	0,5689	0,3801	5,28	0,7672	0,5569	5,28	0,7672	0,5569
S07-	Fürstenfeld	Rudersdorf	0,67	0,1068	0,0734	0,67	0,1068	0,0734	0,93	0,1468	0,0981	0,93	0,1468	0,0981	1,36	0,1979	0,1437	1,36	0,1979	0,1437
S07-	Rudersdorf	Dobersdorf	1,58	0,2535	0,1743	1,58	0,2535	0,1743	2,20	0,3485	0,2329	2,20	0,3485	0,2329	3,24	0,4700	0,3412	3,24	0,4700	0,3412
S10-	Unterweikersdorf	Neumarkt	2,01	0,3215	0,2210	2,01	0,3215	0,2210	2,79	0,4420	0,2953	2,79	0,4420	0,2953	4,10	0,5960	0,4326	4,10	0,5960	0,4326
S10-	Neumarkt	Kefermarkt	1,15	0,1846	0,1269	1,15	0,1846	0,1269	1,60	0,2538	0,1696	1,60	0,2538	0,1696	2,36	0,3423	0,2485	2,36	0,3423	0,2485
S10-	Kefermarkt	Freistadt / Süd	1,24	0,1986	0,1365	1,24	0,1986	0,1365	1,72	0,2730	0,1824	1,72	0,2730	0,1824	2,53	0,3682	0,2673	2,53	0,3682	0,2673
S10-	Freistadt / Süd	Grünbach Sandl	1,31	0,2100	0,1444	1,31	0,2100	0,1444	1,82	0,2888	0,1930	1,82	0,2888	0,1930	2,68	0,3895	0,2827	2,68	0,3895	0,2827
S10-	Grünbach Sandl	Freistadt / Nord	0,36	0,0577	0,0397	0,36	0,0577	0,0397	0,50											

STR-KENNZAHL	MAUTABSCHNITT VON	MAUTABSCHNITT BIS	CO2-Emissionsklasse 1 / EURO III																	
			Kat. 2						Kat. 3						Kat. 4					
			Tag			Nacht			Tag			Nacht			Tag			Nacht		
			Ges	Luft Lärm	CO2	Ges	Luft Lärm	CO2	Ges	Luft Lärm	CO2	Ges	Luft Lärm	CO2	Ges	Luft Lärm	CO2	Ges	Luft Lärm	CO2
S31-	Neutal	Stoob Süd	1,09	0,1743	0,1199	1,09	0,1743	0,1199	1,51	0,2397	0,1602	1,51	0,2397	0,1602	2,23	0,3232	0,2346	2,23	0,3232	0,2346
S31-	Stoob Süd	Oberpullendorf	1,19	0,1903	0,1308	1,19	0,1903	0,1308	1,65	0,2617	0,1749	1,65	0,2617	0,1749	2,43	0,3529	0,2561	2,43	0,3529	0,2561
S33-	KN St. Pölten	St. Pölten Ost	0,64	0,1033	0,0710	0,64	0,1033	0,0710	0,90	0,1420	0,0949	0,90	0,1420	0,0949	1,32	0,1915	0,1390	1,32	0,1915	0,1390
S33-	St. Pölten Ost	St. Pölten Nord	1,14	0,1825	0,1255	1,14	0,1825	0,1255	1,58	0,2510	0,1677	1,58	0,2510	0,1677	2,33	0,3385	0,2457	2,33	0,3385	0,2457
S33-	St. Pölten Nord	Herzogenburg Süd	1,21	0,1933	0,1329	1,21	0,1933	0,1329	1,68	0,2658	0,1776	1,68	0,2658	0,1776	2,47	0,3584	0,2601	2,47	0,3584	0,2601
S33-	Herzogenburg Süd	Herzogenburg Stadt	0,64	0,1032	0,0710	0,64	0,1032	0,0710	0,89	0,1419	0,0948	0,89	0,1419	0,0948	1,32	0,1914	0,1389	1,32	0,1914	0,1389
S33-	Herzogenburg Stadt	Herzogenburg Nord	0,36	0,0572	0,0393	0,36	0,0572	0,0393	0,50	0,0787	0,0526	0,50	0,0787	0,0526	0,73	0,1061	0,0770	0,73	0,1061	0,0770
S33-	Herzogenburg Nord	Traismauer Süd	1,74	0,2784	0,1914	1,74	0,2784	0,1914	2,41	0,3829	0,2558	2,41	0,3829	0,2558	3,55	0,5163	0,3747	3,55	0,5163	0,3747
S33-	Traismauer Süd	Traismauer Nord	0,88	0,1416	0,0974	0,88	0,1416	0,0974	1,23	0,1947	0,1301	1,23	0,1947	0,1301	1,81	0,2626	0,1906	1,81	0,2626	0,1906
S33-	Traismauer Nord	Jettsdorf	1,49	0,2391	0,1644	1,49	0,2391	0,1644	2,07	0,3288	0,2197	2,07	0,3288	0,2197	3,05	0,4434	0,3218	3,05	0,4434	0,3218
S35-	KN Bruck/Mur	Pernegg	1,82	0,2923	0,2010	1,82	0,2923	0,2010	2,53	0,4019	0,2686	2,53	0,4019	0,2686	3,73	0,5420	0,3934	3,73	0,5420	0,3934
S35-	Pernegg	Mixnitz/Mautstatt	1,33	0,2126	0,1462	1,33	0,2126	0,1462	1,84	0,2923	0,1953	1,84	0,2923	0,1953	2,71	0,3942	0,2861	2,71	0,3942	0,2861
S35-	Mixnitz/Mautstatt	Röthelstein	1,59	0,2549	0,1752	1,59	0,2549	0,1752	2,21	0,3505	0,2342	2,21	0,3505	0,2342	3,25	0,4726	0,3430	3,25	0,4726	0,3430
S35-	Röthelstein	Laufnitzdorf	0,77	0,1228	0,0844	0,77	0,1228	0,0844	1,06	0,1689	0,1129	1,06	0,1689	0,1129	1,57	0,2278	0,1653	1,57	0,2278	0,1653
S35-	Laufnitzdorf	Rothleiten	0,87	0,1396	0,0960	0,87	0,1396	0,0960	1,21	0,1920	0,1283	1,21	0,1920	0,1283	1,78	0,2589	0,1879	1,78	0,2589	0,1879
S35-	Rothleiten	Frohnleiten Nord	0,54	0,0870	0,0598	0,54	0,0870	0,0598	0,75	0,1196	0,0799	0,75	0,1196	0,0799	1,11	0,1613	0,1171	1,11	0,1613	0,1171
S35-	Frohnleiten Nord	Frohnleiten	0,25	0,0401	0,0276	0,25	0,0401	0,0276	0,35	0,0552	0,0369	0,35	0,0552	0,0369	0,51	0,0744	0,0540	0,51	0,0744	0,0540
S35-	Frohnleiten	Badl Peggau	1,68	0,2698	0,1855	1,68	0,2698	0,1855	2,34	0,3709	0,2478	2,34	0,3709	0,2478	3,44	0,5002	0,3631	3,44	0,5002	0,3631
S35-	Badl Peggau	Peggau Mitte	0,56	0,0902	0,0620	0,56	0,0902	0,0620	0,78	0,1241	0,0829	0,78	0,1241	0,0829	1,15	0,1673	0,1214	1,15	0,1673	0,1214
S35-	Peggau Mitte	KN Peggau Deutschfeistritz	1,17	0,1879	0,1292	1,17	0,1879	0,1292	1,63	0,2584	0,1727	1,63	0,2584	0,1727	2,40	0,3484	0,2529	2,40	0,3484	0,2529
S36-	KN St. Michael	St. Stefan ob Leoben	0,97	0,1548	0,1064	0,97	0,1548	0,1064	1,34	0,2129	0,1422	1,34	0,2129	0,1422	1,98	0,2870	0,2083	1,98	0,2870	0,2083
S36-	St. Stefan ob Leoben	Kraubath	1,04	0,1663	0,1143	1,04	0,1663	0,1143	1,44	0,2287	0,1528	1,44	0,2287	0,1528	2,12	0,3084	0,2238	2,12	0,3084	0,2238
S36-	Kraubath	Feistritz St. Lorenzen	1,82	0,2922	0,2009	1,82	0,2922	0,2009	2,53	0,4017	0,2684	2,53	0,4017	0,2684	3,73	0,5417	0,3932	3,73	0,5417	0,3932
S36-	Feistritz St. Lorenzen	Knittelfeld Ost	2,09	0,3354	0,2306	2,09	0,3354	0,2306	2,91	0,4611	0,3081	2,91	0,4611	0,3081	4,28	0,6218	0,4514	4,28	0,6218	0,4514
S36-	Knittelfeld Ost	Knittelfeld West	0,89	0,1422	0,0978	0,89	0,1422	0,0978	1,23	0,1956	0,1307	1,23	0,1956	0,1307	1,82	0,2637	0,1914	1,82	0,2637	0,1914
S36-	Knittelfeld West	Zeltweg Ost Spielberg	0,28	0,0444	0,0305	0,28	0,0444	0,0305	0,39	0,0611	0,0408	0,39	0,0611	0,0408	0,57	0,0823	0,0598	0,57	0,0823	0,0598
S36-	Zeltweg Ost Spielberg	Zeltweg West	1,80	0,2890	0,1987	1,80	0,2890	0,1987	2,50	0,3973	0,2655	2,50	0,3973	0,2655	3,69	0,5358	0,3889	3,69	0,5358	0,3889
S36-	Zeltweg West	Judenburg Ost Fohnsdorf	0,91	0,1453	0,0999	0,91	0,1453	0,0999	1,26	0,1998	0,1335	1,26	0,1998	0,1335	1,85	0,2694	0,1955	1,85	0,2694	0,1955
S36-	Judenburg Ost Fohnsdorf	Judenburg West	1,41	0,2254	0,1550	1,41	0,2254	0,1550	1,95	0,3099	0,2071	1,95	0,3099	0,2071	2,88	0,4179	0,3034	2,88	0,4179	0,3034
S36-	As B317 Ost	St. Georgen Ost	0,15	0,0236	0,0162	0,15	0,0236	0,0162	0,20	0,0324	0,0217	0,20	0,0324	0,0217	0,30	0,0437	0,0317	0,30	0,0437	0,0317
S36-	St. Georgen Ost	St. Georgen West	0,27	0,0436	0,0306	0,27	0,0436	0,0306	0,38	0,0600	0,0401	0,38	0,0600	0,0401	0,56	0,0809	0,0587	0,56	0,0809	0,0587
S36-	St. Georgen West	Unzmarkt Ost	1,10	0,1765	0,1213	1,10	0,1765	0,1213	1,53	0,2427	0,1622	1,53	0,2427	0,1622	2,25	0,3273	0,2375	2,25	0,3273	0,2375
S36-	Unzmarkt Ost	Unzmarkt West	0,41	0,0664	0,0456	0,41	0,0664	0,0456	0,58	0,0913	0,0610	0,58	0,0913	0,0610	0,85	0,1231	0,0893	0,85	0,1231	0,0893
S36-	Unzmarkt West	As B317 (prov.)	0,34	0,0538	0,0370	0,34	0,0538	0,0370	0,47	0,0739	0,0494	0,47	0,0739	0,0494	0,69	0,0997	0,0724	0,69	0,0997	0,0724
S37-	St. Veit Nord / Kraig	St. Veit Mitte / Brückl	0,85	0,1367	0,0940	0,85	0,1367	0,0940	1,19	0,1880	0,1256	1,19	0,1880	0,1256	1,75	0,2535	0,1840	1,75	0,2535	0,1840
S37-	St. Veit Mitte / Brückl	St. Veit Süd	0,73	0,1162	0,0799	0,73	0,1162	0,0799	1,01	0,1598	0,1068	1,01	0,1598	0,1068	1,48	0,2155	0,1564	1,48	0,2155	0,1564
S37-	St. Veit Süd	St. Veit Industriegebiet	0,55	0,0874	0,0601	0,55	0,0874	0,0601	0,76	0,1201	0,0803	0,76	0,1201	0,0803	1,12	0,1620	0,1176	1,12	0,1620	0,1176
S37-	St. Veit Industriegebiet	Maria Saal	1,91	0,3066	0,2108	1,91	0,3066	0,2108	2,66	0,4216	0,2817	2,66	0,4216	0,2817	3,91	0,5685	0,4127	3,91	0,5685	0,4127
S37-	Maria Saal	Karnburg	0,68	0,1095	0,0753	0,68	0,1095	0,0753	0,95	0,1505	0,1006	0,95	0,1505	0,1006	1,40	0,2030	0,1474	1,40	0,2030	0,1474
S37-	Karnburg	Klagenfurt Nord	0,60	0,0956	0,0657	0,60	0,0956	0,0657	0,83	0,1314	0,0878	0,83	0,1314	0,0878	1,22	0,1772	0,1286	1,22	0,1772	0,1286
A01-	Preßbaum	Wien Auhof	4,17	0,6686	0,4597	4,17	0,6686	0,4597	5,80	0,9194	0,6143	5,80	0,9194	0,6143	8,54	1,2398	0,8999	8,54	1,2398	0,8999
A01-	KN Steinhäusl	Preßbaum	2,36	0,3779	0,2598	2,36	0,3779	0,2598	3,28	0,5196	0,3472	3,28	0,5196	0,3472	4,82	0,7006	0,5085	4,82	0,7006	0,5085
A01-	Alltengbach	KN Steinhäusl	1,39	0,2221	0,1527	1,39	0,2221	0,1527	1,93	0,3054	0,2041	1,93	0,3054	0,2041	2,84	0,4119	0,2990	2,84	0,4119	0,2990
A01-	St. Christophen	Alltengbach	1,65	0,2649	0,1821	1,65	0,2649	0,1821	2,30	0,3643	0,2434	2,30	0,3643	0,2434	3,38	0,4912	0,3565	3,38	0,4912	0,3565
A01-	Böheimkirchen	St. Christophen	1,98	0,3177	0,2184	1,98	0,3177	0,2184	2,75	0,4369	0,2919	2,75	0,4369	0,2919	4,06	0,5891	0,4276	4,06	0,5891	0,4276
A01-	KN St. Pölten	Böheimkirchen	1,94	0,3108	0,2137	1,94	0,3108	0,2137	2,69	0,4274	0,2855	2,69	0,4274	0,2855	3,97	0,5763	0,4183	3,97	0,5763	0,4183
A01-	St. Pölten Süd	KN St. Pölten	1,38	0,2205	0,1516	1,38	0,2205	0,1516	1,91	0,3031	0,2026	1,91	0,3031	0,2026	2,81	0,4088	0,2967	2,81	0,4088	0,2967
A01-	Loosdorf	St. Pölten Süd	4,77	0,7645	0,5256	4,77	0,7645	0,5256	6,63	1,0512	0,7024	6,63	1,0512	0,7024	9,76	1,4176	1,0289	9,76	1,4176	1,0289
A01-	Melk	Loosdorf	1,75	0,2801	0,1926	1,75	0,2801	0,1926	2,43	0,3852	0,2574	2,43	0,3852	0,2574	3,58	0,5194	0,3770	3,58	0,5194	0,3770
A01-	Pöchlarn	Melk	3,10	0,4966	0,3414	3,10	0,4966													

STR-KENNZAHL	MAUTABSCHNITT VON	MAUTABSCHNITT BIS	CO2-Emissionsklasse 1 / EURO III																	
			Kat. 2						Kat. 3						Kat. 4					
			Tag			Nacht			Tag			Nacht			Tag			Nacht		
			Ges	Luft Lärm	CO2	Ges	Luft Lärm	CO2	Ges	Luft Lärm	CO2	Ges	Luft Lärm	CO2	Ges	Luft Lärm	CO2	Ges	Luft Lärm	CO2
A01-	Thalgau	Mondsee	2,87	0,4590	0,3156	2,87	0,4590	0,3156	3,98	0,6312	0,4217	3,98	0,6312	0,4217	5,86	0,8511	0,6178	5,86	0,8511	0,6178
A01-	Wallersee	Thalgau	2,18	0,3498	0,2405	2,18	0,3498	0,2405	3,03	0,4809	0,3214	3,03	0,4809	0,3214	4,46	0,6485	0,4707	4,46	0,6485	0,4707
A01-	Salzburg Nord	Wallersee	2,11	0,3386	0,2328	2,11	0,3386	0,2328	2,94	0,4656	0,3111	2,94	0,4656	0,3111	4,32	0,6278	0,4557	4,32	0,6278	0,4557
A01-	Salzburg Bergheim-West	Salzburg Nord	0,48	0,0763	0,0525	0,48	0,0763	0,0525	0,66	0,1049	0,0701	0,66	0,1049	0,0701	0,97	0,1415	0,1027	0,97	0,1415	0,1027
A01-	Messe	Salzburg Bergheim-West	0,23	0,0365	0,0251	0,23	0,0365	0,0251	0,32	0,0502	0,0336	0,32	0,0502	0,0336	0,47	0,0677	0,0492	0,47	0,0677	0,0492
A01-	Salzburg Mitte Freilassing	Messe	0,30	0,0486	0,0334	0,30	0,0486	0,0334	0,42	0,0669	0,0447	0,42	0,0669	0,0447	0,62	0,0902	0,0654	0,62	0,0902	0,0654
A01-	Kleßheim	Salzburg Mitte Freilassing	0,37	0,0597	0,0410	0,37	0,0597	0,0410	0,52	0,0820	0,0548	0,52	0,0820	0,0548	0,76	0,1106	0,0803	0,76	0,1106	0,0803
A01-	Siezenheim	Kleßheim	0,52	0,0827	0,0569	0,52	0,0827	0,0569	0,72	0,1137	0,0760	0,72	0,1137	0,0760	1,06	0,1533	0,1113	1,06	0,1533	0,1113
A01-	Flughafen	Siezenheim	0,26	0,0416	0,0286	0,26	0,0416	0,0286	0,36	0,0572	0,0382	0,36	0,0572	0,0382	0,53	0,0771	0,0559	0,53	0,0771	0,0559
A01-	Wals Salzburg West	Flughafen	0,32	0,0508	0,0349	0,32	0,0508	0,0349	0,44	0,0699	0,0467	0,44	0,0699	0,0467	0,65	0,0943	0,0684	0,65	0,0943	0,0684
A01-	KN Salzburg	Wals Salzburg West	0,47	0,0761	0,0523	0,47	0,0761	0,0523	0,66	0,1046	0,0699	0,66	0,1046	0,0699	0,97	0,1411	0,1024	0,97	0,1411	0,1024
A01-	Staatsgrenze Walsberg	KN Salzburg	0,81	0,1293	0,0889	0,81	0,1293	0,0889	1,12	0,1777	0,1188	1,12	0,1777	0,1188	1,65	0,2397	0,1740	1,65	0,2397	0,1740
A02-	KN Vösendorf	KN Wien Inzersdorf	1,01	0,1618	0,1112	1,01	0,1618	0,1112	1,40	0,2224	0,1486	1,40	0,2224	0,1486	2,06	0,2999	0,2177	2,06	0,2999	0,2177
A02-	Mödling	KN Vösendorf	0,69	0,1100	0,0756	0,69	0,1100	0,0756	0,95	0,1512	0,1010	0,95	0,1512	0,1010	1,40	0,2039	0,1480	1,40	0,2039	0,1480
A02-	Wr. Neudorf	Mödling	0,65	0,1049	0,0721	0,65	0,1049	0,0721	0,91	0,1443	0,0964	0,91	0,1443	0,0964	1,34	0,1946	0,1412	1,34	0,1946	0,1412
A02-	Wr. Neudorf IZ/Süd	Wr. Neudorf	0,72	0,1154	0,0794	0,72	0,1154	0,0794	1,00	0,1587	0,1061	1,00	0,1587	0,1061	1,47	0,2140	0,1554	1,47	0,2140	0,1554
A02-	KN Guntramsdorf	Wr. Neudorf IZ/Süd	1,05	0,1683	0,1157	1,05	0,1683	0,1157	1,46	0,2314	0,1546	1,46	0,2314	0,1546	2,15	0,3120	0,2265	2,15	0,3120	0,2265
A02-	Traiskirchen	KN Guntramsdorf	1,17	0,1874	0,1288	1,17	0,1874	0,1288	1,62	0,2577	0,1722	1,62	0,2577	0,1722	2,39	0,3475	0,2522	2,39	0,3475	0,2522
A02-	Baden	Traiskirchen	0,65	0,1043	0,0717	0,65	0,1043	0,0717	0,90	0,1434	0,0958	0,90	0,1434	0,0958	1,33	0,1934	0,1404	1,33	0,1934	0,1404
A02-	Bad Vöslau	Baden	1,07	0,1714	0,1178	1,07	0,1714	0,1178	1,49	0,2356	0,1574	1,49	0,2356	0,1574	2,19	0,3177	0,2306	2,19	0,3177	0,2306
A02-	Kottingbrunn	Bad Vöslau	0,77	0,1237	0,0851	0,77	0,1237	0,0851	1,07	0,1701	0,1137	1,07	0,1701	0,1137	1,58	0,2294	0,1665	1,58	0,2294	0,1665
A02-	Leobersdorf	Kottingbrunn	0,68	0,1086	0,0746	0,68	0,1086	0,0746	0,94	0,1493	0,0998	0,94	0,1493	0,0998	1,39	0,2013	0,1461	1,39	0,2013	0,1461
A02-	Wöllersdorf	Leobersdorf	2,70	0,4332	0,2978	2,70	0,4332	0,2978	3,76	0,5957	0,3980	3,76	0,5957	0,3980	5,53	0,8032	0,5830	5,53	0,8032	0,5830
A02-	Wr. Neustadt West	Wöllersdorf	1,76	0,2814	0,1934	1,76	0,2814	0,1934	2,44	0,3869	0,2585	2,44	0,3869	0,2585	3,59	0,5217	0,3787	3,59	0,5217	0,3787
A02-	KN Wr. Neustadt	Wr. Neustadt West	0,70	0,1127	0,0775	0,70	0,1127	0,0775	0,98	0,1549	0,1035	0,98	0,1549	0,1035	1,44	0,2089	0,1516	1,44	0,2089	0,1516
A02-	KN Seebenstein	KN Wr. Neustadt	3,18	0,5098	0,3505	3,18	0,5098	0,3505	4,42	0,7009	0,4683	4,42	0,7009	0,4683	6,51	0,9452	0,6861	6,51	0,9452	0,6861
A02-	Grimmenstein	KN Seebenstein	2,71	0,4348	0,2989	2,71	0,4348	0,2989	3,77	0,5979	0,3995	3,77	0,5979	0,3995	5,55	0,8063	0,5852	5,55	0,8063	0,5852
A02-	Edlitz	Grimmenstein	0,75	0,1204	0,0828	0,75	0,1204	0,0828	1,04	0,1655	0,1106	1,04	0,1655	0,1106	1,54	0,2232	0,1620	1,54	0,2232	0,1620
A02-	Krumbach	Edlitz	2,32	0,3718	0,2556	2,32	0,3718	0,2556	3,22	0,5112	0,3416	3,22	0,5112	0,3416	4,75	0,6893	0,5003	4,75	0,6893	0,5003
A02-	Zöbern	Krumbach	1,22	0,1962	0,1349	1,22	0,1962	0,1349	1,70	0,2698	0,1803	1,70	0,2698	0,1803	2,50	0,3638	0,2641	2,50	0,3638	0,2641
A02-	Aspang	Zöbern	0,16	0,0256	0,0176	0,16	0,0256	0,0176	0,22	0,0352	0,0235	0,22	0,0352	0,0235	0,33	0,0475	0,0345	0,33	0,0475	0,0345
A02-	Schäffern	Aspang	1,94	0,3105	0,2135	1,94	0,3105	0,2135	2,69	0,4270	0,2853	2,69	0,4270	0,2853	3,96	0,5757	0,4179	3,96	0,5757	0,4179
A02-	Pinggau/Friedberg	Schäffern	2,32	0,3709	0,2550	2,32	0,3709	0,2550	3,22	0,5100	0,3408	3,22	0,5100	0,3408	4,73	0,6877	0,4992	4,73	0,6877	0,4992
A02-	Pinkafeld	Pinggau/Friedberg	1,57	0,2512	0,1727	1,57	0,2512	0,1727	2,18	0,3454	0,2308	2,18	0,3454	0,2308	3,21	0,4658	0,3381	3,21	0,4658	0,3381
A02-	Lafnitzal/Oberwart	Pinkafeld	3,27	0,5237	0,3601	3,27	0,5237	0,3601	4,54	0,7201	0,4812	4,54	0,7201	0,4812	6,69	0,9711	0,7049	6,69	0,9711	0,7049
A02-	Hartberg	Lafnitzal/Oberwart	1,29	0,2067	0,1421	1,29	0,2067	0,1421	1,79	0,2843	0,1899	1,79	0,2843	0,1899	2,64	0,3833	0,2782	2,64	0,3833	0,2782
A02-	Sebersdorf/Bad Waltersdorf	Hartberg	3,27	0,5231	0,3596	3,27	0,5231	0,3596	4,53	0,7193	0,4806	4,53	0,7193	0,4806	6,68	0,9699	0,7040	6,68	0,9699	0,7040
A02-	KN Riegersdorf	Sebersdorf/Bad Waltersdorf	2,74	0,4388	0,3017	2,74	0,4388	0,3017	3,80	0,6034	0,4032	3,80	0,6034	0,4032	5,60	0,8136	0,5906	5,60	0,8136	0,5906
A02-	Ilz Fürstenfeld	KN Riegersdorf	0,92	0,1477	0,1015	0,92	0,1477	0,1015	1,28	0,2031	0,1357	1,28	0,2031	0,1357	1,89	0,2739	0,1988	1,89	0,2739	0,1988
A02-	Sinabelkirchen	Ilz Fürstenfeld	3,37	0,5392	0,3707	3,37	0,5392	0,3707	4,67	0,7414	0,4954	4,67	0,7414	0,4954	6,88	0,9997	0,7257	6,88	0,9997	0,7257
A02-	Gleisdorf Süd	Sinabelkirchen	2,22	0,3552	0,2442	2,22	0,3552	0,2442	3,08	0,4884	0,3263	3,08	0,4884	0,3263	4,53	0,6586	0,4780	4,53	0,6586	0,4780
A02-	Gleisdorf West	Gleisdorf Süd	0,96	0,1542	0,1060	0,96	0,1542	0,1060	1,34	0,2120	0,1416	1,34	0,2120	0,1416	1,97	0,2859	0,2075	1,97	0,2859	0,2075
A02-	Laßnitzhöhe	Gleisdorf West	2,52	0,4040	0,2777	2,52	0,4040	0,2777	3,50	0,5555	0,3711	3,50	0,5555	0,3711	5,16	0,7490	0,5437	5,16	0,7490	0,5437
A02-	KN Graz Ost	Laßnitzhöhe	3,15	0,5054	0,3475	3,15	0,5054	0,3475	4,38	0,6949	0,4643	4,38	0,6949	0,4643	6,45	0,9371	0,6802	6,45	0,9371	0,6802
A02-	Graz Feldkirchen Flughafen	KN Graz Ost	1,13	0,1818	0,1250	1,13	0,1818	0,1250	1,58	0,2500	0,1671	1,58	0,2500	0,1671	2,32	0,3371	0,2447	2,32	0,3371	0,2447
A02-	KN Graz West	Graz Feldkirchen Flughafen	0,76	0,1217	0,0837	0,76	0,1217	0,0837	1,06	0,1674	0,1118	1,06	0,1674	0,1118	1,55	0,2257	0,1638	1,55	0,2257	0,1638
A02-	Unterpremstätten	KN Graz West	0,91	0,1464	0,1006	0,91	0,1464	0,1006	1,27	0,2012	0,1345	1,27	0,2012	0,1345	1,87	0,2714	0,1970	1,87	0,2714	0,1970
A02-	Lieboch	Unterpremstätten	1,42	0,2273	0,1563	1,42	0,2273	0,1563	1,97	0,3125	0,2088	1,97	0,3125	0,2088	2,90	0,4214	0,3059	2,90	0,4214	0,3059
A02-	Mooskirchen	Lieboch	1,96	0,3134	0,2155	1,96	0,3134	0,2155	2,72	0,4309	0,2879	2,72	0,4309	0,2879	4,00	0,5811	0,4218	4,00	0,5811	0,4218
A02-	Steinberg	Mooskirchen	2,02	0,3243	0,2230	2,02	0,3243	0,2230	2,81	0,4460	0,2980	2,81	0,4460</							

STR-KENNZAHL	MAUTABSCHNITT VON	MAUTABSCHNITT BIS	CO2-Emissionsklasse 1 / EURO III																	
			Kat. 2						Kat. 3						Kat. 4					
			Tag			Nacht			Tag			Nacht			Tag			Nacht		
			Ges	Luft Lärm	CO2	Ges	Luft Lärm	CO2	Ges	Luft Lärm	CO2	Ges	Luft Lärm	CO2	Ges	Luft Lärm	CO2	Ges	Luft Lärm	CO2
A03-	Münchendorf/Achau	KN Guntramsdorf	0,30	0,0480	0,0330	0,30	0,0480	0,0330	0,42	0,0661	0,0441	0,42	0,0661	0,0441	0,61	0,0891	0,0647	0,61	0,0891	0,0647
A03-	Ebreichsdorf Nord	Münchendorf/Achau	1,26	0,2023	0,1391	1,26	0,2023	0,1391	1,75	0,2781	0,1858	1,75	0,2781	0,1858	2,58	0,3750	0,2722	2,58	0,3750	0,2722
A03-	Ebreichsdorf West	Ebreichsdorf Nord	1,03	0,1651	0,1135	1,03	0,1651	0,1135	1,43	0,2270	0,1517	1,43	0,2270	0,1517	2,11	0,3062	0,2222	2,11	0,3062	0,2222
A03-	Pottendorf	Ebreichsdorf West	1,35	0,2166	0,1489	1,35	0,2166	0,1489	1,88	0,2979	0,1990	1,88	0,2979	0,1990	2,77	0,4017	0,2915	2,77	0,4017	0,2915
A03-	Hornstein	Pottendorf	2,22	0,3557	0,2445	2,22	0,3557	0,2445	3,08	0,4891	0,3268	3,08	0,4891	0,3268	4,54	0,6595	0,4787	4,54	0,6595	0,4787
A03-	Müllendorf	Hornstein	1,45	0,2331	0,1602	1,45	0,2331	0,1602	2,02	0,3205	0,2141	2,02	0,3205	0,2141	2,98	0,4322	0,3137	2,98	0,4322	0,3137
A03-	KN Eisenstadt	Müllendorf	1,22	0,1948	0,1339	1,22	0,1948	0,1339	1,69	0,2679	0,1790	1,69	0,2679	0,1790	2,49	0,3613	0,2622	2,49	0,3613	0,2622
A031	Siegendorf	KN Eisenstadt	0,96	0,1536	0,1056	0,96	0,1536	0,1056	1,33	0,2112	0,1411	1,33	0,2112	0,1411	1,96	0,2848	0,2067	1,96	0,2848	0,2067
A041	KN Wien Prater	Stadionbrücke	0,18	0,0282	0,0194	0,18	0,0282	0,0194	0,24	0,0388	0,0259	0,24	0,0388	0,0259	0,36	0,0523	0,0380	0,36	0,0523	0,0380
A04-	Wien Simmeringer Haide	KN Wien Prater	1,21	0,1946	0,1338	1,21	0,1946	0,1338	1,69	0,2676	0,1788	1,69	0,2676	0,1788	2,48	0,3609	0,2620	2,48	0,3609	0,2620
A04-	KN Schwechat	Wien Simmeringer Haide	1,09	0,1747	0,1201	1,09	0,1747	0,1201	1,51	0,2402	0,1605	1,51	0,2402	0,1605	2,23	0,3240	0,2351	2,23	0,3240	0,2351
A04-	Flughafen Wien Schwechat	KN Schwechat	1,58	0,2524	0,1735	1,58	0,2524	0,1735	2,19	0,3470	0,2319	2,19	0,3470	0,2319	3,22	0,4680	0,3397	3,22	0,4680	0,3397
A04-	Fischamend	Flughafen Wien Schwechat	1,76	0,2826	0,1943	1,76	0,2826	0,1943	2,45	0,3885	0,2596	2,45	0,3885	0,2596	3,61	0,5239	0,3803	3,61	0,5239	0,3803
A04-	Bruck/Leitha West	Fischamend	3,87	0,6197	0,4261	3,87	0,6197	0,4261	5,37	0,8521	0,5694	5,37	0,8521	0,5694	7,91	1,1491	0,8341	7,91	1,1491	0,8341
A04-	Bruck/Leitha Ost	Bruck/Leitha West	1,28	0,2058	0,1415	1,28	0,2058	0,1415	1,78	0,2830	0,1891	1,78	0,2830	0,1891	2,63	0,3816	0,2770	2,63	0,3816	0,2770
A04-	KN Bruckneudorf	Bruck/Leitha Ost	0,80	0,1284	0,0883	0,80	0,1284	0,0883	1,11	0,1766	0,1180	1,11	0,1766	0,1180	1,64	0,2381	0,1728	1,64	0,2381	0,1728
A04-	Parndorf	KN Bruckneudorf	0,52	0,0827	0,0568	0,52	0,0827	0,0568	0,72	0,1137	0,0759	0,72	0,1137	0,0759	1,06	0,1533	0,1112	1,06	0,1533	0,1112
A04-	Neusiedl	Parndorf	1,00	0,1598	0,1099	1,00	0,1598	0,1099	1,39	0,2198	0,1469	1,39	0,2198	0,1469	2,04	0,2964	0,2151	2,04	0,2964	0,2151
A04-	Neusiedl/Gewerbepark	Neusiedl	1,23	0,0371	0,0255	1,23	0,0371	0,0255	1,32	0,0510	0,0340	1,32	0,0510	0,0340	2,07	0,0687	0,0499	2,07	0,0687	0,0499
A04-	Weiden/Gols	Neusiedl/Gewerbepark	2,07	0,3315	0,2279	2,07	0,3315	0,2279	2,87	0,4558	0,3046	2,87	0,4558	0,3046	4,23	0,6146	0,4461	4,23	0,6146	0,4461
A04-	Mönchhof	Weiden/Gols	1,51	0,2418	0,1663	1,51	0,2418	0,1663	2,10	0,3325	0,2222	2,10	0,3325	0,2222	3,09	0,4484	0,3255	3,09	0,4484	0,3255
A04-	Nickelsdorf	Mönchhof	2,36	0,3789	0,2605	2,36	0,3789	0,2605	3,28	0,5209	0,3481	3,28	0,5209	0,3481	4,84	0,7025	0,5093	4,84	0,7025	0,5093
A04-	Staatsgrenze Nickelsdorf	Nickelsdorf	0,42	0,0671	0,0461	0,42	0,0671	0,0461	0,58	0,0923	0,0617	0,58	0,0923	0,0617	0,86	0,1244	0,0903	0,86	0,1244	0,0903
A05-	Wolkersdorf Süd	KN Eibesbrunn	0,82	0,1306	0,0898	0,82	0,1306	0,0898	1,13	0,1796	0,1200	1,13	0,1796	0,1200	1,67	0,2422	0,1758	1,67	0,2422	0,1758
A05-	Ulrichskirchen	Wolkersdorf Süd	0,88	0,1413	0,0971	0,88	0,1413	0,0971	1,22	0,1942	0,1298	1,22	0,1942	0,1298	1,80	0,2619	0,1901	1,80	0,2619	0,1901
A05-	Wolkersdorf Nord	Ulrichskirchen	0,58	0,0923	0,0635	0,58	0,0923	0,0635	0,80	0,1269	0,0848	0,80	0,1269	0,0848	1,18	0,1711	0,1242	1,18	0,1711	0,1242
A05-	Hochleithen	Wolkersdorf Nord	1,03	0,1656	0,1139	1,03	0,1656	0,1139	1,44	0,2277	0,1521	1,44	0,2277	0,1521	2,11	0,3071	0,2229	2,11	0,3071	0,2229
A05-	Gaweinstal Mitte	Hochleithen	2,07	0,3313	0,2278	2,07	0,3313	0,2278	2,87	0,4555	0,3044	2,87	0,4555	0,3044	4,23	0,6143	0,4459	4,23	0,6143	0,4459
A05-	Gaweinstal Nord	Gaweinstal Mitte	0,55	0,0876	0,0603	0,55	0,0876	0,0603	0,76	0,1205	0,0805	0,76	0,1205	0,0805	1,12	0,1625	0,1180	1,12	0,1625	0,1180
A05-	Mistelbach Süd	Gaweinstal Nord	0,94	0,1513	0,1040	0,94	0,1513	0,1040	1,31	0,2080	0,1390	1,31	0,2080	0,1390	1,93	0,2805	0,2036	1,93	0,2805	0,2036
A05-	Mistelbach Ost / Wilfersdorf	Mistelbach Süd	1,58	0,2539	0,1746	1,58	0,2539	0,1746	2,20	0,3491	0,2333	2,20	0,3491	0,2333	3,24	0,4708	0,3417	3,24	0,4708	0,3417
A05-	Poysdorf Süd	Mistelbach Ost / Wilfersdorf	1,60	0,2564	0,1763	1,60	0,2564	0,1763	2,22	0,3526	0,2356	2,22	0,3526	0,2356	3,27	0,4754	0,3451	3,27	0,4754	0,3451
A05-	Großkrut	Poysdorf Süd	2,11	0,3382	0,2325	2,11	0,3382	0,2325	2,93	0,4650	0,3107	2,93	0,4650	0,3107	4,32	0,6270	0,4551	4,32	0,6270	0,4551
A05-	Poysdorf Nord	Großkrut	2,05	0,3289	0,2261	2,05	0,3289	0,2261	2,85	0,4523	0,3022	2,85	0,4523	0,3022	4,20	0,6099	0,4427	4,20	0,6099	0,4427
A05-	Drasenhofen West	Drasenhofen Süd	0,63	0,1013	0,0696	0,63	0,1013	0,0696	0,88	0,1393	0,0931	0,88	0,1393	0,0931	1,29	0,1878	0,1363	1,29	0,1878	0,1363
A05-	Drasenhofen Nord	Drasenhofen West	0,89	0,1429	0,0983	0,89	0,1429	0,0983	1,24	0,1965	0,1313	1,24	0,1965	0,1313	1,82	0,2650	0,1924	1,82	0,2650	0,1924
A06-	Potzneusiedl	KN Bruckneudorf	2,60	0,4167	0,2865	2,60	0,4167	0,2865	3,61	0,5729	0,3828	3,61	0,5729	0,3828	5,32	0,7726	0,5608	5,32	0,7726	0,5608
A06-	Gattendorf	Potzneusiedl	1,13	0,1809	0,1243	1,13	0,1809	0,1243	1,57	0,2487	0,1662	1,57	0,2487	0,1662	2,31	0,3354	0,2434	2,31	0,3354	0,2434
A06-	Kittsee	Gattendorf	1,89	0,3025	0,2080	1,89	0,3025	0,2080	2,62	0,4159	0,2779	2,62	0,4159	0,2779	3,86	0,5609	0,4071	3,86	0,5609	0,4071
A06-	Staatsgrenze Kittsee	Kittsee	0,96	0,1536	0,1056	0,96	0,1536	0,1056	1,33	0,2113	0,1412	1,33	0,2113	0,1412	1,96	0,2849	0,2068	1,96	0,2849	0,2068
A07-	Franzosenhausweg	KN Linz	0,68	0,1084	0,0745	0,68	0,1084	0,0745	0,94	0,1490	0,0996	0,94	0,1490	0,0996	1,38	0,2010	0,1459	1,38	0,2010	0,1459
A07-	Salzburger Straße Neue Welt	Franzosenhausweg	0,59	0,0946	0,0650	0,59	0,0946	0,0650	0,82	0,1301	0,0869	0,82	0,1301	0,0869	1,21	0,1754	0,1273	1,21	0,1754	0,1273
A07-	Muldenstraße Bidermichl	Salzburger Straße Neue Welt	0,41	0,0657	0,0451	0,41	0,0657	0,0451	0,57	0,0903	0,0603	0,57	0,0903	0,0603	0,84	0,1218	0,0884	0,84	0,1218	0,0884
A07-	Linz-Hummelhof	Muldenstraße Bidermichl	0,20	0,0319	0,0219	0,20	0,0319	0,0219	0,28	0,0438	0,0293	0,28	0,0438	0,0293	0,41	0,0591	0,0429	0,41	0,0591	0,0429
A07-	Wiener Straße	Linz-Hummelhof	0,28	0,0448	0,0308	0,28	0,0448	0,0308	0,39	0,0616	0,0412	0,39	0,0616	0,0412	0,57	0,0831	0,0603	0,57	0,0831	0,0603
A07-	VOEST	Wiener Straße	0,26	0,0417	0,0286	0,26	0,0417	0,0286	0,36	0,0573	0,0383	0,36	0,0573	0,0383	0,53	0,0773	0,0561	0,53	0,0773	0,0561
A07-	Industriezeile	VOEST	0,20	0,0327	0,0225	0,20	0,0327	0,0225	0,28	0,0449	0,0300	0,28	0,0449	0,0300	0,42	0,0606	0,0440	0,42	0,0606	0,0440
A07-	Prinz Eugenstraße	Industriezeile	0,32	0,0519	0,0357	0,32	0,0519	0,0357	0,45	0,0713	0,0477	0,45	0,0713	0,0477	0,66	0,0962	0,0698	0,66	0,0962	0,0698
A07-	Hafenstraße	Prinz Eugenstraße	0,61	0,0971	0,0668	0,61	0,0971	0,0668	0,84	0,1335	0,0892	0,84	0,1335	0,0892	1,24	0,1800	0,1307	1,24	0,1800	0,1307
A07-	Urfahr	Hafenstraße	0,24	0,0382	0,0262	0,24	0,0382	0,0262												

STR-KENNZAHL	MAUTABSCHNITT VON	MAUTABSCHNITT BIS	CO2-Emissionsklasse 1 / EURO III																	
			Kat. 2						Kat. 3						Kat. 4					
			Tag			Nacht			Tag			Nacht			Tag			Nacht		
			Ges	Luft Lärm	CO2	Ges	Luft Lärm	CO2	Ges	Luft Lärm	CO2	Ges	Luft Lärm	CO2	Ges	Luft Lärm	CO2	Ges	Luft Lärm	CO2
A09-	Rottenmann	Liezen	1,43	0,2299	0,1580	1,43	0,2299	0,1580	1,99	0,3161	0,2112	1,99	0,3161	0,2112	2,93	0,4262	0,3094	2,93	0,4262	0,3094
A09-	Trieben	Rottenmann	3,58	0,5731	0,3940	3,58	0,5731	0,3940	4,97	0,7880	0,5265	4,97	0,7880	0,5265	7,32	1,0626	0,7713	7,32	1,0626	0,7713
A09-	Treglwang	Trieben	2,91	0,4659	0,3203	2,91	0,4659	0,3203	4,04	0,6407	0,4281	4,04	0,6407	0,4281	5,95	0,8639	0,6271	5,95	0,8639	0,6271
A09-	Kalwang	Treglwang	3,91	0,6262	0,4305	3,91	0,6262	0,4305	5,43	0,8610	0,5753	5,43	0,8610	0,5753	7,99	1,1610	0,8427	7,99	1,1610	0,8427
A09-	Mautern	Kalwang	1,82	0,2916	0,2004	1,82	0,2916	0,2004	2,53	0,4009	0,2679	2,53	0,4009	0,2679	3,72	0,5406	0,3924	3,72	0,5406	0,3924
A09-	Kammern	Mautern	2,05	0,3280	0,2255	2,05	0,3280	0,2255	2,84	0,4510	0,3013	2,84	0,4510	0,3013	4,19	0,6081	0,4414	4,19	0,6081	0,4414
A09-	Traboch	Kammern	2,14	0,3429	0,2358	2,14	0,3429	0,2358	2,97	0,4715	0,3151	2,97	0,4715	0,3151	4,38	0,6358	0,4615	4,38	0,6358	0,4615
A09-	Terminal St. Michael	Traboch	0,42	0,0673	0,0463	0,42	0,0673	0,0463	0,58	0,0926	0,0619	0,58	0,0926	0,0619	0,86	0,1249	0,0906	0,86	0,1249	0,0906
A09-	KN St. Michael	Terminal St. Michael	0,79	0,1262	0,0868	0,79	0,1262	0,0868	1,09	0,1736	0,1160	1,09	0,1736	0,1160	1,61	0,2341	0,1699	1,61	0,2341	0,1699
A09-	Übelbach	KN St. Michael	14,05	1,1757	0,8083	14,05	1,1757	0,8083	19,59	1,6165	1,0801	19,59	1,6165	1,0801	29,10	2,1799	1,5822	29,10	2,1799	1,5822
A09-	KN Peggau Deutschfeistritz	Übelbach	2,43	0,3888	0,2673	2,43	0,3888	0,2673	3,37	0,5347	0,3573	3,37	0,5347	0,3573	4,96	0,7210	0,5233	4,96	0,7210	0,5233
A09-	Gratkorn Nord	KN Peggau Deutschfeistritz	1,15	0,1842	0,1267	1,15	0,1842	0,1267	1,60	0,2533	0,1693	1,60	0,2533	0,1693	2,35	0,3416	0,2479	2,35	0,3416	0,2479
A09-	Gratkorn Süd	Gratkorn Nord	1,26	0,2023	0,1391	1,26	0,2023	0,1391	1,75	0,2488	0,1859	1,75	0,2488	0,1859	2,58	0,3751	0,2723	2,58	0,3751	0,2723
A09-	Graz Nord	Gratkorn Süd	0,28	0,0448	0,0308	0,28	0,0448	0,0308	0,39	0,0616	0,0412	0,39	0,0616	0,0412	0,57	0,0831	0,0603	0,57	0,0831	0,0603
A09-	Graz Webling	Graz Nord	3,20	0,5128	0,3526	3,20	0,5128	0,3526	4,45	0,7051	0,4712	4,45	0,7051	0,4712	6,55	0,9509	0,6902	6,55	0,9509	0,6902
A09-	Seiersberg	Graz Webling	0,85	0,1363	0,0937	0,85	0,1363	0,0937	1,18	0,1874	0,1252	1,18	0,1874	0,1252	1,74	0,2528	0,1835	1,74	0,2528	0,1835
A09-	KN Graz West	Seiersberg	0,42	0,0667	0,0459	0,42	0,0667	0,0459	0,58	0,0917	0,0613	0,58	0,0917	0,0613	0,85	0,1237	0,0898	0,85	0,1237	0,0898
A09-	Schwarzlsee	KN Graz West	0,41	0,0658	0,0452	0,41	0,0658	0,0452	0,57	0,0904	0,0604	0,57	0,0904	0,0604	0,84	0,1219	0,0885	0,84	0,1219	0,0885
A09-	Schachenwald / IBC Businesscenter	Schwarzlsee	0,46	0,0735	0,0506	0,46	0,0735	0,0506	0,64	0,1011	0,0676	0,64	0,1011	0,0676	0,94	0,1363	0,0990	0,94	0,1363	0,0990
A09-	Kalsdorf	Schachenwald / IBC Businesscenter	0,47	0,0748	0,0514	0,47	0,0748	0,0514	0,65	0,1028	0,0687	0,65	0,1028	0,0687	0,95	0,1387	0,1006	0,95	0,1387	0,1006
A09-	Werndorf Terminal	Kalsdorf	1,17	0,1872	0,1287	1,17	0,1872	0,1287	1,62	0,2574	0,1720	1,62	0,2574	0,1720	2,39	0,3471	0,2519	2,39	0,3471	0,2519
A09-	Wildon	Werndorf Terminal	1,31	0,2092	0,1438	1,31	0,2092	0,1438	1,81	0,2877	0,1922	1,81	0,2877	0,1922	2,67	0,3880	0,2816	2,67	0,3880	0,2816
A09-	Hengsberg	Wildon	0,64	0,1021	0,0702	0,64	0,1021	0,0702	0,89	0,1404	0,0938	0,89	0,1404	0,0938	1,30	0,1894	0,1375	1,30	0,1894	0,1375
A09-	Lebring	Hengsberg	1,13	0,1810	0,1244	1,13	0,1810	0,1244	1,57	0,2488	0,1663	1,57	0,2488	0,1663	2,31	0,3355	0,2435	2,31	0,3355	0,2435
A09-	Leibnitz	Lebring	1,96	0,3132	0,2154	1,96	0,3132	0,2154	2,72	0,4307	0,2878	2,72	0,4307	0,2878	4,00	0,5808	0,4216	4,00	0,5808	0,4216
A09-	Vogau Straß	Leibnitz	2,39	0,3831	0,2634	2,39	0,3831	0,2634	3,32	0,5267	0,3520	3,32	0,5267	0,3520	4,89	0,7103	0,5156	4,89	0,7103	0,5156
A09-	Gersdorf	Vogau Straß	1,16	0,1858	0,1277	1,16	0,1858	0,1277	1,61	0,2555	0,1707	1,61	0,2555	0,1707	2,37	0,3445	0,2501	2,37	0,3445	0,2501
A09-	Spielfeld	Gersdorf	0,61	0,0979	0,0673	0,61	0,0979	0,0673	0,85	0,1346	0,0900	0,85	0,1346	0,0900	1,25	0,1816	0,1318	1,25	0,1816	0,1318
A09-	Staatsgrenze Spielfeld	Spielfeld	0,56	0,0893	0,0614	0,56	0,0893	0,0614	0,77	0,1228	0,0820	0,77	0,1228	0,0820	1,14	0,1655	0,1202	1,14	0,1655	0,1202
A10-	Salzburg Süd / Anif	KN Salzburg	2,25	0,3612	0,2483	2,25	0,3612	0,2483	3,13	0,4966	0,3318	3,13	0,4966	0,3318	4,61	0,6696	0,4861	4,61	0,6696	0,4861
A10-	Puch Urstein	Salzburg Süd / Anif	0,76	0,1225	0,0842	0,76	0,1225	0,0842	1,06	0,1685	0,1126	1,06	0,1685	0,1126	1,56	0,2272	0,1649	1,56	0,2272	0,1649
A10-	Hallein	Puch Urstein	1,58	0,2530	0,1739	1,58	0,2530	0,1739	2,19	0,3479	0,2325	2,19	0,3479	0,2325	3,23	0,4691	0,3405	3,23	0,4691	0,3405
A10-	Kuchl	Hallein	1,75	0,2810	0,1932	1,75	0,2810	0,1932	2,44	0,3864	0,2582	2,44	0,3864	0,2582	3,59	0,5210	0,3782	3,59	0,5210	0,3782
A10-	Golling / Abtenau	Kuchl	1,76	0,2825	0,1942	1,76	0,2825	0,1942	2,45	0,3884	0,2595	2,45	0,3884	0,2595	3,61	0,5238	0,3802	3,61	0,5238	0,3802
A10-	Paß Lueg	Golling / Abtenau	1,84	0,2948	0,2027	1,84	0,2948	0,2027	2,56	0,4053	0,2708	2,56	0,4053	0,2708	3,76	0,5465	0,3967	3,76	0,5465	0,3967
A10-	Werfen	Paß Lueg	2,62	0,4199	0,2887	2,62	0,4199	0,2887	3,64	0,5773	0,3857	3,64	0,5773	0,3857	5,36	0,7785	0,5651	5,36	0,7785	0,5651
A10-	Pfarrwerfen / Werfen	Werfen	0,34	0,0547	0,0376	0,34	0,0547	0,0376	0,47	0,0752	0,0503	0,47	0,0752	0,0503	0,70	0,1015	0,0736	0,70	0,1015	0,0736
A10-	KN Pongau	Pfarrwerfen / Werfen	0,74	0,1188	0,0816	0,74	0,1188	0,0816	1,03	0,1633	0,1091	1,03	0,1633	0,1091	1,52	0,2202	0,1598	1,52	0,2202	0,1598
A101	Bischofshofen	KN Pongau	1,10	0,1766	0,1214	1,10	0,1766	0,1214	1,53	0,2429	0,1623	1,53	0,2429	0,1623	2,25	0,3275	0,2377	2,25	0,3275	0,2377
A10-	Lammertal Hüttau	KN Pongau	3,01	0,4830	0,3321	3,01	0,4830	0,3321	4,19	0,6642	0,4438	4,19	0,6642	0,4438	6,17	0,8956	0,6501	6,17	0,8956	0,6501
A10-	F. Verbindung GH Eben	Lammertal Hüttau	0,78	0,1243	0,0855	0,78	0,1243	0,0855	1,08	0,1709	0,1142	1,08	0,1709	0,1142	1,59	0,2305	0,1673	1,59	0,2305	0,1673
A10-	Eben	F. Verbindung GH Eben	0,36	0,0576	0,0396	0,36	0,0576	0,0396	0,50	0,0792	0,0529	0,50	0,0792	0,0529	0,74	0,1068	0,0775	0,74	0,1068	0,0775
A10-	Radstadt Altenmarkt Graz	Eben	0,80	0,1279	0,0879	0,80	0,1279	0,0879	1,11	0,1759	0,1175	1,11	0,1759	0,1175	1,63	0,2372	0,1722	1,63	0,2372	0,1722
A10-	Flachau	Radstadt Altenmarkt Graz	1,12	0,1789	0,1230	1,12	0,1789	0,1230	1,55	0,2460	0,1644	1,55	0,2460	0,1644	2,28	0,3317	0,2408	2,28	0,3317	0,2408
A10-	Flachauwinkel	Flachau	3,90	0,3490	0,2399	3,90	0,3490	0,2399	5,43	0,4798	0,3206	5,43	0,4798	0,3206	8,06	0,6470	0,4696	8,06	0,6470	0,4696
A10-	Zederhaus	Flachauwinkel	9,82	0,8794	0,6046	9,82	0,8794	0,6046	13,69	1,2092	0,8080	13,69	1,2092	0,8080	20,32	1,6306	1,1835	20,32	1,6306	1,1835
A10-	St. Michael/Lungau	Zederhaus	6,48	0,5802	0,3989	6,48	0,5802	0,3989	9,03	0,7978	0,5331	9,03	0,7978	0,5331	13,40	1,0758	0,7809	13,40	1,0758	0,7809
A10-	Rennweg Katschberg	St. Michael/Lungau	4,75	0,4254	0,2924	4,75	0,4254	0,2924	6,62	0,5849	0,3908	6,62	0,5849	0,3908	9,83	0,7887	0,5725	9,83	0,7887	0,5725
A102	KN Spittal Millstätter See	Seeboden	0,58	0,0931	0,0640	0,58	0,0931	0,0640	0,81	0,1280	0,0856	0,81	0,1280	0,0856	1,19	0,1727	0,1253	1,19	0,1727	0,1253
A102	Lendorf	KN Spittal Millstätter See	1,25	0,2009	0,1381	1,25	0,2009	0,1381	1,74	0,2762	0,1846	1,74	0,2762	0,1846						

STR-KENNZAHL	MAUTABSCHNITT VON	MAUTABSCHNITT BIS	CO2-Emissionsklasse 1 / EURO III																	
			Kat. 2						Kat. 3						Kat. 4					
			Tag			Nacht			Tag			Nacht			Tag			Nacht		
			Ges	Luft Lärm	CO2	Ges	Luft Lärm	CO2	Ges	Luft Lärm	CO2	Ges	Luft Lärm	CO2	Ges	Luft Lärm	CO2	Ges	Luft Lärm	CO2
A12-	Innsbruck Mitte	A12 Innsbruck Ost	0,72	0,1013	0,0697	0,72	0,1013	0,0697	1,00	0,1393	0,0931	1,00	0,1393	0,0931	1,47	0,1878	0,1363	1,47	0,1878	0,1363
A12-	A12 Innsbruck West	Innsbruck Mitte	0,96	0,1536	0,1056	0,96	0,1536	0,1056	1,33	0,2112	0,1411	1,33	0,2112	0,1411	1,96	0,2848	0,2067	1,96	0,2848	0,2067
A12-	Innsbruck Kranebitten	A12 Innsbruck West	1,26	0,2013	0,1384	1,26	0,2013	0,1384	1,75	0,2768	0,1850	1,75	0,2768	0,1850	2,57	0,3733	0,2709	2,57	0,3733	0,2709
A12-	Zirl Ost Garmisch Seefeld	Innsbruck Kranebitten	1,46	0,2336	0,1606	1,46	0,2336	0,1606	2,03	0,3212	0,2146	2,03	0,3212	0,2146	2,98	0,4332	0,3144	2,98	0,4332	0,3144
A12-	Zirl West	Zirl Ost Garmisch Seefeld	0,91	0,1462	0,1005	0,91	0,1462	0,1005	1,27	0,2010	0,1343	1,27	0,2010	0,1343	1,87	0,2710	0,1967	1,87	0,2710	0,1967
A12-	Petttau	Zirl West	1,63	0,2617	0,1799	1,63	0,2617	0,1799	2,27	0,3599	0,2405	2,27	0,3599	0,2405	3,34	0,4853	0,3523	3,34	0,4853	0,3523
A12-	Telfs Ost	Petttau	1,65	0,2646	0,1819	1,65	0,2646	0,1819	2,29	0,3639	0,2431	2,29	0,3639	0,2431	3,38	0,4907	0,3561	3,38	0,4907	0,3561
A12-	Telfs West	Telfs Ost	0,81	0,1292	0,0888	0,81	0,1292	0,0888	1,12	0,1777	0,1187	1,12	0,1777	0,1187	1,65	0,2396	0,1739	1,65	0,2396	0,1739
A12-	Mötz Reutte	Telfs West	2,61	0,4176	0,2871	2,61	0,4176	0,2871	3,62	0,5742	0,3837	3,62	0,5742	0,3837	5,33	0,7743	0,5620	5,33	0,7743	0,5620
A12-	Haiming Ötztal	Mötz Reutte	3,03	0,4858	0,3340	3,03	0,4858	0,3340	4,21	0,6679	0,4463	4,21	0,6679	0,4463	6,20	0,9007	0,6538	6,20	0,9007	0,6538
A12-	Imst	Haiming Ötztal	2,41	0,3867	0,2658	2,41	0,3867	0,2658	3,35	0,5317	0,3553	3,35	0,5317	0,3553	4,94	0,7170	0,5204	4,94	0,7170	0,5204
A12-	Imst Au	Imst	0,71	0,1140	0,0784	0,71	0,1140	0,0784	0,99	0,1568	0,1048	0,99	0,1568	0,1048	1,46	0,2115	0,1535	1,46	0,2115	0,1535
A12-	Mils	Imst Au	0,57	0,0921	0,0633	0,57	0,0921	0,0633	0,80	0,1266	0,0846	0,80	0,1266	0,0846	1,18	0,1707	0,1239	1,18	0,1707	0,1239
A12-	Mils Schönwies	Mils	1,41	0,2266	0,1558	1,41	0,2266	0,1558	1,96	0,3115	0,2082	1,96	0,3115	0,2082	2,89	0,4201	0,3049	2,89	0,4201	0,3049
A12-	KN Oberinntal	Mils Schönwies	1,25	0,2006	0,1379	1,25	0,2006	0,1379	1,74	0,2759	0,1843	1,74	0,2759	0,1843	2,56	0,3720	0,2700	2,56	0,3720	0,2700
A12-	Zams	KN Oberinntal	0,33	0,0528	0,0363	0,33	0,0528	0,0363	0,46	0,0726	0,0485	0,46	0,0726	0,0485	0,67	0,0979	0,0711	0,67	0,0979	0,0711
A122	Fließ	KN Oberinntal	2,34	0,3754	0,2581	2,34	0,3754	0,2581	3,25	0,5161	0,3449	3,25	0,5161	0,3449	4,79	0,6960	0,5052	4,79	0,6960	0,5052
A13-	A13 Innsbruck Süd	A12 Innsbruck Ost	3,01	0,2205	0,1517	3,01	0,2205	0,1517	4,20	0,3032	0,2026	4,20	0,3032	0,2026	6,25	0,4089	0,2967	10,90	0,4089	0,2967
A13-	Zenzenhof	A13 Innsbruck Süd	1,17	0,0696	0,0479	1,17	0,0696	0,0479	1,64	0,0957	0,0639	1,64	0,0957	0,0639	2,44	0,1291	0,0937	4,65	0,1291	0,0937
A13-	Igls Patsch	Zenzenhof	2,17	0,1286	0,0884	2,17	0,1286	0,0884	3,02	0,1769	0,1182	3,02	0,1769	0,1182	4,50	0,2385	0,1731	8,60	0,2385	0,1731
A13-	Schönberg Stubaital	Igls Patsch	2,34	0,1392	0,0957	2,34	0,1392	0,0957	3,27	0,1914	0,1279	3,27	0,1914	0,1279	4,87	0,2581	0,1873	9,30	0,2581	0,1873
A13-	Matrei Steinach	Schönberg Stubaital	7,39	0,4392	0,3020	7,39	0,4392	0,3020	10,32	0,6039	0,4035	10,32	0,6039	0,4035	15,38	0,8144	0,5911	29,35	0,8144	0,5911
A13-	Nösslach	Matrei Steinach	5,95	0,3533	0,2429	5,95	0,3533	0,2429	8,30	0,4858	0,3246	8,30	0,4858	0,3246	12,37	0,6550	0,4755	23,61	0,6550	0,4755
A13-	Brenner-Nord	Nösslach	5,34	0,3170	0,2180	5,34	0,3170	0,2180	7,45	0,4359	0,2913	7,45	0,4359	0,2913	11,10	0,5878	0,4267	21,19	0,5878	0,4267
A13-	Staatsgrenze Brennerpass	Brenner-Nord	1,06	0,0627	0,0431	1,06	0,0627	0,0431	1,47	0,0862	0,0576	1,47	0,0862	0,0576	2,19	0,1162	0,0844	4,19	0,1162	0,0844
A131	A13 Innsbruck Süd	A12 Innsbruck West	1,91	0,1453	0,0999	1,91	0,1453	0,0999	2,67	0,1997	0,1334	2,67	0,1997	0,1334	3,98	0,2693	0,1954	7,01	0,2693	0,1954
A14-	Hörbranz Lochau	Staatsgrenze Hörbranz	0,38	0,0605	0,0416	0,38	0,0605	0,0416	0,52	0,0832	0,0556	0,52	0,0832	0,0556	0,77	0,1122	0,0815	0,77	0,1122	0,0815
A14-	KN Bregenz	Hörbranz Lochau	2,32	0,3720	0,2557	2,32	0,3720	0,2557	3,22	0,5114	0,3417	3,22	0,5114	0,3417	4,75	0,6897	0,5006	4,75	0,6897	0,5006
A14-	Lauterach Wolfurt	KN Bregenz	0,12	0,0187	0,0128	0,12	0,0187	0,0128	0,16	0,0257	0,0172	0,16	0,0257	0,0172	0,24	0,0346	0,0251	0,24	0,0346	0,0251
A14-	Wolfurt Lauterach	Lauterach Wolfurt	1,03	0,1655	0,1138	1,03	0,1655	0,1138	1,43	0,2276	0,1521	1,43	0,2276	0,1521	2,11	0,3069	0,2227	2,11	0,3069	0,2227
A14-	Dornbirn Nord Bregenzerwald	Wolfurt Lauterach	0,40	0,0640	0,0440	0,40	0,0640	0,0440	0,56	0,0880	0,0588	0,56	0,0880	0,0588	0,82	0,1187	0,0862	0,82	0,1187	0,0862
A14-	Dornbirn West	Dornbirn Nord Bregenzerwald	1,12	0,1789	0,1230	1,12	0,1789	0,1230	1,55	0,2460	0,1644	1,55	0,2460	0,1644	2,28	0,3317	0,2408	2,28	0,3317	0,2408
A14-	Dornbirn Süd	Dornbirn West	0,56	0,0894	0,0615	0,56	0,0894	0,0615	0,78	0,1230	0,0822	0,78	0,1230	0,0822	1,14	0,1658	0,1203	1,14	0,1658	0,1203
A14-	Hohenems	Dornbirn Süd	1,01	0,1623	0,1116	1,01	0,1623	0,1116	1,41	0,2231	0,1491	1,41	0,2231	0,1491	2,07	0,3009	0,2184	2,07	0,3009	0,2184
A14-	Altach Götzis	Hohenems	1,02	0,1641	0,1128	1,02	0,1641	0,1128	1,42	0,2257	0,1508	1,42	0,2257	0,1508	2,09	0,3043	0,2209	2,09	0,3043	0,2209
A14-	Götzis	Altach Götzis	0,78	0,1251	0,0860	0,78	0,1251	0,0860	1,08	0,1721	0,1150	1,08	0,1721	0,1150	1,60	0,2320	0,1684	1,60	0,2320	0,1684
A14-	Klaus Koblach	Götzis	0,68	0,1087	0,0747	0,68	0,1087	0,0747	0,94	0,1494	0,0998	0,94	0,1494	0,0998	1,39	0,2015	0,1463	1,39	0,2015	0,1463
A14-	Rankweil	Klaus Koblach	1,19	0,1910	0,1313	1,19	0,1910	0,1313	1,66	0,2626	0,1755	1,66	0,2626	0,1755	2,44	0,3541	0,2570	2,44	0,3541	0,2570
A14-	Feldkirch Frastanz	Rankweil	1,70	0,2721	0,1870	1,70	0,2721	0,1870	2,36	0,3741	0,2500	2,36	0,3741	0,2500	3,47	0,5045	0,3662	3,47	0,5045	0,3662
A14-	Nenzing Bludesch	Feldkirch Frastanz	2,69	0,4302	0,2958	2,69	0,4302	0,2958	3,73	0,5916	0,3953	3,73	0,5916	0,3953	5,49	0,7977	0,5790	5,49	0,7977	0,5790
A14-	Bludenz Nüziders	Nenzing Bludesch	1,99	0,3194	0,2196	1,99	0,3194	0,2196	2,77	0,4392	0,2934	2,77	0,4392	0,2934	4,08	0,5922	0,4298	4,08	0,5922	0,4298
A14-	Brandnertal	Bludenz Nüziders	0,28	0,0444	0,0306	0,28	0,0444	0,0306	0,39	0,0611	0,0408	0,39	0,0611	0,0408	0,57	0,0824	0,0598	0,57	0,0824	0,0598
A14-	Bludenz Bürs	Brandnertal	0,46	0,0742	0,0510	0,46	0,0742	0,0510	0,64	0,1020	0,0681	0,64	0,1020	0,0681	0,95	0,1375	0,0998	0,95	0,1375	0,0998
A14-	Bludenz Montafon	Bludenz Bürs	0,66	0,1051	0,0723	0,66	0,1051	0,0723	0,91	0,1445	0,0966	0,91	0,1445	0,0966	1,34	0,1949	0,1415	1,34	0,1949	0,1415
A141	Bregenz Citytunnel	KN Bregenz	0,60	0,0963	0,0662	0,60	0,0963	0,0662	0,83	0,1324	0,0885	0,83	0,1324	0,0885	1,23	0,1785	0,1296	1,23	0,1785	0,1296
A21-	Hochstraß	KN Steinhäusl	0,99	0,1588	0,1092	0,99	0,1588	0,1092	1,38	0,2184	0,1459	1,38	0,2184	0,1459	2,03	0,2945	0,2138	2,03	0,2945	0,2138
A21-	Alland	Hochstraß	3,46	0,5549	0,3815	3,46	0,5549	0,3815	4,81	0,7630	0,5098	4,81	0,7630	0,5098	7,08	1,0289	0,7468	7,08	1,0289	0,7468
A21-	Mayerling	Alland	0,70	0,1127	0,0775	0,70	0,1127	0,0775	0,98	0,1549	0,1035	0,98	0,1549	0,1035	1,44	0,2089	0,1516	1,44	0,2089	0,1516
A21-	Heiligenkreuz	Mayerling	1,63	0,2610	0,1794	1,63	0,2610	0,1794	2,26	0,3588	0,2398	2,26	0,3588	0,2398	3,33	0,4839	0,3512	3,33	0,4839	0,3512
A21-	Hinterbrühl	Heiligenkreuz	0,91	0,1455	0,1000	0,91	0,1455	0,1000	1,26	0,2000	0,									

STR-KENNZAHL	MAUTABSCHNITT VON	MAUTABSCHNITT BIS	CO2-Emissionsklasse 1 / EURO III																	
			Kat. 2						Kat. 3						Kat. 4					
			Tag			Nacht			Tag			Nacht			Tag			Nacht		
			Ges	Luft Lärm	CO2	Ges	Luft Lärm	CO2	Ges	Luft Lärm	CO2	Ges	Luft Lärm	CO2	Ges	Luft Lärm	CO2	Ges	Luft Lärm	CO2
A23-	St. Marx	KN Gürtel Landstraße Hauptstraße	0,30	0,0485	0,0334	0,30	0,0485	0,0334	0,42	0,0667	0,0446	0,42	0,0667	0,0446	0,62	0,0900	0,0653	0,62	0,0900	0,0653
A23-	KN Wien Prater	St. Marx	0,26	0,0412	0,0283	0,26	0,0412	0,0283	0,36	0,0566	0,0378	0,36	0,0566	0,0378	0,53	0,0764	0,0554	0,53	0,0764	0,0554
A23-	Handelskai	KN Wien Prater	0,57	0,0914	0,0629	0,57	0,0914	0,0629	0,79	0,1257	0,0840	0,79	0,1257	0,0840	1,17	0,1695	0,1231	1,17	0,1695	0,1231
A23-	KN Wien Kaisermühlen	Handelskai	0,26	0,0418	0,0287	0,26	0,0418	0,0287	0,36	0,0575	0,0384	0,36	0,0575	0,0384	0,53	0,0775	0,0563	0,53	0,0775	0,0563
A23-	Groß Enzersdorf Stadlau	KN Wien Kaisermühlen	0,72	0,1147	0,0789	0,72	0,1147	0,0789	0,99	0,1577	0,1054	0,99	0,1577	0,1054	1,46	0,2127	0,1544	1,46	0,2127	0,1544
A23-	Hirschstetten	Groß Enzersdorf Stadlau	0,40	0,0643	0,0442	0,40	0,0643	0,0442	0,56	0,0884	0,0591	0,56	0,0884	0,0591	0,82	0,1193	0,0866	0,82	0,1193	0,0866
A233	Wien Gürtel	KN Gürtel Landstraße Hauptstraße	0,23	0,0375	0,0258	0,23	0,0375	0,0258	0,33	0,0516	0,0345	0,33	0,0516	0,0345	0,48	0,0696	0,0505	0,48	0,0696	0,0505
A25-	Weißkirchen	KN A1/A25 Passau Wels	2,64	0,4231	0,2909	2,64	0,4231	0,2909	3,67	0,5818	0,3887	3,67	0,5818	0,3887	5,40	0,7845	0,5694	5,40	0,7845	0,5694
A25-	Marchtrenk Wels Ost	Weißkirchen	0,94	0,1508	0,1037	0,94	0,1508	0,1037	1,31	0,2073	0,1385	1,31	0,2073	0,1385	1,92	0,2795	0,2029	1,92	0,2795	0,2029
A25-	ÖBB Terminal Wels	Marchtrenk Wels Ost	0,25	0,0406	0,0279	0,25	0,0406	0,0279	0,35	0,0558	0,0373	0,35	0,0558	0,0373	0,52	0,0752	0,0546	0,52	0,0752	0,0546
A25-	Wels Nord	ÖBB Terminal Wels	1,21	0,1944	0,1337	1,21	0,1944	0,1337	1,69	0,2674	0,1786	1,69	0,2674	0,1786	2,48	0,3605	0,2617	2,48	0,3605	0,2617
A25-	KN Wels	Wels Nord	0,86	0,1383	0,0951	0,86	0,1383	0,0951	1,20	0,1902	0,1271	1,20	0,1902	0,1271	1,77	0,2565	0,1862	1,77	0,2565	0,1862
S01-	Vorarlberger Allee	KN Vösendorf	0,64	0,1026	0,0705	0,64	0,1026	0,0705	0,89	0,1410	0,0942	0,89	0,1410	0,0942	1,31	0,1902	0,1381	1,31	0,1902	0,1381
S01-	Laxenburger Str.	Vorarlberger Allee	0,34	0,0539	0,0370	0,34	0,0539	0,0370	0,47	0,0741	0,0495	0,47	0,0741	0,0495	0,69	0,0999	0,0725	0,69	0,0999	0,0725
S01-	Güterzentrum Wien Süd	Laxenburger Str.	0,42	0,0668	0,0459	0,42	0,0668	0,0459	0,58	0,0918	0,0613	0,58	0,0918	0,0613	0,85	0,1238	0,0899	0,85	0,1238	0,0899
S01-	Rothneusiedl	Güterzentrum Wien Süd	0,27	0,0434	0,0298	0,27	0,0434	0,0298	0,38	0,0597	0,0399	0,38	0,0597	0,0399	0,55	0,0805	0,0584	0,55	0,0805	0,0584
S01-	KN Rustenfeld	Rothneusiedl	0,63	0,1015	0,0698	0,63	0,1015	0,0698	0,88	0,1396	0,0933	0,88	0,1396	0,0933	1,30	0,1882	0,1366	1,30	0,1882	0,1366
S01-	Rannersdorf	KN Rustenfeld	0,89	0,1425	0,0979	0,89	0,1425	0,0979	1,24	0,1959	0,1309	1,24	0,1959	0,1309	1,82	0,2642	0,1917	1,82	0,2642	0,1917
S011	Leopoldsdorf (B16)	KN Rustenfeld	0,39	0,0631	0,0434	0,39	0,0631	0,0434	0,55	0,0868	0,0580	0,55	0,0868	0,0580	0,81	0,1170	0,0849	0,81	0,1170	0,0849
S01-	Schwechat Süd	Rannersdorf	0,69	0,1113	0,0765	0,69	0,1113	0,0765	0,97	0,1531	0,1023	0,97	0,1531	0,1023	1,42	0,2064	0,1498	1,42	0,2064	0,1498
S01-	Schwechat Ost	Schwechat Süd	0,40	0,0637	0,0438	0,40	0,0637	0,0438	0,55	0,0876	0,0586	0,55	0,0876	0,0586	0,81	0,1182	0,0858	0,81	0,1182	0,0858
S01-	Mannswörth	Schwechat Ost	0,42	0,0675	0,0464	0,42	0,0675	0,0464	0,59	0,0928	0,0620	0,59	0,0928	0,0620	0,86	0,1251	0,0908	0,86	0,1251	0,0908
S01-	KN Schwechat	Mannswörth	0,16	0,0253	0,0174	0,16	0,0253	0,0174	0,22	0,0348	0,0232	0,22	0,0348	0,0232	0,32	0,0469	0,0340	0,32	0,0469	0,0340
S01-	Seyring	Angerner Straße	1,48	0,2365	0,1626	1,48	0,2365	0,1626	2,05	0,3252	0,2173	2,05	0,3252	0,2173	3,02	0,4385	0,3183	3,02	0,4385	0,3183
S01-	KN Eibesbrunn	Seyring	1,24	0,1979	0,1360	1,24	0,1979	0,1360	1,72	0,2721	0,1818	1,72	0,2721	0,1818	2,53	0,3669	0,2663	2,53	0,3669	0,2663
S01-	Hagenbrunn	KN Eibesbrunn	0,97	0,1558	0,1071	0,97	0,1558	0,1071	1,35	0,2142	0,1431	1,35	0,2142	0,1431	1,99	0,2888	0,2096	1,99	0,2888	0,2096
S01-	Korneuburg Nord	Hagenbrunn	2,08	0,3332	0,2291	2,08	0,3332	0,2291	2,89	0,4582	0,3061	2,89	0,4582	0,3061	4,25	0,6178	0,4485	4,25	0,6178	0,4485
S01-	Korneuburg West	Korneuburg Nord	0,84	0,1352	0,0929	0,84	0,1352	0,0929	1,17	0,1859	0,1242	1,17	0,1859	0,1242	1,73	0,2506	0,1819	1,73	0,2506	0,1819
S01-	KN Korneuburg	Korneuburg West	0,27	0,0431	0,0296	0,27	0,0431	0,0296	0,37	0,0593	0,0396	0,37	0,0593	0,0396	0,55	0,0799	0,0580	0,55	0,0799	0,0580
S02-	Gewerbepark Stadlau	Hirschstetten	0,29	0,0463	0,0318	0,29	0,0463	0,0318	0,40	0,0637	0,0426	0,40	0,0637	0,0426	0,59	0,0859	0,0623	0,59	0,0859	0,0623
S02-	Breitenleer Straße	Gewerbepark Stadlau	0,16	0,0257	0,0177	0,16	0,0257	0,0177	0,22	0,0353	0,0236	0,22	0,0353	0,0236	0,33	0,0476	0,0346	0,33	0,0476	0,0346
S02-	Rautenweg	Breitenleer Straße	0,27	0,0426	0,0293	0,27	0,0426	0,0293	0,37	0,0586	0,0392	0,37	0,0586	0,0392	0,54	0,0790	0,0574	0,54	0,0790	0,0574
S02-	Hermann Gebauer Straße	Rautenweg	0,29	0,0468	0,0322	0,29	0,0468	0,0322	0,41	0,0644	0,0430	0,41	0,0644	0,0430	0,60	0,0869	0,0630	0,60	0,0869	0,0630
S02-	Angerner Straße	Hermann Gebauer Straße	1,06	0,1695	0,1166	1,06	0,1695	0,1166	1,47	0,2331	0,1558	1,47	0,2331	0,1558	2,16	0,3143	0,2282	2,16	0,3143	0,2282
S03-	Stockerau Nord	KN Stockerau/West	0,30	0,0479	0,0329	0,30	0,0479	0,0329	0,42	0,0659	0,0440	0,42	0,0659	0,0440	0,61	0,0888	0,0645	0,61	0,0888	0,0645
S03-	Sierndorf	Stockerau Nord	1,61	0,2575	0,1770	1,61	0,2575	0,1770	2,23	0,3540	0,2366	2,23	0,3540	0,2366	3,29	0,4774	0,3465	3,29	0,4774	0,3465
S03-	Obermallebarn	Sierndorf	1,08	0,1729	0,1189	1,08	0,1729	0,1189	1,50	0,2377	0,1588	1,50	0,2377	0,1588	2,21	0,3206	0,2327	2,21	0,3206	0,2327
S03-	Göllersdorf	Obermallebarn	1,42	0,2283	0,1569	1,42	0,2283	0,1569	1,98	0,3139	0,2097	1,98	0,3139	0,2097	2,91	0,4233	0,3072	2,91	0,4233	0,3072
S03-	Großstelzendorf	Göllersdorf	0,57	0,0914	0,0629	0,57	0,0914	0,0629	0,79	0,1257	0,0840	0,79	0,1257	0,0840	1,17	0,1695	0,1231	1,17	0,1695	0,1231
S03-	Hollabrunn Süd	Großstelzendorf	1,37	0,2199	0,1512	1,37	0,2199	0,1512	1,91	0,3023	0,2020	1,91	0,3023	0,2020	2,81	0,4077	0,2959	2,81	0,4077	0,2959
S03-	Hollabrunn Mitte	Hollabrunn Süd	0,39	0,0629	0,0433	0,39	0,0629	0,0433	0,55	0,0865	0,0578	0,55	0,0865	0,0578	0,80	0,1167	0,0847	0,80	0,1167	0,0847
S03-	Hollabrunn Nord	Hollabrunn Mitte	0,89	0,1426	0,0980	0,89	0,1426	0,0980	1,24	0,1960	0,1310	1,24	0,1960	0,1310	1,82	0,2643	0,1919	1,82	0,2643	0,1919
S03-	Wullersdorf	Hollabrunn Nord	1,71	0,2734	0,1880	1,71	0,2734	0,1880	2,37	0,3759	0,2512	2,37	0,3759	0,2512	3,49	0,5069	0,3680	3,49	0,5069	0,3680
S03-	Guntersdorf	Wullersdorf	1,18	0,1893	0,1302	1,18	0,1893	0,1302	1,64	0,2603	0,1739	1,64	0,2603	0,1739	2,42	0,3510	0,2548	2,42	0,3510	0,2548
S04-	Sigleß	KN Mattersburg	0,71	0,1137	0,0781	0,71	0,1137	0,0781	0,99	0,1563	0,1044	0,99	0,1563	0,1044	1,45	0,2108	0,1530	1,45	0,2108	0,1530
S04-	Bad Sauerbrunn	Sigleß	1,66	0,2656	0,1826	1,66	0,2656	0,1826	2,30	0,3652	0,2440	2,30	0,3652	0,2440	3,39	0,4924	0,3574	3,39	0,4924	0,3574
S04-	Neudörfel	Bad Sauerbrunn	0,70	0,1116	0,0767	0,70	0,1116	0,0767	0,97	0,1535	0,1025	0,97	0,1535	0,1025	1,42	0,2069	0,1502	1,42	0,2069	0,1502
S04-	Wr. Neustadt Ost	Neudörfel	0,73	0,1168	0,0803	0,73	0,1168	0,0803	1,01	0,1606	0,1073	1,01	0,1606	0,1073	1,49	0,2166	0,1572	1,49	0,2166	0,1572
S04-	Katzelsdorf	Wr. Neustadt Ost	0,34	0,0547	0,0376	0,34	0,0547	0,0376	0,47	0,0752	0,0503	0,47	0,0752	0,0503	0,70	0,1015	0,0736	0,70	0,1015	0,0736
S04-	Lanzenkirchen	Katzelsdorf	0,29	0,0458	0,0315	0,29	0,0458	0,0315	0,40											

STR-KENNZAHL	MAUTABSCHNITT VON	MAUTABSCHNITT BIS	CO2-Emissionsklasse 1 / EURO III																	
			Kat. 2					Kat. 3					Kat. 4							
			Tag			Nacht			Tag			Nacht			Tag			Nacht		
			Ges	Luft Lärm	CO2	Ges	Luft Lärm	CO2	Ges	Luft Lärm	CO2	Ges	Luft Lärm	CO2	Ges	Luft Lärm	CO2	Ges	Luft Lärm	CO2
S06-	Allerheiligen Mürzhofen	Kindbergdörfel	0,85	0,1361	0,0936	0,85	0,1361	0,0936	1,18	0,1872	0,1251	1,18	0,1872	0,1251	1,74	0,2524	0,1832	1,74	0,2524	0,1832
S06-	St. Marein	Allerheiligen Mürzhofen	1,28	0,2045	0,1406	1,28	0,2045	0,1406	1,77	0,2812	0,1879	1,77	0,2812	0,1879	2,61	0,3791	0,2752	2,61	0,3791	0,2752
S06-	Kapfenberg	St. Marein	0,90	0,1450	0,0997	0,90	0,1450	0,0997	1,26	0,1993	0,1332	1,26	0,1993	0,1332	1,85	0,2688	0,1951	1,85	0,2688	0,1951
S06-	KN Bruck/Mur	Kapfenberg	1,69	0,2706	0,1861	1,69	0,2706	0,1861	2,35	0,3721	0,2486	2,35	0,3721	0,2486	3,45	0,5018	0,3642	3,45	0,5018	0,3642
S06-	ASt Bruck/Mur West	KN Bruck/Mur	1,45	0,2321	0,1596	1,45	0,2321	0,1596	2,01	0,3192	0,2133	2,01	0,3192	0,2133	2,96	0,4304	0,3124	2,96	0,4304	0,3124
S06-	Niklasdorf	ASt Bruck/Mur West	1,34	0,2145	0,1474	1,34	0,2145	0,1474	1,86	0,2949	0,1970	1,86	0,2949	0,1970	2,74	0,3977	0,2886	2,74	0,3977	0,2886
S06-	Leoben Ost	Niklasdorf	1,43	0,2288	0,1573	1,43	0,2288	0,1573	1,98	0,3146	0,2102	1,98	0,3146	0,2102	2,92	0,4242	0,3079	2,92	0,4242	0,3079
S06-	Leoben West	Leoben Ost	1,60	0,2563	0,1762	1,60	0,2563	0,1762	2,22	0,3524	0,2354	2,22	0,3524	0,2354	3,27	0,4752	0,3449	3,27	0,4752	0,3449
S06-	KN St. Michael	Leoben West	1,98	0,3172	0,2181	1,98	0,3172	0,2181	2,75	0,4362	0,2915	2,75	0,4362	0,2915	4,05	0,5882	0,4269	4,05	0,5882	0,4269
S07-	Fürstenfeld	KN Riegersdorf	2,58	0,4138	0,2845	2,58	0,4138	0,2845	3,59	0,5689	0,3801	3,59	0,5689	0,3801	5,28	0,7672	0,5569	5,28	0,7672	0,5569
S07-	Rudersdorf	Fürstenfeld	0,67	0,1068	0,0734	0,67	0,1068	0,0734	0,93	0,1468	0,0981	0,93	0,1468	0,0981	1,36	0,1979	0,1437	1,36	0,1979	0,1437
S07-	Dobersdorf	Rudersdorf	1,58	0,2535	0,1743	1,58	0,2535	0,1743	2,20	0,3485	0,2329	2,20	0,3485	0,2329	3,24	0,4700	0,3412	3,24	0,4700	0,3412
S10-	Neumarkt	Unterweikersdorf	2,01	0,3215	0,2210	2,01	0,3215	0,2210	2,79	0,4420	0,2953	2,79	0,4420	0,2953	4,10	0,5960	0,4326	4,10	0,5960	0,4326
S10-	Kefermarkt	Neumarkt	1,15	0,1846	0,1269	1,15	0,1846	0,1269	1,60	0,2538	0,1696	1,60	0,2538	0,1696	2,36	0,3423	0,2485	2,36	0,3423	0,2485
S10-	Freistadt / Süd	Kefermarkt	1,24	0,1986	0,1365	1,24	0,1986	0,1365	1,72	0,2730	0,1824	1,72	0,2730	0,1824	2,53	0,3682	0,2673	2,53	0,3682	0,2673
S10-	Grünbach Sandl	Freistadt / Süd	1,31	0,2100	0,1444	1,31	0,2100	0,1444	1,82	0,2888	0,1930	1,82	0,2888	0,1930	2,68	0,3895	0,2827	2,68	0,3895	0,2827
S10-	Freistadt / Nord	Grünbach Sandl	0,36	0,0577	0,0397	0,36	0,0577	0,0397	0,50	0,0793	0,0530	0,50	0,0793	0,0530	0,74	0,1070	0,0776	0,74	0,1070	0,0776
S16-	Landeck West	Zams	1,53	0,2455	0,1688	1,53	0,2455	0,1688	2,13	0,3376	0,2256	2,13	0,3376	0,2256	3,13	0,4552	0,3304	3,13	0,4552	0,3304
S16-	Pians	Landeck West	0,98	0,1572	0,1081	0,98	0,1572	0,1081	1,36	0,2162	0,1445	1,36	0,2162	0,1445	2,01	0,2916	0,2116	2,01	0,2916	0,2116
S16-	Flirsch	Pians	1,95	0,3117	0,2143	1,95	0,3117	0,2143	2,70	0,4285	0,2863	2,70	0,4285	0,2863	3,98	0,5779	0,4194	3,98	0,5779	0,4194
S16-	Schnann am Arlberg	Flirsch	1,22	0,1956	0,1345	1,22	0,1956	0,1345	1,70	0,2690	0,1798	1,70	0,2690	0,1798	2,50	0,3628	0,2633	2,50	0,3628	0,2633
S16-	Pettneu	Schnann am Arlberg	0,89	0,1422	0,0978	0,89	0,1422	0,0978	1,23	0,1956	0,1307	1,23	0,1956	0,1307	1,82	0,2637	0,1914	1,82	0,2637	0,1914
S16-	St. Anton/Arlberg	Pettneu	0,49	0,0792	0,0545	0,49	0,0792	0,0545	0,69	0,1089	0,0728	0,69	0,1089	0,0728	1,01	0,1469	0,1066	1,01	0,1469	0,1066
S16-	Langen/Arlberg	St. Anton/Arlberg	10,64	0,7705	0,5297	10,64	0,7705	0,5297	14,84	1,0595	0,7079	14,84	1,0595	0,7079	22,08	1,4287	1,0370	22,08	1,4287	1,0370
S16-	Wald/Arlberg	Langen/Arlberg	1,58	0,2524	0,1735	1,58	0,2524	0,1735	2,19	0,3470	0,2319	2,19	0,3470	0,2319	3,22	0,4680	0,3397	3,22	0,4680	0,3397
S16-	Dalaas	Wald/Arlberg	1,79	0,2875	0,1976	1,79	0,2875	0,1976	2,49	0,3953	0,2641	2,49	0,3953	0,2641	3,67	0,5330	0,3869	3,67	0,5330	0,3869
S16-	Braz Ost	Dalaas	1,02	0,1630	0,1120	1,02	0,1630	0,1120	1,41	0,2241	0,1497	1,41	0,2241	0,1497	2,08	0,3022	0,2193	2,08	0,3022	0,2193
S16-	Braz West	Braz Ost	0,79	0,1272	0,0874	0,79	0,1272	0,0874	1,10	0,1748	0,1168	1,10	0,1748	0,1168	1,62	0,2358	0,1711	1,62	0,2358	0,1711
S16-	Bings	Braz West	1,08	0,1723	0,1184	1,08	0,1723	0,1184	1,49	0,2369	0,1583	1,49	0,2369	0,1583	2,20	0,3194	0,2318	2,20	0,3194	0,2318
S16-	Bludenz Montafon	Bings	0,51	0,0816	0,0561	0,51	0,0816	0,0561	0,71	0,1121	0,0749	0,71	0,1121	0,0749	1,04	0,1512	0,1098	1,04	0,1512	0,1098
S31-	Eisenstadt Süd	Eisenstadt Ost	0,92	0,1478	0,1016	0,92	0,1478	0,1016	1,28	0,2032	0,1358	1,28	0,2032	0,1358	1,89	0,2740	0,1989	1,89	0,2740	0,1989
S31-	Eisenstadt Mitte	Eisenstadt Süd	0,35	0,0553	0,0380	0,35	0,0553	0,0380	0,48	0,0761	0,0508	0,48	0,0761	0,0508	0,71	0,1026	0,0745	0,71	0,1026	0,0745
S31-	KN Eisenstadt	Eisenstadt Mitte	0,57	0,0913	0,0628	0,57	0,0913	0,0628	0,79	0,1255	0,0839	0,79	0,1255	0,0839	1,17	0,1693	0,1229	1,17	0,1693	0,1229
S31-	Wulkaprodersdorf	KN Eisenstadt	0,76	0,1215	0,0836	0,76	0,1215	0,0836	1,05	0,1671	0,1117	1,05	0,1671	0,1117	1,55	0,2253	0,1636	1,55	0,2253	0,1636
S31-	KN Mattersburg	Wulkaprodersdorf	2,15	0,3450	0,2372	2,15	0,3450	0,2372	2,99	0,4744	0,3170	2,99	0,4744	0,3170	4,40	0,6397	0,4643	4,40	0,6397	0,4643
S31-	Forchtenstein	KN Mattersburg	1,56	0,2497	0,1717	1,56	0,2497	0,1717	2,17	0,3434	0,2295	2,17	0,3434	0,2295	3,19	0,4631	0,3361	3,19	0,4631	0,3361
S31-	Siegggraben	Forchtenstein	2,18	0,3490	0,2399	2,18	0,3490	0,2399	3,03	0,4798	0,3206	3,03	0,4798	0,3206	4,45	0,6470	0,4696	4,45	0,6470	0,4696
S31-	Weppersdorf/Kobersdorf	Siegggraben	2,62	0,4204	0,2890	2,62	0,4204	0,2890	3,64	0,5780	0,3862	3,64	0,5780	0,3862	5,37	0,7795	0,5658	5,37	0,7795	0,5658
S31-	Weppersdorf/Markt St.Martin	Weppersdorf/Kobersdorf	0,54	0,0864	0,0594	0,54	0,0864	0,0594	0,75	0,1187	0,0793	0,75	0,1187	0,0793	1,10	0,1601	0,1162	1,10	0,1601	0,1162
S31-	Neutal	Weppersdorf/Markt St.Martin	1,25	0,1995	0,1372	1,25	0,1995	0,1372	1,73	0,2744	0,1833	1,73	0,2744	0,1833	2,55	0,3700	0,2685	2,55	0,3700	0,2685
S31-	Stoob Süd	Neutal	1,09	0,1743	0,1199	1,09	0,1743	0,1199	1,51	0,2397	0,1602	1,51	0,2397	0,1602	2,23	0,3232	0,2346	2,23	0,3232	0,2346
S31-	Oberpullendorf	Stoob Süd	1,19	0,1903	0,1308	1,19	0,1903	0,1308	1,65	0,2617	0,1749	1,65	0,2617	0,1749	2,43	0,3529	0,2561	2,43	0,3529	0,2561
S33-	St. Pölten Ost	KN St. Pölten	0,64	0,1033	0,0710	0,64	0,1033	0,0710	0,90	0,1420	0,0949	0,90	0,1420	0,0949	1,32	0,1915	0,1390	1,32	0,1915	0,1390
S33-	St. Pölten Nord	St. Pölten Ost	1,14	0,1825	0,1255	1,14	0,1825	0,1255	1,58	0,2510	0,1677	1,58	0,2510	0,1677	2,33	0,3385	0,2457	2,33	0,3385	0,2457
S33-	Herzenburg Süd	St. Pölten Nord	1,21	0,1933	0,1329	1,21	0,1933	0,1329	1,68	0,2658	0,1776	1,68	0,2658	0,1776	2,47	0,3584	0,2601	2,47	0,3584	0,2601
S33-	Herzenburg Stadt	Herzenburg Süd	0,64	0,1032	0,0710	0,64	0,1032	0,0710	0,89	0,1419	0,0948	0,89	0,1419	0,0948	1,32	0,1914	0,1389	1,32	0,1914	0,1389
S33-	Herzenburg Nord	Herzenburg Stadt	0,36	0,0572	0,0393	0,36	0,0572	0,0393	0,50	0,0787	0,0526	0,50	0,0787	0,0526	0,73	0,1061	0,0770	0,73	0,1061	0,0770
S33-	Traismauer Süd	Herzenburg Nord	1,74	0,2784	0,1914	1,74	0,2784	0,1914	2,41	0,3829	0,2558	2,41	0,3829	0,2558	3,55	0,5163	0,3747	3,55	0,5163	0,3747
S33-	Traismauer Nord	Traismauer Süd	0,88	0,1416	0,0974	0,88	0,1416	0,0974	1,23	0,1947	0,1301	1,23	0,1947	0,1301	1,81	0,2626	0,1906	1,81	0,2626	0,1906
S33-	Jettsdorf	Traismauer Nord	1,49	0,2391	0,1644	1,49	0,2391	0,1644	2,07	0,3288	0,2197	2,07								

STR- KENNZAHL	MAUTABSCHNITT VON	MAUTABSCHNITT BIS	CO2-Emissionsklasse 1 / EURO III																	
			Kat. 2						Kat. 3						Kat. 4					
			Tag			Nacht			Tag			Nacht			Tag			Nacht		
			Ges	Luft Lärm	CO2	Ges	Luft Lärm	CO2	Ges	Luft Lärm	CO2	Ges	Luft Lärm	CO2	Ges	Luft Lärm	CO2	Ges	Luft Lärm	CO2
S37-	St. Veit Mitte / Brückl	St. Veit Nord / Kraig	0,85	0,1367	0,0940	0,85	0,1367	0,0940	1,19	0,1880	0,1256	1,19	0,1880	0,1256	1,75	0,2535	0,1840	1,75	0,2535	0,1840
S37-	St. Veit Süd	St. Veit Mitte / Brückl	0,73	0,1162	0,0799	0,73	0,1162	0,0799	1,01	0,1598	0,1068	1,01	0,1598	0,1068	1,48	0,2155	0,1564	1,48	0,2155	0,1564
S37-	St. Veit Industriegebiet	St. Veit Süd	0,55	0,0874	0,0601	0,55	0,0874	0,0601	0,76	0,1201	0,0803	0,76	0,1201	0,0803	1,12	0,1620	0,1176	1,12	0,1620	0,1176
S37-	Maria Saal	St. Veit Industriegebiet	1,91	0,3066	0,2108	1,91	0,3066	0,2108	2,66	0,4216	0,2817	2,66	0,4216	0,2817	3,91	0,5685	0,4127	3,91	0,5685	0,4127
S37-	Karnburg	Maria Saal	0,68	0,1095	0,0753	0,68	0,1095	0,0753	0,95	0,1505	0,1006	0,95	0,1505	0,1006	1,40	0,2030	0,1474	1,40	0,2030	0,1474
S37-	Klagenfurt Nord	Karnburg	0,60	0,0956	0,0657	0,60	0,0956	0,0657	0,83	0,1314	0,0878	0,83	0,1314	0,0878	1,22	0,1772	0,1286	1,22	0,1772	0,1286

STR-KENNZAHL	MAUTABSCHNITT VON	MAUTABSCHNITT BIS	CO2-Emissionsklasse 1 / EURO IV																	
			Kat. 2						Kat. 3						Kat. 4					
			Tag			Nacht			Tag			Nacht			Tag			Nacht		
			Ges	Luft Lärm	CO2	Ges	Luft Lärm	CO2	Ges	Luft Lärm	CO2	Ges	Luft Lärm	CO2	Ges	Luft Lärm	CO2	Ges	Luft Lärm	CO2
A01-	Wien Auhof	Preßbaum	3,98	0,4736	0,4597	3,98	0,4736	0,4597	5,50	0,6269	0,6143	5,50	0,6269	0,6143	8,13	0,8358	0,8999	8,13	0,8358	0,8999
A01-	Preßbaum	KN Steinhäusl	2,25	0,2676	0,2598	2,25	0,2676	0,2598	3,11	0,3542	0,3472	3,11	0,3542	0,3472	4,59	0,4723	0,5085	4,59	0,4723	0,5085
A01-	KN Steinhäusl	Altlengbach	1,32	0,1574	0,1527	1,32	0,1574	0,1527	1,83	0,2083	0,2041	1,83	0,2083	0,2041	2,70	0,2777	0,2990	2,70	0,2777	0,2990
A01-	Altlengbach	St. Christophen	1,58	0,1876	0,1821	1,58	0,1876	0,1821	2,18	0,2484	0,2434	2,18	0,2484	0,2434	3,22	0,3311	0,3565	3,22	0,3311	0,3565
A01-	St. Christophen	Böheimkirchen	1,89	0,2250	0,2184	1,89	0,2250	0,2184	2,62	0,2979	0,2919	2,62	0,2979	0,2919	3,86	0,3971	0,4276	3,86	0,3971	0,4276
A01-	Böheimkirchen	KN St. Pölten	1,85	0,2202	0,2137	1,85	0,2202	0,2137	2,56	0,2914	0,2855	2,56	0,2914	0,2855	3,78	0,3885	0,4183	3,78	0,3885	0,4183
A01-	KN St. Pölten	St. Pölten Süd	1,31	0,1562	0,1516	1,31	0,1562	0,1516	1,81	0,2067	0,2026	1,81	0,2067	0,2026	2,68	0,2756	0,2967	2,68	0,2756	0,2967
A01-	St. Pölten Süd	Loosdorf	4,55	0,5416	0,5256	4,55	0,5416	0,5256	6,29	0,7168	0,7024	6,29	0,7168	0,7024	9,30	0,9557	1,0289	9,30	0,9557	1,0289
A01-	Loosdorf	Melk	1,67	0,1984	0,1926	1,67	0,1984	0,1926	2,31	0,2626	0,2574	2,31	0,2626	0,2574	3,41	0,3502	0,3770	3,41	0,3502	0,3770
A01-	Melk	Pöchlarn	2,95	0,3518	0,3414	2,95	0,3518	0,3414	4,09	0,4656	0,4563	4,09	0,4656	0,4563	6,04	0,6208	0,6684	6,04	0,6208	0,6684
A01-	Pöchlarn	Ybbs Wieselburg	2,73	0,3246	0,3151	2,73	0,3246	0,3151	3,77	0,4296	0,4210	3,77	0,4296	0,4210	5,57	0,5728	0,6167	5,57	0,5728	0,6167
A01-	Ybbs Wieselburg	Amstetten Ost	2,45	0,2917	0,2831	2,45	0,2917	0,2831	3,39	0,3861	0,3783	3,39	0,3861	0,3783	5,01	0,5147	0,5542	5,01	0,5147	0,5542
A01-	Amstetten Ost	Amstetten West	3,85	0,4588	0,4453	3,85	0,4588	0,4453	5,33	0,6072	0,5951	5,33	0,6072	0,5951	7,88	0,8096	0,8717	7,88	0,8096	0,8717
A01-	Amstetten West	Oed	2,71	0,3221	0,3126	2,71	0,3221	0,3126	3,74	0,4263	0,4178	3,74	0,4263	0,4178	5,53	0,5684	0,6120	5,53	0,5684	0,6120
A01-	Oed	Haag	2,92	0,3477	0,3374	2,92	0,3477	0,3374	4,04	0,4601	0,4509	4,04	0,4601	0,4509	5,97	0,6135	0,6605	5,97	0,6135	0,6605
A01-	Haag	St. Valentin	2,60	0,3096	0,3005	2,60	0,3096	0,3005	3,60	0,4097	0,4015	3,60	0,4097	0,4015	5,31	0,5463	0,5882	5,31	0,5463	0,5882
A01-	St. Valentin	Enns Ost	1,10	0,1312	0,1274	1,10	0,1312	0,1274	1,53	0,1737	0,1702	1,53	0,1737	0,1702	2,25	0,2316	0,2494	2,25	0,2316	0,2494
A01-	Enns Ost	Enns West / Steyr	0,86	0,1018	0,0988	0,86	0,1018	0,0988	1,18	0,1347	0,1320	1,18	0,1347	0,1320	1,75	0,1796	0,1934	1,75	0,1796	0,1934
A01-	Enns West / Steyr	Asten St Florian	0,66	0,0791	0,0767	0,66	0,0791	0,0767	0,92	0,1046	0,1025	0,92	0,1046	0,1025	1,36	0,1395	0,1502	1,36	0,1395	0,1502
A01-	Asten St Florian	KN Linz	2,54	0,3027	0,2938	2,54	0,3027	0,2938	3,52	0,4007	0,3927	3,52	0,4007	0,3927	5,20	0,5342	0,5752	5,20	0,5342	0,5752
A01-	KN Linz	Ansfelden	0,43	0,0510	0,0495	0,43	0,0510	0,0495	0,59	0,0675	0,0662	0,59	0,0675	0,0662	0,88	0,0901	0,0970	0,88	0,0901	0,0970
A01-	Ansfelden	Traun	0,95	0,1129	0,1096	0,95	0,1129	0,1096	1,31	0,1495	0,1465	1,31	0,1495	0,1465	1,94	0,1993	0,2146	1,94	0,1993	0,2146
A01-	Traun	KN A1/A25 Passau Wels	0,45	0,0531	0,0515	0,45	0,0531	0,0515	0,62	0,0703	0,0689	0,62	0,0703	0,0689	0,91	0,0937	0,1009	0,91	0,0937	0,1009
A01-	KN A1/A25 Passau Wels	Allhaming	2,06	0,2450	0,2378	2,06	0,2450	0,2378	2,85	0,3243	0,3178	2,85	0,3243	0,3178	4,21	0,4324	0,4656	4,21	0,4324	0,4656
A01-	Allhaming	Sattledt	3,43	0,4088	0,3968	3,43	0,4088	0,3968	4,75	0,5411	0,5303	4,75	0,5411	0,5303	7,02	0,7214	0,7768	7,02	0,7214	0,7768
A01-	Sattledt	KN Voralpenkreuz	0,43	0,0514	0,0499	0,43	0,0514	0,0499	0,60	0,0681	0,0667	0,60	0,0681	0,0667	0,88	0,0908	0,0977	0,88	0,0908	0,0977
A01-	KN Voralpenkreuz	Eberstalzell	1,24	0,1480	0,1436	1,24	0,1480	0,1436	1,72	0,1959	0,1920	1,72	0,1959	0,1920	2,54	0,2612	0,2812	2,54	0,2612	0,2812
A01-	Eberstalzell	Vorchdorf	1,87	0,2232	0,2166	1,87	0,2232	0,2166	2,59	0,2954	0,2895	2,59	0,2954	0,2895	3,83	0,3938	0,4240	3,83	0,3938	0,4240
A01-	Vorchdorf	Laakirchen Ost	1,64	0,1955	0,1898	1,64	0,1955	0,1898	2,27	0,2588	0,2536	2,27	0,2588	0,2536	3,36	0,3451	0,3715	3,36	0,3451	0,3715
A01-	Laakirchen Ost	Laakirchen West	1,03	0,1231	0,1195	1,03	0,1231	0,1195	1,43	0,1629	0,1596	1,43	0,1629	0,1596	2,11	0,2172	0,2339	2,11	0,2172	0,2339
A01-	Laakirchen West	Regau	2,03	0,2413	0,2342	2,03	0,2413	0,2342	2,80	0,3193	0,3129	2,80	0,3193	0,3129	4,14	0,4258	0,4584	4,14	0,4258	0,4584
A01-	Regau	Schörfling	2,66	0,3170	0,3077	2,66	0,3170	0,3077	3,68	0,4196	0,4112	3,68	0,4196	0,4112	5,44	0,5594	0,6023	5,44	0,5594	0,6023
A01-	Schörfling	Seewalchen	0,41	0,0491	0,0477	0,41	0,0491	0,0477	0,57	0,0650	0,0637	0,57	0,0650	0,0637	0,84	0,0867	0,0933	0,84	0,0867	0,0933
A01-	Seewalchen	St. Georgen	2,41	0,2874	0,2789	2,41	0,2874	0,2789	3,34	0,3803	0,3727	3,34	0,3803	0,3727	4,93	0,5071	0,5460	4,93	0,5071	0,5460
A01-	St. Georgen	Oberwang	3,22	0,3832	0,3719	3,22	0,3832	0,3719	4,45	0,5072	0,4970	4,45	0,5072	0,4970	6,58	0,6762	0,7280	6,58	0,6762	0,7280
A01-	Oberwang	Mondsee	2,96	0,3527	0,3423	2,96	0,3527	0,3423	4,10	0,4668	0,4574	4,10	0,4668	0,4574	6,05	0,6224	0,6701	6,05	0,6224	0,6701
A01-	Mondsee	Thalgau	2,73	0,3251	0,3156	2,73	0,3251	0,3156	3,78	0,4303	0,4217	3,78	0,4303	0,4217	5,58	0,5738	0,6178	5,58	0,5738	0,6178
A01-	Thalgau	Wallersee	2,08	0,2478	0,2405	2,08	0,2478	0,2405	2,88	0,3279	0,3214	2,88	0,3279	0,3214	4,25	0,4372	0,4707	4,25	0,4372	0,4707
A01-	Wallersee	Salzburg Nord	2,01	0,2398	0,2328	2,01	0,2398	0,2328	2,79	0,3174	0,3111	2,79	0,3174	0,3111	4,12	0,4232	0,4557	4,12	0,4232	0,4557
A01-	Salzburg Nord	Salzburg Bergheim-West	0,45	0,0541	0,0525	0,45	0,0541	0,0525	0,63	0,0716	0,0701	0,63	0,0716	0,0701	0,93	0,0954	0,1027	0,93	0,0954	0,1027
A01-	Salzburg Bergheim-West	Messe	0,22	0,0259	0,0251	0,22	0,0259	0,0251	0,30	0,0342	0,0336	0,30	0,0342	0,0336	0,44	0,0457	0,0492	0,44	0,0457	0,0492
A01-	Messe	Salzburg Mitte Freilassing	0,29	0,0344	0,0334	0,29	0,0344	0,0334	0,40	0,0456	0,0447	0,40	0,0456	0,0447	0,59	0,0608	0,0654	0,59	0,0608	0,0654
A01-	Salzburg Mitte Freilassing	Kleßheim	0,36	0,0423	0,0410	0,36	0,0423	0,0410	0,49	0,0559	0,0548	0,49	0,0559	0,0548	0,73	0,0746	0,0803	0,73	0,0746	0,0803
A01-	Kleßheim	Siezenheim	0,49	0,0586	0,0569	0,49	0,0586	0,0569	0,68	0,0775	0,0760	0,68	0,0775	0,0760	1,01	0,1034	0,1113	1,01	0,1034	0,1113
A01-	Siezenheim	Flughafen	0,25	0,0294	0,0286	0,25	0,0294	0,0286	0,34	0,0390	0,0382	0,34	0,0390	0,0382	0,51	0,0520	0,0559	0,51	0,0520	0,0559
A01-	Flughafen	Wals Salzburg West	0,30	0,0360	0,0349	0,30	0,0360	0,0349	0,42	0,0477	0,0467	0,42	0,0477	0,0467	0,62	0,0635	0,0684	0,62	0,0635	0,0684
A01-	Wals Salzburg West	KN Salzburg	0,45	0,0539	0,0523	0,45	0,0539	0,0523	0,63	0,0713	0,0699	0,63	0,0713	0,0699	0,93	0,0951	0,1024	0,93	0,0951	0,1024
A01-	KN Salzburg	Staatsgrenze Walserberg	0,77	0,0916	0,0889	0,77	0,0916	0,0889	1,06	0,1212	0,1188	1,06	0,1212	0,1188	1,57	0,1616	0,1740	1,57	0,1616	0,1740
A02-	KN Wien Inzersdorf	KN Vösendorf	0,96	0,1146	0,1112	0,96	0,1146	0,1112	1,33	0,1517	0,1486	1,33	0,1517	0,1486	1,97	0,2022	0,2177	1,97	0,2022	0,2177
A02-	KN Vösendorf	Mödling	0,65	0,0779	0,0756	0,65	0,0779	0,0756	0,91	0,1031	0,1010	0,91	0,1031	0,1010	1,34					

STR-KENNZAHL	MAUTABSCHNITT VON	MAUTABSCHNITT BIS	CO2-Emissionsklasse 1 / EURO IV																	
			Kat. 2						Kat. 3						Kat. 4					
			Tag			Nacht			Tag			Nacht			Tag			Nacht		
			Ges	Luft Lärm	CO2	Ges	Luft Lärm	CO2	Ges	Luft Lärm	CO2	Ges	Luft Lärm	CO2	Ges	Luft Lärm	CO2	Ges	Luft Lärm	CO2
A02-	KN Graz Ost	Graz Feldkirchen Flughafen	1,08	0,1288	0,1250	1,08	0,1288	0,1250	1,50	0,1705	0,1671	1,50	0,1705	0,1671	2,21	0,2273	0,2447	2,21	0,2273	0,2447
A02-	Graz Feldkirchen Flughafen	KN Graz West	0,72	0,0862	0,0837	0,72	0,0862	0,0837	1,00	0,1141	0,1118	1,00	0,1141	0,1118	1,48	0,1522	0,1638	1,48	0,1522	0,1638
A02-	KN Graz West	Unterpremstätten	0,87	0,1037	0,1006	0,87	0,1037	0,1006	1,20	0,1372	0,1345	1,20	0,1372	0,1345	1,78	0,1829	0,1970	1,78	0,1829	0,1970
A02-	Unterpremstätten	Lieboch	1,35	0,1610	0,1563	1,35	0,1610	0,1563	1,87	0,2131	0,2088	1,87	0,2131	0,2088	2,76	0,2841	0,3059	2,76	0,2841	0,3059
A02-	Lieboch	Mooskirchen	1,86	0,2220	0,2155	1,86	0,2220	0,2155	2,58	0,2938	0,2879	2,58	0,2938	0,2879	3,81	0,3917	0,4218	3,81	0,3917	0,4218
A02-	Mooskirchen	Steinberg	1,93	0,2297	0,2230	1,93	0,2297	0,2230	2,67	0,3041	0,2980	2,67	0,3041	0,2980	3,94	0,4054	0,4365	3,94	0,4054	0,4365
A02-	Steinberg	Modriach	4,82	0,5743	0,5574	4,82	0,5743	0,5574	6,67	0,7601	0,7448	6,67	0,7601	0,7448	9,86	1,0134	1,0911	9,86	1,0134	1,0911
A022	KN Graz Ost	Puchwerk	0,20	0,0241	0,0234	0,20	0,0241	0,0234	0,28	0,0319	0,0312	0,28	0,0319	0,0312	0,41	0,0425	0,0457	0,41	0,0425	0,0457
A022	Puchwerk	Graz Raaba	0,29	0,0344	0,0334	0,29	0,0344	0,0334	0,40	0,0455	0,0446	0,40	0,0455	0,0446	0,59	0,0607	0,0654	0,59	0,0607	0,0654
A022	Graz Raaba	Graz Liebenau Sternäckerweg	0,42	0,0500	0,0485	0,42	0,0500	0,0485	0,58	0,0662	0,0649	0,58	0,0662	0,0649	0,86	0,0883	0,0950	0,86	0,0883	0,0950
A02-	Modriach	Packsattel	2,22	0,2645	0,2567	2,22	0,2645	0,2567	3,07	0,3501	0,3431	3,07	0,3501	0,3431	4,54	0,4667	0,5025	4,54	0,4667	0,5025
A02-	Packsattel	Bad St. Leonhard	2,70	0,3216	0,3121	2,70	0,3216	0,3121	3,74	0,4257	0,4171	3,74	0,4257	0,4171	5,52	0,5675	0,6111	5,52	0,5675	0,6111
A02-	Bad St. Leonhard	Wolfsberg Nord	3,17	0,3779	0,3668	3,17	0,3779	0,3668	4,39	0,5002	0,4902	4,39	0,5002	0,4902	6,49	0,6670	0,7181	6,49	0,6670	0,7181
A02-	Wolfsberg Nord	Wolfsberg Süd	0,90	0,1074	0,1043	0,90	0,1074	0,1043	1,25	0,1422	0,1394	1,25	0,1422	0,1394	1,84	0,1896	0,2041	1,84	0,1896	0,2041
A02-	Wolfsberg Süd	St. Andrä	2,65	0,3157	0,3064	2,65	0,3157	0,3064	3,67	0,4178	0,4095	3,67	0,4178	0,4095	5,42	0,5571	0,5998	5,42	0,5571	0,5998
A02-	St. Andrä	Griffen	2,58	0,3069	0,2978	2,58	0,3069	0,2978	3,57	0,4061	0,3980	3,57	0,4061	0,3980	5,27	0,5415	0,5830	5,27	0,5415	0,5830
A02-	Griffen	Völkermarkt Ost	1,30	0,1550	0,1504	1,30	0,1550	0,1504	1,80	0,2052	0,2011	1,80	0,2052	0,2011	2,66	0,2735	0,2945	2,66	0,2735	0,2945
A02-	Völkermarkt Ost	Völkermarkt West	3,00	0,3577	0,3472	3,00	0,3577	0,3472	4,16	0,4734	0,4640	4,16	0,4734	0,4640	6,14	0,6313	0,6797	6,14	0,6313	0,6797
A02-	Völkermarkt West	Grafenstein	2,88	0,3424	0,3323	2,88	0,3424	0,3323	3,98	0,4532	0,4441	3,98	0,4532	0,4441	5,88	0,6043	0,6506	5,88	0,6043	0,6506
A02-	Grafenstein	Klagenfurt Ost	1,85	0,2196	0,2132	1,85	0,2196	0,2132	2,55	0,2907	0,2849	2,55	0,2907	0,2849	3,77	0,3876	0,4173	3,77	0,3876	0,4173
A02-	Klagenfurt Ost	Klagenfurt Flughafen	0,93	0,1111	0,1078	0,93	0,1111	0,1078	1,29	0,1471	0,1441	1,29	0,1471	0,1441	1,91	0,1961	0,2111	1,91	0,1961	0,2111
A02-	Klagenfurt Flughafen	Klagenfurt Nord	1,03	0,1231	0,1195	1,03	0,1231	0,1195	1,43	0,1629	0,1596	1,43	0,1629	0,1596	2,11	0,2172	0,2339	2,11	0,2172	0,2339
A02-	Klagenfurt Nord	Klagenfurt West	1,79	0,2128	0,2065	1,79	0,2128	0,2065	2,47	0,2817	0,2760	2,47	0,2817	0,2760	3,65	0,3755	0,4043	3,65	0,3755	0,4043
A02-	Klagenfurt West	Krumpendorf West	0,71	0,0848	0,0823	0,71	0,0848	0,0823	0,99	0,1123	0,1100	0,99	0,1123	0,1100	1,46	0,1497	0,1612	1,46	0,1497	0,1612
A02-	Krumpendorf West	Pörtlach Ost	0,86	0,1022	0,0992	0,86	0,1022	0,0992	1,19	0,1352	0,1325	1,19	0,1352	0,1325	1,75	0,1803	0,1941	1,75	0,1803	0,1941
A02-	Pörtlach Ost	Pörtlach West	1,34	0,1591	0,1544	1,34	0,1591	0,1544	1,85	0,2106	0,2063	1,85	0,2106	0,2063	2,73	0,2807	0,3023	2,73	0,2807	0,3023
A02-	Pörtlach West	Velden Ost	0,99	0,1179	0,1144	0,99	0,1179	0,1144	1,37	0,1560	0,1529	1,37	0,1560	0,1529	2,02	0,2080	0,2240	2,02	0,2080	0,2240
A02-	Velden Ost	Velden West	1,07	0,1269	0,1232	1,07	0,1269	0,1232	1,47	0,1680	0,1646	1,47	0,1680	0,1646	2,18	0,2240	0,2412	2,18	0,2240	0,2412
A02-	Velden West	Wernberg	1,76	0,2098	0,2036	1,76	0,2098	0,2036	2,44	0,2777	0,2721	2,44	0,2777	0,2721	3,60	0,3702	0,3986	3,60	0,3702	0,3986
A02-	Wernberg	KN Villach	0,94	0,1115	0,1082	0,94	0,1115	0,1082	1,30	0,1476	0,1446	1,30	0,1476	0,1446	1,91	0,1968	0,2119	1,91	0,1968	0,2119
A02-	KN Villach	Villach Faaker See	0,73	0,0867	0,0842	0,73	0,0867	0,0842	1,01	0,1148	0,1125	1,01	0,1148	0,1125	1,49	0,1530	0,1647	1,49	0,1530	0,1647
A02-	Villach Faaker See	Villach Warmbad	1,66	0,1981	0,1922	1,66	0,1981	0,1922	2,30	0,2621	0,2569	2,30	0,2621	0,2569	3,40	0,3495	0,3763	3,40	0,3495	0,3763
A02-	Villach Warmbad	Hermagor	3,02	0,3590	0,3485	3,02	0,3590	0,3485	4,17	0,4752	0,4657	4,17	0,4752	0,4657	6,16	0,6336	0,6822	6,16	0,6336	0,6822
A02-	Hermagor	Arnoldstein	0,72	0,0855	0,0830	0,72	0,0855	0,0830	0,99	0,1132	0,1109	0,99	0,1132	0,1109	1,47	0,1509	0,1625	1,47	0,1509	0,1625
A02-	Arnoldstein	Staatsgrenze Arnoldstein	1,10	0,1311	0,1272	1,10	0,1311	0,1272	1,52	0,1735	0,1700	1,52	0,1735	0,1700	2,25	0,2314	0,2491	2,25	0,2314	0,2491
A03-	KN Guntramsdorf	Münchendorf/Achau	0,29	0,0340	0,0330	0,29	0,0340	0,0330	0,40	0,0450	0,0441	0,40	0,0450	0,0441	0,58	0,0601	0,0647	0,58	0,0601	0,0647
A03-	Münchendorf/Achau	Ebreichsdorf Nord	1,20	0,1433	0,1391	1,20	0,1433	0,1391	1,66	0,1896	0,1858	1,66	0,1896	0,1858	2,46	0,2528	0,2722	2,46	0,2528	0,2722
A03-	Ebreichsdorf Nord	Ebreichsdorf West	0,98	0,1170	0,1135	0,98	0,1170	0,1135	1,36	0,1548	0,1517	1,36	0,1548	0,1517	2,01	0,2064	0,2222	2,01	0,2064	0,2222
A03-	Ebreichsdorf West	Pottendorf	1,29	0,1534	0,1489	1,29	0,1534	0,1489	1,78	0,2031	0,1990	1,78	0,2031	0,1990	2,63	0,2708	0,2915	2,63	0,2708	0,2915
A03-	Pottendorf	Hornstein	2,12	0,2519	0,2445	2,12	0,2519	0,2445	2,93	0,3335	0,3268	2,93	0,3335	0,3268	4,33	0,4446	0,4787	4,33	0,4446	0,4787
A03-	Hornstein	Müllendorf	1,39	0,1651	0,1602	1,39	0,1651	0,1602	1,92	0,2185	0,2141	1,92	0,2185	0,2141	2,83	0,2914	0,3137	2,83	0,2914	0,3137
A03-	Müllendorf	KN Eisenstadt	1,16	0,1380	0,1339	1,16	0,1380	0,1339	1,60	0,1827	0,1790	1,60	0,1827	0,1790	2,37	0,2435	0,2622	2,37	0,2435	0,2622
A031	KN Eisenstadt	Siegendorf	0,91	0,1088	0,1056	0,91	0,1088	0,1056	1,26	0,1440	0,1411	1,26	0,1440	0,1411	1,87	0,1920	0,2067	1,87	0,1920	0,2067
A041	Stadionbrücke	KN Wien Prater	0,17	0,0200	0,0194	0,17	0,0200	0,0194	0,23	0,0265	0,0259	0,23	0,0265	0,0259	0,34	0,0353	0,0380	0,34	0,0353	0,0380
A04-	KN Wien Prater	Alt-Simmering	0,37	0,0436	0,0423	0,37	0,0436	0,0423	0,51	0,0576	0,0565	0,51	0,0576	0,0565	0,75	0,0769	0,0828	0,75	0,0769	0,0828
A04-	Alt-Simmering	Wien 7. Haidequerstraße	0,28	0,0329	0,0319	0,28	0,0329	0,0319	0,38	0,0435	0,0426	0,38	0,0435	0,0426	0,56	0,0580	0,0625	0,56	0,0580	0,0625
A04-	Wien 7. Haidequerstraße	Wien Simmeringer Haide	0,52	0,0614	0,0596	0,52	0,0614	0,0596	0,71	0,0813	0,0797	0,71	0,0813	0,0797	1,05	0,1084	0,1167	1,05	0,1084	0,1167
A04-	Wien Simmeringer Haide	KN Schwechat	1,04	0,1238	0,1201	1,04	0,1238	0,1201	1,44	0,1638	0,1605	1,44	0,1638	0,1605	2,12	0,2184	0,2351	2,12	0,2184	0,2351
A04-	KN Schwechat	Flughafen Wien Schwechat	1,50	0,1788	0,1735	1,50	0,1788	0,1735	2,08	0,2366	0,2319	2,08	0,2366	0,2319	3,07	0,3155	0,3397	3,07	0,3155	0,3397
A04-	Flughafen Wien Schwechat	Fischamend	1,68	0,2002	0,1943	1,68	0,2002	0,1943	2,33	0,2649	0,2596	2,33	0,2649	0,2596						

STR-KENNZAHL	MAUTABSCHNITT VON	MAUTABSCHNITT BIS	CO2-Emissionsklasse 1 / EURO IV																	
			Kat. 2						Kat. 3						Kat. 4					
			Tag			Nacht			Tag			Nacht			Tag			Nacht		
			Ges	Luft Lärm	CO2	Ges	Luft Lärm	CO2	Ges	Luft Lärm	CO2	Ges	Luft Lärm	CO2	Ges	Luft Lärm	CO2	Ges	Luft Lärm	CO2
A07-	KN Linz	Franzosenhausweg	0,64	0,0768	0,0745	0,64	0,0768	0,0745	0,89	0,1016	0,0996	0,89	0,1016	0,0996	1,32	0,1355	0,1459	1,32	0,1355	0,1459
A07-	Franzosenhausweg	Salzburger Straße Neue Welt	0,56	0,0670	0,0650	0,56	0,0670	0,0650	0,78	0,0887	0,0869	0,78	0,0887	0,0869	1,15	0,1183	0,1273	1,15	0,1183	0,1273
A07-	Salzburger Straße Neue Welt	Muldenstraße Bindermichl	0,39	0,0465	0,0451	0,39	0,0465	0,0451	0,54	0,0616	0,0603	0,54	0,0616	0,0603	0,80	0,0821	0,0884	0,80	0,0821	0,0884
A07-	Muldenstraße Bindermichl	Linz-Hummelhof	0,19	0,0226	0,0219	0,19	0,0226	0,0219	0,26	0,0299	0,0293	0,26	0,0299	0,0293	0,39	0,0398	0,0429	0,39	0,0398	0,0429
A07-	Linz-Hummelhof	Wiener Straße	0,27	0,0318	0,0308	0,27	0,0318	0,0308	0,37	0,0420	0,0412	0,37	0,0420	0,0412	0,55	0,0560	0,0603	0,55	0,0560	0,0603
A07-	Wiener Straße	VOEST	0,25	0,0295	0,0286	0,25	0,0295	0,0286	0,34	0,0391	0,0383	0,34	0,0391	0,0383	0,51	0,0521	0,0561	0,51	0,0521	0,0561
A07-	VOEST	Industriezeile	0,19	0,0232	0,0225	0,19	0,0232	0,0225	0,27	0,0306	0,0300	0,27	0,0306	0,0300	0,40	0,0409	0,0440	0,40	0,0409	0,0440
A07-	Industriezeile	Prinz Eugenstraße	0,31	0,0368	0,0357	0,31	0,0368	0,0357	0,43	0,0486	0,0477	0,43	0,0486	0,0477	0,63	0,0649	0,0698	0,63	0,0649	0,0698
A07-	Prinz Eugenstraße	Hafenstraße	0,58	0,0688	0,0668	0,58	0,0688	0,0668	0,80	0,0910	0,0892	0,80	0,0910	0,0892	1,18	0,1214	0,1307	1,18	0,1214	0,1307
A07-	Hafenstraße	Urfahr	0,23	0,0270	0,0262	0,23	0,0270	0,0262	0,31	0,0358	0,0351	0,31	0,0358	0,0351	0,46	0,0477	0,0514	0,46	0,0477	0,0514
A07-	Urfahr	Dornach	0,55	0,0655	0,0635	0,55	0,0655	0,0635	0,76	0,0866	0,0849	0,76	0,0866	0,0849	1,12	0,1155	0,1244	1,12	0,1155	0,1244
A07-	Dornach	Linz Auhof	0,45	0,0540	0,0524	0,45	0,0540	0,0524	0,63	0,0715	0,0700	0,63	0,0715	0,0700	0,93	0,0953	0,1026	0,93	0,0953	0,1026
A07-	Linz Auhof	Treffling	0,76	0,0900	0,0873	0,76	0,0900	0,0873	1,05	0,1191	0,1167	1,05	0,1191	0,1167	1,54	0,1588	0,1709	1,54	0,1588	0,1709
A07-	Treffling	Gallneukirchen	0,91	0,1085	0,1053	0,91	0,1085	0,1053	1,26	0,1436	0,1407	1,26	0,1436	0,1407	1,86	0,1914	0,2061	1,86	0,1914	0,2061
A07-	Gallneukirchen	Engerwitzdorf	0,81	0,0966	0,0938	0,81	0,0966	0,0938	1,12	0,1279	0,1253	1,12	0,1279	0,1253	1,66	0,1705	0,1836	1,66	0,1705	0,1836
A07-	Engerwitzdorf	Unterweikersdorf	1,04	0,1239	0,1203	1,04	0,1239	0,1203	1,44	0,1640	0,1607	1,44	0,1640	0,1607	2,13	0,2186	0,2354	2,13	0,2186	0,2354
A08-	KN Voralpenkreuz	Wels West	3,19	0,3801	0,3689	3,19	0,3801	0,3689	4,42	0,5030	0,4929	4,42	0,5030	0,4929	6,52	0,6707	0,7221	6,52	0,6707	0,7221
A08-	Wels West	Wels-Wirtschaftspark	0,22	0,0268	0,0260	0,22	0,0268	0,0260	0,31	0,0354	0,0347	0,31	0,0354	0,0347	0,46	0,0472	0,0508	0,46	0,0472	0,0508
A08-	Wels-Wirtschaftspark	KN Wels	0,90	0,1073	0,1041	0,90	0,1073	0,1041	1,25	0,1420	0,1391	1,25	0,1420	0,1391	1,84	0,1893	0,2038	1,84	0,1893	0,2038
A08-	KN Wels	Pichl/Bad Schallerbach	1,24	0,1475	0,1432	1,24	0,1475	0,1432	1,71	0,1952	0,1913	1,71	0,1952	0,1913	2,53	0,2603	0,2802	2,53	0,2603	0,2802
A08-	Pichl/Bad Schallerbach	Meggenhofen Gallspach	3,13	0,3727	0,3617	3,13	0,3727	0,3617	4,33	0,4932	0,4834	4,33	0,4932	0,4834	6,40	0,6577	0,7081	6,40	0,6577	0,7081
A08-	Meggenhofen Gallspach	Haag am Hausruck	3,41	0,4062	0,3942	3,41	0,4062	0,3942	4,72	0,5376	0,5268	4,72	0,5376	0,5268	6,97	0,7168	0,7717	6,97	0,7168	0,7717
A08-	Haag am Hausruck	Ried im Innkreis	3,11	0,3707	0,3598	3,11	0,3707	0,3598	4,31	0,4906	0,4808	4,31	0,4906	0,4808	6,36	0,6541	0,7043	6,36	0,6541	0,7043
A08-	Ried im Innkreis	Ort im Innkreis	3,34	0,3978	0,3861	3,34	0,3978	0,3861	4,62	0,5265	0,5160	4,62	0,5265	0,5160	6,83	0,7021	0,7559	6,83	0,7021	0,7559
A08-	Ort im Innkreis	Schärding Suben	2,52	0,3003	0,2915	2,52	0,3003	0,2915	3,49	0,3974	0,3895	3,49	0,3974	0,3895	5,16	0,5299	0,5705	5,16	0,5299	0,5705
A08-	Schärding Suben	Staatsgrenze Suben	0,64	0,0759	0,0737	0,64	0,0759	0,0737	0,88	0,1004	0,0984	0,88	0,1004	0,0984	1,30	0,1339	0,1442	1,30	0,1339	0,1442
A09-	KN Voralpenkreuz	Ried im Traunkreis	1,57	0,1870	0,1815	1,57	0,1870	0,1815	2,17	0,2475	0,2426	2,17	0,2475	0,2426	3,21	0,3301	0,3554	3,21	0,3301	0,3554
A09-	Ried im Traunkreis	Inzersdorf Kirchdorf	2,95	0,3508	0,3405	2,95	0,3508	0,3405	4,08	0,4644	0,4551	4,08	0,4644	0,4551	6,02	0,6191	0,6666	6,02	0,6191	0,6666
A09-	Inzersdorf Kirchdorf	Klaus	3,59	0,4274	0,4148	3,59	0,4274	0,4148	4,97	0,5657	0,5543	4,97	0,5657	0,5543	7,34	0,7542	0,8120	7,34	0,7542	0,8120
A09-	Klaus	St. Pankraz	2,28	0,2717	0,2637	2,28	0,2717	0,2637	3,16	0,3596	0,3524	3,16	0,3596	0,3524	4,66	0,4794	0,5162	4,66	0,4794	0,5162
A09-	St. Pankraz	Roßleiten Windischgarsten	3,18	0,3790	0,3679	3,18	0,3790	0,3679	4,40	0,5017	0,4916	4,40	0,5017	0,4916	6,51	0,6689	0,7202	6,51	0,6689	0,7202
A09-	Roßleiten Windischgarsten	Gleinkerau	1,50	0,1782	0,1729	1,50	0,1782	0,1729	2,07	0,2358	0,2311	2,07	0,2358	0,2311	3,06	0,3144	0,3385	3,06	0,3144	0,3385
A09-	Gleinkerau	Spital am Pyhrn	1,13	0,1343	0,1304	1,13	0,1343	0,1304	1,56	0,1778	0,1742	1,56	0,1778	0,1742	2,31	0,2370	0,2552	2,31	0,2370	0,2552
A09-	Spital am Pyhrn	Ardning / Admont	5,63	0,3419	0,3318	5,63	0,3419	0,3318	7,83	0,4525	0,4435	7,83	0,4525	0,4435	11,66	0,6034	0,6496	11,66	0,6034	0,6496
A09-	Ardning / Admont	Liezen	0,65	0,0779	0,0756	0,65	0,0779	0,0756	0,91	0,1031	0,1011	0,91	0,1031	0,1011	1,34	0,1375	0,1481	1,34	0,1375	0,1481
A09-	Liezen	Rottemmann	1,37	0,1628	0,1580	1,37	0,1628	0,1580	1,89	0,2155	0,2112	1,89	0,2155	0,2112	2,80	0,2873	0,3094	2,80	0,2873	0,3094
A09-	Rottemmann	Trieben	3,41	0,4059	0,3940	3,41	0,4059	0,3940	4,72	0,5373	0,5265	4,72	0,5373	0,5265	6,97	0,7163	0,7713	6,97	0,7163	0,7713
A09-	Trieben	Treglwang	2,77	0,3300	0,3203	2,77	0,3300	0,3203	3,84	0,4368	0,4281	3,84	0,4368	0,4281	5,67	0,5824	0,6271	5,67	0,5824	0,6271
A09-	Treglwang	Kalwang	3,73	0,4435	0,4305	3,73	0,4435	0,4305	5,15	0,5870	0,5753	5,15	0,5870	0,5753	7,61	0,7827	0,8427	7,61	0,7827	0,8427
A09-	Kalwang	Mautern	1,73	0,2065	0,2004	1,73	0,2065	0,2004	2,40	0,2733	0,2679	2,40	0,2733	0,2679	3,55	0,3644	0,3924	3,55	0,3644	0,3924
A09-	Mautern	Kammern	1,95	0,2323	0,2255	1,95	0,2323	0,2255	2,70	0,3075	0,3013	2,70	0,3075	0,3013	3,99	0,4100	0,4414	3,99	0,4100	0,4414
A09-	Kammern	Traboch	2,04	0,2429	0,2358	2,04	0,2429	0,2358	2,82	0,3215	0,3151	2,82	0,3215	0,3151	4,17	0,4286	0,4615	4,17	0,4286	0,4615
A09-	Traboch	Terminal St. Michael	0,40	0,0477	0,0463	0,40	0,0477	0,0463	0,55	0,0631	0,0619	0,55	0,0631	0,0619	0,82	0,0842	0,0906	0,82	0,0842	0,0906
A09-	Terminal St. Michael	KN St. Michael	0,75	0,0894	0,0868	0,75	0,0894	0,0868	1,04	0,1184	0,1160	1,04	0,1184	0,1160	1,54	0,1578	0,1699	1,54	0,1578	0,1699
A09-	KN St. Michael	Übelbach	13,71	0,8328	0,8083	13,71	0,8328	0,8083	19,07	1,1022	1,0801	19,07	1,1022	1,0801	28,39	1,4696	1,5822	28,39	1,4696	1,5822
A09-	Übelbach	KN Peggau Deutschfeistritz	2,31	0,2754	0,2673	2,31	0,2754	0,2673	3,20	0,3645	0,3573	3,20	0,3645	0,3573	4,73	0,4861	0,5233	4,73	0,4861	0,5233
A09-	KN Peggau Deutschfeistritz	Gratkorn Nord	1,10	0,1305	0,1267	1,10	0,1305	0,1267	1,52	0,1727	0,1693	1,52	0,1727	0,1693	2,24	0,2303	0,2479	2,24	0,2303	0,2479
A09-	Gratkorn Nord	Gratkorn Süd	1,20	0,1433	0,1391	1,20	0,1433	0,1391	1,67	0,1897	0,1859	1,67	0,1897	0,1859	2,46	0,2529	0,2723	2,46	0,2529	0,2723
A09-	Gratkorn Süd	Graz Nord	0,27	0,0318	0,0308	0,27	0,0318	0,0308	0,37	0,0420	0,0412	0,37	0,0420	0,0412	0,55	0,0560	0,0603	0,55	0,0560	0,0603
A09-	Graz Nord	Graz Webling	3,05	0,3633	0,3526	3,05	0,3633	0,3526	4,22	0,4808	0,47									

STR-KENNZAHL	MAUTABSCHNITT VON	MAUTABSCHNITT BIS	CO2-Emissionsklasse 1 / EURO IV																	
			Kat. 2						Kat. 3						Kat. 4					
			Tag			Nacht			Tag			Nacht			Tag			Nacht		
			Ges	Luft Lärm	CO2	Ges	Luft Lärm	CO2	Ges	Luft Lärm	CO2	Ges	Luft Lärm	CO2	Ges	Luft Lärm	CO2	Ges	Luft Lärm	CO2
A10-	F. Verbindung GH Eben	Eben	0,34	0,0408	0,0396	0,34	0,0408	0,0396	0,47	0,0540	0,0529	0,47	0,0540	0,0529	0,70	0,0720	0,0775	0,70	0,0720	0,0775
A10-	Eben	Radstadt Altenmarkt Graz	0,76	0,0906	0,0879	0,76	0,0906	0,0879	1,05	0,1199	0,1175	1,05	0,1199	0,1175	1,56	0,1599	0,1722	1,56	0,1599	0,1722
A10-	Radstadt Altenmarkt Graz	Flachau	1,06	0,1267	0,1230	1,06	0,1267	0,1230	1,47	0,1677	0,1644	1,47	0,1677	0,1644	2,18	0,2236	0,2408	2,18	0,2236	0,2408
A10-	Flachau	Flachauwinkel	3,79	0,2472	0,2399	3,79	0,2472	0,2399	5,28	0,3272	0,3206	5,28	0,3272	0,3206	7,85	0,4362	0,4696	7,85	0,4362	0,4696
A10-	Flachauwinkel	Zederhaus	9,56	0,6229	0,6046	9,56	0,6229	0,6046	13,30	0,8244	0,8080	13,30	0,8244	0,8080	19,78	1,0993	1,1835	19,78	1,0993	1,1835
A10-	Zederhaus	St. Michael/Lungau	6,31	0,4110	0,3989	6,31	0,4110	0,3989	8,78	0,5440	0,5331	8,78	0,5440	0,5331	13,05	0,7253	0,7809	13,05	0,7253	0,7809
A10-	St. Michael/Lungau	Rennweg Katschberg	4,63	0,3013	0,2924	4,63	0,3013	0,2924	6,43	0,3988	0,3908	6,43	0,3988	0,3908	9,57	0,5317	0,5725	9,57	0,5317	0,5725
A102	Seeboden	KN Spittal Millstätter See	0,55	0,0660	0,0640	0,55	0,0660	0,0640	0,77	0,0873	0,0856	0,77	0,0873	0,0856	1,13	0,1164	0,1253	1,13	0,1164	0,1253
A102	KN Spittal Millstätter See	Lendorf	1,20	0,1423	0,1381	1,20	0,1423	0,1381	1,65	0,1883	0,1846	1,65	0,1883	0,1846	2,44	0,2511	0,2704	2,44	0,2511	0,2704
A10-	Rennweg Katschberg	Gmünd Maltatal	4,84	0,5758	0,5588	4,84	0,5758	0,5588	6,69	0,7620	0,7468	6,69	0,7620	0,7468	9,88	1,0160	1,0939	9,88	1,0160	1,0939
A10-	Gmünd Maltatal	KN Spittal Millstätter See	2,75	0,3277	0,3181	2,75	0,3277	0,3181	3,81	0,4337	0,4250	3,81	0,4337	0,4250	5,63	0,5783	0,6226	5,63	0,5783	0,6226
A10-	KN Spittal Millstätter See	Spittal Ost	2,08	0,2482	0,2409	2,08	0,2482	0,2409	2,88	0,3285	0,3219	2,88	0,3285	0,3219	4,26	0,4380	0,4716	4,26	0,4380	0,4716
A10-	Spittal Ost	Paternion Feistritz	3,60	0,4286	0,4160	3,60	0,4286	0,4160	4,98	0,5673	0,5560	4,98	0,5673	0,5560	7,36	0,7564	0,8144	7,36	0,7564	0,8144
A10-	Paternion Feistritz	Villach West	3,88	0,4620	0,4484	3,88	0,4620	0,4484	5,37	0,6115	0,5992	5,37	0,6115	0,5992	7,93	0,8153	0,8778	7,93	0,8153	0,8778
A10-	Villach West	Villach Ossiacher See	1,68	0,1997	0,1938	1,68	0,1997	0,1938	2,32	0,2643	0,2590	2,32	0,2643	0,2590	3,43	0,3524	0,3795	3,43	0,3524	0,3795
A10-	Villach Ossiacher See	KN Villach	1,31	0,1561	0,1515	1,31	0,1561	0,1515	1,81	0,2066	0,2024	1,81	0,2066	0,2024	2,68	0,2754	0,2965	2,68	0,2754	0,2965
A11-	KN Villach	St. Niklas Faakersee	0,94	0,1117	0,1084	0,94	0,1117	0,1084	1,30	0,1478	0,1449	1,30	0,1478	0,1449	1,92	0,1971	0,2122	1,92	0,1971	0,2122
A11-	St. Niklas Faakersee	St. Jakob/Rosental	2,36	0,2805	0,2723	2,36	0,2805	0,2723	3,26	0,3713	0,3639	3,26	0,3713	0,3639	4,82	0,4951	0,5330	4,82	0,4951	0,5330
A11-	St. Jakob/Rosental	Staatsgrenze Karawankentunnel	10,08	0,3300	0,3203	10,08	0,3300	0,3203	14,07	0,4368	0,4281	14,07	0,4368	0,4281	21,02	0,5824	0,6271	21,02	0,5824	0,6271
A12-	Staatsgrenze Kufstein	Kufstein Nord	0,54	0,0543	0,0527	0,54	0,0543	0,0527	0,75	0,0719	0,0705	0,75	0,0719	0,0705	1,12	0,0959	0,1032	1,12	0,0959	0,1032
A12-	Kufstein Nord	Kufstein Süd	1,39	0,1393	0,1352	1,39	0,1393	0,1352	1,93	0,1844	0,1807	1,93	0,1844	0,1807	2,86	0,2459	0,2647	2,86	0,2459	0,2647
A12-	Kufstein Süd	Kirchbichl Langkampfen	1,90	0,1902	0,1846	1,90	0,1902	0,1846	2,64	0,2518	0,2467	2,64	0,2518	0,2467	3,91	0,3357	0,3614	3,91	0,3357	0,3614
A12-	Kirchbichl Langkampfen	Wörgl Ost St. Johann i. T. Brixental	1,86	0,1862	0,1807	1,86	0,1862	0,1807	2,58	0,2464	0,2414	2,58	0,2464	0,2414	3,82	0,3285	0,3537	3,82	0,3285	0,3537
A12-	Wörgl Ost St. Johann i. T. Brixental	Wörgl West	0,98	0,0980	0,0951	0,98	0,0980	0,0951	1,36	0,1297	0,1271	1,36	0,1297	0,1271	2,01	0,1729	0,1862	2,01	0,1729	0,1862
A12-	Wörgl West	Kramsach Rattenberg Brixlegg	4,18	0,4178	0,4055	4,18	0,4178	0,4055	5,80	0,5530	0,5419	5,80	0,5530	0,5419	8,58	0,7373	0,7939	8,58	0,7373	0,7939
A12-	Kramsach Rattenberg Brixlegg	Wiesing Achensee Zillertal	2,57	0,2564	0,2489	2,57	0,2564	0,2489	3,56	0,3393	0,3326	3,56	0,3393	0,3326	5,27	0,4525	0,4871	5,27	0,4525	0,4871
A12-	Wiesing Achensee Zillertal	Jenbach	1,02	0,1015	0,0985	1,02	0,1015	0,0985	1,41	0,1343	0,1316	1,41	0,1343	0,1316	2,08	0,1790	0,1928	2,08	0,1790	0,1928
A12-	Jenbach	Schwaz	2,24	0,2238	0,2172	2,24	0,2238	0,2172	3,10	0,2961	0,2902	3,10	0,2961	0,2902	4,60	0,3949	0,4251	4,60	0,3949	0,4251
A12-	Schwaz	Vomp	1,28	0,1279	0,1241	1,28	0,1279	0,1241	1,77	0,1693	0,1659	1,77	0,1693	0,1659	2,63	0,2257	0,2430	2,63	0,2257	0,2430
A12-	Vomp	Wattens	2,64	0,2637	0,2559	2,64	0,2637	0,2559	3,66	0,3490	0,3420	3,66	0,3490	0,3420	5,42	0,4653	0,5010	5,42	0,4653	0,5010
A12-	Wattens	Hall/Tirol Mitte	2,34	0,2338	0,2269	2,34	0,2338	0,2269	3,24	0,3094	0,3032	3,24	0,3094	0,3032	4,80	0,4125	0,4441	4,80	0,4125	0,4441
A12-	Hall/Tirol Mitte	Hall/Tirol West	0,94	0,0940	0,0912	0,94	0,0940	0,0912	1,30	0,1244	0,1219	1,30	0,1244	0,1219	1,93	0,1659	0,1786	1,93	0,1659	0,1786
A12-	Hall/Tirol West	A12 Innsbruck Ost	1,04	0,1039	0,1008	1,04	0,1039	0,1008	1,44	0,1375	0,1348	1,44	0,1375	0,1348	2,13	0,1834	0,1974	2,13	0,1834	0,1974
A12-	A12 Innsbruck Ost	Innsbruck Mitte	0,69	0,0717	0,0697	0,69	0,0717	0,0697	0,95	0,0950	0,0931	0,95	0,0950	0,0931	1,41	0,1266	0,1363	1,41	0,1266	0,1363
A12-	Innsbruck Mitte	A12 Innsbruck West	0,91	0,0888	0,1056	0,91	0,0888	0,1056	1,26	0,1440	0,1411	1,26	0,1440	0,1411	1,87	0,1920	0,2067	1,87	0,1920	0,2067
A12-	A12 Innsbruck West	Innsbruck Kranebitten	1,20	0,1426	0,1384	1,20	0,1426	0,1384	1,66	0,1887	0,1850	1,66	0,1887	0,1850	2,45	0,2516	0,2709	2,45	0,2516	0,2709
A12-	Innsbruck Kranebitten	Zirl Ost Garmisch Seefeld	1,39	0,1655	0,1606	1,39	0,1655	0,1606	1,92	0,2190	0,2146	1,92	0,2190	0,2146	2,84	0,2920	0,3144	2,84	0,2920	0,3144
A12-	Zirl Ost Garmisch Seefeld	Zirl West	0,87	0,1035	0,1005	0,87	0,1035	0,1005	1,20	0,1370	0,1343	1,20	0,1370	0,1343	1,78	0,1827	0,1967	1,78	0,1827	0,1967
A12-	Zirl West	Pettinau	1,56	0,1854	0,1799	1,56	0,1854	0,1799	2,15	0,2454	0,2405	2,15	0,2454	0,2405	3,18	0,3272	0,3523	3,18	0,3272	0,3523
A12-	Pettinau	Telfs Ost	1,57	0,1874	0,1819	1,57	0,1874	0,1819	2,18	0,2481	0,2431	2,18	0,2481	0,2431	3,22	0,3308	0,3561	3,22	0,3308	0,3561
A12-	Telfs Ost	Telfs West	0,77	0,0915	0,0888	0,77	0,0915	0,0888	1,06	0,1211	0,1187	1,06	0,1211	0,1187	1,57	0,1615	0,1739	1,57	0,1615	0,1739
A12-	Telfs West	Mötz Reutte	2,48	0,2958	0,2871	2,48	0,2958	0,2871	3,44	0,3915	0,3837	3,44	0,3915	0,3837	5,08	0,5220	0,5620	5,08	0,5220	0,5620
A12-	Mötz Reutte	Haiming Ötztal	2,89	0,3441	0,3340	2,89	0,3441	0,3340	4,00	0,4554	0,4463	4,00	0,4554	0,4463	5,91	0,6072	0,6538	5,91	0,6072	0,6538
A12-	Haiming Ötztal	Imst	2,30	0,2739	0,2658	2,30	0,2739	0,2658	3,18	0,3625	0,3553	3,18	0,3625	0,3553	4,70	0,4834	0,5204	4,70	0,4834	0,5204
A12-	Imst	Imst Au	0,39	0,0464	0,0450	0,39	0,0464	0,0450	0,54	0,0614	0,0602	0,54	0,0614	0,0602	0,80	0,0818	0,0804	0,80	0,0818	0,0804
A12-	Imst Au	Mils	0,84	0,0996	0,0967	0,84	0,0996	0,0967	1,16	0,1319	0,1292	1,16	0,1319	0,1292	1,71	0,1758	0,1893	1,71	0,1758	0,1893
A12-	Mils	Mils Schönwies	1,35	0,1605	0,1558	1,35	0,1605	0,1558	1,86	0,2124	0,2082	1,86	0,2124	0,2082	2,76	0,2832	0,3049	2,76	0,2832	0,3049
A12-	Mils Schönwies	KN Oberinntal	1,19	0,1421	0,1379	1,19	0,1421	0,1379	1,65	0,1881	0,1843	1,65	0,1881	0,1843	2,44	0,2508	0,2700	2,44	0,2508	0,2700
A12-	KN Oberinntal	Zams	0,31	0,0374	0,0363	0,31	0,0374	0,0363	0,43	0,0495	0,0485	0,43	0,0495	0,0485	0,64	0,0660	0,0711	0,64	0,0660	0,0711
A122	KN Oberinntal	Fließ	2,23	0,2659	0,2581	2,23	0,													

STR- KENNZAHL	MAUTABSCHNITT VON	MAUTABSCHNITT BIS	CO2-Emissionsklasse 1 / EURO IV																	
			Kat. 2						Kat. 3						Kat. 4					
			Tag			Nacht			Tag			Nacht			Tag			Nacht		
			Ges	Luft Lärm	CO2	Ges	Luft Lärm	CO2	Ges	Luft Lärm	CO2	Ges	Luft Lärm	CO2	Ges	Luft Lärm	CO2	Ges	Luft Lärm	CO2
A14-	Brandnertal	Bludenz Bürs	0,44	0,0525	0,0510	0,44	0,0525	0,0510	0,61	0,0695	0,0681	0,61	0,0695	0,0681	0,90	0,0927	0,0998	0,90	0,0927	0,0998
A14-	Bludenz Bürs	Bludenz Montafon	0,63	0,0745	0,0723	0,63	0,0745	0,0723	0,87	0,0986	0,0966	0,87	0,0986	0,0966	1,28	0,1314	0,1415	1,28	0,1314	0,1415
A141	KN Bregenz	Bregenz Citytunnel	0,57	0,0682	0,0662	0,57	0,0682	0,0662	0,79	0,0903	0,0885	0,79	0,0903	0,0885	1,17	0,1204	0,1296	1,17	0,1204	0,1296
A21-	KN Steinhäusl	Hochstraß	0,95	0,1125	0,1092	0,95	0,1125	0,1092	1,31	0,1489	0,1459	1,31	0,1489	0,1459	1,93	0,1985	0,2138	1,93	0,1985	0,2138
A21-	Hochstraß	Alland	3,30	0,3931	0,3815	3,30	0,3931	0,3815	4,57	0,5202	0,5098	4,57	0,5202	0,5098	6,75	0,6937	0,7468	6,75	0,6937	0,7468
A21-	Alland	Mayerling	0,67	0,0798	0,0775	0,67	0,0798	0,0775	0,93	0,1056	0,1035	0,93	0,1056	0,1035	1,37	0,1408	0,1516	1,37	0,1408	0,1516
A21-	Mayerling	Heiligenkreuz	1,55	0,1849	0,1794	1,55	0,1849	0,1794	2,15	0,2447	0,2398	2,15	0,2447	0,2398	3,17	0,3262	0,3512	3,17	0,3262	0,3512
A21-	Heiligenkreuz	Hinterbrühl	0,87	0,1031	0,1000	0,87	0,1031	0,1000	1,20	0,1364	0,1337	1,20	0,1364	0,1337	1,77	0,1819	0,1958	1,77	0,1819	0,1958
A21-	Hinterbrühl	Gießhübl	1,62	0,1933	0,1876	1,62	0,1933	0,1876	2,25	0,2558	0,2507	2,25	0,2558	0,2507	3,32	0,3411	0,3673	3,32	0,3411	0,3673
A21-	Gießhübl	Brunn/Gebirge	1,36	0,1617	0,1570	1,36	0,1617	0,1570	1,88	0,2141	0,2098	1,88	0,2141	0,2098	2,78	0,2854	0,3073	2,78	0,2854	0,3073
A21-	Brunn/Gebirge	KN Vösendorf	0,60	0,0719	0,0698	0,60	0,0719	0,0698	0,84	0,0952	0,0933	0,84	0,0952	0,0933	1,24	0,1270	0,1367	1,24	0,1270	0,1367
A22-	KN Wien Kaisermühlen	Kaisermühlen	0,48	0,0568	0,0552	0,48	0,0568	0,0552	0,66	0,0752	0,0737	0,66	0,0752	0,0737	0,98	0,1003	0,1080	0,98	0,1003	0,1080
A22-	Kaisermühlen	Reichsbrücke	0,40	0,0471	0,0457	0,40	0,0471	0,0457	0,55	0,0624	0,0611	0,55	0,0624	0,0611	0,81	0,0832	0,0895	0,81	0,0832	0,0895
A22-	Reichsbrücke	Kagran Vienna International Center	0,15	0,0182	0,0176	0,15	0,0182	0,0176	0,21	0,0240	0,0235	0,21	0,0240	0,0235	0,31	0,0320	0,0345	0,31	0,0320	0,0345
A22-	Kagran Vienna International Center	Brigittenauerbrücke	0,24	0,0291	0,0282	0,24	0,0291	0,0282	0,34	0,0385	0,0377	0,34	0,0385	0,0377	0,50	0,0513	0,0552	0,50	0,0513	0,0552
A22-	Brigittenauerbrücke	Floridsdorferbrücke	0,39	0,0469	0,0455	0,39	0,0469	0,0455	0,55	0,0621	0,0609	0,55	0,0621	0,0609	0,81	0,0828	0,0891	0,81	0,0828	0,0891
A22-	Floridsdorferbrücke	KN Gürtel Nordbrücke	0,25	0,0299	0,0290	0,25	0,0299	0,0290	0,35	0,0396	0,0388	0,35	0,0396	0,0388	0,51	0,0528	0,0568	0,51	0,0528	0,0568
A22-	KN Gürtel Nordbrücke	Strebersdorf	0,86	0,1023	0,0993	0,86	0,1023	0,0993	1,19	0,1354	0,1327	1,19	0,1354	0,1327	1,76	0,1805	0,1943	1,76	0,1805	0,1943
A221	Wien Nordbrücke	KN Gürtel Nordbrücke	0,25	0,0302	0,0293	0,25	0,0302	0,0293	0,35	0,0399	0,0391	0,35	0,0399	0,0391	0,52	0,0532	0,0573	0,52	0,0532	0,0573
A221	KN Gürtel Nordbrücke	Wien Pragerstraße	0,27	0,0325	0,0315	0,27	0,0325	0,0315	0,38	0,0430	0,0421	0,38	0,0430	0,0421	0,56	0,0573	0,0617	0,56	0,0573	0,0617
A221	Wien Pragerstraße	Wien Neujedlersdorf	0,12	0,0142	0,0138	0,12	0,0142	0,0138	0,17	0,0188	0,0184	0,17	0,0188	0,0184	0,24	0,0251	0,0270	0,24	0,0251	0,0270
A221	Wien Neujedlersdorf	Brünnerstr/Shuttleworthstraße	0,30	0,0360	0,0350	0,30	0,0360	0,0350	0,42	0,0477	0,0467	0,42	0,0477	0,0467	0,62	0,0636	0,0685	0,62	0,0636	0,0685
A22-	Strebersdorf	Korneuburg Ost	1,73	0,2060	0,2000	1,73	0,2060	0,2000	2,39	0,2727	0,2672	2,39	0,2727	0,2672	3,54	0,3636	0,3915	3,54	0,3636	0,3915
A222	Strebersdorf	Wien Vohburggasse	0,22	0,0256	0,0248	0,22	0,0256	0,0248	0,30	0,0339	0,0332	0,30	0,0339	0,0332	0,44	0,0452	0,0486	0,44	0,0452	0,0486
A22-	Korneuburg Ost	KN Korneuburg	1,12	0,1330	0,1291	1,12	0,1330	0,1291	1,55	0,1760	0,1725	1,55	0,1760	0,1725	2,28	0,2347	0,2527	2,28	0,2347	0,2527
A22-	KN Korneuburg	Stockerau Ost	1,63	0,1935	0,1878	1,63	0,1935	0,1878	2,25	0,2561	0,2509	2,25	0,2561	0,2509	3,32	0,3414	0,3676	3,32	0,3414	0,3676
A22-	Stockerau Ost	Stockerau Mitte	0,65	0,0771	0,0749	0,65	0,0771	0,0749	0,90	0,1021	0,1001	0,90	0,1021	0,1001	1,32	0,1361	0,1466	1,32	0,1361	0,1466
A22-	Stockerau Mitte	KN Stockerau/West	0,55	0,0655	0,0636	0,55	0,0655	0,0636	0,76	0,0867	0,0850	0,76	0,0867	0,0850	1,12	0,1156	0,1245	1,12	0,1156	0,1245
A23-	Altmannsdorferstraße	KN Wien Inzersdorf	0,48	0,0573	0,0556	0,48	0,0573	0,0556	0,67	0,0759	0,0744	0,67	0,0759	0,0744	0,98	0,1012	0,1089	0,98	0,1012	0,1089
A23-	KN Wien Inzersdorf	Favoriten	1,21	0,1444	0,1402	1,21	0,1444	0,1402	1,68	0,1912	0,1873	1,68	0,1912	0,1873	2,48	0,2549	0,2744	2,48	0,2549	0,2744
A23-	Favoriten	KN Gürtel Landstraßer Hauptstraße	0,76	0,0905	0,0879	0,76	0,0905	0,0879	1,05	0,1198	0,1174	1,05	0,1198	0,1174	1,55	0,1598	0,1720	1,55	0,1598	0,1720
A23-	KN Gürtel Landstraßer Hauptstraße	St. Marx	0,29	0,0344	0,0334	0,29	0,0344	0,0334	0,40	0,0455	0,0446	0,40	0,0455	0,0446	0,59	0,0607	0,0653	0,59	0,0607	0,0653
A23-	St. Marx	KN Wien Prater	0,25	0,0292	0,0283	0,25	0,0292	0,0283	0,34	0,0386	0,0378	0,34	0,0386	0,0378	0,50	0,0515	0,0554	0,50	0,0515	0,0554
A23-	KN Wien Prater	Handelskai	0,54	0,0648	0,0629	0,54	0,0648	0,0629	0,75	0,0857	0,0840	0,75	0,0857	0,0840	1,11	0,1143	0,1231	1,11	0,1143	0,1231
A23-	Handelskai	KN Wien Kaisermühlen	0,25	0,0296	0,0287	0,25	0,0296	0,0287	0,34	0,0392	0,0384	0,34	0,0392	0,0384	0,51	0,0523	0,0563	0,51	0,0523	0,0563
A23-	KN Wien Kaisermühlen	Groß Enzersdorf Stadlau	0,68	0,0813	0,0789	0,68	0,0813	0,0789	0,94	0,1076	0,1054	0,94	0,1076	0,1054	1,40	0,1434	0,1544	1,40	0,1434	0,1544
A23-	Groß Enzersdorf Stadlau	Hirschstetten	0,38	0,0456	0,0442	0,38	0,0456	0,0442	0,53	0,0603	0,0591	0,53	0,0603	0,0591	0,78	0,0804	0,0866	0,78	0,0804	0,0866
A233	KN Gürtel Landstraßer Hauptstraße	Wien Gürtel	0,22	0,0266	0,0258	0,22	0,0266	0,0258	0,31	0,0352	0,0345	0,31	0,0352	0,0345	0,46	0,0469	0,0505	0,46	0,0469	0,0505
A25-	KN A1/A25 Passau Wels	Weißkirchen	2,52	0,2997	0,2909	2,52	0,2997	0,2909	3,48	0,3967	0,3887	3,48	0,3967	0,3887	5,15	0,5289	0,5694	5,15	0,5289	0,5694
A25-	Weißkirchen	Marchtrenk Wels Ost	0,90	0,1068	0,1037	0,90	0,1068	0,1037	1,24	0,1413	0,1385	1,24	0,1413	0,1385	1,83	0,1885	0,2029	1,83	0,1885	0,2029
A25-	Marchtrenk Wels Ost	ÖBB Terminal Wels	0,24	0,0287	0,0279	0,24	0,0287	0,0279	0,33	0,0380	0,0373	0,33	0,0380	0,0373	0,49	0,0507	0,0546	0,49	0,0507	0,0546
A25-	ÖBB Terminal Wels	Wels Nord	1,16	0,1377	0,1337	1,16	0,1377	0,1337	1,60	0,1823	0,1786	1,60	0,1823	0,1786	2,36	0,2431	0,2617	2,36	0,2431	0,2617
A25-	Wels Nord	KN Wels	0,82	0,0980	0,0951	0,82	0,0980	0,0951	1,14	0,1297	0,1271	1,14	0,1297	0,1271	1,68	0,1729	0,1862	1,68	0,1729	0,1862
S01-	KN Vösendorf	Vorarlberger Allee	0,61	0,0727	0,0705	0,61	0,0727	0,0705	0,84	0,0962	0,0942	0,84	0,0962	0,0942	1,25	0,1282	0,1381	1,25	0,1282	0,1381
S01-	Vorarlberger Allee	Laxenburger Str.	0,32	0,0381	0,0370	0,32	0,0381	0,0370	0,44	0,0505	0,0495	0,44	0,0505	0,0495	0,65	0,0673	0,0725	0,65	0,0673	0,0725
S01-	Laxenburger Str.	Güterzentrum Wien Süd	0,40	0,0473	0,0459	0,40	0,0473	0,0459	0,55	0,0626	0,0613	0,55	0,0626	0,0613	0,81	0,0835	0,0899	0,81	0,0835	0,0899
S01-	Güterzentrum Wien Süd	Rothneusiedl	0,26	0,0307	0,0298	0,26	0,0307	0,0298	0,36	0,0407	0,0399	0,36	0,0407	0,0399	0,53	0,0542	0,0584	0,53	0,0542	0,0584
S01-	Rothneusiedl	KN Rustenfeld	0,60	0,0719	0,0698	0,60	0,0719	0,0698	0,84	0,0952	0,0933	0,84	0,0952	0,0933	1,23	0,1269	0,1366	1,23	0,1269	0,1366
S01-	KN Rustenfeld	Rannersdorf	0,85	0,1009	0,0979	0,85	0,1009	0,0979	1,17	0,1336	0,1309	1,17	0,1336	0,1309	1,73	0,1781	0,1917	1,73	0,1781	0,1917
S011	KN Rustenfeld	Leopoldsdorf (B16)	0,38	0,																

STR-KENNZAHL	MAUTABSCHNITT VON	MAUTABSCHNITT BIS	CO2-Emissionsklasse 1 / EURO IV																	
			Kat. 2						Kat. 3						Kat. 4					
			Tag			Nacht			Tag			Nacht			Tag			Nacht		
			Ges	Luft Lärm	CO2	Ges	Luft Lärm	CO2	Ges	Luft Lärm	CO2	Ges	Luft Lärm	CO2	Ges	Luft Lärm	CO2	Ges	Luft Lärm	CO2
S03-	Großstelzendorf	Hollabrunn Süd	1,31	0,1558	0,1512	1,31	0,1558	0,1512	1,81	0,2061	0,2020	1,81	0,2061	0,2020	2,67	0,2749	0,2959	2,67	0,2749	0,2959
S03-	Hollabrunn Süd	Hollabrunn Mitte	0,37	0,0446	0,0433	0,37	0,0446	0,0433	0,52	0,0590	0,0578	0,52	0,0590	0,0578	0,77	0,0787	0,0847	0,77	0,0787	0,0847
S03-	Hollabrunn Mitte	Hollabrunn Nord	0,85	0,1010	0,0980	0,85	0,1010	0,0980	1,17	0,1337	0,1310	1,17	0,1337	0,1310	1,73	0,1782	0,1919	1,73	0,1782	0,1919
S03-	Hollabrunn Nord	Wullersdorf	1,63	0,1937	0,1880	1,63	0,1937	0,1880	2,25	0,2563	0,2512	2,25	0,2563	0,2512	3,32	0,3418	0,3680	3,32	0,3418	0,3680
S03-	Wullersdorf	Guntersdorf	1,13	0,1341	0,1302	1,13	0,1341	0,1302	1,56	0,1775	0,1739	1,56	0,1775	0,1739	2,30	0,2366	0,2548	2,30	0,2366	0,2548
S04-	KN Mattersburg	Sigleß	0,68	0,0805	0,0781	0,68	0,0805	0,0781	0,94	0,1066	0,1044	0,94	0,1066	0,1044	1,38	0,1421	0,1530	1,38	0,1421	0,1530
S04-	Sigleß	Bad Sauerbrunn	1,58	0,1881	0,1826	1,58	0,1881	0,1826	2,19	0,2490	0,2440	2,19	0,2490	0,2440	3,23	0,3320	0,3574	3,23	0,3320	0,3574
S04-	Bad Sauerbrunn	Neudörfel	0,66	0,0791	0,0767	0,66	0,0791	0,0767	0,92	0,1046	0,1025	0,92	0,1046	0,1025	1,36	0,1395	0,1502	1,36	0,1395	0,1502
S04-	Neudörfel	Wr.Neustadt Ost	0,70	0,0828	0,0803	0,70	0,0828	0,0803	0,96	0,1095	0,1073	0,96	0,1095	0,1073	1,42	0,1460	0,1572	1,42	0,1460	0,1572
S04-	Wr.Neustadt Ost	Katzelsdorf	0,33	0,0388	0,0376	0,33	0,0388	0,0376	0,45	0,0513	0,0503	0,45	0,0513	0,0503	0,67	0,0684	0,0736	0,67	0,0684	0,0736
S04-	Katzelsdorf	Langenkirchen	0,27	0,0324	0,0315	0,27	0,0324	0,0315	0,38	0,0429	0,0421	0,38	0,0429	0,0421	0,56	0,0572	0,0616	0,56	0,0572	0,0616
S04-	Langenkirchen	Wr.Neustadt Süd	0,24	0,0288	0,0279	0,24	0,0288	0,0279	0,33	0,0381	0,0373	0,33	0,0381	0,0373	0,49	0,0508	0,0547	0,49	0,0508	0,0547
S04-	Wr.Neustadt Süd	KN Wr. Neustadt	0,40	0,0476	0,0462	0,40	0,0476	0,0462	0,55	0,0630	0,0617	0,55	0,0630	0,0617	0,82	0,0840	0,0904	0,82	0,0840	0,0904
S05-	KN Stockerau/West	Tulln	2,76	0,3284	0,3188	2,76	0,3284	0,3188	3,82	0,4347	0,4260	3,82	0,4347	0,4260	5,64	0,5796	0,6240	5,64	0,5796	0,6240
S05-	Tulln	Königsbrunn / Wagram	3,43	0,4081	0,3961	3,43	0,4081	0,3961	4,74	0,5402	0,5294	4,74	0,5402	0,5294	7,01	0,7202	0,7755	7,01	0,7202	0,7755
S05-	Königsbrunn / Wagram	Kirchberg/Wagram	0,92	0,1097	0,1064	0,92	0,1097	0,1064	1,27	0,1451	0,1422	1,27	0,1451	0,1422	1,88	0,1935	0,2083	1,88	0,1935	0,2083
S05-	Kirchberg/Wagram	Fels / Wagram	0,69	0,0821	0,0797	0,69	0,0821	0,0797	0,95	0,1087	0,1065	0,95	0,1087	0,1065	1,41	0,1450	0,1561	1,41	0,1450	0,1561
S05-	Fels / Wagram	Grafenwörth	1,59	0,1891	0,1835	1,59	0,1891	0,1835	2,20	0,2503	0,2453	2,20	0,2503	0,2453	3,25	0,3337	0,3593	3,25	0,3337	0,3593
S05-	Grafenwörth	Jettsdorf	0,71	0,0846	0,0821	0,71	0,0846	0,0821	0,98	0,1119	0,1097	0,98	0,1119	0,1097	1,45	0,1492	0,1607	1,45	0,1492	0,1607
S06-	KN Seebenstein	Neunkirchen	1,08	0,1290	0,1252	1,08	0,1290	0,1252	1,50	0,1708	0,1674	1,50	0,1708	0,1674	2,22	0,2277	0,2452	2,22	0,2277	0,2452
S06-	Neunkirchen	Gloggnitz	3,48	0,4138	0,4016	3,48	0,4138	0,4016	4,81	0,5477	0,5367	4,81	0,5477	0,5367	7,10	0,7302	0,7862	7,10	0,7302	0,7862
S06-	Gloggnitz	Maria Schutz	2,22	0,2637	0,2560	2,22	0,2637	0,2560	3,06	0,3491	0,3421	3,06	0,3491	0,3421	4,53	0,4654	0,5011	4,53	0,4654	0,5011
S06-	Maria Schutz	Spital / Semmering	1,88	0,2239	0,2173	1,88	0,2239	0,2173	2,60	0,2963	0,2904	2,60	0,2963	0,2904	3,84	0,3950	0,4253	3,84	0,3950	0,4253
S06-	Spital / Semmering	Mürzzuschlag Ost	1,57	0,1870	0,1815	1,57	0,1870	0,1815	2,17	0,2475	0,2426	2,17	0,2475	0,2426	3,21	0,3300	0,3553	3,21	0,3300	0,3553
S06-	Mürzzuschlag Ost	Mariazell, Mürzsteg, Mürzzuschlag	1,39	0,1658	0,1609	1,39	0,1658	0,1609	1,93	0,2194	0,2150	1,93	0,2194	0,2150	2,85	0,2926	0,3150	2,85	0,2926	0,3150
S06-	Mariazell, Mürzsteg, Mürzzuschlag	Hönigsberg	0,99	0,1182	0,1147	0,99	0,1182	0,1147	1,37	0,1565	0,1533	1,37	0,1565	0,1533	2,03	0,2086	0,2246	2,03	0,2086	0,2246
S06-	Hönigsberg	Langenwang	0,55	0,0654	0,0635	0,55	0,0654	0,0635	0,76	0,0865	0,0848	0,76	0,0865	0,0848	1,12	0,1154	0,1242	1,12	0,1154	0,1242
S06-	Langenwang	Krieglach	0,65	0,0777	0,0754	0,65	0,0777	0,0754	0,90	0,1028	0,1007	0,90	0,1028	0,1007	1,33	0,1370	0,1475	1,33	0,1370	0,1475
S06-	Krieglach	Mitterdorf	1,65	0,1963	0,1905	1,65	0,1963	0,1905	2,28	0,2598	0,2546	2,28	0,2598	0,2546	3,37	0,3464	0,3729	3,37	0,3464	0,3729
S06-	Mitterdorf	Kindberg Ost	1,68	0,1996	0,1937	1,68	0,1996	0,1937	2,32	0,2642	0,2589	2,32	0,2642	0,2589	3,43	0,3522	0,3792	3,43	0,3522	0,3792
S06-	Kindberg Ost	Kindberg West	0,36	0,0428	0,0416	0,36	0,0428	0,0416	0,50	0,0567	0,0556	0,50	0,0567	0,0556	0,74	0,0756	0,0814	0,74	0,0756	0,0814
S06-	Kindberg West	Kindbergdörfel	0,36	0,0428	0,0415	0,36	0,0428	0,0415	0,50	0,0567	0,0555	0,50	0,0567	0,0555	0,73	0,0755	0,0813	0,73	0,0755	0,0813
S06-	Kindbergdörfel	Allerheiligen Mürzhofen	0,81	0,0964	0,0936	0,81	0,0964	0,0936	1,12	0,1276	0,1251	1,12	0,1276	0,1251	1,66	0,1702	0,1832	1,66	0,1702	0,1832
S06-	Allerheiligen Mürzhofen	St. Marein	1,22	0,1448	0,1406	1,22	0,1448	0,1406	1,68	0,1917	0,1879	1,68	0,1917	0,1879	2,49	0,2556	0,2752	2,49	0,2556	0,2752
S06-	St. Marein	Kapfenberg	0,86	0,1027	0,0997	0,86	0,1027	0,0997	1,19	0,1359	0,1332	1,19	0,1359	0,1332	1,76	0,1812	0,1951	1,76	0,1812	0,1951
S06-	Kapfenberg	KN Bruck/Mur	1,61	0,1917	0,1861	1,61	0,1917	0,1861	2,23	0,2537	0,2486	2,23	0,2537	0,2486	3,29	0,3383	0,3642	3,29	0,3383	0,3642
S06-	KN Bruck/Mur	Äst Bruck/Mur West	1,38	0,1644	0,1596	1,38	0,1644	0,1596	1,91	0,2176	0,2133	1,91	0,2176	0,2133	2,82	0,2902	0,3124	2,82	0,2902	0,3124
S06-	Äst Bruck/Mur West	Niklasdorf	1,28	0,1519	0,1474	1,28	0,1519	0,1474	1,77	0,2011	0,1970	1,77	0,2011	0,1970	2,61	0,2681	0,2886	2,61	0,2681	0,2886
S06-	Niklasdorf	Leoben Ost	1,36	0,1620	0,1573	1,36	0,1620	0,1573	1,88	0,2145	0,2102	1,88	0,2145	0,2102	2,78	0,2860	0,3079	2,78	0,2860	0,3079
S06-	Leoben Ost	Leoben West	1,52	0,1815	0,1762	1,52	0,1815	0,1762	2,11	0,2403	0,2354	2,11	0,2403	0,2354	3,12	0,3203	0,3449	3,12	0,3203	0,3449
S06-	Leoben West	St. Michael	1,45	0,1723	0,1672	1,45	0,1723	0,1672	2,00	0,2281	0,2235	2,00	0,2281	0,2235	2,96	0,3041	0,3274	2,96	0,3041	0,3274
S06-	St. Michael	KN St. Michael	0,44	0,0524	0,0509	0,44	0,0524	0,0509	0,61	0,0693	0,0680	0,61	0,0693	0,0680	0,90	0,0925	0,0995	0,90	0,0925	0,0995
S07-	KN Riegersdorf	Fürstenfeld	2,46	0,2931	0,2845	2,46	0,2931	0,2845	3,41	0,3879	0,3801	3,41	0,3879	0,3801	5,03	0,5172	0,5569	5,03	0,5172	0,5569
S07-	Fürstenfeld	Rudersdorf	0,64	0,0756	0,0734	0,64	0,0756	0,0734	0,88	0,1001	0,0981	0,88	0,1001	0,0981	1,30	0,1334	0,1437	1,30	0,1334	0,1437
S07-	Rudersdorf	Dobersdorf	1,51	0,1796	0,1743	1,51	0,1796	0,1743	2,09	0,2376	0,2329	2,09	0,2376	0,2329	3,08	0,3169	0,3412	3,08	0,3169	0,3412
S10-	Unterweikersdorf	Neumarkt	1,91	0,2277	0,2210	1,91	0,2277	0,2210	2,65	0,3014	0,2953	2,65	0,3014	0,2953	3,91	0,4018	0,4326	3,91	0,4018	0,4326
S10-	Neumarkt	Kefermarkt	1,10	0,1308	0,1269	1,10	0,1308	0,1269	1,52	0,1731	0,1696	1,52	0,1731	0,1696	2,25	0,2308	0,2485	2,25	0,2308	0,2485
S10-	Kefermarkt	Freistadt / Süd	1,18	0,1407	0,1365	1,18	0,1407	0,1365	1,63	0,1862	0,1824	1,63	0,1862	0,1824	2,41	0,2482	0,2673	2,41	0,2482	0,2673
S10-	Freistadt / Süd	Grünbach Sandl	1,25	0,1488	0,1444	1,25	0,1488	0,1444	1,73	0,1969	0,1930	1,73	0,1969	0,1930	2,55	0,2626	0,2827	2,55	0,2626	0,2827
S10-	Grünbach Sandl	Freistadt / Nord	0,34	0,0409	0,0397	0,34	0,0409	0,0397	0,47											

STR-KENNZAHL	MAUTABSCHNITT VON	MAUTABSCHNITT BIS	CO2-Emissionsklasse 1 / EURO IV																	
			Kat. 2						Kat. 3						Kat. 4					
			Tag			Nacht			Tag			Nacht			Tag			Nacht		
			Ges	Luft Lärm	CO2	Ges	Luft Lärm	CO2	Ges	Luft Lärm	CO2	Ges	Luft Lärm	CO2	Ges	Luft Lärm	CO2	Ges	Luft Lärm	CO2
S31-	Neutal	Stoob Süd	1,04	0,1235	0,1199	1,04	0,1235	0,1199	1,44	0,1634	0,1602	1,44	0,1634	0,1602	2,12	0,2179	0,2346	2,12	0,2179	0,2346
S31-	Stoob Süd	Oberpullendorf	1,13	0,1348	0,1308	1,13	0,1348	0,1308	1,57	0,1784	0,1749	1,57	0,1784	0,1749	2,31	0,2379	0,2561	2,31	0,2379	0,2561
S33-	KN St. Pölten	St. Pölten Ost	0,61	0,0732	0,0710	0,61	0,0732	0,0710	0,85	0,0968	0,0949	0,85	0,0968	0,0949	1,26	0,1291	0,1390	1,26	0,1291	0,1390
S33-	St. Pölten Ost	St. Pölten Nord	1,09	0,1293	0,1255	1,09	0,1293	0,1255	1,50	0,1711	0,1677	1,50	0,1711	0,1677	2,22	0,2282	0,2457	2,22	0,2282	0,2457
S33-	St. Pölten Nord	Herzogenburg Süd	1,15	0,1369	0,1329	1,15	0,1369	0,1329	1,59	0,1812	0,1776	1,59	0,1812	0,1776	2,35	0,2416	0,2601	2,35	0,2416	0,2601
S33-	Herzogenburg Süd	Herzogenburg Stadt	0,61	0,0731	0,0710	0,61	0,0731	0,0710	0,85	0,0968	0,0948	0,85	0,0968	0,0948	1,26	0,1290	0,1389	1,26	0,1290	0,1389
S33-	Herzogenburg Stadt	Herzogenburg Nord	0,34	0,0405	0,0393	0,34	0,0405	0,0393	0,47	0,0536	0,0526	0,47	0,0536	0,0526	0,70	0,0715	0,0770	0,70	0,0715	0,0770
S33-	Herzogenburg Nord	Traismauer Süd	1,66	0,1972	0,1914	1,66	0,1972	0,1914	2,29	0,2610	0,2558	2,29	0,2610	0,2558	3,39	0,3481	0,3747	3,39	0,3481	0,3747
S33-	Traismauer Süd	Traismauer Nord	0,84	0,1003	0,0974	0,84	0,1003	0,0974	1,17	0,1328	0,1301	1,17	0,1328	0,1301	1,72	0,1770	0,1906	1,72	0,1770	0,1906
S33-	Traismauer Nord	Jettsdorf	1,42	0,1694	0,1644	1,42	0,1694	0,1644	1,97	0,2242	0,2197	1,97	0,2242	0,2197	2,91	0,2989	0,3218	2,91	0,2989	0,3218
S35-	KN Bruck/Mur	Pernegg	1,74	0,2071	0,2010	1,74	0,2071	0,2010	2,41	0,2741	0,2686	2,41	0,2741	0,2686	3,55	0,3654	0,3934	3,55	0,3654	0,3934
S35-	Pernegg	Mixnitz/Mautstatt	1,27	0,1506	0,1462	1,27	0,1506	0,1462	1,75	0,1993	0,1953	1,75	0,1993	0,1953	2,59	0,2657	0,2861	2,59	0,2657	0,2861
S35-	Mixnitz/Mautstatt	Röthelstein	1,52	0,1805	0,1752	1,52	0,1805	0,1752	2,10	0,2390	0,2342	2,10	0,2390	0,2342	3,10	0,3186	0,3430	3,10	0,3186	0,3430
S35-	Röthelstein	Laufnitzdorf	0,73	0,0870	0,0844	0,73	0,0870	0,0844	1,01	0,1152	0,1129	1,01	0,1152	0,1129	1,49	0,1535	0,1653	1,49	0,1535	0,1653
S35-	Laufnitzdorf	Rothleiten	0,83	0,0989	0,0960	0,83	0,0989	0,0960	1,15	0,1309	0,1283	1,15	0,1309	0,1283	1,70	0,1745	0,1879	1,70	0,1745	0,1879
S35-	Rothleiten	Frohneiten Nord	0,52	0,0616	0,0598	0,52	0,0616	0,0598	0,72	0,0815	0,0799	0,72	0,0815	0,0799	1,06	0,1087	0,1171	1,06	0,1087	0,1171
S35-	Frohneiten Nord	Frohneiten	0,24	0,0284	0,0276	0,24	0,0284	0,0276	0,33	0,0376	0,0369	0,33	0,0376	0,0369	0,49	0,0502	0,0540	0,49	0,0502	0,0540
S35-	Frohneiten	Badl Peggau	1,61	0,1911	0,1855	1,61	0,1911	0,1855	2,22	0,2529	0,2478	2,22	0,2529	0,2478	3,28	0,3372	0,3631	3,28	0,3372	0,3631
S35-	Badl Peggau	Peggau Mitte	0,54	0,0639	0,0620	0,54	0,0639	0,0620	0,74	0,0846	0,0829	0,74	0,0846	0,0829	1,10	0,1128	0,1214	1,10	0,1128	0,1214
S35-	Peggau Mitte	KN Peggau Deutschfeistritz	1,12	0,1331	0,1292	1,12	0,1331	0,1292	1,55	0,1762	0,1727	1,55	0,1762	0,1727	2,29	0,2349	0,2529	2,29	0,2349	0,2529
S36-	KN St. Michael	St. Stefan ob Leoben	0,92	0,1097	0,1064	0,92	0,1097	0,1064	1,27	0,1451	0,1422	1,27	0,1451	0,1422	1,88	0,1935	0,2083	1,88	0,1935	0,2083
S36-	St. Stefan ob Leoben	Kraubath	0,99	0,1178	0,1143	0,99	0,1178	0,1143	1,37	0,1559	0,1528	1,37	0,1559	0,1528	2,02	0,2079	0,2238	2,02	0,2079	0,2238
S36-	Kraubath	Feistritz St. Lorenzen	1,74	0,2070	0,2009	1,74	0,2070	0,2009	2,40	0,2739	0,2684	2,40	0,2739	0,2684	3,55	0,3652	0,3932	3,55	0,3652	0,3932
S36-	Feistritz St. Lorenzen	Knittelfeld Ost	2,00	0,2376	0,2306	2,00	0,2376	0,2306	2,76	0,3144	0,3081	2,76	0,3144	0,3081	4,08	0,4192	0,4514	4,08	0,4192	0,4514
S36-	Knittelfeld Ost	Knittelfeld West	0,85	0,1007	0,0978	0,85	0,1007	0,0978	1,17	0,1333	0,1307	1,17	0,1333	0,1307	1,73	0,1778	0,1914	1,73	0,1778	0,1914
S36-	Knittelfeld West	Zeltweg Ost Spielberg	0,26	0,0315	0,0305	0,26	0,0315	0,0305	0,37	0,0416	0,0408	0,37	0,0416	0,0408	0,54	0,0555	0,0598	0,54	0,0555	0,0598
S36-	Zeltweg Ost Spielberg	Zeltweg West	1,72	0,2047	0,1987	1,72	0,2047	0,1987	2,38	0,2709	0,2655	2,38	0,2709	0,2655	3,51	0,3612	0,3889	3,51	0,3612	0,3889
S36-	Zeltweg West	Judenburg Ost Fohnsdorf	0,86	0,1029	0,0999	0,86	0,1029	0,0999	1,20	0,1362	0,1335	1,20	0,1362	0,1335	1,77	0,1816	0,1955	1,77	0,1816	0,1955
S36-	Judenburg Ost Fohnsdorf	Judenburg West	1,34	0,1597	0,1550	1,34	0,1597	0,1550	1,86	0,2113	0,2071	1,86	0,2113	0,2071	2,74	0,2818	0,3034	2,74	0,2818	0,3034
S36-	As B317 Ost	St. Georgen Ost	0,14	0,0167	0,0162	0,14	0,0167	0,0162	0,19	0,0221	0,0217	0,19	0,0221	0,0217	0,29	0,0295	0,0317	0,29	0,0295	0,0317
S36-	St. Georgen Ost	St. Georgen West	0,26	0,0309	0,0300	0,26	0,0309	0,0300	0,36	0,0409	0,0401	0,36	0,0409	0,0401	0,53	0,0545	0,0587	0,53	0,0545	0,0587
S36-	St. Georgen West	Unzmarkt Ost	1,05	0,1250	0,1213	1,05	0,1250	0,1213	1,45	0,1655	0,1622	1,45	0,1655	0,1622	2,15	0,2206	0,2375	2,15	0,2206	0,2375
S36-	Unzmarkt Ost	Unzmarkt West	0,39	0,0470	0,0456	0,39	0,0470	0,0456	0,55	0,0622	0,0610	0,55	0,0622	0,0610	0,81	0,0830	0,0893	0,81	0,0830	0,0893
S36-	Unzmarkt West	As B317 (prov.)	0,32	0,0381	0,0370	0,32	0,0381	0,0370	0,44	0,0504	0,0494	0,44	0,0504	0,0494	0,65	0,0672	0,0724	0,65	0,0672	0,0724
S37-	St. Veit Nord / Kraig	St. Veit Mitte / Brückl	0,81	0,0968	0,0940	0,81	0,0968	0,0940	1,13	0,1282	0,1256	1,13	0,1282	0,1256	1,66	0,1709	0,1840	1,66	0,1709	0,1840
S37-	St. Veit Mitte / Brückl	St. Veit Süd	0,69	0,0823	0,0799	0,69	0,0823	0,0799	0,96	0,1089	0,1068	0,96	0,1089	0,1068	1,41	0,1453	0,1564	1,41	0,1453	0,1564
S37-	St. Veit Süd	St. Veit Industriegebiet	0,52	0,0619	0,0601	0,52	0,0619	0,0601	0,72	0,0819	0,0803	0,72	0,0819	0,0803	1,06	0,1092	0,1176	1,06	0,1092	0,1176
S37-	St. Veit Industriegebiet	Maria Saal	1,82	0,2172	0,2108	1,82	0,2172	0,2108	2,52	0,2875	0,2817	2,52	0,2875	0,2817	3,73	0,3833	0,4127	3,73	0,3833	0,4127
S37-	Maria Saal	Karnburg	0,65	0,0776	0,0753	0,65	0,0776	0,0753	0,90	0,1026	0,1006	0,90	0,1026	0,1006	1,33	0,1369	0,1474	1,33	0,1369	0,1474
S37-	Karnburg	Klagenfurt Nord	0,57	0,0677	0,0657	0,57	0,0677	0,0657	0,79	0,0896	0,0878	0,79	0,0896	0,0878	1,16	0,1195	0,1286	1,16	0,1195	0,1286
A01-	Preßbaum	Wien Auhof	3,98	0,4736	0,4597	3,98	0,4736	0,4597	5,50	0,6269	0,6143	5,50	0,6269	0,6143	8,13	0,8358	0,8999	8,13	0,8358	0,8999
A01-	KN Steinhäusl	Preßbaum	2,25	0,2676	0,2598	2,25	0,2676	0,2598	3,11	0,3542	0,3472	3,11	0,3542	0,3472	4,59	0,4723	0,5085	4,59	0,4723	0,5085
A01-	Alltengbach	KN Steinhäusl	1,32	0,1574	0,1527	1,32	0,1574	0,1527	1,83	0,2083	0,2041	1,83	0,2083	0,2041	2,70	0,2777	0,2990	2,70	0,2777	0,2990
A01-	St. Christophen	Alltengbach	1,58	0,1876	0,1821	1,58	0,1876	0,1821	2,18	0,2484	0,2434	2,18	0,2484	0,2434	3,22	0,3311	0,3565	3,22	0,3311	0,3565
A01-	Böheimkirchen	St. Christophen	1,89	0,2250	0,2184	1,89	0,2250	0,2184	2,62	0,2979	0,2919	2,62	0,2979	0,2919	3,86	0,3971	0,4276	3,86	0,3971	0,4276
A01-	KN St. Pölten	Böheimkirchen	1,85	0,2202	0,2137	1,85	0,2202	0,2137	2,56	0,2914	0,2855	2,56	0,2914	0,2855	3,78	0,3885	0,4183	3,78	0,3885	0,4183
A01-	St. Pölten Süd	KN St. Pölten	1,31	0,1562	0,1516	1,31	0,1562	0,1516	1,81	0,2067	0,2026	1,81	0,2067	0,2026	2,68	0,2756	0,2967	2,68	0,2756	0,2967
A01-	Loosdorf	St. Pölten Süd	4,55	0,5416	0,5256	4,55	0,5416	0,5256	6,29	0,7168	0,7024	6,29	0,7168	0,7024	9,30	0,9557	1,0289	9,30	0,9557	1,0289
A01-	Melk	Loosdorf	1,67	0,1984	0,1926	1,67	0,1984	0,1926	2,31	0,2626	0,2574	2,31	0,2626	0,2574	3,41	0,3502	0,3770	3,41	0,3502	0,3770
A01-	Pöchlarn	Melk	2,95	0,3518	0,3414	2,95	0,3518	0,34												

STR-KENNZAHL	MAUTABSCHNITT VON	MAUTABSCHNITT BIS	CO2-Emissionsklasse 1 / EURO IV																	
			Kat. 2						Kat. 3						Kat. 4					
			Tag			Nacht			Tag			Nacht			Tag			Nacht		
			Ges	Luft Lärm	CO2	Ges	Luft Lärm	CO2	Ges	Luft Lärm	CO2	Ges	Luft Lärm	CO2	Ges	Luft Lärm	CO2	Ges	Luft Lärm	CO2
A01-	Thalgau	Mondsee	2,73	0,3251	0,3156	2,73	0,3251	0,3156	3,78	0,4303	0,4217	3,78	0,4303	0,4217	5,58	0,5738	0,6178	5,58	0,5738	0,6178
A01-	Wallersee	Thalgau	2,08	0,2478	0,2405	2,08	0,2478	0,2405	2,88	0,3279	0,3214	2,88	0,3279	0,3214	4,25	0,4372	0,4707	4,25	0,4372	0,4707
A01-	Salzburg Nord	Wallersee	2,01	0,2398	0,2328	2,01	0,2398	0,2328	2,79	0,3174	0,3111	2,79	0,3174	0,3111	4,12	0,4232	0,4557	4,12	0,4232	0,4557
A01-	Salzburg Bergheim-West	Salzburg Nord	0,45	0,0541	0,0525	0,45	0,0541	0,0525	0,63	0,0716	0,0701	0,63	0,0716	0,0701	0,93	0,0954	0,1027	0,93	0,0954	0,1027
A01-	Messe	Salzburg Bergheim-West	0,22	0,0259	0,0251	0,22	0,0259	0,0251	0,30	0,0342	0,0336	0,30	0,0342	0,0336	0,44	0,0457	0,0492	0,44	0,0457	0,0492
A01-	Salzburg Mitte Freilassing	Messe	0,29	0,0344	0,0334	0,29	0,0344	0,0334	0,40	0,0456	0,0447	0,40	0,0456	0,0447	0,59	0,0608	0,0654	0,59	0,0608	0,0654
A01-	Kleßheim	Salzburg Mitte Freilassing	0,36	0,0423	0,0410	0,36	0,0423	0,0410	0,49	0,0559	0,0548	0,49	0,0559	0,0548	0,73	0,0746	0,0803	0,73	0,0746	0,0803
A01-	Siezenheim	Kleßheim	0,49	0,0586	0,0569	0,49	0,0586	0,0569	0,68	0,0775	0,0760	0,68	0,0775	0,0760	1,01	0,1034	0,1113	1,01	0,1034	0,1113
A01-	Flughafen	Siezenheim	0,25	0,0294	0,0286	0,25	0,0294	0,0286	0,34	0,0390	0,0382	0,34	0,0390	0,0382	0,51	0,0520	0,0559	0,51	0,0520	0,0559
A01-	Wals Salzburg West	Flughafen	0,30	0,0360	0,0349	0,30	0,0360	0,0349	0,42	0,0477	0,0467	0,42	0,0477	0,0467	0,62	0,0635	0,0684	0,62	0,0635	0,0684
A01-	KN Salzburg	Wals Salzburg West	0,45	0,0539	0,0523	0,45	0,0539	0,0523	0,63	0,0713	0,0699	0,63	0,0713	0,0699	0,93	0,0951	0,1024	0,93	0,0951	0,1024
A01-	Staatsgrenze Walsberg	KN Salzburg	0,77	0,0916	0,0889	0,77	0,0916	0,0889	1,06	0,1212	0,1188	1,06	0,1212	0,1188	1,57	0,1616	0,1740	1,57	0,1616	0,1740
A02-	KN Vösendorf	KN Wien Inzersdorf	0,96	0,1146	0,1112	0,96	0,1146	0,1112	1,33	0,1517	0,1486	1,33	0,1517	0,1486	1,97	0,2022	0,2177	1,97	0,2022	0,2177
A02-	Mödling	KN Vösendorf	0,65	0,0779	0,0756	0,65	0,0779	0,0756	0,91	0,1031	0,1010	0,91	0,1031	0,1010	1,34	0,1375	0,1480	1,34	0,1375	0,1480
A02-	Wr. Neudorf	Mödling	0,62	0,0743	0,0721	0,62	0,0743	0,0721	0,86	0,0984	0,0964	0,86	0,0984	0,0964	1,28	0,1312	0,1412	1,28	0,1312	0,1412
A02-	Wr. Neudorf IZ/Süd	Wr. Neudorf	0,69	0,0818	0,0794	0,69	0,0818	0,0794	0,95	0,1082	0,1061	0,95	0,1082	0,1061	1,40	0,1443	0,1554	1,40	0,1443	0,1554
A02-	KN Guntramsdorf	Wr. Neudorf IZ/Süd	1,00	0,1192	0,1157	1,00	0,1192	0,1157	1,39	0,1578	0,1546	1,39	0,1578	0,1546	2,05	0,2104	0,2265	2,05	0,2104	0,2265
A02-	Traiskirchen	KN Guntramsdorf	1,11	0,1327	0,1288	1,11	0,1327	0,1288	1,54	0,1757	0,1722	1,54	0,1757	0,1722	2,28	0,2342	0,2522	2,28	0,2342	0,2522
A02-	Baden	Traiskirchen	0,62	0,0739	0,0717	0,62	0,0739	0,0717	0,86	0,0978	0,0958	0,86	0,0978	0,0958	1,27	0,1304	0,1404	1,27	0,1304	0,1404
A02-	Bad Vöslau	Baden	1,02	0,1214	0,1178	1,02	0,1214	0,1178	1,41	0,1607	0,1574	1,41	0,1607	0,1574	2,08	0,2142	0,2306	2,08	0,2142	0,2306
A02-	Kottingbrunn	Bad Vöslau	0,74	0,0877	0,0851	0,74	0,0877	0,0851	1,02	0,1160	0,1137	1,02	0,1160	0,1137	1,50	0,1547	0,1665	1,50	0,1547	0,1665
A02-	Leobersdorf	Kottingbrunn	0,65	0,0769	0,0746	0,65	0,0769	0,0746	0,89	0,1018	0,0998	0,89	0,1018	0,0998	1,32	0,1357	0,1461	1,32	0,1357	0,1461
A02-	Wöllersdorf	Leobersdorf	2,58	0,3069	0,2978	2,58	0,3069	0,2978	3,57	0,4061	0,3980	3,57	0,4061	0,3980	5,27	0,5415	0,5830	5,27	0,5415	0,5830
A02-	Wr. Neustadt West	Wöllersdorf	1,67	0,1993	0,1934	1,67	0,1993	0,1934	2,32	0,2638	0,2585	2,32	0,2638	0,2585	3,42	0,3517	0,3787	3,42	0,3517	0,3787
A02-	KN Wr. Neustadt	Wr. Neustadt West	0,67	0,0798	0,0775	0,67	0,0798	0,0775	0,93	0,1056	0,1035	0,93	0,1056	0,1035	1,37	0,1408	0,1516	1,37	0,1408	0,1516
A02-	KN Seebenstein	KN Wr. Neustadt	3,03	0,3611	0,3505	3,03	0,3611	0,3505	4,20	0,4779	0,4683	4,20	0,4779	0,4683	6,20	0,6372	0,6861	6,20	0,6372	0,6861
A02-	Grimmenstein	KN Seebenstein	2,59	0,3080	0,2989	2,59	0,3080	0,2989	3,58	0,4077	0,3995	3,58	0,4077	0,3995	5,29	0,5435	0,5852	5,29	0,5435	0,5852
A02-	Edlitz	Grimmenstein	0,72	0,0853	0,0828	0,72	0,0853	0,0828	0,99	0,1129	0,1106	0,99	0,1129	0,1106	1,46	0,1505	0,1620	1,46	0,1505	0,1620
A02-	Krumbach	Edlitz	2,21	0,2633	0,2556	2,21	0,2633	0,2556	3,06	0,3485	0,3416	3,06	0,3485	0,3416	4,52	0,4647	0,5003	4,52	0,4647	0,5003
A02-	Zöbern	Krumbach	1,17	0,1390	0,1349	1,17	0,1390	0,1349	1,62	0,1840	0,1803	1,62	0,1840	0,1803	2,39	0,2453	0,2641	2,39	0,2453	0,2641
A02-	Aspang	Zöbern	0,15	0,0182	0,0176	0,15	0,0182	0,0176	0,21	0,0240	0,0235	0,21	0,0240	0,0235	0,31	0,0320	0,0345	0,31	0,0320	0,0345
A02-	Schäffern	Aspang	1,85	0,2199	0,2135	1,85	0,2199	0,2135	2,56	0,2911	0,2853	2,56	0,2911	0,2853	3,78	0,3881	0,4179	3,78	0,3881	0,4179
A02-	Pinggau/Friedberg	Schäffern	2,21	0,2627	0,2550	2,21	0,2627	0,2550	3,05	0,3477	0,3408	3,05	0,3477	0,3408	4,51	0,4636	0,4992	4,51	0,4636	0,4992
A02-	Pinkafeld	Pinggau/Friedberg	1,49	0,1780	0,1727	1,49	0,1780	0,1727	2,07	0,2355	0,2308	2,07	0,2355	0,2308	3,06	0,3140	0,3381	3,06	0,3140	0,3381
A02-	Lafnitztal/Oberwart	Pinkafeld	3,12	0,3710	0,3601	3,12	0,3710	0,3601	4,31	0,4910	0,4812	4,31	0,4910	0,4812	6,37	0,6547	0,7049	6,37	0,6547	0,7049
A02-	Hartberg	Lafnitztal/Oberwart	1,23	0,1464	0,1421	1,23	0,1464	0,1421	1,70	0,1938	0,1899	1,70	0,1938	0,1899	2,51	0,2584	0,2782	2,51	0,2584	0,2782
A02-	Sebersdorf/Bad Waltersdorf	Hartberg	3,11	0,3705	0,3596	3,11	0,3705	0,3596	4,31	0,4904	0,4806	4,31	0,4904	0,4806	6,36	0,6539	0,7040	6,36	0,6539	0,7040
A02-	KN Riegersdorf	Sebersdorf/Bad Waltersdorf	2,61	0,3108	0,3017	2,61	0,3108	0,3017	3,61	0,4114	0,4032	3,61	0,4114	0,4032	5,34	0,5485	0,5906	5,34	0,5485	0,5906
A02-	Ilz Fürstenfeld	KN Riegersdorf	0,88	0,1046	0,1015	0,88	0,1046	0,1015	1,22	0,1385	0,1357	1,22	0,1385	0,1357	1,80	0,1846	0,1988	1,80	0,1846	0,1988
A02-	Sinabelkirchen	Ilz Fürstenfeld	3,21	0,3819	0,3707	3,21	0,3819	0,3707	4,44	0,5055	0,4954	4,44	0,5055	0,4954	6,56	0,6740	0,7257	6,56	0,6740	0,7257
A02-	Gleisdorf Süd	Sinabelkirchen	2,11	0,2516	0,2442	2,11	0,2516	0,2442	2,92	0,3330	0,3263	2,92	0,3330	0,3263	4,32	0,4440	0,4780	4,32	0,4440	0,4780
A02-	Gleisdorf West	Gleisdorf Süd	0,92	0,1092	0,1060	0,92	0,1092	0,1060	1,27	0,1445	0,1416	1,27	0,1445	0,1416	1,87	0,1927	0,2075	1,87	0,1927	0,2075
A02-	Laßnitzhöhe	Gleisdorf West	2,40	0,2861	0,2777	2,40	0,2861	0,2777	3,33	0,3787	0,3711	3,33	0,3787	0,3711	4,91	0,5050	0,5437	4,91	0,5050	0,5437
A02-	KN Graz Ost	Laßnitzhöhe	3,01	0,3580	0,3475	3,01	0,3580	0,3475	4,16	0,4738	0,4643	4,16	0,4738	0,4643	6,15	0,6317	0,6802	6,15	0,6317	0,6802
A02-	Graz Feldkirchen Flughafen	KN Graz Ost	1,08	0,1288	0,1250	1,08	0,1288	0,1250	1,50	0,1705	0,1671	1,50	0,1705	0,1671	2,21	0,2273	0,2447	2,21	0,2273	0,2447
A02-	KN Graz West	Graz Feldkirchen Flughafen	0,72	0,0862	0,0837	0,72	0,0862	0,0837	1,00	0,1141	0,1118	1,00	0,1141	0,1118	1,48	0,1522	0,1638	1,48	0,1522	0,1638
A02-	Unterpremstätten	KN Graz West	0,87	0,1037	0,1006	0,87	0,1037	0,1006	1,20	0,1372	0,1345	1,20	0,1372	0,1345	1,78	0,1829	0,1970	1,78	0,1829	0,1970
A02-	Lieboch	Unterpremstätten	1,35	0,1610	0,1563	1,35	0,1610	0,1563	1,87	0,2131	0,2088	1,87	0,2131	0,2088	2,76	0,2841	0,3059	2,76	0,2841	0,3059
A02-	Mooskirchen	Lieboch	1,86	0,2220	0,2155	1,86	0,2220	0,2155	2,58	0,2938	0,2879	2,58	0,2938	0,2879	3,81	0,3917	0,4218	3,81	0,3917	0,4218
A02-	Steinberg	Mooskirchen	1,93	0,2297	0,2230	1,93	0,2297	0,2230	2,67	0,3041	0,2980	2,67	0,3041</							

STR-KENNZAHL	MAUTABSCHNITT VON	MAUTABSCHNITT BIS	CO2-Emissionsklasse 1 / EURO IV																	
			Kat. 2					Kat. 3					Kat. 4							
			Tag			Nacht			Tag			Nacht			Tag			Nacht		
			Ges	Luft Lärm	CO2	Ges	Luft Lärm	CO2	Ges	Luft Lärm	CO2	Ges	Luft Lärm	CO2	Ges	Luft Lärm	CO2	Ges	Luft Lärm	CO2
A03-	Münchendorf/Achau	KN Guntramsdorf	0,29	0,0340	0,0330	0,29	0,0340	0,0330	0,40	0,0450	0,0441	0,40	0,0450	0,0441	0,58	0,0601	0,0647	0,58	0,0601	0,0647
A03-	Ebreichsdorf Nord	Münchendorf/Achau	1,20	0,1433	0,1391	1,20	0,1433	0,1391	1,66	0,1896	0,1858	1,66	0,1896	0,1858	2,46	0,2528	0,2722	2,46	0,2528	0,2722
A03-	Ebreichsdorf West	Ebreichsdorf Nord	0,98	0,1170	0,1135	0,98	0,1170	0,1135	1,36	0,1548	0,1517	1,36	0,1548	0,1517	2,01	0,2064	0,2222	2,01	0,2064	0,2222
A03-	Pottendorf	Ebreichsdorf West	1,29	0,1534	0,1489	1,29	0,1534	0,1489	1,78	0,2031	0,1990	1,78	0,2031	0,1990	2,63	0,2708	0,2915	2,63	0,2708	0,2915
A03-	Hornstein	Pottendorf	2,12	0,2519	0,2445	2,12	0,2519	0,2445	2,93	0,3335	0,3268	2,93	0,3335	0,3268	4,33	0,4446	0,4787	4,33	0,4446	0,4787
A03-	Müllendorf	Hornstein	1,39	0,1651	0,1602	1,39	0,1651	0,1602	1,92	0,2185	0,2141	1,92	0,2185	0,2141	2,83	0,2914	0,3137	2,83	0,2914	0,3137
A03-	KN Eisenstadt	Müllendorf	1,16	0,1380	0,1339	1,16	0,1380	0,1339	1,60	0,1827	0,1790	1,60	0,1827	0,1790	2,37	0,2435	0,2622	2,37	0,2435	0,2622
A031	Siegendorf	KN Eisenstadt	0,91	0,1088	0,1056	0,91	0,1088	0,1056	1,26	0,1440	0,1411	1,26	0,1440	0,1411	1,87	0,1920	0,2067	1,87	0,1920	0,2067
A041	KN Wien Prater	Stadionbrücke	0,17	0,0200	0,0194	0,17	0,0200	0,0194	0,23	0,0265	0,0259	0,23	0,0265	0,0259	0,34	0,0353	0,0380	0,34	0,0353	0,0380
A04-	Wien Simmeringer Haide	KN Wien Prater	1,16	0,1379	0,1338	1,16	0,1379	0,1338	1,60	0,1825	0,1788	1,60	0,1825	0,1788	2,37	0,2433	0,2620	2,37	0,2433	0,2620
A04-	KN Schwechat	Wien Simmeringer Haide	1,04	0,1238	0,1201	1,04	0,1238	0,1201	1,44	0,1638	0,1605	1,44	0,1638	0,1605	2,12	0,2184	0,2351	2,12	0,2184	0,2351
A04-	Flughafen Wien Schwechat	KN Schwechat	1,50	0,1788	0,1735	1,50	0,1788	0,1735	2,08	0,2366	0,2319	2,08	0,2366	0,2319	3,07	0,3155	0,3397	3,07	0,3155	0,3397
A04-	Fischamend	Flughafen Wien Schwechat	1,68	0,2002	0,1943	1,68	0,2002	0,1943	2,33	0,2649	0,2596	2,33	0,2649	0,2596	3,44	0,3532	0,3803	3,44	0,3532	0,3803
A04-	Bruck/Leitha West	Fischamend	3,69	0,4390	0,4261	3,69	0,4390	0,4261	5,10	0,5810	0,5694	5,10	0,5810	0,5694	7,54	0,7747	0,8341	7,54	0,7747	0,8341
A04-	Bruck/Leitha Ost	Bruck/Leitha West	1,22	0,1458	0,1415	1,22	0,1458	0,1415	1,69	0,1930	0,1891	1,69	0,1930	0,1891	2,50	0,2573	0,2770	2,50	0,2573	0,2770
A04-	KN Bruckneudorf	Bruck/Leitha Ost	0,76	0,0910	0,0883	0,76	0,0910	0,0883	1,06	0,1204	0,1180	1,06	0,1204	0,1180	1,56	0,1605	0,1728	1,56	0,1605	0,1728
A04-	Parndorf	KN Bruckneudorf	0,49	0,0585	0,0568	0,49	0,0585	0,0568	0,68	0,0775	0,0759	0,68	0,0775	0,0759	1,01	0,1033	0,1112	1,01	0,1033	0,1112
A04-	Neusiedl	Parndorf	0,95	0,1132	0,1099	0,95	0,1132	0,1099	1,32	0,1499	0,1469	1,32	0,1499	0,1469	1,94	0,1998	0,2151	1,94	0,1998	0,2151
A04-	Neusiedl/Gewerbepark	Neusiedl	0,22	0,0262	0,0255	0,22	0,0262	0,0255	0,30	0,0347	0,0340	0,30	0,0347	0,0340	0,45	0,0463	0,0499	0,45	0,0463	0,0499
A04-	Weiden/Gols	Neusiedl/Gewerbepark	1,97	0,2348	0,2279	1,97	0,2348	0,2279	2,73	0,3108	0,3046	2,73	0,3108	0,3046	4,03	0,4144	0,4461	4,03	0,4144	0,4461
A04-	Mönchhof	Weiden/Gols	1,44	0,1713	0,1663	1,44	0,1713	0,1663	1,99	0,2267	0,2222	1,99	0,2267	0,2222	2,94	0,3023	0,3255	2,94	0,3023	0,3255
A04-	Nickelsdorf	Mönchhof	2,25	0,2684	0,2605	2,25	0,2684	0,2605	3,12	0,3552	0,3481	3,12	0,3552	0,3481	4,61	0,4736	0,5099	4,61	0,4736	0,5099
A04-	Staatsgrenze Nickelsdorf	Nickelsdorf	0,40	0,0475	0,0461	0,40	0,0475	0,0461	0,55	0,0629	0,0617	0,55	0,0629	0,0617	0,82	0,0839	0,0903	0,82	0,0839	0,0903
A05-	Wolkersdorf Süd	KN Eibesbrunn	0,78	0,0925	0,0898	0,78	0,0925	0,0898	1,08	0,1224	0,1200	1,08	0,1224	0,1200	1,59	0,1633	0,1758	1,59	0,1633	0,1758
A05-	Ulrichskirchen	Wolkersdorf Süd	0,84	0,1001	0,0971	0,84	0,1001	0,0971	1,16	0,1324	0,1298	1,16	0,1324	0,1298	1,72	0,1766	0,1901	1,72	0,1766	0,1901
A05-	Wolkersdorf Nord	Ulrichskirchen	0,55	0,0654	0,0635	0,55	0,0654	0,0635	0,76	0,0865	0,0848	0,76	0,0865	0,0848	1,12	0,1154	0,1242	1,12	0,1154	0,1242
A05-	Hochleithen	Wolkersdorf Nord	0,99	0,1173	0,1139	0,99	0,1173	0,1139	1,36	0,1553	0,1521	1,36	0,1553	0,1521	2,01	0,2070	0,2229	2,01	0,2070	0,2229
A05-	Gaweinstal Mitte	Hochleithen	1,97	0,2347	0,2278	1,97	0,2347	0,2278	2,73	0,3106	0,3044	2,73	0,3106	0,3044	4,03	0,4141	0,4459	4,03	0,4141	0,4459
A05-	Gaweinstal Nord	Gaweinstal Mitte	0,52	0,0621	0,0603	0,52	0,0621	0,0603	0,72	0,0822	0,0805	0,72	0,0822	0,0805	1,07	0,1096	0,1180	1,07	0,1096	0,1180
A05-	Mistelbach Süd	Gaweinstal Nord	0,90	0,1072	0,1040	0,90	0,1072	0,1040	1,25	0,1418	0,1390	1,25	0,1418	0,1390	1,84	0,1891	0,2036	1,84	0,1891	0,2036
A05-	Mistelbach Ost / Wilfersdorf	Mistelbach Süd	1,51	0,1799	0,1746	1,51	0,1799	0,1746	2,09	0,2381	0,2333	2,09	0,2381	0,2333	3,09	0,3174	0,3417	3,09	0,3174	0,3417
A05-	Poysdorf Süd	Mistelbach Ost / Wilfersdorf	1,53	0,1816	0,1763	1,53	0,1816	0,1763	2,11	0,2404	0,2356	2,11	0,2404	0,2356	3,12	0,3205	0,3451	3,12	0,3205	0,3451
A05-	Großkrut	Poysdorf Süd	2,01	0,2395	0,2325	2,01	0,2395	0,2325	2,78	0,3170	0,3107	2,78	0,3170	0,3107	4,11	0,4227	0,4551	4,11	0,4227	0,4551
A05-	Poysdorf Nord	Großkrut	1,96	0,2330	0,2261	1,96	0,2330	0,2261	2,71	0,3084	0,3022	2,71	0,3084	0,3022	4,00	0,4112	0,4427	4,00	0,4112	0,4427
A05-	Drasenhofen West	Drasenhofen Süd	0,60	0,0717	0,0696	0,60	0,0717	0,0696	0,83	0,0950	0,0931	0,83	0,0950	0,0931	1,23	0,1266	0,1363	1,23	0,1266	0,1363
A05-	Drasenhofen Nord	Drasenhofen West	0,85	0,1013	0,0983	0,85	0,1013	0,0983	1,18	0,1340	0,1313	1,18	0,1340	0,1313	1,74	0,1787	0,1924	1,74	0,1787	0,1924
A06-	Potzneusiedl	KN Bruckneudorf	2,48	0,2952	0,2865	2,48	0,2952	0,2865	3,43	0,3906	0,3828	3,43	0,3906	0,3828	5,07	0,5209	0,5608	5,07	0,5209	0,5608
A06-	Gattendorf	Potzneusiedl	1,08	0,1281	0,1243	1,08	0,1281	0,1243	1,49	0,1696	0,1662	1,49	0,1696	0,1662	2,20	0,2261	0,2434	2,20	0,2261	0,2434
A06-	Kittsee	Gattendorf	1,80	0,2143	0,2080	1,80	0,2143	0,2080	2,49	0,2836	0,2779	2,49	0,2836	0,2779	3,68	0,3781	0,4071	3,68	0,3781	0,4071
A06-	Staatsgrenze Kittsee	Kittsee	0,91	0,1088	0,1056	0,91	0,1088	0,1056	1,26	0,1440	0,1412	1,26	0,1440	0,1412	1,87	0,1921	0,2068	1,87	0,1921	0,2068
A07-	Franzosenhausweg	KN Linz	0,64	0,0768	0,0745	0,64	0,0768	0,0745	0,89	0,1016	0,0996	0,89	0,1016	0,0996	1,32	0,1355	0,1459	1,32	0,1355	0,1459
A07-	Salzburger Straße Neue Welt	Franzosenhausweg	0,56	0,0670	0,0650	0,56	0,0670	0,0650	0,78	0,0887	0,0869	0,78	0,0887	0,0869	1,15	0,1183	0,1273	1,15	0,1183	0,1273
A07-	Muldenstraße Bidermichl	Salzburger Straße Neue Welt	0,39	0,0465	0,0451	0,39	0,0465	0,0451	0,54	0,0616	0,0603	0,54	0,0616	0,0603	0,80	0,0821	0,0884	0,80	0,0821	0,0884
A07-	Linz-Hummelhof	Muldenstraße Bidermichl	0,19	0,0226	0,0219	0,19	0,0226	0,0219	0,26	0,0299	0,0293	0,26	0,0299	0,0293	0,39	0,0398	0,0429	0,39	0,0398	0,0429
A07-	Wiener Straße	Linz-Hummelhof	0,27	0,0318	0,0308	0,27	0,0318	0,0308	0,37	0,0420	0,0412	0,37	0,0420	0,0412	0,55	0,0560	0,0603	0,55	0,0560	0,0603
A07-	VOEST	Wiener Straße	0,25	0,0295	0,0286	0,25	0,0295	0,0286	0,34	0,0391	0,0383	0,34	0,0391	0,0383	0,51	0,0521	0,0561	0,51	0,0521	0,0561
A07-	Industriezeile	VOEST	0,19	0,0232	0,0225	0,19	0,0232	0,0225	0,27	0,0306	0,0300	0,27	0,0306	0,0300	0,40	0,0409	0,0440	0,40	0,0409	0,0440
A07-	Prinz Eugenstraße	Industriezeile	0,31	0,0368	0,0357	0,31	0,0368	0,0357	0,43	0,0486	0,0477	0,43	0,0486	0,0477	0,63	0,0649	0,0698	0,63	0,0649	0,0698
A07-	Hafenstraße	Prinz Eugenstraße	0,58	0,0688	0,0668	0,58	0,0688	0,0668	0,80	0,0910	0,0892	0,80	0,0910	0,0892	1,18	0,1214	0,1307	1,18	0,1214	0,1307
A07-	Urfahr	Hafenstraße	0,23	0,0270	0,0262	0,23	0,0270	0,0262												

STR-KENNZAHL	MAUTABSCHNITT VON	MAUTABSCHNITT BIS	CO2-Emissionsklasse 1 / EURO IV																	
			Kat. 2						Kat. 3						Kat. 4					
			Tag			Nacht			Tag			Nacht			Tag			Nacht		
			Ges	Luft Lärm	CO2	Ges	Luft Lärm	CO2	Ges	Luft Lärm	CO2	Ges	Luft Lärm	CO2	Ges	Luft Lärm	CO2	Ges	Luft Lärm	CO2
A09-	Rottenmann	Liezen	1,37	0,1628	0,1580	1,37	0,1628	0,1580	1,89	0,2155	0,2112	1,89	0,2155	0,2112	2,80	0,2873	0,3094	2,80	0,2873	0,3094
A09-	Trieben	Rottenmann	3,41	0,4059	0,3940	3,41	0,4059	0,3940	4,72	0,5373	0,5265	4,72	0,5373	0,5265	6,97	0,7163	0,7113	6,97	0,7163	0,7113
A09-	Treglwang	Trieben	2,77	0,3300	0,3203	2,77	0,3300	0,3203	3,84	0,4368	0,4281	3,84	0,4368	0,4281	5,67	0,5824	0,6271	5,67	0,5824	0,6271
A09-	Kalwang	Treglwang	3,73	0,4435	0,4305	3,73	0,4435	0,4305	5,15	0,5870	0,5753	5,15	0,5870	0,5753	7,61	0,7827	0,8427	7,61	0,7827	0,8427
A09-	Mautern	Kalwang	1,73	0,2065	0,2004	1,73	0,2065	0,2004	2,40	0,2733	0,2679	2,40	0,2733	0,2679	3,55	0,3644	0,3924	3,55	0,3644	0,3924
A09-	Kammern	Mautern	1,95	0,2323	0,2255	1,95	0,2323	0,2255	2,70	0,3075	0,3013	2,70	0,3075	0,3013	3,99	0,4100	0,4414	3,99	0,4100	0,4414
A09-	Traboch	Kammern	2,04	0,2429	0,2358	2,04	0,2429	0,2358	2,82	0,3215	0,3151	2,82	0,3215	0,3151	4,17	0,4286	0,4615	4,17	0,4286	0,4615
A09-	Terminal St. Michael	Traboch	0,40	0,0477	0,0463	0,40	0,0477	0,0463	0,55	0,0631	0,0619	0,55	0,0631	0,0619	0,82	0,0842	0,0906	0,82	0,0842	0,0906
A09-	KN St. Michael	Terminal St. Michael	0,75	0,0894	0,0868	0,75	0,0894	0,0868	1,04	0,1184	0,1160	1,04	0,1184	0,1160	1,54	0,1578	0,1699	1,54	0,1578	0,1699
A09-	Übelbach	KN St. Michael	13,71	0,8328	0,8083	13,71	0,8328	0,8083	19,07	1,1022	1,0801	19,07	1,1022	1,0801	28,39	1,4696	1,5822	28,39	1,4696	1,5822
A09-	KN Peggau Deutschfeistritz	Übelbach	2,31	0,2754	0,2673	2,31	0,2754	0,2673	3,20	0,3645	0,3573	3,20	0,3645	0,3573	4,73	0,4861	0,5233	4,73	0,4861	0,5233
A09-	Gratkorn Nord	KN Peggau Deutschfeistritz	1,10	0,1305	0,1267	1,10	0,1305	0,1267	1,52	0,1727	0,1693	1,52	0,1727	0,1693	2,24	0,2303	0,2479	2,24	0,2303	0,2479
A09-	Gratkorn Süd	Gratkorn Nord	1,20	0,1433	0,1391	1,20	0,1433	0,1391	1,67	0,1897	0,1859	1,67	0,1897	0,1859	2,46	0,2529	0,2723	2,46	0,2529	0,2723
A09-	Graz Nord	Gratkorn Süd	0,27	0,0318	0,0308	0,27	0,0318	0,0308	0,37	0,0420	0,0412	0,37	0,0420	0,0412	0,55	0,0560	0,0603	0,55	0,0560	0,0603
A09-	Graz Webling	Graz Nord	3,05	0,3633	0,3526	3,05	0,3633	0,3526	4,22	0,4808	0,4712	4,22	0,4808	0,4712	6,24	0,6410	0,6902	6,24	0,6410	0,6902
A09-	Seiersberg	Graz Webling	0,81	0,0966	0,0937	0,81	0,0966	0,0937	1,12	0,1278	0,1252	1,12	0,1278	0,1252	1,66	0,1704	0,1835	1,66	0,1704	0,1835
A09-	KN Graz West	Seiersberg	0,40	0,0473	0,0459	0,40	0,0473	0,0459	0,55	0,0626	0,0613	0,55	0,0626	0,0613	0,81	0,0834	0,0898	0,81	0,0834	0,0898
A09-	Schwarzlsee	KN Graz West	0,39	0,0466	0,0452	0,39	0,0466	0,0452	0,54	0,0617	0,0604	0,54	0,0617	0,0604	0,80	0,0822	0,0885	0,80	0,0822	0,0885
A09-	Schachenwald / IBC Businesscenter	Schwarzlsee	0,44	0,0521	0,0506	0,44	0,0521	0,0506	0,61	0,0689	0,0676	0,61	0,0689	0,0676	0,89	0,0919	0,0990	0,89	0,0919	0,0990
A09-	Kalsdorf	Schachenwald / IBC Businesscenter	0,45	0,0530	0,0514	0,45	0,0530	0,0514	0,62	0,0701	0,0687	0,62	0,0701	0,0687	0,91	0,0935	0,1006	0,91	0,0935	0,1006
A09-	Werndorf Terminal	Kalsdorf	1,11	0,1326	0,1287	1,11	0,1326	0,1287	1,54	0,1755	0,1720	1,54	0,1755	0,1720	2,28	0,2340	0,2519	2,28	0,2340	0,2519
A09-	Wildon	Werndorf Terminal	1,24	0,1482	0,1438	1,24	0,1482	0,1438	1,72	0,1962	0,1922	1,72	0,1962	0,1922	2,54	0,2615	0,2816	2,54	0,2615	0,2816
A09-	Hengsberg	Wildon	0,61	0,0724	0,0702	0,61	0,0724	0,0702	0,84	0,0958	0,0938	0,84	0,0958	0,0938	1,24	0,1277	0,1375	1,24	0,1277	0,1375
A09-	Lebring	Hengsberg	1,08	0,1282	0,1244	1,08	0,1282	0,1244	1,49	0,1697	0,1663	1,49	0,1697	0,1663	2,20	0,2262	0,2435	2,20	0,2262	0,2435
A09-	Leibnitz	Lebring	1,86	0,2219	0,2154	1,86	0,2219	0,2154	2,58	0,2937	0,2878	2,58	0,2937	0,2878	3,81	0,3916	0,4216	3,81	0,3916	0,4216
A09-	Vogau Straß	Leibnitz	2,28	0,2714	0,2634	2,28	0,2714	0,2634	3,15	0,3591	0,3520	3,15	0,3591	0,3520	4,66	0,4789	0,5156	4,66	0,4789	0,5156
A09-	Gersdorf	Vogau Straß	1,11	0,1316	0,1277	1,11	0,1316	0,1277	1,53	0,1742	0,1707	1,53	0,1742	0,1707	2,26	0,2323	0,2501	2,26	0,2323	0,2501
A09-	Spielfeld	Gersdorf	0,58	0,0694	0,0673	0,58	0,0694	0,0673	0,81	0,0918	0,0900	0,81	0,0918	0,0900	1,19	0,1224	0,1318	1,19	0,1224	0,1318
A09-	Staatsgrenze Spielfeld	Spielfeld	0,53	0,0632	0,0614	0,53	0,0632	0,0614	0,73	0,0837	0,0820	0,73	0,0837	0,0820	1,09	0,1116	0,1202	1,09	0,1116	0,1202
A10-	Salzburg Süd / Anif	KN Salzburg	2,15	0,2558	0,2483	2,15	0,2558	0,2483	2,97	0,3386	0,3318	2,97	0,3386	0,3318	4,39	0,4514	0,4861	4,39	0,4514	0,4861
A10-	Puch Urstein	Salzburg Süd / Anif	0,73	0,0868	0,0842	0,73	0,0868	0,0842	1,01	0,1149	0,1126	1,01	0,1149	0,1126	1,49	0,1532	0,1649	1,49	0,1532	0,1649
A10-	Hallein	Puch Urstein	1,51	0,1792	0,1739	1,51	0,1792	0,1739	2,08	0,2372	0,2325	2,08	0,2372	0,2325	3,08	0,3163	0,3405	3,08	0,3163	0,3405
A10-	Kuchl	Hallein	1,67	0,1990	0,1932	1,67	0,1990	0,1932	2,31	0,2634	0,2582	2,31	0,2634	0,2582	3,42	0,3512	0,3782	3,42	0,3512	0,3782
A10-	Golling / Abtenau	Kuchl	1,68	0,2001	0,1942	1,68	0,2001	0,1942	2,33	0,2648	0,2595	2,33	0,2648	0,2595	3,44	0,3531	0,3802	3,44	0,3531	0,3802
A10-	Paß Lueg	Golling / Abtenau	1,75	0,2088	0,2027	1,75	0,2088	0,2027	2,43	0,2763	0,2708	2,43	0,2763	0,2708	3,58	0,3685	0,3967	3,58	0,3685	0,3967
A10-	Werfen	Paß Lueg	2,50	0,2974	0,2887	2,50	0,2974	0,2887	3,46	0,3936	0,3857	3,46	0,3936	0,3857	5,11	0,5248	0,5651	5,11	0,5248	0,5651
A10-	Pfarrwerfen / Werfen	Werfen	0,33	0,0388	0,0376	0,33	0,0388	0,0376	0,45	0,0513	0,0503	0,45	0,0513	0,0503	0,67	0,0684	0,0736	0,67	0,0684	0,0736
A10-	KN Pongau	Pfarrwerfen / Werfen	0,71	0,0841	0,0816	0,71	0,0841	0,0816	0,98	0,1113	0,1091	0,98	0,1113	0,1091	1,44	0,1484	0,1598	1,44	0,1484	0,1598
A101	Bischofshofen	KN Pongau	1,05	0,1251	0,1214	1,05	0,1251	0,1214	1,45	0,1656	0,1623	1,45	0,1656	0,1623	2,15	0,2208	0,2377	2,15	0,2208	0,2377
A10-	Lammertal Hüttal	KN Pongau	2,87	0,3421	0,3321	2,87	0,3421	0,3321	3,98	0,4528	0,4438	3,98	0,4528	0,4438	5,87	0,6038	0,6501	5,87	0,6038	0,6501
A10-	F. Verbindung GH Eben	Lammertal Hüttal	0,74	0,0881	0,0855	0,74	0,0881	0,0855	1,02	0,1166	0,1142	1,02	0,1166	0,1142	1,51	0,1554	0,1673	1,51	0,1554	0,1673
A10-	Eben	F. Verbindung GH Eben	0,34	0,0408	0,0396	0,34	0,0408	0,0396	0,47	0,0540	0,0529	0,47	0,0540	0,0529	0,70	0,0720	0,0775	0,70	0,0720	0,0775
A10-	Radstadt Altenmarkt Graz	Eben	0,76	0,0906	0,0879	0,76	0,0906	0,0879	1,05	0,1199	0,1175	1,05	0,1199	0,1175	1,56	0,1599	0,1722	1,56	0,1599	0,1722
A10-	Flachau	Radstadt Altenmarkt Graz	1,06	0,1267	0,1230	1,06	0,1267	0,1230	1,47	0,1677	0,1644	1,47	0,1677	0,1644	2,18	0,2236	0,2408	2,18	0,2236	0,2408
A10-	Flachauwinkel	Flachau	3,79	0,2472	0,2399	3,79	0,2472	0,2399	5,28	0,3272	0,3206	5,28	0,3272	0,3206	7,85	0,4362	0,4696	7,85	0,4362	0,4696
A10-	Zederhaus	Flachauwinkel	9,56	0,6229	0,6046	9,56	0,6229	0,6046	13,30	0,8244	0,8080	13,30	0,8244	0,8080	19,78	1,0993	1,1835	19,78	1,0993	1,1835
A10-	St. Michael/Lungau	Zederhaus	6,31	0,4110	0,3989	6,31	0,4110	0,3989	8,78	0,5440	0,5331	8,78	0,5440	0,5331	13,05	0,7253	0,7809	13,05	0,7253	0,7809
A10-	Rennweg Katschberg	St. Michael/Lungau	4,63	0,3013	0,2924	4,63	0,3013	0,2924	6,43	0,3988	0,3908	6,43	0,3988	0,3908	9,57	0,5317	0,5725	9,57	0,5317	0,5725
A102	KN Spittal Millstätter See	Seeboden	0,55	0,0660	0,0640	0,55	0,0660	0,0640	0,77	0,0873	0,0856	0,77	0,0873	0,0856	1,13	0,1164	0,1253	1,13	0,1164	0,1253
A102	Lendorf	KN Spittal Millstätter See	1,20	0,1423	0,1381	1,20	0,1423	0,1381	1,65	0,1883	0,1846	1,65	0,1883	0,1846						

STR-KENNZAHL	MAUTABSCHNITT VON	MAUTABSCHNITT BIS	CO2-Emissionsklasse 1 / EURO IV																	
			Kat. 2						Kat. 3						Kat. 4					
			Tag			Nacht			Tag			Nacht			Tag			Nacht		
			Ges	Luft Lärm	CO2	Ges	Luft Lärm	CO2	Ges	Luft Lärm	CO2	Ges	Luft Lärm	CO2	Ges	Luft Lärm	CO2	Ges	Luft Lärm	CO2
A12-	Innsbruck Mitte	A12 Innsbruck Ost	0,69	0,0717	0,0697	0,69	0,0717	0,0697	0,95	0,0950	0,0931	0,95	0,0950	0,0931	1,41	0,1266	0,1363	1,41	0,1266	0,1363
A12-	A12 Innsbruck West	Innsbruck Mitte	0,91	0,1088	0,1056	0,91	0,1088	0,1056	1,26	0,1440	0,1411	1,26	0,1440	0,1411	1,87	0,1920	0,2067	1,87	0,1920	0,2067
A12-	Innsbruck Kranebitten	A12 Innsbruck West	1,20	0,1426	0,1384	1,20	0,1426	0,1384	1,66	0,1887	0,1850	1,66	0,1887	0,1850	2,45	0,2516	0,2709	2,45	0,2516	0,2709
A12-	Zirl Ost Garmisch Seefeld	Innsbruck Kranebitten	1,39	0,1655	0,1606	1,39	0,1655	0,1606	1,92	0,2190	0,2146	1,92	0,2190	0,2146	2,84	0,2920	0,3144	2,84	0,2920	0,3144
A12-	Zirl West	Zirl Ost Garmisch Seefeld	0,87	0,1035	0,1005	0,87	0,1035	0,1005	1,20	0,1370	0,1343	1,20	0,1370	0,1343	1,78	0,1827	0,1967	1,78	0,1827	0,1967
A12-	Petttau	Zirl West	1,56	0,1854	0,1799	1,56	0,1854	0,1799	2,15	0,2454	0,2405	2,15	0,2454	0,2405	3,18	0,3272	0,3523	3,18	0,3272	0,3523
A12-	Telfs Ost	Petttau	1,57	0,1874	0,1819	1,57	0,1874	0,1819	2,18	0,2481	0,2431	2,18	0,2481	0,2431	3,22	0,3308	0,3561	3,22	0,3308	0,3561
A12-	Telfs West	Telfs Ost	0,77	0,0915	0,0888	0,77	0,0915	0,0888	1,06	0,1211	0,1187	1,06	0,1211	0,1187	1,57	0,1615	0,1739	1,57	0,1615	0,1739
A12-	Mötz Reutte	Telfs West	2,48	0,2958	0,2871	2,48	0,2958	0,2871	3,44	0,3915	0,3837	3,44	0,3915	0,3837	5,08	0,5220	0,5620	5,08	0,5220	0,5620
A12-	Haiming Ötztal	Mötz Reutte	2,89	0,3441	0,3340	2,89	0,3441	0,3340	4,00	0,4554	0,4463	4,00	0,4554	0,4463	5,91	0,6072	0,6538	5,91	0,6072	0,6538
A12-	Imst	Haiming Ötztal	2,30	0,2739	0,2658	2,30	0,2739	0,2658	3,18	0,3625	0,3553	3,18	0,3625	0,3553	4,70	0,4834	0,5204	4,70	0,4834	0,5204
A12-	Imst Au	Imst	0,68	0,0808	0,0784	0,68	0,0808	0,0784	0,94	0,1069	0,1048	0,94	0,1069	0,1048	1,39	0,1426	0,1535	1,39	0,1426	0,1535
A12-	Mils	Imst Au	0,55	0,0652	0,0633	0,55	0,0652	0,0633	0,76	0,0863	0,0846	0,76	0,0863	0,0846	1,12	0,1151	0,1239	1,12	0,1151	0,1239
A12-	Mils Schönwies	Mils	1,35	0,1605	0,1558	1,35	0,1605	0,1558	1,86	0,2124	0,2082	1,86	0,2124	0,2082	2,76	0,2832	0,3049	2,76	0,2832	0,3049
A12-	KN Oberinntal	Mils Schönwies	1,19	0,1421	0,1379	1,19	0,1421	0,1379	1,65	0,1881	0,1843	1,65	0,1881	0,1843	2,44	0,2508	0,2700	2,44	0,2508	0,2700
A12-	Zams	KN Oberinntal	0,31	0,0374	0,0363	0,31	0,0374	0,0363	0,43	0,0495	0,0485	0,43	0,0495	0,0485	0,64	0,0660	0,0711	0,64	0,0660	0,0711
A122	Fließ	KN Oberinntal	2,23	0,2659	0,2581	2,23	0,2659	0,2581	3,09	0,3519	0,3449	3,09	0,3519	0,3449	4,56	0,4692	0,5052	4,56	0,4692	0,5052
A13-	A13 Innsbruck Süd	A12 Innsbruck Ost	2,95	0,1562	0,1517	2,95	0,1562	0,1517	4,11	0,2068	0,2026	4,11	0,2068	0,2026	6,12	0,2756	0,2967	10,77	0,2756	0,2967
A13-	Zenzenhof	A13 Innsbruck Süd	1,15	0,0493	0,0479	1,15	0,0493	0,0479	1,61	0,0653	0,0639	1,61	0,0653	0,0639	2,39	0,0870	0,0937	4,61	0,0870	0,0937
A13-	Igls Patsch	Zenzenhof	2,13	0,0911	0,0884	2,13	0,0911	0,0884	2,97	0,1206	0,1182	2,97	0,1206	0,1182	4,43	0,1608	0,1731	8,52	0,1608	0,1731
A13-	Schönberg Stubaital	Igls Patsch	2,30	0,0986	0,0957	2,30	0,0986	0,0957	3,21	0,1305	0,1279	3,21	0,1305	0,1279	4,79	0,1740	0,1873	9,22	0,1740	0,1873
A13-	Matrei Steinach	Schönberg Stubaital	7,27	0,3111	0,3020	7,27	0,3111	0,3020	10,13	0,4118	0,4035	10,13	0,4118	0,4035	15,11	0,5490	0,5911	29,08	0,5490	0,5911
A13-	Nösslach	Matrei Steinach	5,84	0,2502	0,2429	5,84	0,2502	0,2429	8,15	0,3312	0,3246	8,15	0,3312	0,3246	12,16	0,4416	0,4755	23,39	0,4416	0,4755
A13-	Brenner-Nord	Nösslach	5,25	0,2246	0,2180	5,25	0,2246	0,2180	7,31	0,2972	0,2913	7,31	0,2972	0,2913	10,91	0,3963	0,4267	20,99	0,3963	0,4267
A13-	Staatsgrenze Brennerpass	Brenner-Nord	1,04	0,0444	0,0431	1,04	0,0444	0,0431	1,45	0,0588	0,0576	1,45	0,0588	0,0576	2,16	0,0784	0,0844	4,15	0,0784	0,0844
A131	A13 Innsbruck Süd	A12 Innsbruck West	1,88	0,1029	0,0999	1,88	0,1029	0,0999	2,61	0,1361	0,1334	2,61	0,1361	0,1334	3,89	0,1816	0,1954	6,92	0,1816	0,1954
A14-	Hörbranz Lochau	Staatsgrenze Hörbranz	0,36	0,0429	0,0416	0,36	0,0429	0,0416	0,50	0,0567	0,0556	0,50	0,0567	0,0556	0,74	0,0757	0,0815	0,74	0,0757	0,0815
A14-	KN Bregenz	Hörbranz Lochau	2,21	0,2635	0,2557	2,21	0,2635	0,2557	3,06	0,3487	0,3417	3,06	0,3487	0,3417	4,52	0,4649	0,5006	4,52	0,4649	0,5006
A14-	Lauterach Wolfurt	KN Bregenz	0,11	0,0132	0,0128	0,11	0,0132	0,0128	0,15	0,0175	0,0172	0,15	0,0175	0,0172	0,23	0,0233	0,0251	0,23	0,0233	0,0251
A14-	Wolfurt Lauterach	Lauterach Wolfurt	0,98	0,1172	0,1138	0,98	0,1172	0,1138	1,36	0,1552	0,1521	1,36	0,1552	0,1521	2,01	0,2069	0,2227	2,01	0,2069	0,2227
A14-	Dornbirn Nord Bregenzerwald	Wolfurt Lauterach	0,38	0,0454	0,0440	0,38	0,0454	0,0440	0,53	0,0600	0,0588	0,53	0,0600	0,0588	0,78	0,0800	0,0862	0,78	0,0800	0,0862
A14-	Dornbirn West	Dornbirn Nord Bregenzerwald	1,06	0,1267	0,1230	1,06	0,1267	0,1230	1,47	0,1677	0,1644	1,47	0,1677	0,1644	2,18	0,2236	0,2408	2,18	0,2236	0,2408
A14-	Dornbirn Süd	Dornbirn West	0,53	0,0633	0,0615	0,53	0,0633	0,0615	0,74	0,0838	0,0822	0,74	0,0838	0,0822	1,09	0,1118	0,1203	1,09	0,1118	0,1203
A14-	Hohenems	Dornbirn Süd	0,97	0,1150	0,1116	0,97	0,1150	0,1116	1,34	0,1521	0,1491	1,34	0,1521	0,1491	1,97	0,2029	0,2184	1,97	0,2029	0,2184
A14-	Altach Götzis	Hohenems	0,98	0,1162	0,1128	0,98	0,1162	0,1128	1,35	0,1539	0,1508	1,35	0,1539	0,1508	2,00	0,2051	0,2209	2,00	0,2051	0,2209
A14-	Götzis	Altach Götzis	0,74	0,0886	0,0860	0,74	0,0886	0,0860	1,03	0,1173	0,1150	1,03	0,1173	0,1150	1,52	0,1564	0,1684	1,52	0,1564	0,1684
A14-	Klaus Koblach	Götzis	0,65	0,0770	0,0747	0,65	0,0770	0,0747	0,89	0,1019	0,0998	0,89	0,1019	0,0998	1,32	0,1358	0,1463	1,32	0,1358	0,1463
A14-	Rankweil	Klaus Koblach	1,14	0,1353	0,1313	1,14	0,1353	0,1313	1,57	0,1791	0,1755	1,57	0,1791	0,1755	2,32	0,2387	0,2570	2,32	0,2387	0,2570
A14-	Feldkirch Frastanz	Rankweil	1,62	0,1927	0,1870	1,62	0,1927	0,1870	2,24	0,2551	0,2500	2,24	0,2551	0,2500	3,31	0,3401	0,3662	3,31	0,3401	0,3662
A14-	Nenzing Bludesch	Feldkirch Frastanz	2,56	0,3047	0,2958	2,56	0,3047	0,2958	3,54	0,4033	0,3953	3,54	0,4033	0,3953	5,23	0,5378	0,5790	5,23	0,5378	0,5790
A14-	Bludenz Nüziders	Nenzing Bludesch	1,90	0,2262	0,2196	1,90	0,2262	0,2196	2,63	0,2994	0,2934	2,63	0,2994	0,2934	3,88	0,3992	0,4298	3,88	0,3992	0,4298
A14-	Brandnertal	Bludenz Nüziders	0,26	0,0315	0,0306	0,26	0,0315	0,0306	0,37	0,0417	0,0408	0,37	0,0417	0,0408	0,54	0,0556	0,0598	0,54	0,0556	0,0598
A14-	Bludenz Bürs	Brandnertal	0,44	0,0525	0,0510	0,44	0,0525	0,0510	0,61	0,0695	0,0681	0,61	0,0695	0,0681	0,90	0,0927	0,0998	0,90	0,0927	0,0998
A14-	Bludenz Montafon	Bludenz Bürs	0,63	0,0745	0,0723	0,63	0,0745	0,0723	0,87	0,0986	0,0966	0,87	0,0986	0,0966	1,28	0,1314	0,1415	1,28	0,1314	0,1415
A141	Bregenz Citytunnel	KN Bregenz	0,57	0,0682	0,0662	0,57	0,0682	0,0662	0,79	0,0903	0,0885	0,79	0,0903	0,0885	1,17	0,1204	0,1296	1,17	0,1204	0,1296
A21-	Hochstraß	KN Steinhäusl	0,95	0,1125	0,1092	0,95	0,1125	0,1092	1,31	0,1489	0,1459	1,31	0,1489	0,1459	1,93	0,1985	0,2138	1,93	0,1985	0,2138
A21-	Alland	Hochstraß	3,30	0,3931	0,3815	3,30	0,3931	0,3815	4,57	0,5202	0,5098	4,57	0,5202	0,5098	6,75	0,6937	0,7468	6,75	0,6937	0,7468
A21-	Mayerling	Alland	0,67	0,0798	0,0775	0,67	0,0798	0,0775	0,93	0,1056	0,1035	0,93	0,1056	0,1035	1,37	0,1408	0,1516	1,37	0,1408	0,1516
A21-	Heiligenkreuz	Mayerling	1,55	0,1849	0,1794	1,55	0,1849	0,1794	2,15	0,2447	0,2398	2,15	0,2447	0,2398	3,17	0,3262	0,3512	3,17	0,3262	0,3512
A21-	Hinterbrühl	Heiligenkreuz	0,87	0,1031	0,1000	0,87	0,1031	0,1000	1,20	0,1364	0,13									

STR-KENNZAHL	MAUTABSCHNITT VON	MAUTABSCHNITT BIS	CO2-Emissionsklasse 1 / EURO IV																	
			Kat. 2						Kat. 3						Kat. 4					
			Tag			Nacht			Tag			Nacht			Tag			Nacht		
			Ges	Luft Lärm	CO2	Ges	Luft Lärm	CO2	Ges	Luft Lärm	CO2	Ges	Luft Lärm	CO2	Ges	Luft Lärm	CO2	Ges	Luft Lärm	CO2
A23-	St. Marx	KN Gürtel Landstraße Hauptstraße	0,29	0,0344	0,0334	0,29	0,0344	0,0334	0,40	0,0455	0,0446	0,40	0,0455	0,0446	0,59	0,0607	0,0653	0,59	0,0607	0,0653
A23-	KN Wien Prater	St. Marx	0,25	0,0292	0,0283	0,25	0,0292	0,0283	0,34	0,0386	0,0378	0,34	0,0386	0,0378	0,50	0,0515	0,0554	0,50	0,0515	0,0554
A23-	Handelskai	KN Wien Prater	0,54	0,0648	0,0629	0,54	0,0648	0,0629	0,75	0,0857	0,0840	0,75	0,0857	0,0840	1,11	0,1143	0,1231	1,11	0,1143	0,1231
A23-	KN Wien Kaisermühlen	Handelskai	0,25	0,0296	0,0287	0,25	0,0296	0,0287	0,34	0,0392	0,0384	0,34	0,0392	0,0384	0,51	0,0523	0,0563	0,51	0,0523	0,0563
A23-	Groß Enzersdorf Stadlau	KN Wien Kaisermühlen	0,68	0,0813	0,0789	0,68	0,0813	0,0789	0,94	0,1076	0,1054	0,94	0,1076	0,1054	1,40	0,1434	0,1544	1,40	0,1434	0,1544
A23-	Hirschstetten	Groß Enzersdorf Stadlau	0,38	0,0456	0,0442	0,38	0,0456	0,0442	0,53	0,0603	0,0591	0,53	0,0603	0,0591	0,78	0,0804	0,0866	0,78	0,0804	0,0866
A233	Wien Gürtel	KN Gürtel Landstraße Hauptstraße	0,22	0,0266	0,0258	0,22	0,0266	0,0258	0,31	0,0352	0,0345	0,31	0,0352	0,0345	0,46	0,0469	0,0505	0,46	0,0469	0,0505
A25-	Weißkirchen	KN A1/A25 Passau Wels	2,52	0,2997	0,2909	2,52	0,2997	0,2909	3,48	0,3967	0,3887	3,48	0,3967	0,3887	5,15	0,5289	0,5694	5,15	0,5289	0,5694
A25-	Marchtrenk Wels Ost	Weißkirchen	0,90	0,1068	0,1037	0,90	0,1068	0,1037	1,24	0,1413	0,1385	1,24	0,1413	0,1385	1,83	0,1885	0,2029	1,83	0,1885	0,2029
A25-	ÖBB Terminal Wels	Marchtrenk Wels Ost	0,24	0,0287	0,0279	0,24	0,0287	0,0279	0,33	0,0380	0,0373	0,33	0,0380	0,0373	0,49	0,0507	0,0546	0,49	0,0507	0,0546
A25-	Wels Nord	ÖBB Terminal Wels	1,16	0,1377	0,1337	1,16	0,1377	0,1337	1,60	0,1823	0,1786	1,60	0,1823	0,1786	2,36	0,2431	0,2617	2,36	0,2431	0,2617
A25-	KN Wels	Wels Nord	0,82	0,0980	0,0951	0,82	0,0980	0,0951	1,14	0,1297	0,1271	1,14	0,1297	0,1271	1,68	0,1729	0,1862	1,68	0,1729	0,1862
S01-	Vorarlberger Allee	KN Vösendorf	0,61	0,0727	0,0705	0,61	0,0727	0,0705	0,84	0,0962	0,0942	0,84	0,0962	0,0942	1,25	0,1282	0,1381	1,25	0,1282	0,1381
S01-	Laxenburger Str.	Vorarlberger Allee	0,32	0,0381	0,0370	0,32	0,0381	0,0370	0,44	0,0505	0,0495	0,44	0,0505	0,0495	0,65	0,0673	0,0725	0,65	0,0673	0,0725
S01-	Güterzentrum Wien Süd	Laxenburger Str.	0,40	0,0473	0,0459	0,40	0,0473	0,0459	0,55	0,0626	0,0613	0,55	0,0626	0,0613	0,81	0,0835	0,0899	0,81	0,0835	0,0899
S01-	Rothneusiedl	Güterzentrum Wien Süd	0,26	0,0307	0,0298	0,26	0,0307	0,0298	0,36	0,0407	0,0399	0,36	0,0407	0,0399	0,53	0,0542	0,0584	0,53	0,0542	0,0584
S01-	KN Rustenfeld	Rothneusiedl	0,60	0,0719	0,0698	0,60	0,0719	0,0698	0,84	0,0952	0,0933	0,84	0,0952	0,0933	1,23	0,1269	0,1366	1,23	0,1269	0,1366
S01-	Rannersdorf	KN Rustenfeld	0,85	0,1009	0,0979	0,85	0,1009	0,0979	1,17	0,1336	0,1309	1,17	0,1336	0,1309	1,73	0,1781	0,1917	1,73	0,1781	0,1917
S011	Leopoldsdorf (B16)	KN Rustenfeld	0,38	0,0447	0,0434	0,38	0,0447	0,0434	0,52	0,0592	0,0580	0,52	0,0592	0,0580	0,77	0,0789	0,0849	0,77	0,0789	0,0849
S01-	Schwechat Süd	Rannersdorf	0,66	0,0788	0,0765	0,66	0,0788	0,0765	0,92	0,1044	0,1023	0,92	0,1044	0,1023	1,35	0,1391	0,1498	1,35	0,1391	0,1498
S01-	Schwechat Ost	Schwechat Süd	0,38	0,0452	0,0438	0,38	0,0452	0,0438	0,52	0,0598	0,0586	0,52	0,0598	0,0586	0,78	0,0797	0,0858	0,78	0,0797	0,0858
S01-	Mannswörth	Schwechat Ost	0,40	0,0478	0,0464	0,40	0,0478	0,0464	0,56	0,0633	0,0620	0,56	0,0633	0,0620	0,82	0,0844	0,0908	0,82	0,0844	0,0908
S01-	KN Schwechat	Mannswörth	0,15	0,0179	0,0174	0,15	0,0179	0,0174	0,21	0,0237	0,0232	0,21	0,0237	0,0232	0,31	0,0316	0,0340	0,31	0,0316	0,0340
S01-	Seyring	Angerner Straße	1,41	0,1675	0,1626	1,41	0,1675	0,1626	1,95	0,2217	0,2173	1,95	0,2217	0,2173	2,88	0,2956	0,3183	2,88	0,2956	0,3183
S01-	KN Eibesbrunn	Seyring	1,18	0,1401	0,1360	1,18	0,1401	0,1360	1,63	0,1855	0,1818	1,63	0,1855	0,1818	2,41	0,2473	0,2663	2,41	0,2473	0,2663
S01-	Hagenbrunn	KN Eibesbrunn	0,93	0,1103	0,1071	0,93	0,1103	0,1071	1,28	0,1460	0,1431	1,28	0,1460	0,1431	1,89	0,1947	0,2096	1,89	0,1947	0,2096
S01-	Korneuburg Nord	Hagenbrunn	1,98	0,2360	0,2291	1,98	0,2360	0,2291	2,74	0,3124	0,3061	2,74	0,3124	0,3061	4,05	0,4165	0,4485	4,05	0,4165	0,4485
S01-	Korneuburg West	Korneuburg Nord	0,80	0,0957	0,0929	0,80	0,0957	0,0929	1,11	0,1267	0,1242	1,11	0,1267	0,1242	1,64	0,1690	0,1819	1,64	0,1690	0,1819
S01-	KN Korneuburg	Korneuburg West	0,26	0,0305	0,0296	0,26	0,0305	0,0296	0,35	0,0404	0,0396	0,35	0,0404	0,0396	0,52	0,0539	0,0580	0,52	0,0539	0,0580
S02-	Gewerbepark Stadlau	Hirschstetten	0,28	0,0328	0,0318	0,28	0,0328	0,0318	0,38	0,0434	0,0426	0,38	0,0434	0,0426	0,56	0,0579	0,0623	0,56	0,0579	0,0623
S02-	Breitenleer Straße	Gewerbepark Stadlau	0,15	0,0182	0,0177	0,15	0,0182	0,0177	0,21	0,0241	0,0236	0,21	0,0241	0,0236	0,31	0,0321	0,0346	0,31	0,0321	0,0346
S02-	Rautenweg	Breitenleer Straße	0,25	0,0302	0,0293	0,25	0,0302	0,0293	0,35	0,0400	0,0392	0,35	0,0400	0,0392	0,52	0,0533	0,0574	0,52	0,0533	0,0574
S02-	Hermann Gebauer Straße	Rautenweg	0,28	0,0332	0,0322	0,28	0,0332	0,0322	0,39	0,0439	0,0430	0,39	0,0439	0,0430	0,57	0,0586	0,0630	0,57	0,0586	0,0630
S02-	Angerner Straße	Hermann Gebauer Straße	1,01	0,1201	0,1166	1,01	0,1201	0,1166	1,40	0,1589	0,1558	1,40	0,1589	0,1558	2,06	0,2119	0,2282	2,06	0,2119	0,2282
S03-	Stockerau Nord	KN Stockerau/West	0,29	0,0339	0,0329	0,29	0,0339	0,0329	0,39	0,0449	0,0440	0,39	0,0449	0,0440	0,58	0,0599	0,0645	0,58	0,0599	0,0645
S03-	Sierndorf	Stockerau Nord	1,53	0,1824	0,1770	1,53	0,1824	0,1770	2,12	0,2414	0,2366	2,12	0,2414	0,2366	3,13	0,3218	0,3465	3,13	0,3218	0,3465
S03-	Obermallebarn	Sierndorf	1,03	0,1225	0,1189	1,03	0,1225	0,1189	1,42	0,1621	0,1588	1,42	0,1621	0,1588	2,10	0,2161	0,2327	2,10	0,2161	0,2327
S03-	Göllersdorf	Obermallebarn	1,36	0,1617	0,1569	1,36	0,1617	0,1569	1,88	0,2140	0,2097	1,88	0,2140	0,2097	2,78	0,2854	0,3072	2,78	0,2854	0,3072
S03-	Großstelzendorf	Göllersdorf	0,54	0,0648	0,0629	0,54	0,0648	0,0629	0,75	0,0857	0,0840	0,75	0,0857	0,0840	1,11	0,1143	0,1231	1,11	0,1143	0,1231
S03-	Hollabrunn Süd	Großstelzendorf	1,31	0,1558	0,1512	1,31	0,1558	0,1512	1,81	0,2061	0,2020	1,81	0,2061	0,2020	2,67	0,2749	0,2959	2,67	0,2749	0,2959
S03-	Hollabrunn Mitte	Hollabrunn Süd	0,37	0,0446	0,0433	0,37	0,0446	0,0433	0,52	0,0590	0,0578	0,52	0,0590	0,0578	0,77	0,0787	0,0847	0,77	0,0787	0,0847
S03-	Hollabrunn Nord	Hollabrunn Mitte	0,85	0,1010	0,0980	0,85	0,1010	0,0980	1,17	0,1337	0,1310	1,17	0,1337	0,1310	1,73	0,1782	0,1919	1,73	0,1782	0,1919
S03-	Wullersdorf	Hollabrunn Nord	1,63	0,1937	0,1880	1,63	0,1937	0,1880	2,25	0,2563	0,2512	2,25	0,2563	0,2512	3,32	0,3418	0,3680	3,32	0,3418	0,3680
S03-	Guntersdorf	Wullersdorf	1,13	0,1341	0,1302	1,13	0,1341	0,1302	1,56	0,1775	0,1739	1,56	0,1775	0,1739	2,30	0,2366	0,2548	2,30	0,2366	0,2548
S04-	Sigleß	KN Mattersburg	0,68	0,0805	0,0781	0,68	0,0805	0,0781	0,94	0,1066	0,1044	0,94	0,1066	0,1044	1,38	0,1421	0,1530	1,38	0,1421	0,1530
S04-	Bad Sauerbrunn	Sigleß	1,58	0,1881	0,1826	1,58	0,1881	0,1826	2,19	0,2490	0,2440	2,19	0,2490	0,2440	3,23	0,3320	0,3574	3,23	0,3320	0,3574
S04-	Neudörfel	Bad Sauerbrunn	0,66	0,0791	0,0767	0,66	0,0791	0,0767	0,92	0,1046	0,1025	0,92	0,1046	0,1025	1,36	0,1395	0,1502	1,36	0,1395	0,1502
S04-	Wr. Neustadt Ost	Neudörfel	0,70	0,0828	0,0803	0,70	0,0828	0,0803	0,96	0,1095	0,1073	0,96	0,1095	0,1073	1,42	0,1460	0,1572	1,42	0,1460	0,1572
S04-	Katzelsdorf	Wr. Neustadt Ost	0,33	0,0388	0,0376	0,33	0,0388	0,0376	0,45	0,0513	0,0503	0,45	0,0513	0,0503	0,67	0,0684	0,0736	0,67	0,0684	0,0736
S04-	Lanzenkirchen	Katzelsdorf	0,27	0,0324	0,0315	0,27	0,0324	0,0315	0,38</											

STR-KENNZAHL	MAUTABSCHNITT VON	MAUTABSCHNITT BIS	CO2-Emissionsklasse 1 / EURO IV																	
			Kat. 2						Kat. 3						Kat. 4					
			Tag			Nacht			Tag			Nacht			Tag			Nacht		
			Ges	Luft Lärm	CO2	Ges	Luft Lärm	CO2	Ges	Luft Lärm	CO2	Ges	Luft Lärm	CO2	Ges	Luft Lärm	CO2	Ges	Luft Lärm	CO2
S06-	Allerheiligen Mürzhofen	Kindbergdörfel	0,81	0,0964	0,0936	0,81	0,0964	0,0936	1,12	0,1276	0,1251	1,12	0,1276	0,1251	1,66	0,1702	0,1832	1,66	0,1702	0,1832
S06-	St. Marein	Allerheiligen Mürzhofen	1,22	0,1448	0,1406	1,22	0,1448	0,1406	1,68	0,1917	0,1879	1,68	0,1917	0,1879	2,49	0,2556	0,2752	2,49	0,2556	0,2752
S06-	Kapfenberg	St. Marein	0,86	0,1027	0,0997	0,86	0,1027	0,0997	1,19	0,1359	0,1332	1,19	0,1359	0,1332	1,76	0,1812	0,1951	1,76	0,1812	0,1951
S06-	KN Bruck/Mur	Kapfenberg	1,61	0,1917	0,1861	1,61	0,1917	0,1861	2,23	0,2537	0,2486	2,23	0,2537	0,2486	3,29	0,3383	0,3642	3,29	0,3383	0,3642
S06-	ASt Bruck/Mur West	KN Bruck/Mur	1,38	0,1644	0,1596	1,38	0,1644	0,1596	1,91	0,2176	0,2133	1,91	0,2176	0,2133	2,82	0,2902	0,3124	2,82	0,2902	0,3124
S06-	Niklasdorf	ASt Bruck/Mur West	1,28	0,1519	0,1474	1,28	0,1519	0,1474	1,77	0,2011	0,1970	1,77	0,2011	0,1970	2,61	0,2681	0,2886	2,61	0,2681	0,2886
S06-	Leoben Ost	Niklasdorf	1,36	0,1620	0,1573	1,36	0,1620	0,1573	1,88	0,2145	0,2102	1,88	0,2145	0,2102	2,78	0,2860	0,3079	2,78	0,2860	0,3079
S06-	Leoben West	Leoben Ost	1,52	0,1815	0,1762	1,52	0,1815	0,1762	2,11	0,2403	0,2354	2,11	0,2403	0,2354	3,12	0,3203	0,3449	3,12	0,3203	0,3449
S06-	KN St. Michael	Leoben West	1,89	0,2247	0,2181	1,89	0,2247	0,2181	2,61	0,2974	0,2915	2,61	0,2974	0,2915	3,86	0,3965	0,4269	3,86	0,3965	0,4269
S07-	Fürstenfeld	KN Riegersdorf	2,46	0,2931	0,2845	2,46	0,2931	0,2845	3,41	0,3879	0,3801	3,41	0,3879	0,3801	5,03	0,5172	0,5569	5,03	0,5172	0,5569
S07-	Rudersdorf	Fürstenfeld	0,64	0,0756	0,0734	0,64	0,0756	0,0734	0,88	0,1001	0,0981	0,88	0,1001	0,0981	1,30	0,1334	0,1437	1,30	0,1334	0,1437
S07-	Dobersdorf	Rudersdorf	1,51	0,1796	0,1743	1,51	0,1796	0,1743	2,09	0,2376	0,2329	2,09	0,2376	0,2329	3,08	0,3169	0,3412	3,08	0,3169	0,3412
S10-	Neumarkt	Unterweikersdorf	1,91	0,2277	0,2210	1,91	0,2277	0,2210	2,65	0,3014	0,2953	2,65	0,3014	0,2953	3,91	0,4018	0,4326	3,91	0,4018	0,4326
S10-	Kefermarkt	Neumarkt	1,10	0,1308	0,1269	1,10	0,1308	0,1269	1,52	0,1731	0,1696	1,52	0,1731	0,1696	2,25	0,2308	0,2485	2,25	0,2308	0,2485
S10-	Freistadt / Süd	Kefermarkt	1,18	0,1407	0,1365	1,18	0,1407	0,1365	1,63	0,1862	0,1824	1,63	0,1862	0,1824	2,41	0,2482	0,2673	2,41	0,2482	0,2673
S10-	Grünbach Sandl	Freistadt / Süd	1,25	0,1488	0,1444	1,25	0,1488	0,1444	1,73	0,1969	0,1930	1,73	0,1969	0,1930	2,55	0,2626	0,2827	2,55	0,2626	0,2827
S10-	Freistadt / Nord	Grünbach Sandl	0,34	0,0409	0,0397	0,34	0,0409	0,0397	0,47	0,0541	0,0530	0,47	0,0541	0,0530	0,70	0,0721	0,0776	0,70	0,0721	0,0776
S16-	Landeck West	Zams	1,46	0,1739	0,1688	1,46	0,1739	0,1688	2,02	0,2302	0,2256	2,02	0,2302	0,2256	2,99	0,3069	0,3304	2,99	0,3069	0,3304
S16-	Pians	Landeck West	0,94	0,1114	0,1081	0,94	0,1114	0,1081	1,29	0,1474	0,1445	1,29	0,1474	0,1445	1,91	0,1966	0,2116	1,91	0,1966	0,2116
S16-	Flirsch	Pians	1,85	0,2208	0,2143	1,85	0,2208	0,2143	2,57	0,2922	0,2863	2,57	0,2922	0,2863	3,79	0,3896	0,4194	3,79	0,3896	0,4194
S16-	Schnann am Arlberg	Flirsch	1,16	0,1386	0,1345	1,16	0,1386	0,1345	1,61	0,1834	0,1798	1,61	0,1834	0,1798	2,38	0,2446	0,2633	2,38	0,2446	0,2633
S16-	Pettneu	Schnann am Arlberg	0,85	0,1007	0,0978	0,85	0,1007	0,0978	1,17	0,1333	0,1307	1,17	0,1333	0,1307	1,73	0,1778	0,1914	1,73	0,1778	0,1914
S16-	St. Anton/Arlberg	Pettneu	0,47	0,0561	0,0545	0,47	0,0561	0,0545	0,65	0,0743	0,0728	0,65	0,0743	0,0728	0,96	0,0990	0,1066	0,96	0,0990	0,1066
S16-	Langen/Arlberg	St. Anton/Arlberg	10,41	0,5458	0,5297	10,41	0,5458	0,5297	14,50	0,7224	0,7079	14,50	0,7224	0,7079	21,61	0,9632	1,0370	21,61	0,9632	1,0370
S16-	Wald/Arlberg	Langen/Arlberg	1,50	0,1788	0,1735	1,50	0,1788	0,1735	2,08	0,2366	0,2319	2,08	0,2366	0,2319	3,07	0,3155	0,3397	3,07	0,3155	0,3397
S16-	Dalaas	Wald/Arlberg	1,71	0,2036	0,1976	1,71	0,2036	0,1976	2,37	0,2695	0,2641	2,37	0,2695	0,2641	3,50	0,3593	0,3869	3,50	0,3593	0,3869
S16-	Braz Ost	Dalaas	0,97	0,1154	0,1120	0,97	0,1154	0,1120	1,34	0,1528	0,1497	1,34	0,1528	0,1497	1,98	0,2037	0,2193	1,98	0,2037	0,2193
S16-	Braz West	Braz Ost	0,76	0,0901	0,0874	0,76	0,0901	0,0874	1,05	0,1192	0,1168	1,05	0,1192	0,1168	1,55	0,1589	0,1711	1,55	0,1589	0,1711
S16-	Bings	Braz West	1,03	0,1220	0,1184	1,03	0,1220	0,1184	1,42	0,1615	0,1583	1,42	0,1615	0,1583	2,09	0,2153	0,2318	2,09	0,2153	0,2318
S16-	Bludenz Montafon	Bings	0,49	0,0578	0,0561	0,49	0,0578	0,0561	0,67	0,0765	0,0749	0,67	0,0765	0,0749	0,99	0,1019	0,1098	0,99	0,1019	0,1098
S31-	Eisenstadt Süd	Eisenstadt Ost	0,88	0,1047	0,1016	0,88	0,1047	0,1016	1,22	0,1386	0,1358	1,22	0,1386	0,1358	1,80	0,1847	0,1989	1,80	0,1847	0,1989
S31-	Eisenstadt Mitte	Eisenstadt Süd	0,33	0,0392	0,0380	0,33	0,0392	0,0380	0,46	0,0519	0,0508	0,46	0,0519	0,0508	0,67	0,0692	0,0745	0,67	0,0692	0,0745
S31-	KN Eisenstadt	Eisenstadt Mitte	0,54	0,0647	0,0628	0,54	0,0647	0,0628	0,75	0,0856	0,0839	0,75	0,0856	0,0839	1,11	0,1141	0,1229	1,11	0,1141	0,1229
S31-	Wulkaprodersdorf	KN Eisenstadt	0,72	0,0861	0,0836	0,72	0,0861	0,0836	1,00	0,1139	0,1117	1,00	0,1139	0,1117	1,48	0,1519	0,1636	1,48	0,1519	0,1636
S31-	KN Mattersburg	Wulkaprodersdorf	2,05	0,2444	0,2372	2,05	0,2444	0,2372	2,84	0,3235	0,3170	2,84	0,3235	0,3170	4,20	0,4313	0,4643	4,20	0,4313	0,4643
S31-	Forchtenstein	KN Mattersburg	1,49	0,1769	0,1717	1,49	0,1769	0,1717	2,06	0,2341	0,2295	2,06	0,2341	0,2295	3,04	0,3122	0,3361	3,04	0,3122	0,3361
S31-	Siegggraben	Forchtenstein	2,08	0,2472	0,2399	2,08	0,2472	0,2399	2,87	0,3272	0,3206	2,87	0,3272	0,3206	4,24	0,4362	0,4696	4,24	0,4362	0,4696
S31-	Weppersdorf/Kobersdorf	Siegggraben	2,50	0,2978	0,2890	2,50	0,2978	0,2890	3,46	0,3941	0,3862	3,46	0,3941	0,3862	5,11	0,5255	0,5658	5,11	0,5255	0,5658
S31-	Weppersdorf/Markt St.Martin	Weppersdorf/Kobersdorf	0,51	0,0612	0,0594	0,51	0,0612	0,0594	0,71	0,0810	0,0793	0,71	0,0810	0,0793	1,05	0,1079	0,1162	1,05	0,1079	0,1162
S31-	Neutal	Weppersdorf/Markt St.Martin	1,19	0,1413	0,1372	1,19	0,1413	0,1372	1,64	0,1871	0,1833	1,64	0,1871	0,1833	2,43	0,2494	0,2685	2,43	0,2494	0,2685
S31-	Stoob Süd	Neutal	1,04	0,1235	0,1199	1,04	0,1235	0,1199	1,44	0,1634	0,1602	1,44	0,1634	0,1602	2,12	0,2179	0,2346	2,12	0,2179	0,2346
S31-	Oberpullendorf	Stoob Süd	1,13	0,1348	0,1308	1,13	0,1348	0,1308	1,57	0,1784	0,1749	1,57	0,1784	0,1749	2,31	0,2379	0,2561	2,31	0,2379	0,2561
S33-	St. Pölten Ost	KN St. Pölten	0,61	0,0732	0,0710	0,61	0,0732	0,0710	0,85	0,0968	0,0949	0,85	0,0968	0,0949	1,26	0,1291	0,1390	1,26	0,1291	0,1390
S33-	St. Pölten Nord	St. Pölten Ost	1,09	0,1293	0,1255	1,09	0,1293	0,1255	1,50	0,1711	0,1677	1,50	0,1711	0,1677	2,22	0,2282	0,2457	2,22	0,2282	0,2457
S33-	Herzenberg Süd	St. Pölten Nord	1,15	0,1369	0,1329	1,15	0,1369	0,1329	1,59	0,1812	0,1776	1,59	0,1812	0,1776	2,35	0,2416	0,2601	2,35	0,2416	0,2601
S33-	Herzenberg Stadt	Herzenberg Süd	0,61	0,0731	0,0710	0,61	0,0731	0,0710	0,85	0,0968	0,0948	0,85	0,0968	0,0948	1,26	0,1290	0,1389	1,26	0,1290	0,1389
S33-	Herzenberg Nord	Herzenberg Stadt	0,34	0,0405	0,0393	0,34	0,0405	0,0393	0,47	0,0536	0,0526	0,47	0,0536	0,0526	0,70	0,0715	0,0770	0,70	0,0715	0,0770
S33-	Traismauer Süd	Herzenberg Nord	1,66	0,1972	0,1914	1,66	0,1972	0,1914	2,29	0,2610	0,2558	2,29	0,2610	0,2558	3,39	0,3481	0,3747	3,39	0,3481	0,3747
S33-	Traismauer Nord	Traismauer Süd	0,84	0,1003	0,0974	0,84	0,1003	0,0974	1,17	0,1328	0,1301	1,17	0,1328	0,1301	1,72	0,1770	0,1906	1,72	0,1770	0,1906
S33-	Jettsdorf	Traismauer Nord	1,42	0,1694	0,1644	1,42	0,1694	0,1644	1,97	0,2242	0,2197	1,97								

STR- KENNZAHL	MAUTABSCHNITT VON	MAUTABSCHNITT BIS	CO2-Emissionsklasse 1 / EURO IV																	
			Kat. 2						Kat. 3						Kat. 4					
			Tag			Nacht			Tag			Nacht			Tag			Nacht		
			Ges	Luft Lärm	CO2	Ges	Luft Lärm	CO2	Ges	Luft Lärm	CO2	Ges	Luft Lärm	CO2	Ges	Luft Lärm	CO2	Ges	Luft Lärm	CO2
S37-	St. Veit Mitte / Brückl	St. Veit Nord / Kraig	0,81	0,0968	0,0940	0,81	0,0968	0,0940	1,13	0,1282	0,1256	1,13	0,1282	0,1256	1,66	0,1709	0,1840	1,66	0,1709	0,1840
S37-	St. Veit Süd	St. Veit Mitte / Brückl	0,69	0,0823	0,0799	0,69	0,0823	0,0799	0,96	0,1089	0,1068	0,96	0,1089	0,1068	1,41	0,1453	0,1564	1,41	0,1453	0,1564
S37-	St. Veit Industriegebiet	St. Veit Süd	0,52	0,0619	0,0601	0,52	0,0619	0,0601	0,72	0,0819	0,0803	0,72	0,0819	0,0803	1,06	0,1092	0,1176	1,06	0,1092	0,1176
S37-	Maria Saal	St. Veit Industriegebiet	1,82	0,2172	0,2108	1,82	0,2172	0,2108	2,52	0,2875	0,2817	2,52	0,2875	0,2817	3,73	0,3833	0,4127	3,73	0,3833	0,4127
S37-	Karnburg	Maria Saal	0,65	0,0776	0,0753	0,65	0,0776	0,0753	0,90	0,1026	0,1006	0,90	0,1026	0,1006	1,33	0,1369	0,1474	1,33	0,1369	0,1474
S37-	Klagenfurt Nord	Karnburg	0,57	0,0677	0,0657	0,57	0,0677	0,0657	0,79	0,0896	0,0878	0,79	0,0896	0,0878	1,16	0,1195	0,1286	1,16	0,1195	0,1286

STR-KENNZAHL	MAUTABSCHNITT VON	MAUTABSCHNITT BIS	CO2-Emissionsklasse 1 / EURO V																	
			Kat. 2						Kat. 3						Kat. 4					
			Tag			Nacht			Tag			Nacht			Tag			Nacht		
			Ges	Luft Lärm	CO2	Ges	Luft Lärm	CO2	Ges	Luft Lärm	CO2	Ges	Luft Lärm	CO2	Ges	Luft Lärm	CO2	Ges	Luft Lärm	CO2
A01-	Wien Auhof	Preßbaum	3,76	0,2507	0,4597	3,76	0,2507	0,4597	5,25	0,3761	0,6143	5,25	0,3761	0,6143	7,77	0,4736	0,8999	7,77	0,4736	0,8999
A01-	Preßbaum	KN Steinhäusl	2,12	0,1417	0,2598	2,12	0,1417	0,2598	2,97	0,2125	0,3472	2,97	0,2125	0,3472	4,39	0,2676	0,5085	4,39	0,2676	0,5085
A01-	KN Steinhäusl	Alltengbach	1,25	0,0833	0,1527	1,25	0,0833	0,1527	1,75	0,1250	0,2041	1,75	0,1250	0,2041	2,58	0,1574	0,2990	2,58	0,1574	0,2990
A01-	Alltengbach	St. Christophen	1,49	0,0993	0,1821	1,49	0,0993	0,1821	2,08	0,1490	0,2434	2,08	0,1490	0,2434	3,08	0,1876	0,3565	3,08	0,1876	0,3565
A01-	St. Christophen	Böheimkirchen	1,78	0,1191	0,2184	1,78	0,1191	0,2184	2,50	0,1787	0,2919	2,50	0,1787	0,2919	3,69	0,2250	0,4276	3,69	0,2250	0,4276
A01-	Böheimkirchen	KN St. Pölten	1,75	0,1166	0,2137	1,75	0,1166	0,2137	2,44	0,1748	0,2855	2,44	0,1748	0,2855	3,61	0,2202	0,4183	3,61	0,2202	0,4183
A01-	KN St. Pölten	St. Pölten Süd	1,24	0,0827	0,1516	1,24	0,0827	0,1516	1,73	0,1240	0,2026	1,73	0,1240	0,2026	2,56	0,1562	0,2967	2,56	0,1562	0,2967
A01-	St. Pölten Süd	Loosdorf	4,29	0,2867	0,5256	4,29	0,2867	0,5256	6,01	0,4301	0,7024	6,01	0,4301	0,7024	8,88	0,5416	1,0289	8,88	0,5416	1,0289
A01-	Loosdorf	Melk	1,57	0,1050	0,1926	1,57	0,1050	0,1926	2,20	0,1576	0,2574	2,20	0,1576	0,2574	3,25	0,1984	0,3770	3,25	0,1984	0,3770
A01-	Melk	Pöchlarn	2,79	0,1862	0,3414	2,79	0,1862	0,3414	3,90	0,2793	0,4563	3,90	0,2793	0,4563	5,77	0,3518	0,6684	5,77	0,3518	0,6684
A01-	Pöchlarn	Ybbs Wieselburg	2,57	0,1718	0,3151	2,57	0,1718	0,3151	3,60	0,2578	0,4210	3,60	0,2578	0,4210	5,32	0,3246	0,6167	5,32	0,3246	0,6167
A01-	Ybbs Wieselburg	Amstetten Ost	2,31	0,1544	0,2831	2,31	0,1544	0,2831	3,24	0,2316	0,3783	3,24	0,2316	0,3783	4,78	0,2917	0,5542	4,78	0,2917	0,5542
A01-	Amstetten Ost	Amstetten West	3,64	0,2429	0,4453	3,64	0,2429	0,4453	5,09	0,3643	0,5951	5,09	0,3643	0,5951	7,53	0,4588	0,8717	7,53	0,4588	0,8717
A01-	Amstetten West	Oed	2,55	0,1705	0,3126	2,55	0,1705	0,3126	3,57	0,2558	0,4178	3,57	0,2558	0,4178	5,28	0,3221	0,6120	5,28	0,3221	0,6120
A01-	Oed	Haag	2,76	0,1841	0,3374	2,76	0,1841	0,3374	3,86	0,2761	0,4509	3,86	0,2761	0,4509	5,70	0,3477	0,6605	5,70	0,3477	0,6605
A01-	Haag	St. Valentin	2,45	0,1639	0,3005	2,45	0,1639	0,3005	3,43	0,2458	0,4015	3,43	0,2458	0,4015	5,08	0,3096	0,5882	5,08	0,3096	0,5882
A01-	St. Valentin	Enns Ost	1,04	0,0695	0,1274	1,04	0,0695	0,1274	1,46	0,1042	0,1702	1,46	0,1042	0,1702	2,15	0,1312	0,2494	2,15	0,1312	0,2494
A01-	Enns Ost	Enns West / Steyr	0,81	0,0539	0,0988	0,81	0,0539	0,0988	1,13	0,0808	0,1320	1,13	0,0808	0,1320	1,67	0,1018	0,1934	1,67	0,1018	0,1934
A01-	Enns West / Steyr	Asten St Florian	0,63	0,0419	0,0767	0,63	0,0419	0,0767	0,88	0,0628	0,1025	0,88	0,0628	0,1025	1,30	0,0791	0,1502	1,30	0,0791	0,1502
A01-	Asten St Florian	KN Linz	2,40	0,1603	0,2938	2,40	0,1603	0,2938	3,36	0,2404	0,3927	3,36	0,2404	0,3927	4,97	0,3027	0,5752	4,97	0,3027	0,5752
A01-	KN Linz	Ansfelden	0,40	0,0270	0,0495	0,40	0,0270	0,0495	0,57	0,0405	0,0662	0,57	0,0405	0,0662	0,84	0,0510	0,0970	0,84	0,0510	0,0970
A01-	Ansfelden	Traun	0,90	0,0598	0,1096	0,90	0,0598	0,1096	1,25	0,0897	0,1465	1,25	0,0897	0,1465	1,85	0,1129	0,2146	1,85	0,1129	0,2146
A01-	Traun	KN A1/A25 Passau Wels	0,42	0,0281	0,0515	0,42	0,0281	0,0515	0,59	0,0422	0,0689	0,59	0,0422	0,0689	0,87	0,0531	0,1009	0,87	0,0531	0,1009
A01-	KN A1/A25 Passau Wels	Allhaming	1,94	0,1297	0,2378	1,94	0,1297	0,2378	2,72	0,1946	0,3178	2,72	0,1946	0,3178	4,02	0,2450	0,4656	4,02	0,2450	0,4656
A01-	Allhaming	Sattledt	3,24	0,2164	0,3968	3,24	0,2164	0,3968	4,53	0,3246	0,5303	4,53	0,3246	0,5303	6,71	0,4088	0,7768	6,71	0,4088	0,7768
A01-	Sattledt	KN Voralpenkreuz	0,41	0,0272	0,0499	0,41	0,0272	0,0499	0,57	0,0409	0,0667	0,57	0,0409	0,0667	0,84	0,0514	0,0977	0,84	0,0514	0,0977
A01-	KN Voralpenkreuz	Eberstalzell	1,17	0,0784	0,1436	1,17	0,0784	0,1436	1,64	0,1175	0,1920	1,64	0,1175	0,1920	2,43	0,1480	0,2812	2,43	0,1480	0,2812
A01-	Eberstalzell	Vorchdorf	1,77	0,1182	0,2166	1,77	0,1182	0,2166	2,48	0,1772	0,2895	2,48	0,1772	0,2895	3,66	0,2232	0,4240	3,66	0,2232	0,4240
A01-	Vorchdorf	Laakirchen Ost	1,55	0,1035	0,1898	1,55	0,1035	0,1898	2,17	0,1553	0,2536	2,17	0,1553	0,2536	3,21	0,1955	0,3715	3,21	0,1955	0,3715
A01-	Laakirchen Ost	Laakirchen West	0,98	0,0652	0,1195	0,98	0,0652	0,1195	1,37	0,0977	0,1596	1,37	0,0977	0,1596	2,02	0,1231	0,2359	2,02	0,1231	0,2359
A01-	Laakirchen West	Regau	1,91	0,1277	0,2342	1,91	0,1277	0,2342	2,68	0,1916	0,3129	2,68	0,1916	0,3129	3,96	0,2413	0,4584	3,96	0,2413	0,4584
A01-	Regau	Schörfling	2,51	0,1678	0,3077	2,51	0,1678	0,3077	3,52	0,2517	0,4112	3,52	0,2517	0,4112	5,20	0,3170	0,6023	5,20	0,3170	0,6023
A01-	Schörfling	Seewalchen	0,39	0,0260	0,0477	0,39	0,0260	0,0477	0,54	0,0390	0,0637	0,54	0,0390	0,0637	0,81	0,0491	0,0933	0,81	0,0491	0,0933
A01-	Seewalchen	St. Georgen	2,28	0,1521	0,2789	2,28	0,1521	0,2789	3,19	0,2282	0,3727	3,19	0,2282	0,3727	4,71	0,2874	0,5460	4,71	0,2874	0,5460
A01-	St. Georgen	Oberwang	3,04	0,2029	0,3719	3,04	0,2029	0,3719	4,25	0,3043	0,4970	4,25	0,3043	0,4970	6,29	0,3832	0,7280	6,29	0,3832	0,7280
A01-	Oberwang	Mondsee	2,80	0,1867	0,3423	2,80	0,1867	0,3423	3,91	0,2801	0,4574	3,91	0,2801	0,4574	5,79	0,3527	0,6701	5,79	0,3527	0,6701
A01-	Mondsee	Thalgau	2,58	0,1721	0,3156	2,58	0,1721	0,3156	3,61	0,2582	0,4217	3,61	0,2582	0,4217	5,33	0,3251	0,6178	5,33	0,3251	0,6178
A01-	Thalgau	Wallersee	1,96	0,1312	0,2405	1,96	0,1312	0,2405	2,75	0,1967	0,3214	2,75	0,1967	0,3214	4,06	0,2478	0,4707	4,06	0,2478	0,4707
A01-	Wallersee	Salzburg Nord	1,90	0,1270	0,2328	1,90	0,1270	0,2328	2,66	0,1905	0,3111	2,66	0,1905	0,3111	3,93	0,2398	0,4557	3,93	0,2398	0,4557
A01-	Salzburg Nord	Salzburg Berghem-West	0,43	0,0286	0,0525	0,43	0,0286	0,0525	0,60	0,0429	0,0701	0,60	0,0429	0,0701	0,89	0,0541	0,1027	0,89	0,0541	0,1027
A01-	Salzburg Berghem-West	Messe	0,21	0,0137	0,0251	0,21	0,0137	0,0251	0,29	0,0205	0,0336	0,29	0,0205	0,0336	0,42	0,0259	0,0492	0,42	0,0259	0,0492
A01-	Messe	Salzburg Mitte Freilassing	0,27	0,0182	0,0334	0,27	0,0182	0,0334	0,38	0,0274	0,0447	0,38	0,0274	0,0447	0,56	0,0344	0,0654	0,56	0,0344	0,0654
A01-	Salzburg Mitte Freilassing	Kleßheim	0,34	0,0224	0,0410	0,34	0,0224	0,0410	0,47	0,0336	0,0548	0,47	0,0336	0,0548	0,69	0,0423	0,0803	0,69	0,0423	0,0803
A01-	Kleßheim	Siezenheim	0,46	0,0310	0,0569	0,46	0,0310	0,0569	0,65	0,0465	0,0760	0,65	0,0465	0,0760	0,96	0,0586	0,1113	0,96	0,0586	0,1113
A01-	Siezenheim	Flughafen	0,23	0,0156	0,0286	0,23	0,0156	0,0286	0,33	0,0234	0,0382	0,33	0,0234	0,0382	0,48	0,0294	0,0559	0,48	0,0294	0,0559
A01-	Flughafen	Wals Salzburg West	0,29	0,0191	0,0349	0,29	0,0191	0,0349	0,40	0,0286	0,0467	0,40	0,0286	0,0467	0,59	0,0360	0,0684	0,59	0,0360	0,0684
A01-	Wals Salzburg West	KN Salzburg	0,43	0,0285	0,0523	0,43	0,0285	0,0523	0,60	0,0428	0,0699	0,60	0,0428	0,0699	0,88	0,0539	0,1024	0,88	0,0539	0,1024
A01-	KN Salzburg	Staatsgrenze Walserberg	0,73	0,0485	0,0889	0,73	0,0485	0,0889	1,02	0,0727	0,1188	1,02	0,0727	0,1188	1,50	0,0916	0,1740	1,50	0,0916	0,1740
A02-	KN Wien Inzersdorf	KN Vösendorf	0,91	0,0607	0,1112	0,91	0,0607	0,1112	1,27	0,0910	0,1486	1,27	0,0910	0,1486	1,88	0,1146	0,2177	1,88	0,1146	0,2177
A02-	KN Vösendorf	Mödling	0,62	0,0412	0,0756	0,62	0,0412	0,0756	0,86	0,0619	0,1010	0,86	0,0619	0,1010	1,28					

STR-KENNZAHL	MAUTABSCHNITT VON	MAUTABSCHNITT BIS	CO2-Emissionsklasse 1 / EURO V																	
			Kat. 2						Kat. 3						Kat. 4					
			Tag			Nacht			Tag			Nacht			Tag			Nacht		
			Ges	Luft Lärm	CO2	Ges	Luft Lärm	CO2	Ges	Luft Lärm	CO2	Ges	Luft Lärm	CO2	Ges	Luft Lärm	CO2	Ges	Luft Lärm	CO2
A02-	KN Graz Ost	Graz Feldkirchen Flughafen	1,02	0,0682	0,1250	1,02	0,0682	0,1250	1,43	0,1023	0,1671	1,43	0,1023	0,1671	2,11	0,1288	0,2447	2,11	0,1288	0,2447
A02-	Graz Feldkirchen Flughafen	KN Graz West	0,68	0,0456	0,0837	0,68	0,0456	0,0837	0,96	0,0685	0,1118	0,96	0,0685	0,1118	1,41	0,0862	0,1638	1,41	0,0862	0,1638
A02-	KN Graz West	Unterpremstätten	0,82	0,0549	0,1006	0,82	0,0549	0,1006	1,15	0,0823	0,1345	1,15	0,0823	0,1345	1,70	0,1037	0,1970	1,70	0,1037	0,1970
A02-	Unterpremstätten	Lieboch	1,28	0,0852	0,1563	1,28	0,0852	0,1563	1,79	0,1278	0,2088	1,79	0,1278	0,2088	2,64	0,1610	0,3059	2,64	0,1610	0,3059
A02-	Lieboch	Mooskirchen	1,76	0,1175	0,2155	1,76	0,1175	0,2155	2,46	0,1763	0,2879	2,46	0,1763	0,2879	3,64	0,2220	0,4218	3,64	0,2220	0,4218
A02-	Mooskirchen	Steinberg	1,82	0,1216	0,2230	1,82	0,1216	0,2230	2,55	0,1824	0,2980	2,55	0,1824	0,2980	3,77	0,2297	0,4365	3,77	0,2297	0,4365
A02-	Steinberg	Modriach	4,55	0,3040	0,5574	4,55	0,3040	0,5574	6,37	0,4560	0,7448	6,37	0,4560	0,7448	9,42	0,5743	1,0911	9,42	0,5743	1,0911
A022	KN Graz Ost	Puchwerk	0,19	0,0127	0,0234	0,19	0,0127	0,0234	0,27	0,0191	0,0312	0,27	0,0191	0,0312	0,39	0,0241	0,0457	0,39	0,0241	0,0457
A022	Puchwerk	Graz Raaba	0,27	0,0182	0,0334	0,27	0,0182	0,0334	0,38	0,0273	0,0446	0,38	0,0273	0,0446	0,56	0,0344	0,0654	0,56	0,0344	0,0654
A022	Graz Raaba	Graz Liebenau Sternäckerweg	0,40	0,0265	0,0485	0,40	0,0265	0,0485	0,55	0,0397	0,0649	0,55	0,0397	0,0649	0,82	0,0500	0,0950	0,82	0,0500	0,0950
A02-	Modriach	Packsattel	2,10	0,1400	0,2567	2,10	0,1400	0,2567	2,93	0,2100	0,3431	2,93	0,2100	0,3431	4,34	0,2645	0,5025	4,34	0,2645	0,5025
A02-	Packsattel	Bad St. Leonhard	2,55	0,1703	0,3121	2,55	0,1703	0,3121	3,57	0,2554	0,4171	3,57	0,2554	0,4171	5,28	0,3216	0,6111	5,28	0,3216	0,6111
A02-	Bad St. Leonhard	Wolfsberg Nord	3,00	0,2001	0,3668	3,00	0,2001	0,3668	4,19	0,3001	0,4902	4,19	0,3001	0,4902	6,20	0,3779	0,7181	6,20	0,3779	0,7181
A02-	Wolfsberg Nord	Wolfsberg Süd	0,85	0,0569	0,1043	0,85	0,0569	0,1043	1,19	0,0853	0,1394	1,19	0,0853	0,1394	1,76	0,1074	0,2041	1,76	0,1074	0,2041
A02-	Wolfsberg Süd	St. Andrä	2,50	0,1671	0,3064	2,50	0,1671	0,3064	3,50	0,2507	0,4095	3,50	0,2507	0,4095	5,18	0,3157	0,5998	5,18	0,3157	0,5998
A02-	St. Andrä	Griffen	2,43	0,1625	0,2978	2,43	0,1625	0,2978	3,40	0,2437	0,3980	3,40	0,2437	0,3980	5,03	0,3069	0,5830	5,03	0,3069	0,5830
A02-	Griffen	Völkermarkt Ost	1,23	0,0821	0,1504	1,23	0,0821	0,1504	1,72	0,1231	0,2011	1,72	0,1231	0,2011	2,54	0,1550	0,2945	2,54	0,1550	0,2945
A02-	Völkermarkt Ost	Völkermarkt West	2,84	0,1894	0,3472	2,84	0,1894	0,3472	3,97	0,2841	0,4640	3,97	0,2841	0,4640	5,87	0,3577	0,6797	5,87	0,3577	0,6797
A02-	Völkermarkt West	Grafenstein	2,72	0,1813	0,3323	2,72	0,1813	0,3323	3,80	0,2719	0,4441	3,80	0,2719	0,4441	5,62	0,3424	0,6506	5,62	0,3424	0,6506
A02-	Grafenstein	Klagenfurt Ost	1,74	0,1163	0,2132	1,74	0,1163	0,2132	2,44	0,1744	0,2849	2,44	0,1744	0,2849	3,60	0,2196	0,4173	3,60	0,2196	0,4173
A02-	Klagenfurt Ost	Klagenfurt Flughafen	0,88	0,0588	0,1078	0,88	0,0588	0,1078	1,23	0,0882	0,1441	1,23	0,0882	0,1441	1,82	0,1111	0,2111	1,82	0,1111	0,2111
A02-	Klagenfurt Flughafen	Klagenfurt Nord	0,98	0,0652	0,1195	0,98	0,0652	0,1195	1,37	0,0977	0,1596	1,37	0,0977	0,1596	2,02	0,1231	0,2339	2,02	0,1231	0,2339
A02-	Klagenfurt Nord	Klagenfurt West	1,69	0,1127	0,2065	1,69	0,1127	0,2065	2,36	0,1690	0,2760	2,36	0,1690	0,2760	3,49	0,2128	0,4043	3,49	0,2128	0,4043
A02-	Klagenfurt West	Krumpendorf West	0,67	0,0449	0,0823	0,67	0,0449	0,0823	0,94	0,0674	0,1100	0,94	0,0674	0,1100	1,39	0,0848	0,1612	1,39	0,0848	0,1612
A02-	Krumpendorf West	Pörtlach Ost	0,81	0,0541	0,0992	0,81	0,0541	0,0992	1,13	0,0811	0,1325	1,13	0,0811	0,1325	1,68	0,1022	0,1941	1,68	0,1022	0,1941
A02-	Pörtlach Ost	Pörtlach West	1,26	0,0842	0,1544	1,26	0,0842	0,1544	1,76	0,1263	0,2063	1,76	0,1263	0,2063	2,61	0,1591	0,3023	2,61	0,1591	0,3023
A02-	Pörtlach West	Velden Ost	0,93	0,0624	0,1144	0,93	0,0624	0,1144	1,31	0,0936	0,1529	1,31	0,0936	0,1529	1,93	0,1179	0,2240	1,93	0,1179	0,2240
A02-	Velden Ost	Velden West	1,01	0,0672	0,1232	1,01	0,0672	0,1232	1,41	0,1008	0,1646	1,41	0,1008	0,1646	2,08	0,1269	0,2412	2,08	0,1269	0,2412
A02-	Velden West	Wernberg	1,66	0,1111	0,2036	1,66	0,1111	0,2036	2,33	0,1666	0,2721	2,33	0,1666	0,2721	3,44	0,2098	0,3986	3,44	0,2098	0,3986
A02-	Wernberg	KN Villach	0,88	0,0590	0,1082	0,88	0,0590	0,1082	1,24	0,0886	0,1446	1,24	0,0886	0,1446	1,83	0,1115	0,2119	1,83	0,1115	0,2119
A02-	KN Villach	Villach Faaker See	0,69	0,0459	0,0842	0,69	0,0459	0,0842	0,96	0,0689	0,1125	0,96	0,0689	0,1125	1,42	0,0867	0,1647	1,42	0,0867	0,1647
A02-	Villach Faaker See	Villach Warmbad	1,57	0,1049	0,1922	1,57	0,1049	0,1922	2,20	0,1573	0,2569	2,20	0,1573	0,2569	3,25	0,1981	0,3763	3,25	0,1981	0,3763
A02-	Villach Warmbad	Hermagor	2,85	0,1901	0,3485	2,85	0,1901	0,3485	3,98	0,2851	0,4657	3,98	0,2851	0,4657	5,89	0,3590	0,6822	5,89	0,3590	0,6822
A02-	Hermagor	Arnoldstein	0,68	0,0453	0,0830	0,68	0,0453	0,0830	0,95	0,0679	0,1109	0,95	0,0679	0,1109	1,40	0,0855	0,1625	1,40	0,0855	0,1625
A02-	Arnoldstein	Staatsgrenze Arnoldstein	1,04	0,0694	0,1272	1,04	0,0694	0,1272	1,45	0,1041	0,1700	1,45	0,1041	0,1700	2,15	0,1311	0,2491	2,15	0,1311	0,2491
A03-	KN Guntramsdorf	Münchendorf/Achau	0,27	0,0180	0,0330	0,27	0,0180	0,0330	0,38	0,0270	0,0441	0,38	0,0270	0,0441	0,56	0,0340	0,0647	0,56	0,0340	0,0647
A03-	Münchendorf/Achau	Ebreichsdorf Nord	1,14	0,0759	0,1391	1,14	0,0759	0,1391	1,59	0,1138	0,1858	1,59	0,1138	0,1858	2,35	0,1433	0,2722	2,35	0,1433	0,2722
A03-	Ebreichsdorf Nord	Ebreichsdorf West	0,93	0,0619	0,1135	0,93	0,0619	0,1135	1,30	0,0929	0,1517	1,30	0,0929	0,1517	1,92	0,1170	0,2222	1,92	0,1170	0,2222
A03-	Ebreichsdorf West	Pottendorf	1,22	0,0812	0,1489	1,22	0,0812	0,1489	1,70	0,1219	0,1990	1,70	0,1219	0,1990	2,52	0,1534	0,2915	2,52	0,1534	0,2915
A03-	Pottendorf	Hornstein	2,00	0,1334	0,2445	2,00	0,1334	0,2445	2,79	0,2001	0,3268	2,79	0,2001	0,3268	4,13	0,2519	0,4787	4,13	0,2519	0,4787
A03-	Hornstein	Müllendorf	1,31	0,0874	0,1602	1,31	0,0874	0,1602	1,83	0,1311	0,2141	1,83	0,1311	0,2141	2,71	0,1651	0,3137	2,71	0,1651	0,3137
A03-	Müllendorf	KN Eisenstadt	1,09	0,0731	0,1339	1,09	0,0731	0,1339	1,53	0,1096	0,1790	1,53	0,1096	0,1790	2,26	0,1380	0,2622	2,26	0,1380	0,2622
A031	KN Eisenstadt	Siegendorf	0,86	0,0576	0,1056	0,86	0,0576	0,1056	1,21	0,0864	0,1411	1,21	0,0864	0,1411	1,78	0,1088	0,2067	1,78	0,1088	0,2067
A041	Stadionbrücke	KN Wien Prater	0,16	0,0106	0,0194	0,16	0,0106	0,0194	0,22	0,0159	0,0259	0,22	0,0159	0,0259	0,33	0,0200	0,0380	0,33	0,0200	0,0380
A04-	KN Wien Prater	Alt-Simmering	0,35	0,0231	0,0423	0,35	0,0231	0,0423	0,48	0,0346	0,0565	0,48	0,0346	0,0565	0,71	0,0436	0,0828	0,71	0,0436	0,0828
A04-	Alt-Simmering	Wien 7. Haidequerstraße	0,26	0,0174	0,0319	0,26	0,0174	0,0319	0,36	0,0261	0,0426	0,36	0,0261	0,0426	0,54	0,0329	0,0625	0,54	0,0329	0,0625
A04-	Wien 7. Haidequerstraße	Wien Simmeringer Haide	0,49	0,0325	0,0596	0,49	0,0325	0,0596	0,68	0,0488	0,0797	0,68	0,0488	0,0797	1,01	0,0614	0,1167	1,01	0,0614	0,1167
A04-	Wien Simmeringer Haide	KN Schwechat	0,98	0,0655	0,1201	0,98	0,0655	0,1201	1,37	0,0983	0,1605	1,37	0,0983	0,1605	2,03	0,1238	0,2351	2,03	0,1238	0,2351
A04-	KN Schwechat	Flughafen Wien Schwechat	1,42	0,0946	0,1735	1,42	0,0946	0,1735	1,98	0,1420	0,2319	1,98	0,1420	0,2319	2,93	0,1788	0,3397	2,93	0,1788	0,3397
A04-	Flughafen Wien Schwechat	Fischamend	1,59	0,1060	0,1943	1,59	0,1060	0,1943	2,22	0,1589	0,2596	2,22	0,1589	0,2596	3,					

STR-KENNZAHL	MAUTABSCHNITT VON	MAUTABSCHNITT BIS	CO2-Emissionsklasse 1 / EURO V																	
			Kat. 2						Kat. 3						Kat. 4					
			Tag			Nacht			Tag			Nacht			Tag			Nacht		
			Ges	Luft Lärm	CO2	Ges	Luft Lärm	CO2	Ges	Luft Lärm	CO2	Ges	Luft Lärm	CO2	Ges	Luft Lärm	CO2	Ges	Luft Lärm	CO2
A07-	KN Linz	Franzosenhausweg	0,61	0,0406	0,0745	0,61	0,0406	0,0745	0,85	0,0610	0,0996	0,85	0,0610	0,0996	1,26	0,0768	0,1459	1,26	0,0768	0,1459
A07-	Franzosenhausweg	Salzburger Straße Neue Welt	0,53	0,0355	0,0650	0,53	0,0355	0,0650	0,74	0,0532	0,0869	0,74	0,0532	0,0869	1,10	0,0670	0,1273	1,10	0,0670	0,1273
A07-	Salzburger Straße Neue Welt	Muldenstraße Bindermichl	0,37	0,0246	0,0451	0,37	0,0246	0,0451	0,52	0,0369	0,0603	0,52	0,0369	0,0603	0,76	0,0465	0,0884	0,76	0,0465	0,0884
A07-	Muldenstraße Bindermichl	Linz-Hummelhof	0,18	0,0120	0,0219	0,18	0,0120	0,0219	0,25	0,0179	0,0293	0,25	0,0179	0,0293	0,37	0,0226	0,0429	0,37	0,0226	0,0429
A07-	Linz-Hummelhof	Wiener Straße	0,25	0,0168	0,0308	0,25	0,0168	0,0308	0,35	0,0252	0,0412	0,35	0,0252	0,0412	0,52	0,0318	0,0603	0,52	0,0318	0,0603
A07-	Wiener Straße	VOEST	0,23	0,0156	0,0286	0,23	0,0156	0,0286	0,33	0,0234	0,0383	0,33	0,0234	0,0383	0,48	0,0295	0,0561	0,48	0,0295	0,0561
A07-	VOEST	Industriezeile	0,18	0,0123	0,0225	0,18	0,0123	0,0225	0,26	0,0184	0,0300	0,26	0,0184	0,0300	0,38	0,0232	0,0440	0,38	0,0232	0,0440
A07-	Industriezeile	Prinz Eugenstraße	0,29	0,0195	0,0357	0,29	0,0195	0,0357	0,41	0,0292	0,0477	0,41	0,0292	0,0477	0,60	0,0368	0,0698	0,60	0,0368	0,0698
A07-	Prinz Eugenstraße	Hafenstraße	0,55	0,0364	0,0668	0,55	0,0364	0,0668	0,76	0,0546	0,0892	0,76	0,0546	0,0892	1,13	0,0688	0,1307	1,13	0,0688	0,1307
A07-	Hafenstraße	Urfahr	0,21	0,0143	0,0262	0,21	0,0143	0,0262	0,30	0,0215	0,0351	0,30	0,0215	0,0351	0,44	0,0270	0,0514	0,44	0,0270	0,0514
A07-	Urfahr	Dornach	0,52	0,0347	0,0635	0,52	0,0347	0,0635	0,73	0,0520	0,0849	0,73	0,0520	0,0849	1,07	0,0655	0,1244	1,07	0,0655	0,1244
A07-	Dornach	Linz Auhof	0,43	0,0286	0,0524	0,43	0,0286	0,0524	0,60	0,0429	0,0700	0,60	0,0429	0,0700	0,89	0,0540	0,1026	0,89	0,0540	0,1026
A07-	Linz Auhof	Treffling	0,71	0,0476	0,0873	0,71	0,0476	0,0873	1,00	0,0714	0,1167	1,00	0,0714	0,1167	1,48	0,0900	0,1709	1,48	0,0900	0,1709
A07-	Treffling	Gallneukirchen	0,86	0,0574	0,1053	0,86	0,0574	0,1053	1,20	0,0861	0,1407	1,20	0,0861	0,1407	1,78	0,1085	0,2061	1,78	0,1085	0,2061
A07-	Gallneukirchen	Engerwitzdorf	0,77	0,0512	0,0938	0,77	0,0512	0,0938	1,07	0,0767	0,1253	1,07	0,0767	0,1253	1,59	0,0966	0,1836	1,59	0,0966	0,1836
A07-	Engerwitzdorf	Unterweikersdorf	0,98	0,0656	0,1203	0,98	0,0656	0,1203	1,37	0,0984	0,1607	1,37	0,0984	0,1607	2,03	0,1239	0,2354	2,03	0,1239	0,2354
A08-	KN Voralpenkreuz	Wels West	3,01	0,2012	0,3689	3,01	0,2012	0,3689	4,22	0,3018	0,4929	4,22	0,3018	0,4929	6,23	0,3801	0,7221	6,23	0,3801	0,7221
A08-	Wels West	Wels-Wirtschaftspark	0,21	0,0142	0,0260	0,21	0,0142	0,0260	0,30	0,0212	0,0347	0,30	0,0212	0,0347	0,44	0,0268	0,0508	0,44	0,0268	0,0508
A08-	Wels-Wirtschaftspark	KN Wels	0,85	0,0568	0,1041	0,85	0,0568	0,1041	1,19	0,0852	0,1391	1,19	0,0852	0,1391	1,76	0,1073	0,2038	1,76	0,1073	0,2038
A08-	KN Wels	Pichl/Bad Schallerbach	1,17	0,0781	0,1432	1,17	0,0781	0,1432	1,64	0,1171	0,1913	1,64	0,1171	0,1913	2,42	0,1475	0,2802	2,42	0,1475	0,2802
A08-	Pichl/Bad Schallerbach	Meggenhofen Gallspach	2,96	0,1973	0,3617	2,96	0,1973	0,3617	4,13	0,2959	0,4834	4,13	0,2959	0,4834	6,11	0,3727	0,7081	6,11	0,3727	0,7081
A08-	Meggenhofen Gallspach	Haag am Hausruck	3,22	0,2150	0,3942	3,22	0,2150	0,3942	4,50	0,3225	0,5268	4,50	0,3225	0,5268	6,66	0,4062	0,7717	6,66	0,4062	0,7717
A08-	Haag am Hausruck	Ried im Innkreis	2,94	0,1962	0,3598	2,94	0,1962	0,3598	4,11	0,2944	0,4808	4,11	0,2944	0,4808	6,08	0,3707	0,7043	6,08	0,3707	0,7043
A08-	Ried im Innkreis	Ort im Innkreis	3,15	0,2106	0,3861	3,15	0,2106	0,3861	4,41	0,3159	0,5160	4,41	0,3159	0,5160	6,53	0,3978	0,7559	6,53	0,3978	0,7559
A08-	Ort im Innkreis	Schärding Suben	2,38	0,1590	0,2915	2,38	0,1590	0,2915	3,33	0,2385	0,3895	3,33	0,2385	0,3895	4,93	0,3003	0,5705	4,93	0,3003	0,5705
A08-	Schärding Suben	Staatsgrenze Suben	0,60	0,0402	0,0737	0,60	0,0402	0,0737	0,84	0,0603	0,0984	0,84	0,0603	0,0984	1,24	0,0759	0,1442	1,24	0,0759	0,1442
A09-	KN Voralpenkreuz	Ried im Traunkreis	1,48	0,0990	0,1815	1,48	0,0990	0,1815	2,07	0,1485	0,2426	2,07	0,1485	0,2426	3,07	0,1870	0,3554	3,07	0,1870	0,3554
A09-	Ried im Traunkreis	Inzersdorf Kirchdorf	2,78	0,1857	0,3405	2,78	0,1857	0,3405	3,89	0,2786	0,4551	3,89	0,2786	0,4551	5,75	0,3508	0,6666	5,75	0,3508	0,6666
A09-	Inzersdorf Kirchdorf	Klaus	3,39	0,2263	0,4148	3,39	0,2263	0,4148	4,74	0,3394	0,5543	4,74	0,3394	0,5543	7,01	0,4274	0,8120	7,01	0,4274	0,8120
A09-	Klaus	St. Pankraz	2,15	0,1438	0,2637	2,15	0,1438	0,2637	3,01	0,2157	0,3524	3,01	0,2157	0,3524	4,46	0,2717	0,5162	4,46	0,2717	0,5162
A09-	St. Pankraz	Roßleiten Windischgarsten	3,01	0,2007	0,3679	3,01	0,2007	0,3679	4,20	0,3010	0,4916	4,20	0,3010	0,4916	6,22	0,3790	0,7202	6,22	0,3790	0,7202
A09-	Roßleiten Windischgarsten	Gleinkerau	1,41	0,0943	0,1729	1,41	0,0943	0,1729	1,98	0,1415	0,2311	1,98	0,1415	0,2311	2,92	0,1782	0,3385	2,92	0,1782	0,3385
A09-	Gleinkerau	Spital am Pyhrn	1,07	0,0711	0,1304	1,07	0,0711	0,1304	1,49	0,1067	0,1742	1,49	0,1067	0,1742	2,20	0,1343	0,2552	2,20	0,1343	0,2552
A09-	Spital am Pyhrn	Ardning / Admont	5,47	0,1810	0,3318	5,47	0,1810	0,3318	7,65	0,2715	0,4435	7,65	0,2715	0,4435	11,39	0,3419	0,6496	11,39	0,3419	0,6496
A09-	Ardning / Admont	Liezen	0,62	0,0413	0,0756	0,62	0,0413	0,0756	0,86	0,0619	0,1011	0,86	0,0619	0,1011	1,28	0,0779	0,1481	1,28	0,0779	0,1481
A09-	Liezen	Rottemmann	1,29	0,0862	0,1580	1,29	0,0862	0,1580	1,81	0,1293	0,2112	1,81	0,1293	0,2112	2,67	0,1628	0,3094	2,67	0,1628	0,3094
A09-	Rottemmann	Trieben	3,22	0,2149	0,3940	3,22	0,2149	0,3940	4,50	0,3224	0,5265	4,50	0,3224	0,5265	6,66	0,4059	0,7713	6,66	0,4059	0,7713
A09-	Trieben	Treglwang	2,62	0,1747	0,3203	2,62	0,1747	0,3203	3,66	0,2621	0,4281	3,66	0,2621	0,4281	5,41	0,3300	0,6271	5,41	0,3300	0,6271
A09-	Treglwang	Kalwang	3,52	0,2348	0,4305	3,52	0,2348	0,4305	4,92	0,3522	0,5753	4,92	0,3522	0,5753	7,28	0,4435	0,8427	7,28	0,4435	0,8427
A09-	Kalwang	Mautern	1,64	0,1093	0,2004	1,64	0,1093	0,2004	2,29	0,1640	0,2679	2,29	0,1640	0,2679	3,39	0,2065	0,3924	3,39	0,2065	0,3924
A09-	Mautern	Kammern	1,84	0,1230	0,2255	1,84	0,1230	0,2255	2,58	0,1845	0,3013	2,58	0,1845	0,3013	3,81	0,2323	0,4414	3,81	0,2323	0,4414
A09-	Kammern	Traboch	1,93	0,1286	0,2358	1,93	0,1286	0,2358	2,69	0,1929	0,3151	2,69	0,1929	0,3151	3,98	0,2429	0,4615	3,98	0,2429	0,4615
A09-	Traboch	Terminal St. Michael	0,38	0,0253	0,0463	0,38	0,0253	0,0463	0,53	0,0379	0,0619	0,53	0,0379	0,0619	0,78	0,0477	0,0906	0,78	0,0477	0,0906
A09-	Terminal St. Michael	KN St. Michael	0,71	0,0473	0,0868	0,71	0,0473	0,0868	0,99	0,0710	0,1160	0,99	0,0710	0,1160	1,47	0,0894	0,1699	1,47	0,0894	0,1699
A09-	KN St. Michael	Übelbach	13,31	0,4409	0,8083	13,31	0,4409	0,8083	18,63	0,6613	1,0801	18,63	0,6613	1,0801	27,75	0,8328	1,5822	27,75	0,8328	1,5822
A09-	Übelbach	KN Peggau Deutschfeistritz	2,18	0,1458	0,2673	2,18	0,1458	0,2673	3,05	0,2187	0,3573	3,05	0,2187	0,3573	4,52	0,2754	0,5233	4,52	0,2754	0,5233
A09-	KN Peggau Deutschfeistritz	Gratkorn Nord	1,03	0,0691	0,1267	1,03	0,0691	0,1267	1,45	0,1036	0,1693	1,45	0,1036	0,1693	2,14	0,1305	0,2479	2,14	0,1305	0,2479
A09-	Gratkorn Nord	Gratkorn Süd	1,14	0,0759	0,1391	1,14	0,0759	0,1391	1,59	0,1138	0,1859	1,59	0,1138	0,1859	2,35	0,1433	0,2723	2,35	0,1433	0,2723
A09-	Gratkorn Süd	Graz Nord	0,25	0,0168	0,0308	0,25	0,0168	0,0308	0,35	0,0252	0,0412	0,35	0,0252	0,0412	0,52	0,0318	0,0603	0,52	0,0318	0,0603
A09-	Graz Nord	Graz Webling	2,88	0,1923	0,3526	2,88	0,1923	0,3526	4,03	0,2885	0,47									

STR-KENNZAHL	MAUTABSCHNITT VON	MAUTABSCHNITT BIS	CO2-Emissionsklasse 1 / EURO V																	
			Kat. 2						Kat. 3						Kat. 4					
			Tag			Nacht			Tag			Nacht			Tag			Nacht		
			Ges	Luft Lärm	CO2	Ges	Luft Lärm	CO2	Ges	Luft Lärm	CO2	Ges	Luft Lärm	CO2	Ges	Luft Lärm	CO2	Ges	Luft Lärm	CO2
A10-	F. Verbindung GH Eben	Eben	0,32	0,0216	0,0396	0,32	0,0216	0,0396	0,45	0,0324	0,0529	0,45	0,0324	0,0529	0,67	0,0408	0,0775	0,67	0,0408	0,0775
A10-	Eben	Radstadt Altenmarkt Graz	0,72	0,0480	0,0879	0,72	0,0480	0,0879	1,01	0,0720	0,1175	1,01	0,0720	0,1175	1,49	0,0906	0,1722	1,49	0,0906	0,1722
A10-	Radstadt Altenmarkt Graz	Flachau	1,00	0,0671	0,1230	1,00	0,0671	0,1230	1,41	0,1006	0,1644	1,41	0,1006	0,1644	2,08	0,1267	0,2408	2,08	0,1267	0,2408
A10-	Flachau	Flachauwinkel	3,68	0,1309	0,2399	3,68	0,1309	0,2399	5,15	0,1963	0,3206	5,15	0,1963	0,3206	7,66	0,2472	0,4696	7,66	0,2472	0,4696
A10-	Flachauwinkel	Zederhaus	9,27	0,3298	0,6046	9,27	0,3298	0,6046	12,97	0,4947	0,8080	12,97	0,4947	0,8080	19,31	0,6229	1,1835	19,31	0,6229	1,1835
A10-	Zederhaus	St. Michael/Lungau	6,12	0,2176	0,3989	6,12	0,2176	0,3989	8,56	0,3264	0,5331	8,56	0,3264	0,5331	12,74	0,4110	0,7809	12,74	0,4110	0,7809
A10-	St. Michael/Lungau	Rennweg Katschberg	4,48	0,1595	0,2924	4,48	0,1595	0,2924	6,27	0,2393	0,3908	6,27	0,2393	0,3908	9,34	0,3013	0,5725	9,34	0,3013	0,5725
A102	Seeboden	KN Spittal Millstätter See	0,52	0,0349	0,0640	0,52	0,0349	0,0640	0,73	0,0524	0,0856	0,73	0,0524	0,0856	1,08	0,0660	0,1253	1,08	0,0660	0,1253
A102	KN Spittal Millstätter See	Lendorf	1,13	0,0753	0,1381	1,13	0,0753	0,1381	1,58	0,1130	0,1846	1,58	0,1130	0,1846	2,33	0,1423	0,2704	2,33	0,1423	0,2704
A10-	Rennweg Katschberg	Gmünd Maltatal	4,57	0,3048	0,5588	4,57	0,3048	0,5588	6,39	0,4572	0,7468	6,39	0,4572	0,7468	9,44	0,5758	1,0939	9,44	0,5758	1,0939
A10-	Gmünd Maltatal	KN Spittal Millstätter See	2,60	0,1735	0,3181	2,60	0,1735	0,3181	3,63	0,2602	0,4250	3,63	0,2602	0,4250	5,38	0,3277	0,6226	5,38	0,3277	0,6226
A10-	KN Spittal Millstätter See	Spittal Ost	1,97	0,1314	0,2409	1,97	0,1314	0,2409	2,75	0,1971	0,3219	2,75	0,1971	0,3219	4,07	0,2482	0,4716	4,07	0,2482	0,4716
A10-	Spittal Ost	Paternion Feistritz	3,40	0,2269	0,4160	3,40	0,2269	0,4160	4,75	0,3404	0,5560	4,75	0,3404	0,5560	7,03	0,4286	0,8144	7,03	0,4286	0,8144
A10-	Paternion Feistritz	Villach West	3,66	0,2446	0,4484	3,66	0,2446	0,4484	5,12	0,3669	0,5992	5,12	0,3669	0,5992	7,58	0,4620	0,8778	7,58	0,4620	0,8778
A10-	Villach West	Villach Ossiacher See	1,58	0,1057	0,1938	1,58	0,1057	0,1938	2,22	0,1586	0,2590	2,22	0,1586	0,2590	3,28	0,1997	0,3795	3,28	0,1997	0,3795
A10-	Villach Ossiacher See	KN Villach	1,24	0,0826	0,1515	1,24	0,0826	0,1515	1,73	0,1239	0,2024	1,73	0,1239	0,2024	2,56	0,1561	0,2965	2,56	0,1561	0,2965
A11-	KN Villach	St. Niklas Faakersee	0,89	0,0591	0,1084	0,89	0,0591	0,1084	1,24	0,0887	0,1449	1,24	0,0887	0,1449	1,83	0,1117	0,2122	1,83	0,1117	0,2122
A11-	St. Niklas Faakersee	St. Jakob/Rosental	2,22	0,1485	0,2723	2,22	0,1485	0,2723	3,11	0,2228	0,3639	3,11	0,2228	0,3639	4,60	0,2805	0,5330	4,60	0,2805	0,5330
A11-	St. Jakob/Rosental	Staatsgrenze Karawankentunnel	9,93	0,1747	0,3203	9,93	0,1747	0,3203	13,90	0,2621	0,4281	13,90	0,2621	0,4281	20,77	0,3300	0,6271	20,77	0,3300	0,6271
A12-	Staatsgrenze Kufstein	Kufstein Nord	0,52	0,0288	0,0527	0,52	0,0288	0,0527	0,72	0,0431	0,0705	0,72	0,0431	0,0705	1,07	0,0543	0,1032	1,07	0,0543	0,1032
A12-	Kufstein Nord	Kufstein Süd	1,33	0,0738	0,1352	1,33	0,0738	0,1352	1,86	0,1106	0,1807	1,86	0,1106	0,1807	2,76	0,1393	0,2647	2,76	0,1393	0,2647
A12-	Kufstein Süd	Kirchbichl Langkampfen	1,81	0,1007	0,1846	1,81	0,1007	0,1846	2,54	0,1511	0,2467	2,54	0,1511	0,2467	3,76	0,1902	0,3614	3,76	0,1902	0,3614
A12-	Kirchbichl Langkampfen	Wörgl Ost St. Johann i. T. Brixental	1,78	0,0986	0,1807	1,78	0,0986	0,1807	2,48	0,1478	0,2414	2,48	0,1478	0,2414	3,68	0,1862	0,3537	3,68	0,1862	0,3537
A12-	Wörgl Ost St. Johann i. T. Brixental	Wörgl West	0,93	0,0519	0,0951	0,93	0,0519	0,0951	1,31	0,0778	0,1271	1,31	0,0778	0,1271	1,94	0,0980	0,1862	1,94	0,0980	0,1862
A12-	Wörgl West	Kramsach Rattenberg Brixlegg	3,98	0,2212	0,4055	3,98	0,2212	0,4055	5,57	0,3318	0,5419	5,57	0,3318	0,5419	8,26	0,4178	0,7939	8,26	0,4178	0,7939
A12-	Kramsach Rattenberg Brixlegg	Wiesing Achensee Zillertal	2,45	0,1357	0,2489	2,45	0,1357	0,2489	3,42	0,2036	0,3326	3,42	0,2036	0,3326	5,07	0,2564	0,4871	5,07	0,2564	0,4871
A12-	Wiesing Achensee Zillertal	Jenbach	0,97	0,0537	0,0985	0,97	0,0537	0,0985	1,35	0,0806	0,1316	1,35	0,0806	0,1316	2,01	0,1015	0,1928	2,01	0,1015	0,1928
A12-	Jenbach	Schwaz	2,13	0,1185	0,2172	2,13	0,1185	0,2172	2,99	0,1777	0,2902	2,99	0,1777	0,2902	4,43	0,2238	0,4251	4,43	0,2238	0,4251
A12-	Schwaz	Vomp	1,22	0,0677	0,1241	1,22	0,0677	0,1241	1,71	0,1016	0,1659	1,71	0,1016	0,1659	2,53	0,1279	0,2430	2,53	0,1279	0,2430
A12-	Vomp	Wattens	2,51	0,1396	0,2559	2,51	0,1396	0,2559	3,52	0,2094	0,3420	3,52	0,2094	0,3420	5,22	0,2637	0,5010	5,22	0,2637	0,5010
A12-	Wattens	Hall/Tirol Mitte	2,23	0,1238	0,2269	2,23	0,1238	0,2269	3,12	0,1856	0,3032	3,12	0,1856	0,3032	4,62	0,2338	0,4441	4,62	0,2338	0,4441
A12-	Hall/Tirol Mitte	Hall/Tirol West	0,90	0,0498	0,0912	0,90	0,0498	0,0912	1,25	0,0747	0,1219	1,25	0,0747	0,1219	1,86	0,0940	0,1786	1,86	0,0940	0,1786
A12-	Hall/Tirol West	A12 Innsbruck Ost	0,99	0,0550	0,1008	0,99	0,0550	0,1008	1,39	0,0825	0,1348	1,39	0,0825	0,1348	2,06	0,1039	0,1974	2,06	0,1039	0,1974
A12-	A12 Innsbruck Ost	Innsbruck Mitte	0,65	0,0380	0,0697	0,65	0,0380	0,0697	0,91	0,0570	0,0931	0,91	0,0570	0,0931	1,36	0,0717	0,1363	1,36	0,0717	0,1363
A12-	Innsbruck Mitte	A12 Innsbruck West	0,86	0,0576	0,1056	0,86	0,0576	0,1056	1,21	0,0864	0,1411	1,21	0,0864	0,1411	1,78	0,1088	0,2067	1,78	0,1088	0,2067
A12-	A12 Innsbruck West	Innsbruck Kranebitten	1,13	0,0755	0,1384	1,13	0,0755	0,1384	1,58	0,1132	0,1850	1,58	0,1132	0,1850	2,34	0,1426	0,2709	2,34	0,1426	0,2709
A12-	Innsbruck Kranebitten	Zirl Ost Garmisch Seefeld	1,31	0,0876	0,1606	1,31	0,0876	0,1606	1,84	0,1314	0,2146	1,84	0,1314	0,2146	2,71	0,1655	0,3144	2,71	0,1655	0,3144
A12-	Zirl Ost Garmisch Seefeld	Zirl West	0,82	0,0548	0,1005	0,82	0,0548	0,1005	1,15	0,0822	0,1343	1,15	0,0822	0,1343	1,70	0,1035	0,1967	1,70	0,1035	0,1967
A12-	Zirl West	Pettinau	1,47	0,0982	0,1799	1,47	0,0982	0,1799	2,06	0,1472	0,2405	2,06	0,1472	0,2405	3,04	0,1854	0,3523	3,04	0,1854	0,3523
A12-	Pettinau	Telfs Ost	1,49	0,0992	0,1819	1,49	0,0992	0,1819	2,08	0,1489	0,2431	2,08	0,1489	0,2431	3,07	0,1874	0,3561	3,07	0,1874	0,3561
A12-	Telfs Ost	Telfs West	0,73	0,0485	0,0888	0,73	0,0485	0,0888	1,02	0,0727	0,1187	1,02	0,0727	0,1187	1,50	0,0915	0,1739	1,50	0,0915	0,1739
A12-	Telfs West	Mötz Reutte	2,35	0,1566	0,2871	2,35	0,1566	0,2871	3,28	0,2349	0,3837	3,28	0,2349	0,3837	4,85	0,2958	0,5620	4,85	0,2958	0,5620
A12-	Mötz Reutte	Haiming Ötztal	2,73	0,1822	0,3340	2,73	0,1822	0,3340	3,82	0,2732	0,4463	3,82	0,2732	0,4463	5,64	0,3441	0,6538	5,64	0,3441	0,6538
A12-	Haiming Ötztal	Imst	2,17	0,1450	0,2658	2,17	0,1450	0,2658	3,04	0,2175	0,3553	3,04	0,2175	0,3553	4,49	0,2739	0,5204	4,49	0,2739	0,5204
A12-	Imst	Imst Au	0,37	0,0246	0,0450	0,37	0,0246	0,0450	0,51	0,0368	0,0602	0,51	0,0368	0,0602	0,76	0,0464	0,0801	0,76	0,0464	0,0801
A12-	Imst Au	Mils	0,79	0,0527	0,0967	0,79	0,0527	0,0967	1,10	0,0791	0,1292	1,10	0,0791	0,1292	1,63	0,0996	0,1893	1,63	0,0996	0,1893
A12-	Mils	Mils Schönwies	1,27	0,0850	0,1558	1,27	0,0850	0,1558	1,78	0,1274	0,2082	1,78	0,1274	0,2082	2,63	0,1605	0,3049	2,63	0,1605	0,3049
A12-	Mils Schönwies	KN Oberinntal	1,13	0,0752	0,1379	1,13	0,0752	0,1379	1,58	0,1129	0,1843	1,58	0,1129	0,1843	2,33	0,1421	0,2700	2,33	0,1421	0,2700
A12-	KN Oberinntal	Zams	0,30	0,0198	0,0363	0,30	0,0198	0,0363	0,41	0,0297	0,0485	0,41	0,0297	0,0485	0,61	0,0374	0,0711	0,61	0,0374	0,0711
A122	KN Oberinntal	Fließ	2,11	0,1408	0,2581	2,11	0,14													

STR-KENNZAHL	MAUTABSCHNITT VON	MAUTABSCHNITT BIS	CO2-Emissionsklasse 1 / EURO V																	
			Kat. 2						Kat. 3						Kat. 4					
			Tag			Nacht			Tag			Nacht			Tag			Nacht		
			Ges	Luft Lärm	CO2	Ges	Luft Lärm	CO2	Ges	Luft Lärm	CO2	Ges	Luft Lärm	CO2	Ges	Luft Lärm	CO2	Ges	Luft Lärm	CO2
A14-	Brandnertal	Bludenz Bürs	0,42	0,0278	0,0510	0,42	0,0278	0,0510	0,58	0,0417	0,0681	0,58	0,0417	0,0681	0,86	0,0525	0,0998	0,86	0,0525	0,0998
A14-	Bludenz Bürs	Bludenz Montafon	0,59	0,0394	0,0723	0,59	0,0394	0,0723	0,83	0,0591	0,0966	0,83	0,0591	0,0966	1,22	0,0745	0,1415	1,22	0,0745	0,1415
A141	KN Bregenz	Bregenz Citytunnel	0,54	0,0361	0,0662	0,54	0,0361	0,0662	0,76	0,0542	0,0885	0,76	0,0542	0,0885	1,12	0,0682	0,1296	1,12	0,0682	0,1296
A21-	KN Steinhäusl	Hochstraß	0,89	0,0596	0,1092	0,89	0,0596	0,1092	1,25	0,0893	0,1459	1,25	0,0893	0,1459	1,85	0,1125	0,2138	1,85	0,1125	0,2138
A21-	Hochstraß	Alland	3,12	0,2081	0,3815	3,12	0,2081	0,3815	4,36	0,3121	0,5098	4,36	0,3121	0,5098	6,45	0,3931	0,7468	6,45	0,3931	0,7468
A21-	Alland	Mayerling	0,63	0,0422	0,0775	0,63	0,0422	0,0775	0,89	0,0634	0,1035	0,89	0,0634	0,1035	1,31	0,0798	0,1516	1,31	0,0798	0,1516
A21-	Mayerling	Heiligenkreuz	1,47	0,0979	0,1794	1,47	0,0979	0,1794	2,05	0,1468	0,2398	2,05	0,1468	0,2398	3,03	0,1849	0,3512	3,03	0,1849	0,3512
A21-	Heiligenkreuz	Hinterbrühl	0,82	0,0546	0,1000	0,82	0,0546	0,1000	1,14	0,0818	0,1337	1,14	0,0818	0,1337	1,69	0,1031	0,1958	1,69	0,1031	0,1958
A21-	Hinterbrühl	Gießhübl	1,53	0,1023	0,1876	1,53	0,1023	0,1876	2,14	0,1535	0,2507	2,14	0,1535	0,2507	3,17	0,1933	0,3673	3,17	0,1933	0,3673
A21-	Gießhübl	Brunn/Gebirge	1,28	0,0856	0,1570	1,28	0,0856	0,1570	1,79	0,1284	0,2098	1,79	0,1284	0,2098	2,65	0,1617	0,3073	2,65	0,1617	0,3073
A21-	Brunn/Gebirge	KN Vösendorf	0,57	0,0381	0,0698	0,57	0,0381	0,0698	0,80	0,0571	0,0933	0,80	0,0571	0,0933	1,18	0,0719	0,1367	1,18	0,0719	0,1367
A22-	KN Wien Kaisermühlen	Kaisermühlen	0,45	0,0301	0,0552	0,45	0,0301	0,0552	0,63	0,0451	0,0737	0,63	0,0451	0,0737	0,93	0,0568	0,1080	0,93	0,0568	0,1080
A22-	Kaisermühlen	Reichsbrücke	0,37	0,0249	0,0457	0,37	0,0249	0,0457	0,52	0,0374	0,0611	0,52	0,0374	0,0611	0,77	0,0471	0,0895	0,77	0,0471	0,0895
A22-	Reichsbrücke	Kagran Vienna International Center	0,14	0,0096	0,0176	0,14	0,0096	0,0176	0,20	0,0144	0,0235	0,20	0,0144	0,0235	0,30	0,0182	0,0345	0,30	0,0182	0,0345
A22-	Kagran Vienna International Center	Brigittenuerbrücke	0,23	0,0154	0,0282	0,23	0,0154	0,0282	0,32	0,0231	0,0377	0,32	0,0231	0,0377	0,48	0,0291	0,0552	0,48	0,0291	0,0552
A22-	Brigittenuerbrücke	Floridsdorferbrücke	0,37	0,0248	0,0455	0,37	0,0248	0,0455	0,52	0,0373	0,0609	0,52	0,0373	0,0609	0,77	0,0469	0,0891	0,77	0,0469	0,0891
A22-	Floridsdorferbrücke	KN Gürtel Nordbrücke	0,24	0,0158	0,0290	0,24	0,0158	0,0290	0,33	0,0238	0,0388	0,33	0,0238	0,0388	0,49	0,0299	0,0568	0,49	0,0299	0,0568
A22-	KN Gürtel Nordbrücke	Strebersdorf	0,81	0,0541	0,0993	0,81	0,0541	0,0993	1,13	0,0812	0,1327	1,13	0,0812	0,1327	1,68	0,1023	0,1943	1,68	0,1023	0,1943
A221	Wien Nordbrücke	KN Gürtel Nordbrücke	0,24	0,0160	0,0293	0,24	0,0160	0,0293	0,33	0,0239	0,0391	0,33	0,0239	0,0391	0,49	0,0302	0,0573	0,49	0,0302	0,0573
A221	KN Gürtel Nordbrücke	Wien Pragerstraße	0,26	0,0172	0,0315	0,26	0,0172	0,0315	0,36	0,0258	0,0421	0,36	0,0258	0,0421	0,53	0,0325	0,0617	0,53	0,0325	0,0617
A221	Wien Pragerstraße	Wien Neujedlersdorf	0,11	0,0075	0,0138	0,11	0,0075	0,0138	0,16	0,0113	0,0184	0,16	0,0113	0,0184	0,23	0,0142	0,0270	0,23	0,0142	0,0270
A221	Wien Neujedlersdorf	Brünnerstr/Shuttleworthstraße	0,29	0,0191	0,0350	0,29	0,0191	0,0350	0,40	0,0286	0,0467	0,40	0,0286	0,0467	0,59	0,0360	0,0685	0,59	0,0360	0,0685
A22-	Strebersdorf	Korneuburg Ost	1,63	0,1091	0,2000	1,63	0,1091	0,2000	2,29	0,1636	0,2672	2,29	0,1636	0,2672	3,38	0,2060	0,3915	3,38	0,2060	0,3915
A222	Strebersdorf	Wien Vohburggasse	0,20	0,0136	0,0248	0,20	0,0136	0,0248	0,28	0,0203	0,0332	0,28	0,0203	0,0332	0,42	0,0256	0,0486	0,42	0,0256	0,0486
A22-	Korneuburg Ost	KN Korneuburg	1,05	0,0704	0,1291	1,05	0,0704	0,1291	1,47	0,1056	0,1725	1,47	0,1056	0,1725	2,18	0,1330	0,2527	2,18	0,1330	0,2527
A22-	KN Korneuburg	Stockerau Ost	1,53	0,1024	0,1878	1,53	0,1024	0,1878	2,15	0,1536	0,2509	2,15	0,1536	0,2509	3,17	0,1935	0,3676	3,17	0,1935	0,3676
A22-	Stockerau Ost	Stockerau Mitte	0,61	0,0408	0,0749	0,61	0,0408	0,0749	0,86	0,0613	0,1001	0,86	0,0613	0,1001	1,27	0,0771	0,1466	1,27	0,0771	0,1466
A22-	Stockerau Mitte	KN Stockerau/West	0,52	0,0347	0,0636	0,52	0,0347	0,0636	0,73	0,0520	0,0850	0,73	0,0520	0,0850	1,07	0,0655	0,1245	1,07	0,0655	0,1245
A23-	Altmannsdorferstraße	KN Wien Inzersdorf	0,45	0,0303	0,0556	0,45	0,0303	0,0556	0,64	0,0455	0,0744	0,64	0,0455	0,0744	0,94	0,0573	0,1089	0,94	0,0573	0,1089
A23-	KN Wien Inzersdorf	Favoriten	1,15	0,0765	0,1402	1,15	0,0765	0,1402	1,60	0,1147	0,1873	1,60	0,1147	0,1873	2,37	0,1444	0,2744	2,37	0,1444	0,2744
A23-	Favoriten	KN Gürtel Landstraßer Hauptstraße	0,72	0,0479	0,0879	0,72	0,0479	0,0879	1,00	0,0719	0,1174	1,00	0,0719	0,1174	1,49	0,0905	0,1720	1,49	0,0905	0,1720
A23-	KN Gürtel Landstraßer Hauptstraße	St. Marx	0,27	0,0182	0,0334	0,27	0,0182	0,0334	0,38	0,0273	0,0446	0,38	0,0273	0,0446	0,56	0,0344	0,0653	0,56	0,0344	0,0653
A23-	St. Marx	KN Wien Prater	0,23	0,0154	0,0283	0,23	0,0154	0,0283	0,32	0,0232	0,0378	0,32	0,0232	0,0378	0,48	0,0292	0,0554	0,48	0,0292	0,0554
A23-	KN Wien Prater	Handelskai	0,51	0,0343	0,0629	0,51	0,0343	0,0629	0,72	0,0514	0,0840	0,72	0,0514	0,0840	1,06	0,0648	0,1231	1,06	0,0648	0,1231
A23-	Handelskai	KN Wien Kaisermühlen	0,23	0,0157	0,0287	0,23	0,0157	0,0287	0,33	0,0235	0,0384	0,33	0,0235	0,0384	0,49	0,0296	0,0563	0,49	0,0296	0,0563
A23-	KN Wien Kaisermühlen	Groß Enzersdorf Stadlau	0,64	0,0430	0,0789	0,64	0,0430	0,0789	0,90	0,0645	0,1054	0,90	0,0645	0,1054	1,33	0,0813	0,1544	1,33	0,0813	0,1544
A23-	Groß Enzersdorf Stadlau	Hirschstetten	0,36	0,0241	0,0442	0,36	0,0241	0,0442	0,51	0,0362	0,0591	0,51	0,0362	0,0591	0,75	0,0456	0,0866	0,75	0,0456	0,0866
A233	KN Gürtel Landstraßer Hauptstraße	Wien Gürtel	0,21	0,0141	0,0258	0,21	0,0141	0,0258	0,29	0,0211	0,0345	0,29	0,0211	0,0345	0,44	0,0266	0,0505	0,44	0,0266	0,0505
A25-	KN A1/A25 Passau Wels	Weißkirchen	2,38	0,1587	0,2909	2,38	0,1587	0,2909	3,32	0,2380	0,3887	3,32	0,2380	0,3887	4,92	0,2997	0,5694	4,92	0,2997	0,5694
A25-	Weißkirchen	Marchtrenk Wels Ost	0,85	0,0565	0,1037	0,85	0,0565	0,1037	1,18	0,0848	0,1385	1,18	0,0848	0,1385	1,75	0,1068	0,2029	1,75	0,1068	0,2029
A25-	Marchtrenk Wels Ost	ÖBB Terminal Wels	0,23	0,0152	0,0279	0,23	0,0152	0,0279	0,32	0,0228	0,0373	0,32	0,0228	0,0373	0,47	0,0287	0,0546	0,47	0,0287	0,0546
A25-	ÖBB Terminal Wels	Wels Nord	1,09	0,0729	0,1337	1,09	0,0729	0,1337	1,53	0,1094	0,1786	1,53	0,1094	0,1786	2,26	0,1377	0,2617	2,26	0,1377	0,2617
A25-	Wels Nord	KN Wels	0,78	0,0519	0,0951	0,78	0,0519	0,0951	1,09	0,0778	0,1271	1,09	0,0778	0,1271	1,61	0,0980	0,1862	1,61	0,0980	0,1862
S01-	KN Vösendorf	Vorarlberger Allee	0,58	0,0385	0,0705	0,58	0,0385	0,0705	0,81	0,0577	0,0942	0,81	0,0577	0,0942	1,19	0,0727	0,1381	1,19	0,0727	0,1381
S01-	Vorarlberger Allee	Laxenburger Str.	0,30	0,0202	0,0370	0,30	0,0202	0,0370	0,42	0,0303	0,0495	0,42	0,0303	0,0495	0,63	0,0381	0,0725	0,63	0,0381	0,0725
S01-	Laxenburger Str.	Güterzentrum Wien Süd	0,38	0,0250	0,0459	0,38	0,0250	0,0459	0,52	0,0376	0,0613	0,52	0,0376	0,0613	0,78	0,0473	0,0899	0,78	0,0473	0,0899
S01-	Güterzentrum Wien Süd	Rothneusiedl	0,24	0,0163	0,0298	0,24	0,0163	0,0298	0,34	0,0244	0,0399	0,34	0,0244	0,0399	0,50	0,0307	0,0584	0,50	0,0307	0,0584
S01-	Rothneusiedl	KN Rustenfeld	0,57	0,0381	0,0698	0,57	0,0381	0,0698	0,80	0,0571	0,0933	0,80	0,0571	0,0933	1,18	0,0719	0,1366	1,18	0,0719	0,1366
S01-	KN Rustenfeld	Rannersdorf	0,80	0,0534	0,0979	0,80	0,0534	0,0979	1,12	0,0801	0,1309	1,12	0,0801	0,1309	1,66	0,1009	0,1917	1,66	0,1009	0,1917
S011	KN Rustenfeld	Leopoldsdorf (B16)	0,35	0,0237	0,043															

STR-KENNZAHL	MAUTABSCHNITT VON	MAUTABSCHNITT BIS	CO2-Emissionsklasse 1 / EURO V																	
			Kat. 2						Kat. 3						Kat. 4					
			Tag			Nacht			Tag			Nacht			Tag			Nacht		
			Ges	Luft Lärm	CO2	Ges	Luft Lärm	CO2	Ges	Luft Lärm	CO2	Ges	Luft Lärm	CO2	Ges	Luft Lärm	CO2	Ges	Luft Lärm	CO2
S03-	Großstelzendorf	Hollabrunn Süd	1,24	0,0825	0,1512	1,24	0,0825	0,1512	1,73	0,1237	0,2020	1,73	0,1237	0,2020	2,55	0,1558	0,2959	2,55	0,1558	0,2959
S03-	Hollabrunn Süd	Hollabrunn Mitte	0,35	0,0236	0,0433	0,35	0,0236	0,0433	0,49	0,0354	0,0578	0,49	0,0354	0,0578	0,73	0,0446	0,0847	0,73	0,0446	0,0847
S03-	Hollabrunn Mitte	Hollabrunn Nord	0,80	0,0535	0,0980	0,80	0,0535	0,0980	1,12	0,0802	0,1310	1,12	0,0802	0,1310	1,66	0,1010	0,1919	1,66	0,1010	0,1919
S03-	Hollabrunn Nord	Wullersdorf	1,54	0,1025	0,1880	1,54	0,1025	0,1880	2,15	0,1538	0,2512	2,15	0,1538	0,2512	3,18	0,1937	0,3680	3,18	0,1937	0,3680
S03-	Wullersdorf	Guntersdorf	1,06	0,0710	0,1302	1,06	0,0710	0,1302	1,49	0,1065	0,1739	1,49	0,1065	0,1739	2,20	0,1341	0,2548	2,20	0,1341	0,2548
S04-	KN Mattersburg	Sigleß	0,64	0,0426	0,0781	0,64	0,0426	0,0781	0,89	0,0639	0,1044	0,89	0,0639	0,1044	1,32	0,0805	0,1530	1,32	0,0805	0,1530
S04-	Sigleß	Bad Sauerbrunn	1,49	0,0996	0,1826	1,49	0,0996	0,1826	2,09	0,1494	0,2440	2,09	0,1494	0,2440	3,09	0,1881	0,3574	3,09	0,1881	0,3574
S04-	Bad Sauerbrunn	Neudörfel	0,63	0,0419	0,0767	0,63	0,0419	0,0767	0,88	0,0628	0,1025	0,88	0,0628	0,1025	1,30	0,0791	0,1502	1,30	0,0791	0,1502
S04-	Neudörfel	Wr.Neustadt Ost	0,66	0,0438	0,0803	0,66	0,0438	0,0803	0,92	0,0657	0,1073	0,92	0,0657	0,1073	1,36	0,0828	0,1572	1,36	0,0828	0,1572
S04-	Wr.Neustadt Ost	Katzelsdorf	0,31	0,0205	0,0376	0,31	0,0205	0,0376	0,43	0,0308	0,0503	0,43	0,0308	0,0503	0,64	0,0388	0,0736	0,64	0,0388	0,0736
S04-	Katzelsdorf	Langenkirchen	0,26	0,0172	0,0315	0,26	0,0172	0,0315	0,36	0,0258	0,0421	0,36	0,0258	0,0421	0,53	0,0324	0,0616	0,53	0,0324	0,0616
S04-	Langenkirchen	Wr.Neustadt Süd	0,23	0,0152	0,0279	0,23	0,0152	0,0279	0,32	0,0228	0,0373	0,32	0,0228	0,0373	0,47	0,0288	0,0547	0,47	0,0288	0,0547
S04-	Wr.Neustadt Süd	KN Wr. Neustadt	0,38	0,0252	0,0462	0,38	0,0252	0,0462	0,53	0,0378	0,0617	0,53	0,0378	0,0617	0,78	0,0476	0,0904	0,78	0,0476	0,0904
S05-	KN Stockerau/West	Tulln	2,60	0,1739	0,3188	2,60	0,1739	0,3188	3,64	0,2608	0,4260	3,64	0,2608	0,4260	5,39	0,3284	0,6240	5,39	0,3284	0,6240
S05-	Tulln	Königsbrunn / Wagram	3,24	0,2161	0,3961	3,24	0,2161	0,3961	4,53	0,3241	0,5294	4,53	0,3241	0,5294	6,69	0,4081	0,7755	6,69	0,4081	0,7755
S05-	Königsbrunn / Wagram	Kirchberg/Wagram	0,87	0,0581	0,1064	0,87	0,0581	0,1064	1,22	0,0871	0,1422	1,22	0,0871	0,1422	1,80	0,1097	0,2083	1,80	0,1097	0,2083
S05-	Kirchberg/Wagram	Fels / Wagram	0,65	0,0435	0,0797	0,65	0,0435	0,0797	0,91	0,0652	0,1065	0,91	0,0652	0,1065	1,35	0,0821	0,1561	1,35	0,0821	0,1561
S05-	Fels / Wagram	Grafenwörth	1,50	0,1001	0,1835	1,50	0,1001	0,1835	2,10	0,1502	0,2453	2,10	0,1502	0,2453	3,10	0,1891	0,3593	3,10	0,1891	0,3593
S05-	Grafenwörth	Jettsdorf	0,67	0,0448	0,0821	0,67	0,0448	0,0821	0,94	0,0671	0,1097	0,94	0,0671	0,1097	1,39	0,0846	0,1607	1,39	0,0846	0,1607
S06-	KN Seebenstein	Neunkirchen	1,02	0,0683	0,1252	1,02	0,0683	0,1252	1,43	0,1025	0,1674	1,43	0,1025	0,1674	2,12	0,1290	0,2452	2,12	0,1290	0,2452
S06-	Neunkirchen	Gloggnitz	3,28	0,2191	0,4016	3,28	0,2191	0,4016	4,59	0,3286	0,5367	4,59	0,3286	0,5367	6,79	0,4138	0,7862	6,79	0,4138	0,7862
S06-	Gloggnitz	Maria Schutz	2,09	0,1396	0,2560	2,09	0,1396	0,2560	2,93	0,2094	0,3421	2,93	0,2094	0,3421	4,33	0,2637	0,5011	4,33	0,2637	0,5011
S06-	Maria Schutz	Spital / Semmering	1,78	0,1185	0,2173	1,78	0,1185	0,2173	2,48	0,1778	0,2904	2,48	0,1778	0,2904	3,67	0,2239	0,4253	3,67	0,2239	0,4253
S06-	Spital / Semmering	Mürzzuschlag Ost	1,48	0,0990	0,1815	1,48	0,0990	0,1815	2,07	0,1485	0,2426	2,07	0,1485	0,2426	3,07	0,1870	0,3553	3,07	0,1870	0,3553
S06-	Mürzzuschlag Ost	Mariazell, Mürzsteg, Mürzzuschlag	1,31	0,0878	0,1609	1,31	0,0878	0,1609	1,84	0,1317	0,2150	1,84	0,1317	0,2150	2,72	0,1658	0,3150	2,72	0,1658	0,3150
S06-	Mariazell, Mürzsteg, Mürzzuschlag	Hönigsberg	0,94	0,0626	0,1147	0,94	0,0626	0,1147	1,31	0,0939	0,1533	1,31	0,0939	0,1533	1,94	0,1182	0,2246	1,94	0,1182	0,2246
S06-	Hönigsberg	Langenwang	0,52	0,0346	0,0635	0,52	0,0346	0,0635	0,73	0,0519	0,0848	0,73	0,0519	0,0848	1,07	0,0654	0,1242	1,07	0,0654	0,1242
S06-	Langenwang	Krieglach	0,62	0,0411	0,0754	0,62	0,0411	0,0754	0,86	0,0617	0,1007	0,86	0,0617	0,1007	1,27	0,0777	0,1475	1,27	0,0777	0,1475
S06-	Krieglach	Mitterdorf	1,56	0,1039	0,1905	1,56	0,1039	0,1905	2,18	0,1559	0,2546	2,18	0,1559	0,2546	3,22	0,1963	0,3729	3,22	0,1963	0,3729
S06-	Mitterdorf	Kindberg Ost	1,58	0,1057	0,1937	1,58	0,1057	0,1937	2,21	0,1585	0,2589	2,21	0,1585	0,2589	3,27	0,1996	0,3792	3,27	0,1996	0,3792
S06-	Kindberg Ost	Kindberg West	0,34	0,0227	0,0416	0,34	0,0227	0,0416	0,48	0,0340	0,0556	0,48	0,0340	0,0556	0,70	0,0428	0,0814	0,70	0,0428	0,0814
S06-	Kindberg West	Kindbergdörfel	0,34	0,0227	0,0415	0,34	0,0227	0,0415	0,47	0,0340	0,0555	0,47	0,0340	0,0555	0,70	0,0428	0,0813	0,70	0,0428	0,0813
S06-	Kindbergdörfel	Allerheiligen Mürzhofen	0,76	0,0510	0,0936	0,76	0,0510	0,0936	1,07	0,0766	0,1251	1,07	0,0766	0,1251	1,58	0,0964	0,1832	1,58	0,0964	0,1832
S06-	Allerheiligen Mürzhofen	St. Marein	1,15	0,0767	0,1406	1,15	0,0767	0,1406	1,61	0,1150	0,1879	1,61	0,1150	0,1879	2,38	0,1448	0,2752	2,38	0,1448	0,2752
S06-	St. Marein	Kapfenberg	0,81	0,0544	0,0997	0,81	0,0544	0,0997	1,14	0,0815	0,1332	1,14	0,0815	0,1332	1,68	0,1027	0,1951	1,68	0,1027	0,1951
S06-	Kapfenberg	KN Bruck/Mur	1,52	0,1015	0,1861	1,52	0,1015	0,1861	2,13	0,1522	0,2486	2,13	0,1522	0,2486	3,14	0,1917	0,3642	3,14	0,1917	0,3642
S06-	KN Bruck/Mur	ASt Bruck/Mur West	1,30	0,0870	0,1596	1,30	0,0870	0,1596	1,82	0,1306	0,2133	1,82	0,1306	0,2133	2,70	0,1644	0,3124	2,70	0,1644	0,3124
S06-	ASt Bruck/Mur West	Niklasdorf	1,20	0,0804	0,1474	1,20	0,0804	0,1474	1,68	0,1206	0,1970	1,68	0,1206	0,1970	2,49	0,1519	0,2886	2,49	0,1519	0,2886
S06-	Niklasdorf	Leoben Ost	1,28	0,0858	0,1573	1,28	0,0858	0,1573	1,80	0,1287	0,2102	1,80	0,1287	0,2102	2,66	0,1620	0,3079	2,66	0,1620	0,3079
S06-	Leoben Ost	Leoben West	1,44	0,0961	0,1762	1,44	0,0961	0,1762	2,01	0,1442	0,2354	2,01	0,1442	0,2354	2,98	0,1815	0,3449	2,98	0,1815	0,3449
S06-	Leoben West	St. Michael	1,37	0,0912	0,1672	1,37	0,0912	0,1672	1,91	0,1368	0,2235	1,91	0,1368	0,2235	2,83	0,1723	0,3274	2,83	0,1723	0,3274
S06-	St. Michael	KN St. Michael	0,42	0,0277	0,0509	0,42	0,0277	0,0509	0,58	0,0416	0,0680	0,58	0,0416	0,0680	0,86	0,0524	0,0995	0,86	0,0524	0,0995
S07-	KN Riegersdorf	Fürstenfeld	2,32	0,1552	0,2845	2,32	0,1552	0,2845	3,25	0,2327	0,3801	3,25	0,2327	0,3801	4,81	0,2931	0,5569	4,81	0,2931	0,5569
S07-	Fürstenfeld	Rudersdorf	0,60	0,0400	0,0734	0,60	0,0400	0,0734	0,84	0,0600	0,0981	0,84	0,0600	0,0981	1,24	0,0756	0,1437	1,24	0,0756	0,1437
S07-	Rudersdorf	Dobersdorf	1,42	0,0951	0,1743	1,42	0,0951	0,1743	1,99	0,1426	0,2329	1,99	0,1426	0,2329	2,95	0,1796	0,3412	2,95	0,1796	0,3412
S10-	Unterweikersdorf	Neumarkt	1,81	0,1205	0,2210	1,81	0,1205	0,2210	2,53	0,1808	0,2953	2,53	0,1808	0,2953	3,73	0,2277	0,4326	3,73	0,2277	0,4326
S10-	Neumarkt	Kefermarkt	1,04	0,0692	0,1269	1,04	0,0692	0,1269	1,45	0,1038	0,1696	1,45	0,1038	0,1696	2,15	0,1308	0,2485	2,15	0,1308	0,2485
S10-	Kefermarkt	Freistadt / Süd	1,12	0,0745	0,1365	1,12	0,0745	0,1365	1,56	0,1117	0,1824	1,56	0,1117	0,1824	2,31	0,1407	0,2673	2,31	0,1407	0,2673
S10-	Freistadt / Süd	Grünbach Sandl	1,18	0,0788	0,1444	1,18	0,0788	0,1444	1,65	0,1182	0,1930	1,65	0,1182	0,1930	2,44	0,1488	0,2827	2,44	0,1488	0,2827
S10-	Grünbach Sandl	Freistadt / Nord	0,32	0,0216	0,0397	0,32	0,0216	0,0397	0,45											

STR-KENNZAHL	MAUTABSCHNITT VON	MAUTABSCHNITT BIS	CO2-Emissionsklasse 1 / EURO V																	
			Kat. 2						Kat. 3						Kat. 4					
			Tag			Nacht			Tag			Nacht			Tag			Nacht		
			Ges	Luft Lärm	CO2	Ges	Luft Lärm	CO2	Ges	Luft Lärm	CO2	Ges	Luft Lärm	CO2	Ges	Luft Lärm	CO2	Ges	Luft Lärm	CO2
S31-	Neutal	Stoob Süd	0,98	0,0654	0,1199	0,98	0,0654	0,1199	1,37	0,0981	0,1602	1,37	0,0981	0,1602	2,03	0,1235	0,2346	2,03	0,1235	0,2346
S31-	Stoob Süd	Oberpullendorf	1,07	0,0714	0,1308	1,07	0,0714	0,1308	1,50	0,1071	0,1749	1,50	0,1071	0,1749	2,21	0,1348	0,2561	2,21	0,1348	0,2561
S33-	KN St. Pölten	St. Pölten Ost	0,58	0,0387	0,0710	0,58	0,0387	0,0710	0,81	0,0581	0,0949	0,81	0,0581	0,0949	1,20	0,0732	0,1390	1,20	0,0732	0,1390
S33-	St. Pölten Ost	St. Pölten Nord	1,03	0,0685	0,1255	1,03	0,0685	0,1255	1,43	0,1027	0,1677	1,43	0,1027	0,1677	2,12	0,1293	0,2457	2,12	0,1293	0,2457
S33-	St. Pölten Nord	Herzogenburg Süd	1,09	0,0725	0,1329	1,09	0,0725	0,1329	1,52	0,1087	0,1776	1,52	0,1087	0,1776	2,25	0,1369	0,2601	2,25	0,1369	0,2601
S33-	Herzogenburg Süd	Herzogenburg Stadt	0,58	0,0387	0,0710	0,58	0,0387	0,0710	0,81	0,0581	0,0948	0,81	0,0581	0,0948	1,20	0,0731	0,1389	1,20	0,0731	0,1389
S33-	Herzogenburg Stadt	Herzogenburg Nord	0,32	0,0215	0,0393	0,32	0,0215	0,0393	0,45	0,0322	0,0526	0,45	0,0322	0,0526	0,66	0,0405	0,0770	0,66	0,0405	0,0770
S33-	Herzogenburg Nord	Traismauer Süd	1,56	0,1044	0,1914	1,56	0,1044	0,1914	2,19	0,1566	0,2558	2,19	0,1566	0,2558	3,24	0,1972	0,3747	3,24	0,1972	0,3747
S33-	Traismauer Süd	Traismauer Nord	0,80	0,0531	0,0974	0,80	0,0531	0,0974	1,11	0,0797	0,1301	1,11	0,0797	0,1301	1,65	0,1003	0,1906	1,65	0,1003	0,1906
S33-	Traismauer Nord	Jettsdorf	1,34	0,0897	0,1644	1,34	0,0897	0,1644	1,88	0,1345	0,2197	1,88	0,1345	0,2197	2,78	0,1694	0,3218	2,78	0,1694	0,3218
S35-	KN Bruck/Mur	Pernegg	1,64	0,1096	0,2010	1,64	0,1096	0,2010	2,30	0,1644	0,2686	2,30	0,1644	0,2686	3,40	0,2071	0,3934	3,40	0,2071	0,3934
S35-	Pernegg	Mixnitz/Mautstatt	1,19	0,0797	0,1462	1,19	0,0797	0,1462	1,67	0,1196	0,1953	1,67	0,1196	0,1953	2,47	0,1506	0,2861	2,47	0,1506	0,2861
S35-	Mixnitz/Mautstatt	Röthelstein	1,43	0,0956	0,1752	1,43	0,0956	0,1752	2,00	0,1434	0,2342	2,00	0,1434	0,2342	2,96	0,1805	0,3430	2,96	0,1805	0,3430
S35-	Röthelstein	Laufnitzdorf	0,69	0,0461	0,0844	0,69	0,0461	0,0844	0,97	0,0691	0,1129	0,97	0,0691	0,1129	1,43	0,0870	0,1653	1,43	0,0870	0,1653
S35-	Laufnitzdorf	Rothleiten	0,78	0,0524	0,0960	0,78	0,0524	0,0960	1,10	0,0785	0,1283	1,10	0,0785	0,1283	1,62	0,0989	0,1879	1,62	0,0989	0,1879
S35-	Rothleiten	Frohneiten Nord	0,49	0,0326	0,0598	0,49	0,0326	0,0598	0,68	0,0489	0,0799	0,68	0,0489	0,0799	1,01	0,0616	0,1171	1,01	0,0616	0,1171
S35-	Frohneiten Nord	Frohneiten	0,23	0,0150	0,0276	0,23	0,0150	0,0276	0,32	0,0226	0,0369	0,32	0,0226	0,0369	0,47	0,0284	0,0540	0,47	0,0284	0,0540
S35-	Frohneiten	Badl Peggau	1,52	0,1012	0,1855	1,52	0,1012	0,1855	2,12	0,1517	0,2478	2,12	0,1517	0,2478	3,13	0,1911	0,3631	3,13	0,1911	0,3631
S35-	Badl Peggau	Peggau Mitte	0,51	0,0338	0,0620	0,51	0,0338	0,0620	0,71	0,0508	0,0829	0,71	0,0508	0,0829	1,05	0,0639	0,1214	1,05	0,0639	0,1214
S35-	Peggau Mitte	KN Peggau Deutschfeistritz	1,06	0,0705	0,1292	1,06	0,0705	0,1292	1,48	0,1057	0,1727	1,48	0,1057	0,1727	2,18	0,1331	0,2529	2,18	0,1331	0,2529
S36-	KN St. Michael	St. Stefan ob Leoben	0,87	0,0581	0,1064	0,87	0,0581	0,1064	1,22	0,0871	0,1422	1,22	0,0871	0,1422	1,80	0,1097	0,2083	1,80	0,1097	0,2083
S36-	St. Stefan ob Leoben	Kraubath	0,93	0,0624	0,1143	0,93	0,0624	0,1143	1,31	0,0936	0,1528	1,31	0,0936	0,1528	1,93	0,1178	0,2238	1,93	0,1178	0,2238
S36-	Kraubath	Feistritz St. Lorenzen	1,64	0,1096	0,2009	1,64	0,1096	0,2009	2,30	0,1643	0,2684	2,30	0,1643	0,2684	3,39	0,2070	0,3932	3,39	0,2070	0,3932
S36-	Feistritz St. Lorenzen	Knittelfeld Ost	1,88	0,1258	0,2306	1,88	0,1258	0,2306	2,63	0,1886	0,3081	2,63	0,1886	0,3081	3,90	0,2376	0,4514	3,90	0,2376	0,4514
S36-	Knittelfeld Ost	Knittelfeld West	0,80	0,0533	0,0978	0,80	0,0533	0,0978	1,12	0,0800	0,1307	1,12	0,0800	0,1307	1,65	0,1007	0,1914	1,65	0,1007	0,1914
S36-	Knittelfeld West	Zeltweg Ost Spielberg	0,25	0,0167	0,0305	0,25	0,0167	0,0305	0,35	0,0250	0,0408	0,35	0,0250	0,0408	0,52	0,0315	0,0598	0,52	0,0315	0,0598
S36-	Zeltweg Ost Spielberg	Zeltweg West	1,62	0,1084	0,1987	1,62	0,1084	0,1987	2,27	0,1625	0,2655	2,27	0,1625	0,2655	3,36	0,2047	0,3889	3,36	0,2047	0,3889
S36-	Zeltweg West	Judenburg Ost Fohnsdorf	0,82	0,0545	0,0999	0,82	0,0545	0,0999	1,14	0,0817	0,1335	1,14	0,0817	0,1335	1,69	0,1029	0,1955	1,69	0,1029	0,1955
S36-	Judenburg Ost Fohnsdorf	Judenburg West	1,27	0,0845	0,1550	1,27	0,0845	0,1550	1,77	0,1268	0,2071	1,77	0,1268	0,2071	2,62	0,1597	0,3034	2,62	0,1597	0,3034
S36-	As B317 Ost	St. Georgen Ost	0,13	0,0088	0,0162	0,13	0,0088	0,0162	0,19	0,0133	0,0217	0,19	0,0133	0,0217	0,27	0,0167	0,0317	0,27	0,0167	0,0317
S36-	St. Georgen Ost	St. Georgen West	0,25	0,0164	0,0300	0,25	0,0164	0,0300	0,34	0,0245	0,0401	0,34	0,0245	0,0401	0,51	0,0309	0,0587	0,51	0,0309	0,0587
S36-	St. Georgen West	Unzmarkt Ost	0,99	0,0662	0,1213	0,99	0,0662	0,1213	1,39	0,0993	0,1622	1,39	0,0993	0,1622	2,05	0,1250	0,2375	2,05	0,1250	0,2375
S36-	Unzmarkt Ost	Unzmarkt West	0,37	0,0249	0,0456	0,37	0,0249	0,0456	0,52	0,0373	0,0610	0,52	0,0373	0,0610	0,77	0,0470	0,0893	0,77	0,0470	0,0893
S36-	Unzmarkt West	As B317 (prov.)	0,30	0,0202	0,0370	0,30	0,0202	0,0370	0,42	0,0302	0,0494	0,42	0,0302	0,0494	0,62	0,0381	0,0724	0,62	0,0381	0,0724
S37-	St. Veit Nord / Kraig	St. Veit Mitte / Brückl	0,77	0,0513	0,0940	0,77	0,0513	0,0940	1,07	0,0769	0,1256	1,07	0,0769	0,1256	1,59	0,0968	0,1840	1,59	0,0968	0,1840
S37-	St. Veit Mitte / Brückl	St. Veit Süd	0,65	0,0436	0,0799	0,65	0,0436	0,0799	0,91	0,0654	0,1068	0,91	0,0654	0,1068	1,35	0,0823	0,1564	1,35	0,0823	0,1564
S37-	St. Veit Süd	St. Veit Industriegebiet	0,49	0,0328	0,0601	0,49	0,0328	0,0601	0,69	0,0491	0,0803	0,69	0,0491	0,0803	1,02	0,0619	0,1176	1,02	0,0619	0,1176
S37-	St. Veit Industriegebiet	Maria Saal	1,72	0,1150	0,2108	1,72	0,1150	0,2108	2,41	0,1725	0,2817	2,41	0,1725	0,2817	3,56	0,2172	0,4127	3,56	0,2172	0,4127
S37-	Maria Saal	Karnburg	0,62	0,0411	0,0753	0,62	0,0411	0,0753	0,86	0,0616	0,1006	0,86	0,0616	0,1006	1,27	0,0776	0,1474	1,27	0,0776	0,1474
S37-	Karnburg	Klagenfurt Nord	0,54	0,0358	0,0657	0,54	0,0358	0,0657	0,75	0,0538	0,0878	0,75	0,0538	0,0878	1,11	0,0677	0,1286	1,11	0,0677	0,1286
A01-	Preßbaum	Wien Auhof	3,76	0,2507	0,4597	3,76	0,2507	0,4597	5,25	0,3761	0,6143	5,25	0,3761	0,6143	7,77	0,4736	0,8999	7,77	0,4736	0,8999
A01-	KN Steinhäusl	Preßbaum	2,12	0,1417	0,2598	2,12	0,1417	0,2598	2,97	0,2125	0,3472	2,97	0,2125	0,3472	4,39	0,2676	0,5085	4,39	0,2676	0,5085
A01-	Altlengbach	KN Steinhäusl	1,25	0,0833	0,1527	1,25	0,0833	0,1527	1,75	0,1250	0,2041	1,75	0,1250	0,2041	2,58	0,1574	0,2990	2,58	0,1574	0,2990
A01-	St. Christophen	Altlengbach	1,49	0,0993	0,1821	1,49	0,0993	0,1821	2,08	0,1490	0,2434	2,08	0,1490	0,2434	3,08	0,1876	0,3565	3,08	0,1876	0,3565
A01-	Böheimkirchen	St. Christophen	1,78	0,1191	0,2184	1,78	0,1191	0,2184	2,50	0,1787	0,2919	2,50	0,1787	0,2919	3,69	0,2250	0,4276	3,69	0,2250	0,4276
A01-	KN St. Pölten	Böheimkirchen	1,75	0,1166	0,2137	1,75	0,1166	0,2137	2,44	0,1748	0,2855	2,44	0,1748	0,2855	3,61	0,2202	0,4183	3,61	0,2202	0,4183
A01-	St. Pölten Süd	KN St. Pölten	1,24	0,0827	0,1516	1,24	0,0827	0,1516	1,73	0,1240	0,2026	1,73	0,1240	0,2026	2,56	0,1562	0,2967	2,56	0,1562	0,2967
A01-	Loosdorf	St. Pölten Süd	4,29	0,2867	0,5256	4,29	0,2867	0,5256	6,01	0,4301	0,7024	6,01	0,4301	0,7024	8,88	0,5416	1,0289	8,88	0,5416	1,0289
A01-	Melk	Loosdorf	1,57	0,1050	0,1926	1,57	0,1050	0,1926	2,20	0,1576	0,2574	2,20	0,1576	0,2574	3,25	0,1984	0,3770	3,25	0,1984	0,3770
A01-	Pöchlarn	Melk	2,79	0,1862	0,3414	2,79	0,1862													

STR-KENNZAHL	MAUTABSCHNITT VON	MAUTABSCHNITT BIS	CO2-Emissionsklasse 1 / EURO V																	
			Kat. 2						Kat. 3						Kat. 4					
			Tag			Nacht			Tag			Nacht			Tag			Nacht		
			Ges	Luft Lärm	CO2	Ges	Luft Lärm	CO2	Ges	Luft Lärm	CO2	Ges	Luft Lärm	CO2	Ges	Luft Lärm	CO2	Ges	Luft Lärm	CO2
A01-	Thalgau	Mondsee	2,58	0,1721	0,3156	2,58	0,1721	0,3156	3,61	0,2582	0,4217	3,61	0,2582	0,4217	5,33	0,3251	0,6178	5,33	0,3251	0,6178
A01-	Wallersee	Thalgau	1,96	0,1312	0,2405	1,96	0,1312	0,2405	2,75	0,1967	0,3214	2,75	0,1967	0,3214	4,06	0,2478	0,4707	4,06	0,2478	0,4707
A01-	Salzburg Nord	Wallersee	1,90	0,1270	0,2328	1,90	0,1270	0,2328	2,66	0,1905	0,3111	2,66	0,1905	0,3111	3,93	0,2398	0,4557	3,93	0,2398	0,4557
A01-	Salzburg Bergheim-West	Salzburg Nord	0,43	0,0286	0,0525	0,43	0,0286	0,0525	0,60	0,0429	0,0701	0,60	0,0429	0,0701	0,89	0,0541	0,1027	0,89	0,0541	0,1027
A01-	Messe	Salzburg Bergheim-West	0,21	0,0137	0,0251	0,21	0,0137	0,0251	0,29	0,0205	0,0336	0,29	0,0205	0,0336	0,42	0,0259	0,0492	0,42	0,0259	0,0492
A01-	Salzburg Mitte Freilassing	Messe	0,27	0,0182	0,0334	0,27	0,0182	0,0334	0,38	0,0274	0,0447	0,38	0,0274	0,0447	0,56	0,0344	0,0654	0,56	0,0344	0,0654
A01-	Kleßheim	Salzburg Mitte Freilassing	0,34	0,0224	0,0410	0,34	0,0224	0,0410	0,47	0,0336	0,0548	0,47	0,0336	0,0548	0,69	0,0423	0,0803	0,69	0,0423	0,0803
A01-	Siezenheim	Kleßheim	0,46	0,0310	0,0569	0,46	0,0310	0,0569	0,65	0,0465	0,0760	0,65	0,0465	0,0760	0,96	0,0586	0,1113	0,96	0,0586	0,1113
A01-	Flughafen	Siezenheim	0,23	0,0156	0,0286	0,23	0,0156	0,0286	0,33	0,0234	0,0382	0,33	0,0234	0,0382	0,48	0,0294	0,0559	0,48	0,0294	0,0559
A01-	Wals Salzburg West	Flughafen	0,29	0,0191	0,0349	0,29	0,0191	0,0349	0,40	0,0286	0,0467	0,40	0,0286	0,0467	0,59	0,0360	0,0684	0,59	0,0360	0,0684
A01-	KN Salzburg	Wals Salzburg West	0,43	0,0285	0,0523	0,43	0,0285	0,0523	0,60	0,0428	0,0699	0,60	0,0428	0,0699	0,88	0,0539	0,1024	0,88	0,0539	0,1024
A01-	Staatsgrenze Walsberg	KN Salzburg	0,73	0,0485	0,0889	0,73	0,0485	0,0889	1,02	0,0727	0,1188	1,02	0,0727	0,1188	1,50	0,0916	0,1740	1,50	0,0916	0,1740
A02-	KN Vösendorf	KN Wien Inzersdorf	0,91	0,0607	0,1112	0,91	0,0607	0,1112	1,27	0,0910	0,1486	1,27	0,0910	0,1486	1,88	0,1146	0,2177	1,88	0,1146	0,2177
A02-	Mödling	KN Vösendorf	0,62	0,0412	0,0756	0,62	0,0412	0,0756	0,86	0,0619	0,1010	0,86	0,0619	0,1010	1,28	0,0779	0,1480	1,28	0,0779	0,1480
A02-	Wr. Neudorf	Mödling	0,59	0,0393	0,0721	0,59	0,0393	0,0721	0,82	0,0590	0,0964	0,82	0,0590	0,0964	1,22	0,0743	0,1412	1,22	0,0743	0,1412
A02-	Wr. Neudorf IZ/Süd	Wr. Neudorf	0,65	0,0433	0,0794	0,65	0,0433	0,0794	0,91	0,0649	0,1061	0,91	0,0649	0,1061	1,34	0,0818	0,1554	1,34	0,0818	0,1554
A02-	KN Guntramsdorf	Wr. Neudorf IZ/Süd	0,95	0,0631	0,1157	0,95	0,0631	0,1157	1,32	0,0947	0,1546	1,32	0,0947	0,1546	1,96	0,1192	0,2265	1,96	0,1192	0,2265
A02-	Traiskirchen	KN Guntramsdorf	1,05	0,0703	0,1288	1,05	0,0703	0,1288	1,47	0,1054	0,1722	1,47	0,1054	0,1722	2,18	0,1327	0,2522	2,18	0,1327	0,2522
A02-	Baden	Traiskirchen	0,59	0,0391	0,0717	0,59	0,0391	0,0717	0,82	0,0587	0,0958	0,82	0,0587	0,0958	1,21	0,0739	0,1404	1,21	0,0739	0,1404
A02-	Bad Vöslau	Baden	0,96	0,0643	0,1178	0,96	0,0643	0,1178	1,35	0,0964	0,1574	1,35	0,0964	0,1574	1,99	0,1214	0,2306	1,99	0,1214	0,2306
A02-	Kottingbrunn	Bad Vöslau	0,70	0,0464	0,0851	0,70	0,0464	0,0851	0,97	0,0696	0,1137	0,97	0,0696	0,1137	1,44	0,0877	0,1665	1,44	0,0877	0,1665
A02-	Leobersdorf	Kottingbrunn	0,61	0,0407	0,0746	0,61	0,0407	0,0746	0,85	0,0611	0,0998	0,85	0,0611	0,0998	1,26	0,0769	0,1461	1,26	0,0769	0,1461
A02-	Wöllersdorf	Leobersdorf	2,43	0,1625	0,2978	2,43	0,1625	0,2978	3,40	0,2437	0,3980	3,40	0,2437	0,3980	5,03	0,3069	0,5830	5,03	0,3069	0,5830
A02-	Wr. Neustadt West	Wöllersdorf	1,58	0,1055	0,1934	1,58	0,1055	0,1934	2,21	0,1583	0,2585	2,21	0,1583	0,2585	3,27	0,1993	0,3787	3,27	0,1993	0,3787
A02-	KN Wr. Neustadt	Wr. Neustadt West	0,63	0,0422	0,0775	0,63	0,0422	0,0775	0,89	0,0634	0,1035	0,89	0,0634	0,1035	1,31	0,0798	0,1516	1,31	0,0798	0,1516
A02-	KN Seebenstein	KN Wr. Neustadt	2,86	0,1912	0,3505	2,86	0,1912	0,3505	4,00	0,2867	0,4683	4,00	0,2867	0,4683	5,92	0,3611	0,6861	5,92	0,3611	0,6861
A02-	Grimmenstein	KN Seebenstein	2,44	0,1631	0,2989	2,44	0,1631	0,2989	3,42	0,2446	0,3995	3,42	0,2446	0,3995	5,05	0,3080	0,5852	5,05	0,3080	0,5852
A02-	Edlitz	Grimmenstein	0,68	0,0451	0,0828	0,68	0,0451	0,0828	0,95	0,0677	0,1106	0,95	0,0677	0,1106	1,40	0,0853	0,1620	1,40	0,0853	0,1620
A02-	Krumbach	Edlitz	2,09	0,1394	0,2556	2,09	0,1394	0,2556	2,92	0,2091	0,3416	2,92	0,2091	0,3416	4,32	0,2633	0,5003	4,32	0,2633	0,5003
A02-	Zöbern	Krumbach	1,10	0,0736	0,1349	1,10	0,0736	0,1349	1,54	0,1104	0,1803	1,54	0,1104	0,1803	2,28	0,1390	0,2641	2,28	0,1390	0,2641
A02-	Aspang	Zöbern	0,14	0,0096	0,0176	0,14	0,0096	0,0176	0,20	0,0144	0,0235	0,20	0,0144	0,0235	0,30	0,0182	0,0345	0,30	0,0182	0,0345
A02-	Schäffern	Aspang	1,74	0,1164	0,2135	1,74	0,1164	0,2135	2,44	0,1747	0,2853	2,44	0,1747	0,2853	3,61	0,2199	0,4179	3,61	0,2199	0,4179
A02-	Pinggau/Friedberg	Schäffern	2,08	0,1391	0,2550	2,08	0,1391	0,2550	2,91	0,2086	0,3408	2,91	0,2086	0,3408	4,31	0,2627	0,4992	4,31	0,2627	0,4992
A02-	Pinkafeld	Pinggau/Friedberg	1,41	0,0942	0,1727	1,41	0,0942	0,1727	1,97	0,1413	0,2308	1,97	0,1413	0,2308	2,92	0,1780	0,3381	2,92	0,1780	0,3381
A02-	Lafnitzal/Oberwart	Pinkafeld	2,94	0,1964	0,3601	2,94	0,1964	0,3601	4,11	0,2946	0,4812	4,11	0,2946	0,4812	6,09	0,3710	0,7049	6,09	0,3710	0,7049
A02-	Hartberg	Lafnitzal/Oberwart	1,16	0,0775	0,1421	1,16	0,0775	0,1421	1,62	0,1163	0,1899	1,62	0,1163	0,1899	2,40	0,1464	0,2782	2,40	0,1464	0,2782
A02-	Sebersdorf/Bad Waltersdorf	Hartberg	2,94	0,1962	0,3596	2,94	0,1962	0,3596	4,11	0,2942	0,4806	4,11	0,2942	0,4806	6,08	0,3705	0,7040	6,08	0,3705	0,7040
A02-	KN Riegersdorf	Sebersdorf/Bad Waltersdorf	2,46	0,1646	0,3017	2,46	0,1646	0,3017	3,45	0,2468	0,4032	3,45	0,2468	0,4032	5,10	0,3108	0,5906	5,10	0,3108	0,5906
A02-	Ilz Fürstenfeld	KN Riegersdorf	0,83	0,0554	0,1015	0,83	0,0554	0,1015	1,16	0,0831	0,1357	1,16	0,0831	0,1357	1,72	0,1046	0,1988	1,72	0,1046	0,1988
A02-	Sinabelkirchen	Ilz Fürstenfeld	3,03	0,2022	0,3707	3,03	0,2022	0,3707	4,24	0,3033	0,4954	4,24	0,3033	0,4954	6,26	0,3819	0,7257	6,26	0,3819	0,7257
A02-	Gleisdorf Süd	Sinabelkirchen	2,00	0,1332	0,2442	2,00	0,1332	0,2442	2,79	0,1998	0,3263	2,79	0,1998	0,3263	4,13	0,2516	0,4780	4,13	0,2516	0,4780
A02-	Gleisdorf West	Gleisdorf Süd	0,87	0,0578	0,1060	0,87	0,0578	0,1060	1,21	0,0867	0,1416	1,21	0,0867	0,1416	1,79	0,1092	0,2075	1,79	0,1092	0,2075
A02-	Laßnitzhöhe	Gleisdorf West	2,27	0,1515	0,2777	2,27	0,1515	0,2777	3,17	0,2272	0,3711	3,17	0,2272	0,3711	4,69	0,2861	0,5437	4,69	0,2861	0,5437
A02-	KN Graz Ost	Laßnitzhöhe	2,84	0,1895	0,3475	2,84	0,1895	0,3475	3,97	0,2843	0,4643	3,97	0,2843	0,4643	5,67	0,3580	0,6802	5,67	0,3580	0,6802
A02-	Graz Feldkirchen Flughafen	KN Graz Ost	1,02	0,0682	0,1250	1,02	0,0682	0,1250	1,43	0,1023	0,1671	1,43	0,1023	0,1671	2,11	0,1288	0,2447	2,11	0,1288	0,2447
A02-	KN Graz West	Graz Feldkirchen Flughafen	0,68	0,0456	0,0837	0,68	0,0456	0,0837	0,96	0,0685	0,1118	0,96	0,0685	0,1118	1,41	0,0862	0,1638	1,41	0,0862	0,1638
A02-	Unterpremstätten	KN Graz West	0,82	0,0549	0,1006	0,82	0,0549	0,1006	1,15	0,0823	0,1345	1,15	0,0823	0,1345	1,70	0,1037	0,1970	1,70	0,1037	0,1970
A02-	Lieboch	Unterpremstätten	1,28	0,0852	0,1563	1,28	0,0852	0,1563	1,79	0,1278	0,2088	1,79	0,1278	0,2088	2,64	0,1610	0,3059	2,64	0,1610	0,3059
A02-	Mooskirchen	Lieboch	1,76	0,1175	0,2155	1,76	0,1175	0,2155	2,46	0,1763	0,2879	2,46	0,1763	0,2879	3,64	0,2220	0,4218	3,64	0,2220	0,4218
A02-	Steinberg	Mooskirchen	1,82	0,1216	0,2230	1,82	0,1216	0,2230	2,55	0,1824	0,2980	2,55	0,1824</							

STR-KENNZAHL	MAUTABSCHNITT VON	MAUTABSCHNITT BIS	CO2-Emissionsklasse 1 / EURO V																	
			Kat. 2						Kat. 3						Kat. 4					
			Tag			Nacht			Tag			Nacht			Tag			Nacht		
			Ges	Luft Lärm	CO2	Ges	Luft Lärm	CO2	Ges	Luft Lärm	CO2	Ges	Luft Lärm	CO2	Ges	Luft Lärm	CO2	Ges	Luft Lärm	CO2
A03-	Münchendorf/Achau	KN Guntramsdorf	0,27	0,0180	0,0330	0,27	0,0180	0,0330	0,38	0,0270	0,0441	0,38	0,0270	0,0441	0,56	0,0340	0,0647	0,56	0,0340	0,0647
A03-	Ebreichsdorf Nord	Münchendorf/Achau	1,14	0,0759	0,1391	1,14	0,0759	0,1391	1,59	0,1138	0,1858	1,59	0,1138	0,1858	2,35	0,1433	0,2722	2,35	0,1433	0,2722
A03-	Ebreichsdorf West	Ebreichsdorf Nord	0,93	0,0619	0,1135	0,93	0,0619	0,1135	1,30	0,0929	0,1517	1,30	0,0929	0,1517	1,92	0,1170	0,2222	1,92	0,1170	0,2222
A03-	Pottendorf	Ebreichsdorf West	1,22	0,0812	0,1489	1,22	0,0812	0,1489	1,70	0,1219	0,1990	1,70	0,1219	0,1990	2,52	0,1534	0,2915	2,52	0,1534	0,2915
A03-	Hornstein	Pottendorf	2,00	0,1334	0,2445	2,00	0,1334	0,2445	2,79	0,2001	0,3268	2,79	0,2001	0,3268	4,13	0,2519	0,4787	4,13	0,2519	0,4787
A03-	Müllendorf	Hornstein	1,31	0,0874	0,1602	1,31	0,0874	0,1602	1,83	0,1311	0,2141	1,83	0,1311	0,2141	2,71	0,1651	0,3137	2,71	0,1651	0,3137
A03-	KN Eisenstadt	Müllendorf	1,09	0,0731	0,1339	1,09	0,0731	0,1339	1,53	0,1096	0,1790	1,53	0,1096	0,1790	2,26	0,1380	0,2622	2,26	0,1380	0,2622
A031	Siegendorf	KN Eisenstadt	0,86	0,0576	0,1056	0,86	0,0576	0,1056	1,21	0,0864	0,1411	1,21	0,0864	0,1411	1,78	0,1088	0,2067	1,78	0,1088	0,2067
A041	KN Wien Prater	Stadionbrücke	0,16	0,0106	0,0194	0,16	0,0106	0,0194	0,22	0,0159	0,0259	0,22	0,0159	0,0259	0,33	0,0200	0,0380	0,33	0,0200	0,0380
A04-	Wien Simmeringer Haide	KN Wien Prater	1,09	0,0730	0,1338	1,09	0,0730	0,1338	1,53	0,1095	0,1788	1,53	0,1095	0,1788	2,26	0,1379	0,2620	2,26	0,1379	0,2620
A04-	KN Schwachat	Wien Simmeringer Haide	0,98	0,0655	0,1201	0,98	0,0655	0,1201	1,37	0,0983	0,1605	1,37	0,0983	0,1605	2,03	0,1238	0,2351	2,03	0,1238	0,2351
A04-	Flughafen Wien Schwachat	KN Schwachat	1,42	0,0946	0,1735	1,42	0,0946	0,1735	1,98	0,1420	0,2319	1,98	0,1420	0,2319	2,93	0,1788	0,3397	2,93	0,1788	0,3397
A04-	Fischamend	Flughafen Wien Schwachat	1,59	0,1060	0,1943	1,59	0,1060	0,1943	2,22	0,1589	0,2596	2,22	0,1589	0,2596	3,28	0,2002	0,3803	3,28	0,2002	0,3803
A04-	Bruck/Leitha West	Fischamend	3,48	0,2324	0,4261	3,48	0,2324	0,4261	4,87	0,3486	0,5694	4,87	0,3486	0,5694	7,20	0,4390	0,8341	7,20	0,4390	0,8341
A04-	Bruck/Leitha Ost	Bruck/Leitha West	1,16	0,0772	0,1415	1,16	0,0772	0,1415	1,62	0,1158	0,1891	1,62	0,1158	0,1891	2,39	0,1458	0,2770	2,39	0,1458	0,2770
A04-	KN Bruckneudorf	Bruck/Leitha Ost	0,72	0,0482	0,0883	0,72	0,0482	0,0883	1,01	0,0722	0,1180	1,01	0,0722	0,1180	1,49	0,0910	0,1728	1,49	0,0910	0,1728
A04-	Parndorf	KN Bruckneudorf	0,46	0,0310	0,0568	0,46	0,0310	0,0568	0,65	0,0465	0,0759	0,65	0,0465	0,0759	0,96	0,0585	0,1112	0,96	0,0585	0,1112
A04-	Neusiedl	Parndorf	0,90	0,0599	0,1099	0,90	0,0599	0,1099	1,26	0,0899	0,1469	1,26	0,0899	0,1469	1,86	0,1132	0,2151	1,86	0,1132	0,2151
A04-	Neusiedl/Gewerbepark	Neusiedl	0,21	0,0139	0,0255	0,21	0,0139	0,0255	0,29	0,0208	0,0340	0,29	0,0208	0,0340	0,43	0,0262	0,0499	0,43	0,0262	0,0499
A04-	Weiden/Gols	Neusiedl/Gewerbepark	1,86	0,1243	0,2279	1,86	0,1243	0,2279	2,60	0,1865	0,3046	2,60	0,1865	0,3046	3,85	0,2348	0,4461	3,85	0,2348	0,4461
A04-	Mönchhof	Weiden/Gols	1,36	0,0907	0,1663	1,36	0,0907	0,1663	1,90	0,1360	0,2222	1,90	0,1360	0,2222	2,81	0,1713	0,3255	2,81	0,1713	0,3255
A04-	Nickelsdorf	Mönchhof	2,13	0,1421	0,2605	2,13	0,1421	0,2605	2,98	0,2131	0,3481	2,98	0,2131	0,3481	4,40	0,2684	0,5093	4,40	0,2684	0,5093
A04-	Staatsgrenze Nickelsdorf	Nickelsdorf	0,38	0,0252	0,0461	0,38	0,0252	0,0461	0,53	0,0377	0,0617	0,53	0,0377	0,0617	0,78	0,0475	0,0903	0,78	0,0475	0,0903
A05-	Wolkersdorf Süd	KN Eibesbrunn	0,73	0,0490	0,0898	0,73	0,0490	0,0898	1,03	0,0735	0,1200	1,03	0,0735	0,1200	1,52	0,0925	0,1758	1,52	0,0925	0,1758
A05-	Ulrichskirchen	Wolkersdorf Süd	0,79	0,0530	0,0971	0,79	0,0530	0,0971	1,11	0,0795	0,1298	1,11	0,0795	0,1298	1,64	0,1001	0,1901	1,64	0,1001	0,1901
A05-	Wolkersdorf Nord	Ulrichskirchen	0,52	0,0346	0,0635	0,52	0,0346	0,0635	0,73	0,0519	0,0848	0,73	0,0519	0,0848	1,07	0,0654	0,1242	1,07	0,0654	0,1242
A05-	Hochleithen	Wolkersdorf Nord	0,93	0,0621	0,1139	0,93	0,0621	0,1139	1,30	0,0932	0,1521	1,30	0,0932	0,1521	1,92	0,1173	0,2229	1,92	0,1173	0,2229
A05-	Gaweinstal Mitte	Hochleithen	1,86	0,1242	0,2278	1,86	0,1242	0,2278	2,60	0,1864	0,3044	2,60	0,1864	0,3044	3,85	0,2347	0,4459	3,85	0,2347	0,4459
A05-	Gaweinstal Nord	Gaweinstal Mitte	0,49	0,0329	0,0603	0,49	0,0329	0,0603	0,69	0,0493	0,0805	0,69	0,0493	0,0805	1,02	0,0621	0,1180	1,02	0,0621	0,1180
A05-	Mistelbach Süd	Gaweinstal Nord	0,85	0,0567	0,1040	0,85	0,0567	0,1040	1,19	0,0851	0,1390	1,19	0,0851	0,1390	1,76	0,1072	0,2036	1,76	0,1072	0,2036
A05-	Mistelbach Ost / Wilfersdorf	Mistelbach Süd	1,43	0,0952	0,1746	1,43	0,0952	0,1746	1,99	0,1428	0,2333	1,99	0,1428	0,2333	2,95	0,1799	0,3417	2,95	0,1799	0,3417
A05-	Poysdorf Süd	Mistelbach Ost / Wilfersdorf	1,44	0,0962	0,1763	1,44	0,0962	0,1763	2,01	0,1442	0,2356	2,01	0,1442	0,2356	2,98	0,1816	0,3451	2,98	0,1816	0,3451
A05-	Großkrut	Poysdorf Süd	1,90	0,1268	0,2325	1,90	0,1268	0,2325	2,66	0,1902	0,3107	2,66	0,1902	0,3107	3,93	0,2395	0,4551	3,93	0,2395	0,4551
A05-	Poysdorf Nord	Großkrut	1,85	0,1234	0,2261	1,85	0,1234	0,2261	2,58	0,1850	0,3022	2,58	0,1850	0,3022	3,82	0,2330	0,4427	3,82	0,2330	0,4427
A05-	Drasenhofen West	Drasenhofen Süd	0,57	0,0380	0,0696	0,57	0,0380	0,0696	0,80	0,0570	0,0931	0,80	0,0570	0,0931	1,18	0,0717	0,1363	1,18	0,0717	0,1363
A05-	Drasenhofen Nord	Drasenhofen West	0,80	0,0536	0,0983	0,80	0,0536	0,0983	1,12	0,0804	0,1313	1,12	0,0804	0,1313	1,66	0,1013	0,1924	1,66	0,1013	0,1924
A06-	Potzneusiedl	KN Bruckneudorf	2,34	0,1563	0,2865	2,34	0,1563	0,2865	3,27	0,2344	0,3828	3,27	0,2344	0,3828	4,84	0,2952	0,5608	4,84	0,2952	0,5608
A06-	Gattendorf	Potzneusiedl	1,02	0,0678	0,1243	1,02	0,0678	0,1243	1,42	0,1017	0,1662	1,42	0,1017	0,1662	2,10	0,1281	0,2434	2,10	0,1281	0,2434
A06-	Kittsee	Gattendorf	1,70	0,1134	0,2080	1,70	0,1134	0,2080	2,38	0,1702	0,2779	2,38	0,1702	0,2779	3,51	0,2143	0,4071	3,51	0,2143	0,4071
A06-	Staatsgrenze Kittsee	Kittsee	0,86	0,0576	0,1056	0,86	0,0576	0,1056	1,21	0,0864	0,1412	1,21	0,0864	0,1412	1,79	0,1088	0,2068	1,79	0,1088	0,2068
A07-	Franzosenhausweg	KN Linz	0,61	0,0406	0,0745	0,61	0,0406	0,0745	0,85	0,0610	0,0996	0,85	0,0610	0,0996	1,26	0,0768	0,1459	1,26	0,0768	0,1459
A07-	Salzburger Straße Neue Welt	Franzosenhausweg	0,53	0,0355	0,0650	0,53	0,0355	0,0650	0,74	0,0532	0,0869	0,74	0,0532	0,0869	1,10	0,0670	0,1273	1,10	0,0670	0,1273
A07-	Muldenstraße Bidermichl	Salzburger Straße Neue Welt	0,37	0,0246	0,0451	0,37	0,0246	0,0451	0,52	0,0369	0,0603	0,52	0,0369	0,0603	0,76	0,0465	0,0884	0,76	0,0465	0,0884
A07-	Linz-Hummelhof	Muldenstraße Bidermichl	0,18	0,0120	0,0219	0,18	0,0120	0,0219	0,25	0,0179	0,0293	0,25	0,0179	0,0293	0,37	0,0226	0,0429	0,37	0,0226	0,0429
A07-	Wiener Straße	Linz-Hummelhof	0,25	0,0168	0,0308	0,25	0,0168	0,0308	0,35	0,0252	0,0412	0,35	0,0252	0,0412	0,52	0,0318	0,0603	0,52	0,0318	0,0603
A07-	VOEST	Wiener Straße	0,23	0,0156	0,0286	0,23	0,0156	0,0286	0,33	0,0234	0,0383	0,33	0,0234	0,0383	0,48	0,0295	0,0561	0,48	0,0295	0,0561
A07-	Industriezeile	VOEST	0,18	0,0123	0,0225	0,18	0,0123	0,0225	0,26	0,0184	0,0300	0,26	0,0184	0,0300	0,38	0,0232	0,0440	0,38	0,0232	0,0440
A07-	Prinz Eugenstraße	Industriezeile	0,29	0,0195	0,0357	0,29	0,0195	0,0357	0,41	0,0292	0,0477	0,41	0,0292	0,0477	0,60	0,0368	0,0698	0,60	0,0368	0,0698
A07-	Hafenstraße	Prinz Eugenstraße	0,55	0,0364	0,0668	0,55	0,0364	0,0668	0,76	0,0546	0,0892	0,76	0,0546	0,0892	1,13	0,0688	0,1307	1,13	0,0688	0,1307
A07-	Urfahr	Hafenstraße	0,21	0,0143	0,0262	0,21	0,0143	0,0262												

STR-KENNZAHL	MAUTABSCHNITT VON	MAUTABSCHNITT BIS	CO2-Emissionsklasse 1 / EURO V																	
			Kat. 2						Kat. 3						Kat. 4					
			Tag			Nacht			Tag			Nacht			Tag			Nacht		
			Ges	Luft Lärm	CO2	Ges	Luft Lärm	CO2	Ges	Luft Lärm	CO2	Ges	Luft Lärm	CO2	Ges	Luft Lärm	CO2	Ges	Luft Lärm	CO2
A09-	Rottenmann	Liezen	1,29	0,0862	0,1580	1,29	0,0862	0,1580	1,81	0,1293	0,2112	1,81	0,1293	0,2112	2,67	0,1628	0,3094	2,67	0,1628	0,3094
A09-	Trieben	Rottenmann	3,22	0,2149	0,3940	3,22	0,2149	0,3940	4,50	0,3224	0,5265	4,50	0,3224	0,5265	6,66	0,4059	0,7713	6,66	0,4059	0,7713
A09-	Treglwang	Trieben	2,62	0,1747	0,3203	2,62	0,1747	0,3203	3,66	0,2621	0,4281	3,66	0,2621	0,4281	5,41	0,3300	0,6271	5,41	0,3300	0,6271
A09-	Kalwang	Treglwang	3,52	0,2348	0,4305	3,52	0,2348	0,4305	4,92	0,3522	0,5753	4,92	0,3522	0,5753	7,28	0,4435	0,8427	7,28	0,4435	0,8427
A09-	Mautern	Kalwang	1,64	0,1093	0,2004	1,64	0,1093	0,2004	2,29	0,1640	0,2679	2,29	0,1640	0,2679	3,39	0,2065	0,3924	3,39	0,2065	0,3924
A09-	Kammern	Mautern	1,84	0,1230	0,2255	1,84	0,1230	0,2255	2,58	0,1845	0,3013	2,58	0,1845	0,3013	3,81	0,2323	0,4414	3,81	0,2323	0,4414
A09-	Traboch	Kammern	1,93	0,1286	0,2358	1,93	0,1286	0,2358	2,69	0,1929	0,3151	2,69	0,1929	0,3151	3,98	0,2429	0,4615	3,98	0,2429	0,4615
A09-	Terminal St. Michael	Traboch	0,38	0,0253	0,0463	0,38	0,0253	0,0463	0,53	0,0379	0,0619	0,53	0,0379	0,0619	0,78	0,0477	0,0906	0,78	0,0477	0,0906
A09-	KN St. Michael	Terminal St. Michael	0,71	0,0473	0,0868	0,71	0,0473	0,0868	0,99	0,0710	0,1160	0,99	0,0710	0,1160	1,47	0,0894	0,1699	1,47	0,0894	0,1699
A09-	Übelbach	KN St. Michael	13,31	0,4409	0,8083	13,31	0,4409	0,8083	18,63	0,6613	1,0801	18,63	0,6613	1,0801	27,75	0,8328	1,5822	27,75	0,8328	1,5822
A09-	KN Peggau Deutschfeistritz	Übelbach	2,18	0,1458	0,2673	2,18	0,1458	0,2673	3,05	0,2187	0,3573	3,05	0,2187	0,3573	4,52	0,2754	0,5233	4,52	0,2754	0,5233
A09-	Gratkorn Nord	KN Peggau Deutschfeistritz	1,03	0,0691	0,1267	1,03	0,0691	0,1267	1,45	0,1036	0,1693	1,45	0,1036	0,1693	2,14	0,1305	0,2479	2,14	0,1305	0,2479
A09-	Gratkorn Süd	Gratkorn Nord	1,14	0,0759	0,1391	1,14	0,0759	0,1391	1,59	0,1138	0,1859	1,59	0,1138	0,1859	2,35	0,1433	0,2723	2,35	0,1433	0,2723
A09-	Graz Nord	Gratkorn Süd	0,25	0,0168	0,0308	0,25	0,0168	0,0308	0,35	0,0252	0,0412	0,35	0,0252	0,0412	0,52	0,0318	0,0603	0,52	0,0318	0,0603
A09-	Graz Webling	Graz Nord	2,88	0,1923	0,3526	2,88	0,1923	0,3526	4,03	0,2885	0,4712	4,03	0,2885	0,4712	5,96	0,3633	0,6902	5,96	0,3633	0,6902
A09-	Seiersberg	Graz Webling	0,77	0,0511	0,0937	0,77	0,0511	0,0937	1,07	0,0767	0,1252	1,07	0,0767	0,1252	1,58	0,0966	0,1835	1,58	0,0966	0,1835
A09-	KN Graz West	Seiersberg	0,37	0,0250	0,0459	0,37	0,0250	0,0459	0,52	0,0375	0,0613	0,52	0,0375	0,0613	0,78	0,0473	0,0898	0,78	0,0473	0,0898
A09-	Schwarzlsee	KN Graz West	0,37	0,0247	0,0452	0,37	0,0247	0,0452	0,52	0,0370	0,0604	0,52	0,0370	0,0604	0,76	0,0466	0,0885	0,76	0,0466	0,0885
A09-	Schachenwald / IBC Businesscenter	Schwarzlsee	0,41	0,0276	0,0506	0,41	0,0276	0,0506	0,58	0,0414	0,0676	0,58	0,0414	0,0676	0,85	0,0521	0,0990	0,85	0,0521	0,0990
A09-	Kalsdorf	Schachenwald / IBC Businesscenter	0,42	0,0280	0,0514	0,42	0,0280	0,0514	0,59	0,0421	0,0687	0,59	0,0421	0,0687	0,87	0,0530	0,1006	0,87	0,0530	0,1006
A09-	Werndorf Terminal	Kalsdorf	1,05	0,0702	0,1287	1,05	0,0702	0,1287	1,47	0,1053	0,1720	1,47	0,1053	0,1720	2,18	0,1326	0,2519	2,18	0,1326	0,2519
A09-	Wildon	Werndorf Terminal	1,18	0,0785	0,1438	1,18	0,0785	0,1438	1,64	0,1177	0,1922	1,64	0,1177	0,1922	2,43	0,1482	0,2816	2,43	0,1482	0,2816
A09-	Hengsberg	Wildon	0,57	0,0383	0,0702	0,57	0,0383	0,0702	0,80	0,0575	0,0938	0,80	0,0575	0,0938	1,19	0,0724	0,1375	1,19	0,0724	0,1375
A09-	Lebring	Hengsberg	1,02	0,0679	0,1244	1,02	0,0679	0,1244	1,42	0,1018	0,1663	1,42	0,1018	0,1663	2,10	0,1282	0,2435	2,10	0,1282	0,2435
A09-	Leibnitz	Lebring	1,76	0,1175	0,2154	1,76	0,1175	0,2154	2,46	0,1762	0,2878	2,46	0,1762	0,2878	3,64	0,2219	0,4216	3,64	0,2219	0,4216
A09-	Vogau Straß	Leibnitz	2,15	0,1437	0,2634	2,15	0,1437	0,2634	3,01	0,2155	0,3520	3,01	0,2155	0,3520	4,45	0,2714	0,5156	4,45	0,2714	0,5156
A09-	Gersdorf	Vogau Straß	1,04	0,0697	0,1277	1,04	0,0697	0,1277	1,46	0,1045	0,1707	1,46	0,1045	0,1707	2,16	0,1316	0,2501	2,16	0,1316	0,2501
A09-	Spielfeld	Gersdorf	0,55	0,0367	0,0673	0,55	0,0367	0,0673	0,77	0,0551	0,0900	0,77	0,0551	0,0900	1,14	0,0694	0,1318	1,14	0,0694	0,1318
A09-	Staatsgrenze Spielfeld	Spielfeld	0,50	0,0335	0,0614	0,50	0,0335	0,0614	0,70	0,0502	0,0820	0,70	0,0502	0,0820	1,04	0,0632	0,1202	1,04	0,0632	0,1202
A10-	Salzburg Süd / Anif	KN Salzburg	2,03	0,1354	0,2483	2,03	0,1354	0,2483	2,84	0,2031	0,3318	2,84	0,2031	0,3318	4,20	0,2558	0,4861	4,20	0,2558	0,4861
A10-	Puch Urstein	Salzburg Süd / Anif	0,69	0,0460	0,0842	0,69	0,0460	0,0842	0,96	0,0689	0,1126	0,96	0,0689	0,1126	1,42	0,0868	0,1649	1,42	0,0868	0,1649
A10-	Hallein	Puch Urstein	1,42	0,0949	0,1739	1,42	0,0949	0,1739	1,99	0,1423	0,2325	1,99	0,1423	0,2325	2,94	0,1792	0,3405	2,94	0,1792	0,3405
A10-	Kuchl	Hallein	1,58	0,1054	0,1932	1,58	0,1054	0,1932	2,21	0,1581	0,2582	2,21	0,1581	0,2582	3,26	0,1990	0,3782	3,26	0,1990	0,3782
A10-	Golling / Abtenau	Kuchl	1,59	0,1059	0,1942	1,59	0,1059	0,1942	2,22	0,1589	0,2595	2,22	0,1589	0,2595	3,28	0,2001	0,3802	3,28	0,2001	0,3802
A10-	Paß Lueg	Golling / Abtenau	1,66	0,1105	0,2027	1,66	0,1105	0,2027	2,32	0,1658	0,2708	2,32	0,1658	0,2708	3,42	0,2088	0,3967	3,42	0,2088	0,3967
A10-	Werfen	Paß Lueg	2,36	0,1574	0,2887	2,36	0,1574	0,2887	3,30	0,2362	0,3857	3,30	0,2362	0,3857	4,88	0,2974	0,5651	4,88	0,2974	0,5651
A10-	Pfarrwerfen / Werfen	Werfen	0,31	0,0205	0,0376	0,31	0,0205	0,0376	0,43	0,0308	0,0503	0,43	0,0308	0,0503	0,64	0,0388	0,0736	0,64	0,0388	0,0736
A10-	KN Pongau	Pfarrwerfen / Werfen	0,67	0,0445	0,0816	0,67	0,0445	0,0816	0,93	0,0668	0,1091	0,93	0,0668	0,1091	1,38	0,0841	0,1598	1,38	0,0841	0,1598
A101	Bischofshofen	KN Pongau	0,99	0,0662	0,1214	0,99	0,0662	0,1214	1,39	0,0994	0,1623	1,39	0,0994	0,1623	2,05	0,1251	0,2377	2,05	0,1251	0,2377
A10-	Lammertal Hüttau	KN Pongau	2,71	0,1811	0,3321	2,71	0,1811	0,3321	3,79	0,2717	0,4438	3,79	0,2717	0,4438	5,61	0,3421	0,6501	5,61	0,3421	0,6501
A10-	F. Verbindung GH Eben	Lammertal Hüttau	0,70	0,0466	0,0855	0,70	0,0466	0,0855	0,98	0,0699	0,1142	0,98	0,0699	0,1142	1,44	0,0881	0,1673	1,44	0,0881	0,1673
A10-	Eben	F. Verbindung GH Eben	0,32	0,0216	0,0396	0,32	0,0216	0,0396	0,45	0,0324	0,0529	0,45	0,0324	0,0529	0,67	0,0408	0,0775	0,67	0,0408	0,0775
A10-	Radstadt Altenmarkt Graz	Eben	0,72	0,0480	0,0879	0,72	0,0480	0,0879	1,01	0,0720	0,1175	1,01	0,0720	0,1175	1,49	0,0906	0,1722	1,49	0,0906	0,1722
A10-	Flachau	Radstadt Altenmarkt Graz	1,00	0,0671	0,1230	1,00	0,0671	0,1230	1,41	0,1006	0,1644	1,41	0,1006	0,1644	2,08	0,1267	0,2408	2,08	0,1267	0,2408
A10-	Flachauwinkel	Flachau	3,68	0,1309	0,2399	3,68	0,1309	0,2399	5,15	0,1963	0,3206	5,15	0,1963	0,3206	7,66	0,2472	0,4696	7,66	0,2472	0,4696
A10-	Zederhaus	Flachauwinkel	9,27	0,3298	0,6046	9,27	0,3298	0,6046	12,97	0,4947	0,8080	12,97	0,4947	0,8080	19,31	0,6229	1,1835	19,31	0,6229	1,1835
A10-	St. Michael/Lungau	Zederhaus	6,12	0,2176	0,3989	6,12	0,2176	0,3989	8,56	0,3264	0,5331	8,56	0,3264	0,5331	12,74	0,4110	0,7809	12,74	0,4110	0,7809
A10-	Rennweg Katschberg	St. Michael/Lungau	4,48	0,1595	0,2924	4,48	0,1595	0,2924	6,27	0,2393	0,3908	6,27	0,2393	0,3908	9,34	0,3013	0,5725	9,34	0,3013	0,5725
A102	KN Spittal Millstätter See	Seeboden	0,52	0,0349	0,0640	0,52	0,0349	0,0640	0,73	0,0524	0,0856	0,73	0,0524	0,0856	1,08	0,0660	0,1253	1,08	0,0660	0,1253
A102	Gmünd	KN Spittal Millstätter See	1,13	0,0753	0,1381	1,13	0,0753	0,1381	1,58	0,1130	0,1846	1,58	0,1130	0,						

STR-KENNZAHL	MAUTABSCHNITT VON	MAUTABSCHNITT BIS	CO2-Emissionsklasse 1 / EURO V																	
			Kat. 2						Kat. 3						Kat. 4					
			Tag			Nacht			Tag			Nacht			Tag			Nacht		
			Ges	Luft Lärm	CO2	Ges	Luft Lärm	CO2	Ges	Luft Lärm	CO2	Ges	Luft Lärm	CO2	Ges	Luft Lärm	CO2	Ges	Luft Lärm	CO2
A12-	Innsbruck Mitte	A12 Innsbruck Ost	0,65	0,0380	0,0697	0,65	0,0380	0,0697	0,91	0,0570	0,0931	0,91	0,0570	0,0931	1,36	0,0717	0,1363	1,36	0,0717	0,1363
A12-	A12 Innsbruck West	Innsbruck Mitte	0,86	0,0576	0,1056	0,86	0,0576	0,1056	1,21	0,0864	0,1411	1,21	0,0864	0,1411	1,78	0,1088	0,2067	1,78	0,1088	0,2067
A12-	Innsbruck Kranebitten	A12 Innsbruck West	1,13	0,0755	0,1384	1,13	0,0755	0,1384	1,58	0,1132	0,1850	1,58	0,1132	0,1850	2,34	0,1426	0,2709	2,34	0,1426	0,2709
A12-	Zirl Ost Garmisch Seefeld	Innsbruck Kranebitten	1,31	0,0876	0,1606	1,31	0,0876	0,1606	1,84	0,1314	0,2146	1,84	0,1314	0,2146	2,71	0,1655	0,3144	2,71	0,1655	0,3144
A12-	Zirl West	Zirl Ost Garmisch Seefeld	0,82	0,0548	0,1005	0,82	0,0548	0,1005	1,15	0,0822	0,1343	1,15	0,0822	0,1343	1,70	0,1035	0,1967	1,70	0,1035	0,1967
A12-	Petttau	Zirl West	1,47	0,0982	0,1799	1,47	0,0982	0,1799	2,06	0,1472	0,2405	2,06	0,1472	0,2405	3,04	0,1854	0,3523	3,04	0,1854	0,3523
A12-	Telfs Ost	Petttau	1,49	0,0992	0,1819	1,49	0,0992	0,1819	2,08	0,1489	0,2431	2,08	0,1489	0,2431	3,07	0,1874	0,3561	3,07	0,1874	0,3561
A12-	Telfs West	Telfs Ost	0,73	0,0485	0,0888	0,73	0,0485	0,0888	1,02	0,0727	0,1187	1,02	0,0727	0,1187	1,50	0,0915	0,1739	1,50	0,0915	0,1739
A12-	Mötz Reutte	Telfs West	2,35	0,1566	0,2871	2,35	0,1566	0,2871	3,28	0,2349	0,3837	3,28	0,2349	0,3837	4,85	0,2958	0,5620	4,85	0,2958	0,5620
A12-	Haiming Ötztal	Mötz Reutte	2,73	0,1822	0,3340	2,73	0,1822	0,3340	3,82	0,2732	0,4463	3,82	0,2732	0,4463	5,64	0,3441	0,6538	5,64	0,3441	0,6538
A12-	Imst	Haiming Ötztal	2,17	0,1450	0,2658	2,17	0,1450	0,2658	3,04	0,2175	0,3553	3,04	0,2175	0,3553	4,49	0,2739	0,5204	4,49	0,2739	0,5204
A12-	Imst Au	Imst	0,64	0,0428	0,0784	0,64	0,0428	0,0784	0,90	0,0642	0,1048	0,90	0,0642	0,1048	1,33	0,0808	0,1535	1,33	0,0808	0,1535
A12-	Mils	Imst Au	0,52	0,0345	0,0633	0,52	0,0345	0,0633	0,72	0,0518	0,0846	0,72	0,0518	0,0846	1,07	0,0652	0,1239	1,07	0,0652	0,1239
A12-	Mils Schönwies	Mils	1,27	0,0850	0,1558	1,27	0,0850	0,1558	1,78	0,1274	0,2082	1,78	0,1274	0,2082	2,63	0,1605	0,3049	2,63	0,1605	0,3049
A12-	KN Oberinntal	Mils Schönwies	1,13	0,0752	0,1379	1,13	0,0752	0,1379	1,58	0,1129	0,1843	1,58	0,1129	0,1843	2,33	0,1421	0,2700	2,33	0,1421	0,2700
A12-	Zams	KN Oberinntal	0,30	0,0198	0,0363	0,30	0,0198	0,0363	0,41	0,0297	0,0485	0,41	0,0297	0,0485	0,61	0,0374	0,0711	0,61	0,0374	0,0711
A122	Fließ	KN Oberinntal	2,11	0,1408	0,2581	2,11	0,1408	0,2581	2,95	0,2111	0,3449	2,95	0,2111	0,3449	4,36	0,2659	0,5052	4,36	0,2659	0,5052
A13-	A13 Innsbruck Süd	A12 Innsbruck Ost	2,87	0,0827	0,1517	2,87	0,0827	0,1517	4,02	0,1241	0,2026	4,02	0,1241	0,2026	6,00	0,1562	0,2967	10,66	0,1562	0,2967
A13-	Zenzenhof	A13 Innsbruck Süd	1,13	0,0261	0,0479	1,13	0,0261	0,0479	1,58	0,0392	0,0639	1,58	0,0392	0,0639	2,36	0,0493	0,0937	4,57	0,0493	0,0937
A13-	Igls Patsch	Zenzenhof	2,09	0,0482	0,0884	2,09	0,0482	0,0884	2,92	0,0724	0,1182	2,92	0,0724	0,1182	4,36	0,0911	0,1731	8,45	0,0911	0,1731
A13-	Schönberg Stubaital	Igls Patsch	2,26	0,0522	0,0957	2,26	0,0522	0,0957	3,16	0,0783	0,1279	3,16	0,0783	0,1279	4,71	0,0986	0,1873	9,14	0,0986	0,1873
A13-	Matrei Steinach	Schönberg Stubaital	7,12	0,1647	0,3020	7,12	0,1647	0,3020	9,97	0,2471	0,4035	9,97	0,2471	0,4035	14,87	0,3111	0,5911	28,85	0,3111	0,5911
A13-	Nösslach	Matrei Steinach	5,73	0,1325	0,2429	5,73	0,1325	0,2429	8,02	0,1987	0,3246	8,02	0,1987	0,3246	11,96	0,2502	0,4755	23,20	0,2502	0,4755
A13-	Brenner-Nord	Nösslach	5,14	0,1189	0,2180	5,14	0,1189	0,2180	7,19	0,1783	0,2913	7,19	0,1783	0,2913	10,74	0,2246	0,4267	20,82	0,2246	0,4267
A13-	Staatsgrenze Brennerpass	Brenner-Nord	1,02	0,0235	0,0431	1,02	0,0235	0,0431	1,42	0,0353	0,0576	1,42	0,0353	0,0576	2,12	0,0444	0,0844	4,12	0,0444	0,0844
A131	A13 Innsbruck Süd	A12 Innsbruck West	1,82	0,0544	0,0999	1,82	0,0544	0,0999	2,55	0,0817	0,1334	2,55	0,0817	0,1334	3,81	0,1029	0,1954	6,84	0,1029	0,1954
A14-	Hörbranz Lochau	Staatsgrenze Hörbranz	0,34	0,0227	0,0416	0,34	0,0227	0,0416	0,48	0,0340	0,0556	0,48	0,0340	0,0556	0,70	0,0429	0,0815	1,07	0,0429	0,0815
A14-	KN Bregenz	Hörbranz Lochau	2,09	0,1395	0,2557	2,09	0,1395	0,2557	2,92	0,2092	0,3417	2,92	0,2092	0,3417	4,32	0,2635	0,5006	4,32	0,2635	0,5006
A14-	Lauterach Wolfurt	KN Bregenz	0,10	0,0070	0,0128	0,10	0,0070	0,0128	0,15	0,0105	0,0172	0,15	0,0105	0,0172	0,22	0,0132	0,0251	0,22	0,0132	0,0251
A14-	Wolfurt Lauterach	Lauterach Wolfurt	0,93	0,0621	0,1138	0,93	0,0621	0,1138	1,30	0,0931	0,1521	1,30	0,0931	0,1521	1,92	0,1172	0,2227	1,92	0,1172	0,2227
A14-	Dornbirn Nord Bregenzerwald	Wolfurt Lauterach	0,36	0,0240	0,0440	0,36	0,0240	0,0440	0,50	0,0360	0,0588	0,50	0,0360	0,0588	0,74	0,0454	0,0862	1,07	0,0454	0,0862
A14-	Dornbirn West	Dornbirn Nord Bregenzerwald	1,00	0,0671	0,1230	1,00	0,0671	0,1230	1,41	0,1006	0,1644	1,41	0,1006	0,1644	2,08	0,1267	0,2408	2,08	0,1267	0,2408
A14-	Dornbirn Süd	Dornbirn West	0,50	0,0335	0,0615	0,50	0,0335	0,0615	0,70	0,0503	0,0822	0,70	0,0503	0,0822	1,04	0,0633	0,1203	1,04	0,0633	0,1203
A14-	Hohenems	Dornbirn Süd	0,91	0,0609	0,1116	0,91	0,0609	0,1116	1,28	0,0913	0,1491	1,28	0,0913	0,1491	1,89	0,1150	0,2184	1,89	0,1150	0,2184
A14-	Altach Götzis	Hohenems	0,92	0,0615	0,1128	0,92	0,0615	0,1128	1,29	0,0923	0,1508	1,29	0,0923	0,1508	1,91	0,1162	0,2209	1,91	0,1162	0,2209
A14-	Götzis	Altach Götzis	0,70	0,0469	0,0860	0,70	0,0469	0,0860	0,98	0,0704	0,1150	0,98	0,0704	0,1150	1,45	0,0886	0,1684	1,45	0,0886	0,1684
A14-	Klaus Koblach	Götzis	0,61	0,0408	0,0747	0,61	0,0408	0,0747	0,85	0,0611	0,0998	0,85	0,0611	0,0998	1,26	0,0770	0,1463	1,26	0,0770	0,1463
A14-	Rankweil	Klaus Koblach	1,07	0,0716	0,1313	1,07	0,0716	0,1313	1,50	0,1074	0,1755	1,50	0,1074	0,1755	2,22	0,1353	0,2570	2,22	0,1353	0,2570
A14-	Feldkirch Frastanz	Rankweil	1,53	0,1020	0,1870	1,53	0,1020	0,1870	2,14	0,1530	0,2500	2,14	0,1530	0,2500	3,16	0,1927	0,3662	3,16	0,1927	0,3662
A14-	Nenzing Bludesch	Feldkirch Frastanz	2,42	0,1613	0,2958	2,42	0,1613	0,2958	3,38	0,2420	0,3953	3,38	0,2420	0,3953	5,00	0,3047	0,5790	5,00	0,3047	0,5790
A14-	Bludenz Nüziders	Nenzing Bludesch	1,79	0,1198	0,2196	1,79	0,1198	0,2196	2,51	0,1797	0,2934	2,51	0,1797	0,2934	3,71	0,2262	0,4298	3,71	0,2262	0,4298
A14-	Brandnertal	Bludenz Nüziders	0,25	0,0167	0,0306	0,25	0,0167	0,0306	0,35	0,0250	0,0408	0,35	0,0250	0,0408	0,52	0,0315	0,0598	0,52	0,0315	0,0598
A14-	Bludenz Bürs	Brandnertal	0,42	0,0278	0,0510	0,42	0,0278	0,0510	0,58	0,0417	0,0681	0,58	0,0417	0,0681	0,86	0,0525	0,0998	0,86	0,0525	0,0998
A14-	Bludenz Montafon	Bludenz Bürs	0,59	0,0394	0,0723	0,59	0,0394	0,0723	0,83	0,0591	0,0966	0,83	0,0591	0,0966	1,22	0,0745	0,1415	1,22	0,0745	0,1415
A141	Bregenz Citytunnel	KN Bregenz	0,54	0,0361	0,0662	0,54	0,0361	0,0662	0,76	0,0542	0,0885	0,76	0,0542	0,0885	1,12	0,0682	0,1296	1,12	0,0682	0,1296
A21-	Hochstraß	KN Steinhäusl	0,89	0,0596	0,1092	0,89	0,0596	0,1092	1,25	0,0893	0,1459	1,25	0,0893	0,1459	1,85	0,1125	0,2138	1,85	0,1125	0,2138
A21-	Alland	Hochstraß	3,12	0,2081	0,3815	3,12	0,2081	0,3815	4,36	0,3121	0,5098	4,36	0,3121	0,5098	6,45	0,3931	0,7468	6,45	0,3931	0,7468
A21-	Mayerling	Alland	0,63	0,0422	0,0775	0,63	0,0422	0,0775	0,89	0,0634	0,1035	0,89	0,0634	0,1035	1,31	0,0798	0,1516	1,31	0,0798	0,1516
A21-	Heiligenkreuz	Mayerling	1,47	0,0979	0,1794	1,47	0,0979	0,1794	2,05	0,1468	0,2398	2,05	0,1468	0,2398	3,03	0,1849	0,3512	3,03	0,1849	0,3512
A21-	Hinterbrühl	Heiligenkreuz	0,82	0,0546	0,1000	0,82	0,0546	0,1000	1,14	0,0818	0,13									

STR-KENNZAHL	MAUTABSCHNITT VON	MAUTABSCHNITT BIS	CO2-Emissionsklasse 1 / EURO V																	
			Kat. 2						Kat. 3						Kat. 4					
			Tag			Nacht			Tag			Nacht			Tag			Nacht		
			Ges	Luft Lärm	CO2	Ges	Luft Lärm	CO2	Ges	Luft Lärm	CO2	Ges	Luft Lärm	CO2	Ges	Luft Lärm	CO2	Ges	Luft Lärm	CO2
A23-	St. Marx	KN Gürtel Landstraße Hauptstraße	0,27	0,0182	0,0334	0,27	0,0182	0,0334	0,38	0,0273	0,0446	0,38	0,0273	0,0446	0,56	0,0344	0,0653	0,56	0,0344	0,0653
A23-	KN Wien Prater	St. Marx	0,23	0,0154	0,0283	0,23	0,0154	0,0283	0,32	0,0232	0,0378	0,32	0,0232	0,0378	0,48	0,0292	0,0554	0,48	0,0292	0,0554
A23-	Handelskai	KN Wien Prater	0,51	0,0343	0,0629	0,51	0,0343	0,0629	0,72	0,0514	0,0840	0,72	0,0514	0,0840	1,06	0,0648	0,1231	1,06	0,0648	0,1231
A23-	KN Wien Kaisermühlen	Handelskai	0,23	0,0157	0,0287	0,23	0,0157	0,0287	0,33	0,0235	0,0384	0,33	0,0235	0,0384	0,49	0,0296	0,0563	0,49	0,0296	0,0563
A23-	Groß Enzersdorf Stadlau	KN Wien Kaisermühlen	0,64	0,0430	0,0789	0,64	0,0430	0,0789	0,90	0,0645	0,1054	0,90	0,0645	0,1054	1,33	0,0813	0,1544	1,33	0,0813	0,1544
A23-	Hirschstetten	Groß Enzersdorf Stadlau	0,36	0,0241	0,0442	0,36	0,0241	0,0442	0,51	0,0362	0,0591	0,51	0,0362	0,0591	0,75	0,0456	0,0866	0,75	0,0456	0,0866
A233	Wien Gürtel	KN Gürtel Landstraße Hauptstraße	0,21	0,0141	0,0258	0,21	0,0141	0,0258	0,29	0,0211	0,0345	0,29	0,0211	0,0345	0,44	0,0266	0,0505	0,44	0,0266	0,0505
A25-	Weißkirchen	KN A1/A25 Passau Wels	2,38	0,1587	0,2909	2,38	0,1587	0,2909	3,32	0,2380	0,3887	3,32	0,2380	0,3887	4,92	0,2997	0,5694	4,92	0,2997	0,5694
A25-	Marchtrenk Wels Ost	Weißkirchen	0,85	0,0565	0,1037	0,85	0,0565	0,1037	1,18	0,0848	0,1385	1,18	0,0848	0,1385	1,75	0,1068	0,2029	1,75	0,1068	0,2029
A25-	ÖBB Terminal Wels	Marchtrenk Wels Ost	0,23	0,0152	0,0279	0,23	0,0152	0,0279	0,32	0,0228	0,0373	0,32	0,0228	0,0373	0,47	0,0287	0,0546	0,47	0,0287	0,0546
A25-	Wels Nord	ÖBB Terminal Wels	1,09	0,0729	0,1337	1,09	0,0729	0,1337	1,53	0,1094	0,1786	1,53	0,1094	0,1786	2,26	0,1377	0,2617	2,26	0,1377	0,2617
A25-	KN Wels	Wels Nord	0,78	0,0519	0,0951	0,78	0,0519	0,0951	1,09	0,0778	0,1271	1,09	0,0778	0,1271	1,61	0,0980	0,1862	1,61	0,0980	0,1862
S01-	Vorarlberger Allee	KN Vösendorf	0,58	0,0385	0,0705	0,58	0,0385	0,0705	0,81	0,0577	0,0942	0,81	0,0577	0,0942	1,19	0,0727	0,1381	1,19	0,0727	0,1381
S01-	Laxenburger Str.	Vorarlberger Allee	0,30	0,0202	0,0370	0,30	0,0202	0,0370	0,42	0,0303	0,0495	0,42	0,0303	0,0495	0,63	0,0381	0,0725	0,63	0,0381	0,0725
S01-	Güterzentrum Wien Süd	Laxenburger Str.	0,38	0,0250	0,0459	0,38	0,0250	0,0459	0,52	0,0376	0,0613	0,52	0,0376	0,0613	0,78	0,0473	0,0899	0,78	0,0473	0,0899
S01-	Rothneusiedl	Güterzentrum Wien Süd	0,24	0,0163	0,0298	0,24	0,0163	0,0298	0,34	0,0244	0,0399	0,34	0,0244	0,0399	0,50	0,0307	0,0584	0,50	0,0307	0,0584
S01-	KN Rustenfeld	Rothneusiedl	0,57	0,0381	0,0698	0,57	0,0381	0,0698	0,80	0,0571	0,0933	0,80	0,0571	0,0933	1,18	0,0719	0,1366	1,18	0,0719	0,1366
S01-	Rannersdorf	KN Rustenfeld	0,80	0,0534	0,0979	0,80	0,0534	0,0979	1,12	0,0801	0,1309	1,12	0,0801	0,1309	1,66	0,1009	0,1917	1,66	0,1009	0,1917
S011	Leopoldsdorf (B16)	KN Rustenfeld	0,35	0,0237	0,0434	0,35	0,0237	0,0434	0,50	0,0355	0,0580	0,50	0,0355	0,0580	0,73	0,0447	0,0849	0,73	0,0447	0,0849
S01-	Schwechat Süd	Rannersdorf	0,63	0,0417	0,0765	0,63	0,0417	0,0765	0,87	0,0626	0,1023	0,87	0,0626	0,1023	1,29	0,0788	0,1498	1,29	0,0788	0,1498
S01-	Schwechat Ost	Schwechat Süd	0,36	0,0239	0,0438	0,36	0,0239	0,0438	0,50	0,0359	0,0586	0,50	0,0359	0,0586	0,74	0,0452	0,0858	0,74	0,0452	0,0858
S01-	Mannswörth	Schwechat Ost	0,38	0,0253	0,0464	0,38	0,0253	0,0464	0,53	0,0380	0,0620	0,53	0,0380	0,0620	0,78	0,0478	0,0908	0,78	0,0478	0,0908
S01-	KN Schwechat	Mannswörth	0,14	0,0095	0,0174	0,14	0,0095	0,0174	0,20	0,0142	0,0232	0,20	0,0142	0,0232	0,29	0,0179	0,0340	0,29	0,0179	0,0340
S01-	Seyring	Angerner Straße	1,33	0,0887	0,1626	1,33	0,0887	0,1626	1,86	0,1330	0,2173	1,86	0,1330	0,2173	2,75	0,1675	0,3183	2,75	0,1675	0,3183
S01-	KN Eibesbrunn	Seyring	1,11	0,0742	0,1360	1,11	0,0742	0,1360	1,55	0,1113	0,1818	1,55	0,1113	0,1818	2,30	0,1401	0,2663	2,30	0,1401	0,2663
S01-	Hagenbrunn	KN Eibesbrunn	0,87	0,0584	0,1071	0,87	0,0584	0,1071	1,22	0,0876	0,1431	1,22	0,0876	0,1431	1,81	0,1103	0,2096	1,81	0,1103	0,2096
S01-	Korneuburg Nord	Hagenbrunn	1,87	0,1250	0,2291	1,87	0,1250	0,2291	2,62	0,1874	0,3061	2,62	0,1874	0,3061	3,87	0,2360	0,4485	3,87	0,2360	0,4485
S01-	Korneuburg West	Korneuburg Nord	0,76	0,0507	0,0929	0,76	0,0507	0,0929	1,06	0,0760	0,1242	1,06	0,0760	0,1242	1,57	0,0957	0,1819	1,57	0,0957	0,1819
S01-	KN Korneuburg	Korneuburg West	0,24	0,0162	0,0296	0,24	0,0162	0,0296	0,34	0,0242	0,0396	0,34	0,0242	0,0396	0,50	0,0305	0,0580	0,50	0,0305	0,0580
S02-	Gewerbepark Stadlau	Hirschstetten	0,26	0,0174	0,0318	0,26	0,0174	0,0318	0,36	0,0261	0,0426	0,36	0,0261	0,0426	0,54	0,0328	0,0623	0,54	0,0328	0,0623
S02-	Breitenleer Straße	Gewerbepark Stadlau	0,14	0,0096	0,0177	0,14	0,0096	0,0177	0,20	0,0144	0,0236	0,20	0,0144	0,0236	0,30	0,0182	0,0346	0,30	0,0182	0,0346
S02-	Rautenweg	Breitenleer Straße	0,24	0,0160	0,0293	0,24	0,0160	0,0293	0,33	0,0240	0,0392	0,33	0,0240	0,0392	0,50	0,0302	0,0574	0,50	0,0302	0,0574
S02-	Hermann Gebauer Straße	Rautenweg	0,26	0,0176	0,0322	0,26	0,0176	0,0322	0,37	0,0264	0,0430	0,37	0,0264	0,0430	0,54	0,0332	0,0630	0,54	0,0332	0,0630
S02-	Angerner Straße	Hermann Gebauer Straße	0,95	0,0636	0,1166	0,95	0,0636	0,1166	1,33	0,0954	0,1558	1,33	0,0954	0,1558	1,97	0,1201	0,2282	1,97	0,1201	0,2282
S03-	Stockerau Nord	KN Stockerau/West	0,27	0,0180	0,0329	0,27	0,0180	0,0329	0,38	0,0269	0,0440	0,38	0,0269	0,0440	0,56	0,0339	0,0645	0,56	0,0339	0,0645
S03-	Sierndorf	Stockerau Nord	1,45	0,0966	0,1770	1,45	0,0966	0,1770	2,02	0,1448	0,2366	2,02	0,1448	0,2366	2,99	0,1824	0,3465	2,99	0,1824	0,3465
S03-	Obermallebarn	Sierndorf	0,97	0,0648	0,1189	0,97	0,0648	0,1189	1,36	0,0973	0,1588	1,36	0,0973	0,1588	2,01	0,1225	0,2327	2,01	0,1225	0,2327
S03-	Göllersdorf	Obermallebarn	1,28	0,0856	0,1569	1,28	0,0856	0,1569	1,79	0,1284	0,2097	1,79	0,1284	0,2097	2,65	0,1617	0,3072	2,65	0,1617	0,3072
S03-	Großstelzendorf	Göllersdorf	0,51	0,0343	0,0629	0,51	0,0343	0,0629	0,72	0,0514	0,0840	0,72	0,0514	0,0840	1,06	0,0648	0,1231	1,06	0,0648	0,1231
S03-	Hollabrunn Süd	Großstelzendorf	1,24	0,0825	0,1512	1,24	0,0825	0,1512	1,73	0,1237	0,2020	1,73	0,1237	0,2020	2,55	0,1558	0,2959	2,55	0,1558	0,2959
S03-	Hollabrunn Mitte	Hollabrunn Süd	0,35	0,0236	0,0433	0,35	0,0236	0,0433	0,49	0,0354	0,0578	0,49	0,0354	0,0578	0,73	0,0446	0,0847	0,73	0,0446	0,0847
S03-	Hollabrunn Nord	Hollabrunn Mitte	0,80	0,0535	0,0980	0,80	0,0535	0,0980	1,12	0,0802	0,1310	1,12	0,0802	0,1310	1,66	0,1010	0,1919	1,66	0,1010	0,1919
S03-	Wullersdorf	Hollabrunn Nord	1,54	0,1025	0,1880	1,54	0,1025	0,1880	2,15	0,1538	0,2512	2,15	0,1538	0,2512	3,18	0,1937	0,3680	3,18	0,1937	0,3680
S03-	Guntersdorf	Wullersdorf	1,06	0,0710	0,1302	1,06	0,0710	0,1302	1,49	0,1065	0,1739	1,49	0,1065	0,1739	2,20	0,1341	0,2548	2,20	0,1341	0,2548
S04-	Sigleß	KN Mattersburg	0,64	0,0426	0,0781	0,64	0,0426	0,0781	0,89	0,0639	0,1044	0,89	0,0639	0,1044	1,32	0,0805	0,1530	1,32	0,0805	0,1530
S04-	Bad Sauerbrunn	Sigleß	1,49	0,0996	0,1826	1,49	0,0996	0,1826	2,09	0,1494	0,2440	2,09	0,1494	0,2440	3,09	0,1881	0,3574	3,09	0,1881	0,3574
S04-	Neudörfel	Bad Sauerbrunn	0,63	0,0419	0,0767	0,63	0,0419	0,0767	0,88	0,0628	0,1025	0,88	0,0628	0,1025	1,30	0,0791	0,1502	1,30	0,0791	0,1502
S04-	Wr. Neustadt Ost	Neudörfel	0,66	0,0438	0,0803	0,66	0,0438	0,0803	0,92	0,0657	0,1073	0,92	0,0657	0,1073	1,36	0,0828	0,1572	1,36	0,0828	0,1572
S04-	Katzelsdorf	Wr. Neustadt Ost	0,31	0,0205	0,0376	0,31	0,0205	0,0376	0,43	0,0308	0,0503	0,43	0,0308	0,0503	0,64	0,0388	0,0736	0,64	0,0388	0,0736
S04-	Lanzenkirchen	Katzelsdorf	0,26	0,0172	0,0315	0,26	0,0172	0,0315	0,36											

STR-KENNZAHL	MAUTABSCHNITT VON	MAUTABSCHNITT BIS	CO2-Emissionsklasse 1 / EURO V																	
			Kat. 2						Kat. 3						Kat. 4					
			Tag			Nacht			Tag			Nacht			Tag			Nacht		
			Ges	Luft Lärm	CO2	Ges	Luft Lärm	CO2	Ges	Luft Lärm	CO2	Ges	Luft Lärm	CO2	Ges	Luft Lärm	CO2	Ges	Luft Lärm	CO2
S06-	Allerheiligen Mürzhofen	Kindbergdörfel	0,76	0,0510	0,0936	0,76	0,0510	0,0936	1,07	0,0766	0,1251	1,07	0,0766	0,1251	1,58	0,0964	0,1832	1,58	0,0964	0,1832
S06-	St. Marein	Allerheiligen Mürzhofen	1,15	0,0767	0,1406	1,15	0,0767	0,1406	1,61	0,1150	0,1879	1,61	0,1150	0,1879	2,38	0,1448	0,2752	2,38	0,1448	0,2752
S06-	Kapfenberg	St. Marein	0,81	0,0544	0,0997	0,81	0,0544	0,0997	1,14	0,0815	0,1332	1,14	0,0815	0,1332	1,68	0,1027	0,1951	1,68	0,1027	0,1951
S06-	KN Bruck/Mur	Kapfenberg	1,52	0,1015	0,1861	1,52	0,1015	0,1861	2,13	0,1522	0,2486	2,13	0,1522	0,2486	3,14	0,1917	0,3642	3,14	0,1917	0,3642
S06-	ASt Bruck/Mur West	KN Bruck/Mur	1,30	0,0870	0,1596	1,30	0,0870	0,1596	1,82	0,1306	0,2133	1,82	0,1306	0,2133	2,70	0,1644	0,3124	2,70	0,1644	0,3124
S06-	Niklasdorf	ASt Bruck/Mur West	1,20	0,0804	0,1474	1,20	0,0804	0,1474	1,68	0,1206	0,1970	1,68	0,1206	0,1970	2,49	0,1519	0,2886	2,49	0,1519	0,2886
S06-	Leoben Ost	Niklasdorf	1,28	0,0858	0,1573	1,28	0,0858	0,1573	1,80	0,1287	0,2102	1,80	0,1287	0,2102	2,66	0,1620	0,3079	2,66	0,1620	0,3079
S06-	Leoben West	Leoben Ost	1,44	0,0961	0,1762	1,44	0,0961	0,1762	2,01	0,1442	0,2354	2,01	0,1442	0,2354	2,98	0,1815	0,3449	2,98	0,1815	0,3449
S06-	KN St. Michael	Leoben West	1,78	0,1190	0,2181	1,78	0,1190	0,2181	2,49	0,1784	0,2915	2,49	0,1784	0,2915	3,69	0,2247	0,4269	3,69	0,2247	0,4269
S07-	Fürstenfeld	KN Riegersdorf	2,32	0,1552	0,2845	2,32	0,1552	0,2845	3,25	0,2327	0,3801	3,25	0,2327	0,3801	4,81	0,2931	0,5569	4,81	0,2931	0,5569
S07-	Rudersdorf	Fürstenfeld	0,60	0,0400	0,0734	0,60	0,0400	0,0734	0,84	0,0600	0,0981	0,84	0,0600	0,0981	1,24	0,0756	0,1437	1,24	0,0756	0,1437
S07-	Doberndorf	Rudersdorf	1,42	0,0951	0,1743	1,42	0,0951	0,1743	1,99	0,1426	0,2329	1,99	0,1426	0,2329	2,95	0,1796	0,3412	2,95	0,1796	0,3412
S10-	Neumarkt	Unterweikersdorf	1,81	0,1205	0,2210	1,81	0,1205	0,2210	2,53	0,1808	0,2953	2,53	0,1808	0,2953	3,73	0,2277	0,4326	3,73	0,2277	0,4326
S10-	Kefermarkt	Neumarkt	1,04	0,0692	0,1269	1,04	0,0692	0,1269	1,45	0,1038	0,1696	1,45	0,1038	0,1696	2,15	0,1308	0,2485	2,15	0,1308	0,2485
S10-	Freistadt / Süd	Kefermarkt	1,12	0,0745	0,1365	1,12	0,0745	0,1365	1,56	0,1117	0,1824	1,56	0,1117	0,1824	2,31	0,1407	0,2673	2,31	0,1407	0,2673
S10-	Grünbach Sandl	Freistadt / Süd	1,18	0,0788	0,1444	1,18	0,0788	0,1444	1,65	0,1182	0,1930	1,65	0,1182	0,1930	2,44	0,1488	0,2827	2,44	0,1488	0,2827
S10-	Freistadt / Nord	Grünbach Sandl	0,32	0,0216	0,0397	0,32	0,0216	0,0397	0,45	0,0325	0,0530	0,45	0,0325	0,0530	0,67	0,0409	0,0776	0,67	0,0409	0,0776
S16-	Landeck West	Zams	1,38	0,0921	0,1688	1,38	0,0921	0,1688	1,93	0,1381	0,2256	1,93	0,1381	0,2256	2,85	0,1739	0,3304	2,85	0,1739	0,3304
S16-	Pians	Landeck West	0,88	0,0590	0,1081	0,88	0,0590	0,1081	1,24	0,0885	0,1445	1,24	0,0885	0,1445	1,83	0,1114	0,2116	1,83	0,1114	0,2116
S16-	Flirsch	Pians	1,75	0,1169	0,2143	1,75	0,1169	0,2143	2,45	0,1753	0,2863	2,45	0,1753	0,2863	3,62	0,2208	0,4194	3,62	0,2208	0,4194
S16-	Schnann am Arlberg	Flirsch	1,10	0,0734	0,1345	1,10	0,0734	0,1345	1,54	0,1101	0,1798	1,54	0,1101	0,1798	2,27	0,1386	0,2633	2,27	0,1386	0,2633
S16-	Pettneu	Schnann am Arlberg	0,80	0,0533	0,0978	0,80	0,0533	0,0978	1,12	0,0800	0,1307	1,12	0,0800	0,1307	1,65	0,1007	0,1914	1,65	0,1007	0,1914
S16-	St. Anton/Arlberg	Pettneu	0,44	0,0297	0,0545	0,44	0,0297	0,0545	0,62	0,0446	0,0728	0,62	0,0446	0,0728	0,92	0,0561	0,1066	0,92	0,0561	0,1066
S16-	Langen/Arlberg	St. Anton/Arlberg	10,16	0,2890	0,5297	10,16	0,2890	0,5297	14,21	0,4334	0,7079	14,21	0,4334	0,7079	21,19	0,5458	1,0370	21,19	0,5458	1,0370
S16-	Wald/Arlberg	Langen/Arlberg	1,42	0,0946	0,1735	1,42	0,0946	0,1735	1,98	0,1420	0,2319	1,98	0,1420	0,2319	2,93	0,1788	0,3397	2,93	0,1788	0,3397
S16-	Dalaas	Wald/Arlberg	1,61	0,1078	0,1976	1,61	0,1078	0,1976	2,26	0,1617	0,2641	2,26	0,1617	0,2641	3,34	0,2036	0,3869	3,34	0,2036	0,3869
S16-	Braz Ost	Dalaas	0,92	0,0611	0,1120	0,92	0,0611	0,1120	1,28	0,0917	0,1497	1,28	0,0917	0,1497	1,89	0,1154	0,2193	1,89	0,1154	0,2193
S16-	Braz West	Braz Ost	0,71	0,0477	0,0874	0,71	0,0477	0,0874	1,00	0,0715	0,1168	1,00	0,0715	0,1168	1,48	0,0901	0,1711	1,48	0,0901	0,1711
S16-	Bings	Braz West	0,97	0,0646	0,1184	0,97	0,0646	0,1184	1,35	0,0969	0,1583	1,35	0,0969	0,1583	2,00	0,1220	0,2318	2,00	0,1220	0,2318
S16-	Bludenz Montafon	Bings	0,46	0,0306	0,0561	0,46	0,0306	0,0561	0,64	0,0459	0,0749	0,64	0,0459	0,0749	0,95	0,0578	0,1098	0,95	0,0578	0,1098
S31-	Eisenstadt Süd	Eisenstadt Ost	0,83	0,0554	0,1016	0,83	0,0554	0,1016	1,16	0,0831	0,1358	1,16	0,0831	0,1358	1,72	0,1047	0,1989	1,72	0,1047	0,1989
S31-	Eisenstadt Mitte	Eisenstadt Süd	0,31	0,0208	0,0380	0,31	0,0208	0,0380	0,43	0,0311	0,0508	0,43	0,0311	0,0508	0,64	0,0392	0,0745	0,64	0,0392	0,0745
S31-	KN Eisenstadt	Eisenstadt Mitte	0,51	0,0342	0,0628	0,51	0,0342	0,0628	0,72	0,0514	0,0839	0,72	0,0514	0,0839	1,06	0,0647	0,1229	1,06	0,0647	0,1229
S31-	Wulkaprodersdorf	KN Eisenstadt	0,68	0,0456	0,0836	0,68	0,0456	0,0836	0,95	0,0684	0,1117	0,95	0,0684	0,1117	1,41	0,0861	0,1636	1,41	0,0861	0,1636
S31-	KN Mattersburg	Wulkaprodersdorf	1,94	0,1294	0,2372	1,94	0,1294	0,2372	2,71	0,1941	0,3170	2,71	0,1941	0,3170	4,01	0,2444	0,4643	4,01	0,2444	0,4643
S31-	Forchtenstein	KN Mattersburg	1,40	0,0937	0,1717	1,40	0,0937	0,1717	1,96	0,1405	0,2295	1,96	0,1405	0,2295	2,90	0,1769	0,3361	2,90	0,1769	0,3361
S31-	Siegggraben	Forchtenstein	1,96	0,1309	0,2399	1,96	0,1309	0,2399	2,74	0,1963	0,3206	2,74	0,1963	0,3206	4,05	0,2472	0,4696	4,05	0,2472	0,4696
S31-	Weppersdorf/Kobersdorf	Siegggraben	2,36	0,1576	0,2890	2,36	0,1576	0,2890	3,30	0,2365	0,3862	3,30	0,2365	0,3862	4,88	0,2978	0,5658	4,88	0,2978	0,5658
S31-	Weppersdorf/Markt St.Martin	Weppersdorf/Kobersdorf	0,49	0,0324	0,0594	0,49	0,0324	0,0594	0,68	0,0486	0,0793	0,68	0,0486	0,0793	1,00	0,0612	0,1162	1,00	0,0612	0,1162
S31-	Neutal	Weppersdorf/Markt St.Martin	1,12	0,0748	0,1372	1,12	0,0748	0,1372	1,57	0,1122	0,1833	1,57	0,1122	0,1833	2,32	0,1413	0,2685	2,32	0,1413	0,2685
S31-	Stoob Süd	Neutal	0,98	0,0654	0,1199	0,98	0,0654	0,1199	1,37	0,0981	0,1602	1,37	0,0981	0,1602	2,03	0,1235	0,2346	2,03	0,1235	0,2346
S31-	Oberpullendorf	Stoob Süd	1,07	0,0714	0,1308	1,07	0,0714	0,1308	1,50	0,1071	0,1749	1,50	0,1071	0,1749	2,21	0,1348	0,2561	2,21	0,1348	0,2561
S33-	St. Pölten Ost	KN St. Pölten	0,58	0,0387	0,0710	0,58	0,0387	0,0710	0,81	0,0581	0,0949	0,81	0,0581	0,0949	1,20	0,0732	0,1390	1,20	0,0732	0,1390
S33-	St. Pölten Nord	St. Pölten Ost	1,03	0,0685	0,1255	1,03	0,0685	0,1255	1,43	0,1027	0,1677	1,43	0,1027	0,1677	2,12	0,1293	0,2457	2,12	0,1293	0,2457
S33-	Herzenburg Süd	St. Pölten Nord	1,09	0,0725	0,1329	1,09	0,0725	0,1329	1,52	0,1087	0,1776	1,52	0,1087	0,1776	2,25	0,1369	0,2601	2,25	0,1369	0,2601
S33-	Herzenburg Stadt	Herzenburg Süd	0,58	0,0387	0,0710	0,58	0,0387	0,0710	0,81	0,0581	0,0948	0,81	0,0581	0,0948	1,20	0,0731	0,1389	1,20	0,0731	0,1389
S33-	Herzenburg Nord	Herzenburg Stadt	0,32	0,0215	0,0393	0,32	0,0215	0,0393	0,45	0,0322	0,0526	0,45	0,0322	0,0526	0,66	0,0405	0,0770	0,66	0,0405	0,0770
S33-	Traismauer Süd	Herzenburg Nord	1,56	0,1044	0,1914	1,56	0,1044	0,1914	2,19	0,1566	0,2558	2,19	0,1566	0,2558	3,24	0,1972	0,3747	3,24	0,1972	0,3747
S33-	Traismauer Nord	Traismauer Süd	0,80	0,0531	0,0974	0,80	0,0531	0,0974	1,11	0,0797	0,1301	1,11	0,0797	0,1301	1,65	0,1003	0,1906	1,65	0,1003	0,1906
S33-	Jettsdorf	Traismauer Nord	1,34	0,0897	0,1644	1,34	0,0897	0,1644	1,88	0,1345	0,2197	1,88</								

STR- KENNZAHL	MAUTABSCHNITT VON	MAUTABSCHNITT BIS	CO2-Emissionsklasse 1 / EURO V																	
			Kat. 2						Kat. 3						Kat. 4					
			Tag			Nacht			Tag			Nacht			Tag			Nacht		
			Ges	Luft Lärm	CO2	Ges	Luft Lärm	CO2	Ges	Luft Lärm	CO2	Ges	Luft Lärm	CO2	Ges	Luft Lärm	CO2	Ges	Luft Lärm	CO2
S37-	St. Veit Mitte / Brückl	St. Veit Nord / Kraig	0,77	0,0513	0,0940	0,77	0,0513	0,0940	1,07	0,0769	0,1256	1,07	0,0769	0,1256	1,59	0,0968	0,1840	1,59	0,0968	0,1840
S37-	St. Veit Süd	St. Veit Mitte / Brückl	0,65	0,0436	0,0799	0,65	0,0436	0,0799	0,91	0,0654	0,1068	0,91	0,0654	0,1068	1,35	0,0823	0,1564	1,35	0,0823	0,1564
S37-	St. Veit Industriegebiet	St. Veit Süd	0,49	0,0328	0,0601	0,49	0,0328	0,0601	0,69	0,0491	0,0803	0,69	0,0491	0,0803	1,02	0,0619	0,1176	1,02	0,0619	0,1176
S37-	Maria Saal	St. Veit Industriegebiet	1,72	0,1150	0,2108	1,72	0,1150	0,2108	2,41	0,1725	0,2817	2,41	0,1725	0,2817	3,56	0,2172	0,4127	3,56	0,2172	0,4127
S37-	Karnburg	Maria Saal	0,62	0,0411	0,0753	0,62	0,0411	0,0753	0,86	0,0616	0,1006	0,86	0,0616	0,1006	1,27	0,0776	0,1474	1,27	0,0776	0,1474
S37-	Klagenfurt Nord	Karnburg	0,54	0,0358	0,0657	0,54	0,0358	0,0657	0,75	0,0538	0,0878	0,75	0,0538	0,0878	1,11	0,0677	0,1286	1,11	0,0677	0,1286

STR-KENNZAHL	MAUTABSCHNITT VON	MAUTABSCHNITT BIS	CO2-Emissionsklasse 1 / EURO EEV																	
			Kat. 2						Kat. 3						Kat. 4					
			Tag			Nacht			Tag			Nacht			Tag			Nacht		
			Ges	Luft Lärm	CO2	Ges	Luft Lärm	CO2	Ges	Luft Lärm	CO2	Ges	Luft Lärm	CO2	Ges	Luft Lärm	CO2	Ges	Luft Lärm	CO2
A01-	Wien Auhof	Preßbaum	3,76	0,2507	0,4597	3,76	0,2507	0,4597	5,25	0,3761	0,6143	5,25	0,3761	0,6143	7,77	0,4736	0,8999	7,77	0,4736	0,8999
A01-	Preßbaum	KN Steinhäusl	2,12	0,1417	0,2598	2,12	0,1417	0,2598	2,97	0,2125	0,3472	2,97	0,2125	0,3472	4,39	0,2676	0,5085	4,39	0,2676	0,5085
A01-	KN Steinhäusl	Altlengbach	1,25	0,0833	0,1527	1,25	0,0833	0,1527	1,75	0,1250	0,2041	1,75	0,1250	0,2041	2,58	0,1574	0,2990	2,58	0,1574	0,2990
A01-	Altlengbach	St. Christophen	1,49	0,0993	0,1821	1,49	0,0993	0,1821	2,08	0,1490	0,2434	2,08	0,1490	0,2434	3,08	0,1876	0,3565	3,08	0,1876	0,3565
A01-	St. Christophen	Böheimkirchen	1,78	0,1191	0,2184	1,78	0,1191	0,2184	2,50	0,1787	0,2919	2,50	0,1787	0,2919	3,69	0,2250	0,4276	3,69	0,2250	0,4276
A01-	Böheimkirchen	KN St. Pölten	1,75	0,1166	0,2137	1,75	0,1166	0,2137	2,44	0,1748	0,2855	2,44	0,1748	0,2855	3,61	0,2202	0,4183	3,61	0,2202	0,4183
A01-	KN St. Pölten	St. Pölten Süd	1,24	0,0827	0,1516	1,24	0,0827	0,1516	1,73	0,1240	0,2026	1,73	0,1240	0,2026	2,56	0,1562	0,2967	2,56	0,1562	0,2967
A01-	St. Pölten Süd	Loosdorf	4,29	0,2867	0,5256	4,29	0,2867	0,5256	6,01	0,4301	0,7024	6,01	0,4301	0,7024	8,88	0,5416	1,0289	8,88	0,5416	1,0289
A01-	Loosdorf	Melk	1,57	0,1050	0,1926	1,57	0,1050	0,1926	2,20	0,1576	0,2574	2,20	0,1576	0,2574	3,25	0,1984	0,3770	3,25	0,1984	0,3770
A01-	Melk	Pöchlarn	2,79	0,1862	0,3414	2,79	0,1862	0,3414	3,90	0,2793	0,4563	3,90	0,2793	0,4563	5,77	0,3518	0,6684	5,77	0,3518	0,6684
A01-	Pöchlarn	Ybbs Wieselburg	2,57	0,1718	0,3151	2,57	0,1718	0,3151	3,60	0,2578	0,4210	3,60	0,2578	0,4210	5,32	0,3246	0,6167	5,32	0,3246	0,6167
A01-	Ybbs Wieselburg	Amstetten Ost	2,31	0,1544	0,2831	2,31	0,1544	0,2831	3,24	0,2316	0,3783	3,24	0,2316	0,3783	4,78	0,2917	0,5542	4,78	0,2917	0,5542
A01-	Amstetten Ost	Amstetten West	3,64	0,2429	0,4453	3,64	0,2429	0,4453	5,09	0,3643	0,5951	5,09	0,3643	0,5951	7,53	0,4588	0,8717	7,53	0,4588	0,8717
A01-	Amstetten West	Oed	2,55	0,1705	0,3126	2,55	0,1705	0,3126	3,57	0,2558	0,4178	3,57	0,2558	0,4178	5,28	0,3221	0,6120	5,28	0,3221	0,6120
A01-	Oed	Haag	2,76	0,1841	0,3374	2,76	0,1841	0,3374	3,86	0,2761	0,4509	3,86	0,2761	0,4509	5,70	0,3477	0,6605	5,70	0,3477	0,6605
A01-	Haag	St. Valentin	2,45	0,1639	0,3005	2,45	0,1639	0,3005	3,43	0,2458	0,4015	3,43	0,2458	0,4015	5,08	0,3096	0,5882	5,08	0,3096	0,5882
A01-	St. Valentin	Enns Ost	1,04	0,0695	0,1274	1,04	0,0695	0,1274	1,46	0,1042	0,1702	1,46	0,1042	0,1702	2,15	0,1312	0,2494	2,15	0,1312	0,2494
A01-	Enns Ost	Enns West / Steyr	0,81	0,0539	0,0988	0,81	0,0539	0,0988	1,13	0,0808	0,1320	1,13	0,0808	0,1320	1,67	0,1018	0,1934	1,67	0,1018	0,1934
A01-	Enns West / Steyr	Asten St Florian	0,63	0,0419	0,0767	0,63	0,0419	0,0767	0,88	0,0628	0,1025	0,88	0,0628	0,1025	1,30	0,0791	0,1502	1,30	0,0791	0,1502
A01-	Asten St Florian	KN Linz	2,40	0,1603	0,2938	2,40	0,1603	0,2938	3,36	0,2404	0,3927	3,36	0,2404	0,3927	4,97	0,3027	0,5752	4,97	0,3027	0,5752
A01-	KN Linz	Ansfelden	0,40	0,0270	0,0495	0,40	0,0270	0,0495	0,57	0,0405	0,0662	0,57	0,0405	0,0662	0,84	0,0510	0,0970	0,84	0,0510	0,0970
A01-	Ansfelden	Traun	0,90	0,0598	0,1096	0,90	0,0598	0,1096	1,25	0,0897	0,1465	1,25	0,0897	0,1465	1,85	0,1129	0,2146	1,85	0,1129	0,2146
A01-	Traun	KN A1/A25 Passau Wels	0,42	0,0281	0,0515	0,42	0,0281	0,0515	0,59	0,0422	0,0689	0,59	0,0422	0,0689	0,87	0,0531	0,1009	0,87	0,0531	0,1009
A01-	KN A1/A25 Passau Wels	Allhaming	1,94	0,1297	0,2378	1,94	0,1297	0,2378	2,72	0,1946	0,3178	2,72	0,1946	0,3178	4,02	0,2450	0,4656	4,02	0,2450	0,4656
A01-	Allhaming	Sattledt	3,24	0,2164	0,3968	3,24	0,2164	0,3968	4,53	0,3246	0,5303	4,53	0,3246	0,5303	6,71	0,4088	0,7768	6,71	0,4088	0,7768
A01-	Sattledt	KN Voralpenkreuz	0,41	0,0272	0,0499	0,41	0,0272	0,0499	0,57	0,0409	0,0667	0,57	0,0409	0,0667	0,84	0,0514	0,0977	0,84	0,0514	0,0977
A01-	KN Voralpenkreuz	Eberstalzell	1,17	0,0784	0,1436	1,17	0,0784	0,1436	1,64	0,1175	0,1920	1,64	0,1175	0,1920	2,43	0,1480	0,2812	2,43	0,1480	0,2812
A01-	Eberstalzell	Vorchdorf	1,77	0,1182	0,2166	1,77	0,1182	0,2166	2,48	0,1772	0,2895	2,48	0,1772	0,2895	3,66	0,2232	0,4240	3,66	0,2232	0,4240
A01-	Vorchdorf	Laakirchen Ost	1,55	0,1035	0,1898	1,55	0,1035	0,1898	2,17	0,1553	0,2536	2,17	0,1553	0,2536	3,21	0,1955	0,3715	3,21	0,1955	0,3715
A01-	Laakirchen Ost	Laakirchen West	0,98	0,0652	0,1195	0,98	0,0652	0,1195	1,37	0,0977	0,1596	1,37	0,0977	0,1596	2,02	0,1231	0,2339	2,02	0,1231	0,2339
A01-	Laakirchen West	Regau	1,91	0,1277	0,2342	1,91	0,1277	0,2342	2,68	0,1916	0,3129	2,68	0,1916	0,3129	3,96	0,2413	0,4584	3,96	0,2413	0,4584
A01-	Regau	Schörfling	2,51	0,1678	0,3077	2,51	0,1678	0,3077	3,52	0,2517	0,4112	3,52	0,2517	0,4112	5,20	0,3170	0,6023	5,20	0,3170	0,6023
A01-	Schörfling	Seewalchen	0,39	0,0260	0,0477	0,39	0,0260	0,0477	0,54	0,0390	0,0637	0,54	0,0390	0,0637	0,81	0,0491	0,0933	0,81	0,0491	0,0933
A01-	Seewalchen	St. Georgen	2,28	0,1521	0,2789	2,28	0,1521	0,2789	3,19	0,2282	0,3727	3,19	0,2282	0,3727	4,71	0,2874	0,5460	4,71	0,2874	0,5460
A01-	St. Georgen	Oberwang	3,04	0,2029	0,3719	3,04	0,2029	0,3719	4,25	0,3043	0,4970	4,25	0,3043	0,4970	6,29	0,3832	0,7280	6,29	0,3832	0,7280
A01-	Oberwang	Mondsee	2,80	0,1867	0,3423	2,80	0,1867	0,3423	3,91	0,2801	0,4574	3,91	0,2801	0,4574	5,79	0,3527	0,6701	5,79	0,3527	0,6701
A01-	Mondsee	Thalgau	2,58	0,1721	0,3156	2,58	0,1721	0,3156	3,61	0,2582	0,4217	3,61	0,2582	0,4217	5,33	0,3251	0,6178	5,33	0,3251	0,6178
A01-	Thalgau	Wallersee	1,96	0,1312	0,2405	1,96	0,1312	0,2405	2,75	0,1967	0,3214	2,75	0,1967	0,3214	4,06	0,2478	0,4707	4,06	0,2478	0,4707
A01-	Wallersee	Salzburg Nord	1,90	0,1270	0,2328	1,90	0,1270	0,2328	2,66	0,1905	0,3111	2,66	0,1905	0,3111	3,93	0,2398	0,4557	3,93	0,2398	0,4557
A01-	Salzburg Nord	Salzburg Berghem-West	0,43	0,0286	0,0525	0,43	0,0286	0,0525	0,60	0,0429	0,0701	0,60	0,0429	0,0701	0,89	0,0541	0,1027	0,89	0,0541	0,1027
A01-	Salzburg Berghem-West	Messe	0,21	0,0137	0,0251	0,21	0,0137	0,0251	0,29	0,0205	0,0336	0,29	0,0205	0,0336	0,42	0,0259	0,0492	0,42	0,0259	0,0492
A01-	Messe	Salzburg Mitte Freilassing	0,27	0,0182	0,0334	0,27	0,0182	0,0334	0,38	0,0274	0,0447	0,38	0,0274	0,0447	0,56	0,0344	0,0654	0,56	0,0344	0,0654
A01-	Salzburg Mitte Freilassing	Kleßheim	0,34	0,0224	0,0410	0,34	0,0224	0,0410	0,47	0,0336	0,0548	0,47	0,0336	0,0548	0,69	0,0423	0,0803	0,69	0,0423	0,0803
A01-	Kleßheim	Siezenheim	0,46	0,0310	0,0569	0,46	0,0310	0,0569	0,65	0,0465	0,0760	0,65	0,0465	0,0760	0,96	0,0586	0,1113	0,96	0,0586	0,1113
A01-	Siezenheim	Flughafen	0,23	0,0156	0,0286	0,23	0,0156	0,0286	0,33	0,0234	0,0382	0,33	0,0234	0,0382	0,48	0,0294	0,0559	0,48	0,0294	0,0559
A01-	Flughafen	Wals Salzburg West	0,29	0,0191	0,0349	0,29	0,0191	0,0349	0,40	0,0286	0,0467	0,40	0,0286	0,0467	0,59	0,0360	0,0684	0,59	0,0360	0,0684
A01-	Wals Salzburg West	KN Salzburg	0,43	0,0285	0,0523	0,43	0,0285	0,0523	0,60	0,0428	0,0699	0,60	0,0428	0,0699	0,88	0,0539	0,1024	0,88	0,0539	0,1024
A01-	KN Salzburg	Staatsgrenze Walserberg	0,73	0,0485	0,0889	0,73	0,0485	0,0889	1,02	0,0727	0,1188	1,02	0,0727	0,1188	1,50	0,0916	0,1740	1,50	0,0916	0,1740
A02-	KN Wien Inzersdorf	KN Vösendorf	0,91	0,0607	0,1112	0,91	0,0607	0,1112	1,27	0,0910	0,1486	1,27	0,0910	0,1486	1,88	0,1146	0,2177	1,88	0,1146	0,2177
A02-	KN Vösendorf	Mödling	0,62	0,0412	0,0756	0,62	0,0412	0,0756	0,86	0,0619	0,1010	0,86	0,0619	0,1010	1,22					

STR-KENNZAHL	MAUTABSCHNITT VON	MAUTABSCHNITT BIS	CO2-Emissionsklasse 1 / EURO EEV																	
			Kat. 2						Kat. 3						Kat. 4					
			Tag			Nacht			Tag			Nacht			Tag			Nacht		
			Ges	Luft Lärm	CO2	Ges	Luft Lärm	CO2	Ges	Luft Lärm	CO2	Ges	Luft Lärm	CO2	Ges	Luft Lärm	CO2	Ges	Luft Lärm	CO2
A02-	KN Graz Ost	Graz Feldkirchen Flughafen	1,02	0,0682	0,1250	1,02	0,0682	0,1250	1,43	0,1023	0,1671	1,43	0,1023	0,1671	2,11	0,1288	0,2447	2,11	0,1288	0,2447
A02-	Graz Feldkirchen Flughafen	KN Graz West	0,68	0,0456	0,0837	0,68	0,0456	0,0837	0,96	0,0685	0,1118	0,96	0,0685	0,1118	1,41	0,0862	0,1638	1,41	0,0862	0,1638
A02-	KN Graz West	Unterpremstätten	0,82	0,0549	0,1006	0,82	0,0549	0,1006	1,15	0,0823	0,1345	1,15	0,0823	0,1345	1,70	0,1037	0,1970	1,70	0,1037	0,1970
A02-	Unterpremstätten	Lieboch	1,28	0,0852	0,1563	1,28	0,0852	0,1563	1,79	0,1278	0,2088	1,79	0,1278	0,2088	2,64	0,1610	0,3059	2,64	0,1610	0,3059
A02-	Lieboch	Mooskirchen	1,76	0,1175	0,2155	1,76	0,1175	0,2155	2,46	0,1763	0,2879	2,46	0,1763	0,2879	3,64	0,2220	0,4218	3,64	0,2220	0,4218
A02-	Mooskirchen	Steinberg	1,82	0,1216	0,2230	1,82	0,1216	0,2230	2,55	0,1824	0,2980	2,55	0,1824	0,2980	3,77	0,2297	0,4365	3,77	0,2297	0,4365
A02-	Steinberg	Modriach	4,55	0,3040	0,5574	4,55	0,3040	0,5574	6,37	0,4560	0,7448	6,37	0,4560	0,7448	9,42	0,5743	1,0911	9,42	0,5743	1,0911
A022	KN Graz Ost	Puchwerk	0,19	0,0127	0,0234	0,19	0,0127	0,0234	0,27	0,0191	0,0312	0,27	0,0191	0,0312	0,39	0,0241	0,0457	0,39	0,0241	0,0457
A022	Puchwerk	Graz Raaba	0,27	0,0182	0,0334	0,27	0,0182	0,0334	0,38	0,0273	0,0446	0,38	0,0273	0,0446	0,56	0,0344	0,0654	0,56	0,0344	0,0654
A022	Graz Raaba	Graz Liebenau Sternäckerweg	0,40	0,0265	0,0485	0,40	0,0265	0,0485	0,55	0,0397	0,0649	0,55	0,0397	0,0649	0,82	0,0500	0,0950	0,82	0,0500	0,0950
A02-	Modriach	Packsattel	2,10	0,1400	0,2567	2,10	0,1400	0,2567	2,93	0,2100	0,3431	2,93	0,2100	0,3431	4,34	0,2645	0,5025	4,34	0,2645	0,5025
A02-	Packsattel	Bad St. Leonhard	2,55	0,1703	0,3121	2,55	0,1703	0,3121	3,57	0,2554	0,4171	3,57	0,2554	0,4171	5,28	0,3216	0,6111	5,28	0,3216	0,6111
A02-	Bad St. Leonhard	Wolfsberg Nord	3,00	0,2001	0,3668	3,00	0,2001	0,3668	4,19	0,3001	0,4902	4,19	0,3001	0,4902	6,20	0,3779	0,7181	6,20	0,3779	0,7181
A02-	Wolfsberg Nord	Wolfsberg Süd	0,85	0,0569	0,1043	0,85	0,0569	0,1043	1,19	0,0853	0,1394	1,19	0,0853	0,1394	1,76	0,1074	0,2041	1,76	0,1074	0,2041
A02-	Wolfsberg Süd	St. Andrä	2,50	0,1671	0,3064	2,50	0,1671	0,3064	3,50	0,2507	0,4095	3,50	0,2507	0,4095	5,18	0,3157	0,5998	5,18	0,3157	0,5998
A02-	St. Andrä	Griffen	2,43	0,1625	0,2978	2,43	0,1625	0,2978	3,40	0,2437	0,3980	3,40	0,2437	0,3980	5,03	0,3069	0,5830	5,03	0,3069	0,5830
A02-	Griffen	Völkermarkt Ost	1,23	0,0821	0,1504	1,23	0,0821	0,1504	1,72	0,1231	0,2011	1,72	0,1231	0,2011	2,54	0,1550	0,2945	2,54	0,1550	0,2945
A02-	Völkermarkt Ost	Völkermarkt West	2,84	0,1894	0,3472	2,84	0,1894	0,3472	3,97	0,2841	0,4640	3,97	0,2841	0,4640	5,87	0,3577	0,6797	5,87	0,3577	0,6797
A02-	Völkermarkt West	Grafenstein	2,72	0,1813	0,3323	2,72	0,1813	0,3323	3,80	0,2719	0,4441	3,80	0,2719	0,4441	5,62	0,3424	0,6506	5,62	0,3424	0,6506
A02-	Grafenstein	Klagenfurt Ost	1,74	0,1163	0,2132	1,74	0,1163	0,2132	2,44	0,1744	0,2849	2,44	0,1744	0,2849	3,60	0,2196	0,4173	3,60	0,2196	0,4173
A02-	Klagenfurt Ost	Klagenfurt Flughafen	0,88	0,0588	0,1078	0,88	0,0588	0,1078	1,23	0,0882	0,1441	1,23	0,0882	0,1441	1,82	0,1111	0,2111	1,82	0,1111	0,2111
A02-	Klagenfurt Flughafen	Klagenfurt Nord	0,98	0,0652	0,1195	0,98	0,0652	0,1195	1,37	0,0977	0,1596	1,37	0,0977	0,1596	2,02	0,1231	0,2339	2,02	0,1231	0,2339
A02-	Klagenfurt Nord	Klagenfurt West	1,69	0,1127	0,2065	1,69	0,1127	0,2065	2,36	0,1690	0,2760	2,36	0,1690	0,2760	3,49	0,2128	0,4043	3,49	0,2128	0,4043
A02-	Klagenfurt West	Krumpendorf West	0,67	0,0449	0,0823	0,67	0,0449	0,0823	0,94	0,0674	0,1100	0,94	0,0674	0,1100	1,39	0,0848	0,1612	1,39	0,0848	0,1612
A02-	Krumpendorf West	Pörtlach Ost	0,81	0,0541	0,0992	0,81	0,0541	0,0992	1,13	0,0811	0,1325	1,13	0,0811	0,1325	1,68	0,1022	0,1941	1,68	0,1022	0,1941
A02-	Pörtlach Ost	Pörtlach West	1,26	0,0842	0,1544	1,26	0,0842	0,1544	1,76	0,1263	0,2063	1,76	0,1263	0,2063	2,61	0,1591	0,3023	2,61	0,1591	0,3023
A02-	Pörtlach West	Velden Ost	0,93	0,0624	0,1144	0,93	0,0624	0,1144	1,31	0,0936	0,1529	1,31	0,0936	0,1529	1,93	0,1179	0,2240	1,93	0,1179	0,2240
A02-	Velden Ost	Velden West	1,01	0,0672	0,1232	1,01	0,0672	0,1232	1,41	0,1008	0,1646	1,41	0,1008	0,1646	2,08	0,1269	0,2412	2,08	0,1269	0,2412
A02-	Velden West	Wernberg	1,66	0,1111	0,2036	1,66	0,1111	0,2036	2,33	0,1666	0,2721	2,33	0,1666	0,2721	3,44	0,2098	0,3986	3,44	0,2098	0,3986
A02-	Wernberg	KN Villach	0,88	0,0590	0,1082	0,88	0,0590	0,1082	1,24	0,0886	0,1446	1,24	0,0886	0,1446	1,83	0,1115	0,2119	1,83	0,1115	0,2119
A02-	KN Villach	Villach Faaker See	0,69	0,0459	0,0842	0,69	0,0459	0,0842	0,96	0,0689	0,1125	0,96	0,0689	0,1125	1,42	0,0867	0,1647	1,42	0,0867	0,1647
A02-	Villach Faaker See	Villach Warmbad	1,57	0,1049	0,1922	1,57	0,1049	0,1922	2,20	0,1573	0,2569	2,20	0,1573	0,2569	3,25	0,1981	0,3763	3,25	0,1981	0,3763
A02-	Villach Warmbad	Hermagor	2,85	0,1901	0,3485	2,85	0,1901	0,3485	3,98	0,2851	0,4657	3,98	0,2851	0,4657	5,89	0,3590	0,6822	5,89	0,3590	0,6822
A02-	Hermagor	Arnoldstein	0,68	0,0453	0,0830	0,68	0,0453	0,0830	0,95	0,0679	0,1109	0,95	0,0679	0,1109	1,40	0,0855	0,1625	1,40	0,0855	0,1625
A02-	Arnoldstein	Staatsgrenze Arnoldstein	1,04	0,0694	0,1272	1,04	0,0694	0,1272	1,45	0,1041	0,1700	1,45	0,1041	0,1700	2,15	0,1311	0,2491	2,15	0,1311	0,2491
A03-	KN Guntramsdorf	Münchendorf/Achau	0,27	0,0180	0,0330	0,27	0,0180	0,0330	0,38	0,0270	0,0441	0,38	0,0270	0,0441	0,56	0,0340	0,0647	0,56	0,0340	0,0647
A03-	Münchendorf/Achau	Ebreichsdorf Nord	1,14	0,0759	0,1391	1,14	0,0759	0,1391	1,59	0,1138	0,1858	1,59	0,1138	0,1858	2,35	0,1433	0,2722	2,35	0,1433	0,2722
A03-	Ebreichsdorf Nord	Ebreichsdorf West	0,93	0,0619	0,1135	0,93	0,0619	0,1135	1,30	0,0929	0,1517	1,30	0,0929	0,1517	1,92	0,1170	0,2222	1,92	0,1170	0,2222
A03-	Ebreichsdorf West	Pottendorf	1,22	0,0812	0,1489	1,22	0,0812	0,1489	1,70	0,1219	0,1990	1,70	0,1219	0,1990	2,52	0,1534	0,2915	2,52	0,1534	0,2915
A03-	Pottendorf	Hornstein	2,00	0,1334	0,2445	2,00	0,1334	0,2445	2,79	0,2001	0,3268	2,79	0,2001	0,3268	4,13	0,2519	0,4787	4,13	0,2519	0,4787
A03-	Hornstein	Müllendorf	1,31	0,0874	0,1602	1,31	0,0874	0,1602	1,83	0,1311	0,2141	1,83	0,1311	0,2141	2,71	0,1651	0,3137	2,71	0,1651	0,3137
A03-	Müllendorf	KN Eisenstadt	1,09	0,0731	0,1339	1,09	0,0731	0,1339	1,53	0,1096	0,1790	1,53	0,1096	0,1790	2,26	0,1380	0,2622	2,26	0,1380	0,2622
A031	KN Eisenstadt	Siegendorf	0,86	0,0576	0,1056	0,86	0,0576	0,1056	1,21	0,0864	0,1411	1,21	0,0864	0,1411	1,78	0,1088	0,2067	1,78	0,1088	0,2067
A041	Stadionbrücke	KN Wien Prater	0,16	0,0106	0,0194	0,16	0,0106	0,0194	0,22	0,0159	0,0259	0,22	0,0159	0,0259	0,33	0,0200	0,0380	0,33	0,0200	0,0380
A04-	KN Wien Prater	Alt-Simmering	0,35	0,0231	0,0423	0,35	0,0231	0,0423	0,48	0,0346	0,0565	0,48	0,0346	0,0565	0,71	0,0436	0,0828	0,71	0,0436	0,0828
A04-	Alt-Simmering	Wien 7. Haidequerstraße	0,26	0,0174	0,0319	0,26	0,0174	0,0319	0,36	0,0261	0,0426	0,36	0,0261	0,0426	0,54	0,0329	0,0625	0,54	0,0329	0,0625
A04-	Wien 7. Haidequerstraße	Wien Simmeringer Haide	0,49	0,0325	0,0596	0,49	0,0325	0,0596	0,68	0,0488	0,0797	0,68	0,0488	0,0797	1,01	0,0614	0,1167	1,01	0,0614	0,1167
A04-	Wien Simmeringer Haide	KN Schwechat	0,98	0,0655	0,1201	0,98	0,0655	0,1201	1,37	0,0983	0,1605	1,37	0,0983	0,1605	2,03	0,1238	0,2351	2,03	0,1238	0,2351
A04-	KN Schwechat	Flughafen Wien Schwechat	1,42	0,0946	0,1735	1,42	0,0946	0,1735	1,98	0,1420	0,2319	1,98	0,1420	0,2319	2,93	0,1788	0,3397	2,93	0,1788	0,3397
A04-	Flughafen Wien Schwechat	Fischamend	1,59	0,1060	0,1943	1,59	0,1060	0,1943	2,22	0,1589	0,2596	2,22	0,1589	0,2596	3					

STR-KENNZAHL	MAUTABSCHNITT VON	MAUTABSCHNITT BIS	CO2-Emissionsklasse 1 / EURO EEV																	
			Kat. 2						Kat. 3						Kat. 4					
			Tag			Nacht			Tag			Nacht			Tag			Nacht		
			Ges	Luft Lärm	CO2	Ges	Luft Lärm	CO2	Ges	Luft Lärm	CO2	Ges	Luft Lärm	CO2	Ges	Luft Lärm	CO2	Ges	Luft Lärm	CO2
A07-	KN Linz	Franzosenhausweg	0,61	0,0406	0,0745	0,61	0,0406	0,0745	0,85	0,0610	0,0996	0,85	0,0610	0,0996	1,26	0,0768	0,1459	1,26	0,0768	0,1459
A07-	Franzosenhausweg	Salzburger Straße Neue Welt	0,53	0,0355	0,0650	0,53	0,0355	0,0650	0,74	0,0532	0,0869	0,74	0,0532	0,0869	1,10	0,0670	0,1273	1,10	0,0670	0,1273
A07-	Salzburger Straße Neue Welt	Muldenstraße Bindermichl	0,37	0,0246	0,0451	0,37	0,0246	0,0451	0,52	0,0369	0,0603	0,52	0,0369	0,0603	0,76	0,0465	0,0884	0,76	0,0465	0,0884
A07-	Muldenstraße Bindermichl	Linz-Hummelhof	0,18	0,0120	0,0219	0,18	0,0120	0,0219	0,25	0,0179	0,0293	0,25	0,0179	0,0293	0,37	0,0226	0,0429	0,37	0,0226	0,0429
A07-	Linz-Hummelhof	Wiener Straße	0,25	0,0168	0,0308	0,25	0,0168	0,0308	0,35	0,0252	0,0412	0,35	0,0252	0,0412	0,52	0,0318	0,0603	0,52	0,0318	0,0603
A07-	Wiener Straße	VOEST	0,23	0,0156	0,0286	0,23	0,0156	0,0286	0,33	0,0234	0,0383	0,33	0,0234	0,0383	0,48	0,0295	0,0561	0,48	0,0295	0,0561
A07-	VOEST	Industriezeile	0,18	0,0123	0,0225	0,18	0,0123	0,0225	0,26	0,0184	0,0300	0,26	0,0184	0,0300	0,38	0,0232	0,0440	0,38	0,0232	0,0440
A07-	Industriezeile	Prinz Eugenstraße	0,29	0,0195	0,0357	0,29	0,0195	0,0357	0,41	0,0292	0,0477	0,41	0,0292	0,0477	0,60	0,0368	0,0698	0,60	0,0368	0,0698
A07-	Prinz Eugenstraße	Hafenstraße	0,55	0,0364	0,0668	0,55	0,0364	0,0668	0,76	0,0546	0,0892	0,76	0,0546	0,0892	1,13	0,0688	0,1307	1,13	0,0688	0,1307
A07-	Hafenstraße	Urfahr	0,21	0,0143	0,0262	0,21	0,0143	0,0262	0,30	0,0215	0,0351	0,30	0,0215	0,0351	0,44	0,0270	0,0514	0,44	0,0270	0,0514
A07-	Urfahr	Dornach	0,52	0,0347	0,0635	0,52	0,0347	0,0635	0,73	0,0520	0,0849	0,73	0,0520	0,0849	1,07	0,0655	0,1244	1,07	0,0655	0,1244
A07-	Dornach	Linz Auhof	0,43	0,0286	0,0524	0,43	0,0286	0,0524	0,60	0,0429	0,0700	0,60	0,0429	0,0700	0,89	0,0540	0,1026	0,89	0,0540	0,1026
A07-	Linz Auhof	Treffling	0,71	0,0476	0,0873	0,71	0,0476	0,0873	1,00	0,0714	0,1167	1,00	0,0714	0,1167	1,48	0,0900	0,1709	1,48	0,0900	0,1709
A07-	Treffling	Gallneukirchen	0,86	0,0574	0,1053	0,86	0,0574	0,1053	1,20	0,0861	0,1407	1,20	0,0861	0,1407	1,78	0,1085	0,2061	1,78	0,1085	0,2061
A07-	Gallneukirchen	Engerwitzdorf	0,77	0,0512	0,0938	0,77	0,0512	0,0938	1,07	0,0767	0,1253	1,07	0,0767	0,1253	1,59	0,0966	0,1836	1,59	0,0966	0,1836
A07-	Engerwitzdorf	Unterweikersdorf	0,98	0,0656	0,1203	0,98	0,0656	0,1203	1,37	0,0984	0,1607	1,37	0,0984	0,1607	2,03	0,1239	0,2354	2,03	0,1239	0,2354
A08-	KN Voralpenkreuz	Wels West	3,01	0,2012	0,3689	3,01	0,2012	0,3689	4,22	0,3018	0,4929	4,22	0,3018	0,4929	6,23	0,3801	0,7221	6,23	0,3801	0,7221
A08-	Wels West	Wels-Wirtschaftspark	0,21	0,0142	0,0260	0,21	0,0142	0,0260	0,30	0,0212	0,0347	0,30	0,0212	0,0347	0,44	0,0268	0,0508	0,44	0,0268	0,0508
A08-	Wels-Wirtschaftspark	KN Wels	0,85	0,0568	0,1041	0,85	0,0568	0,1041	1,19	0,0852	0,1391	1,19	0,0852	0,1391	1,76	0,1073	0,2038	1,76	0,1073	0,2038
A08-	KN Wels	Pichl/Bad Schallerbach	1,17	0,0781	0,1432	1,17	0,0781	0,1432	1,64	0,1171	0,1913	1,64	0,1171	0,1913	2,42	0,1475	0,2802	2,42	0,1475	0,2802
A08-	Pichl/Bad Schallerbach	Meggenhofen Gallspach	2,96	0,1973	0,3617	2,96	0,1973	0,3617	4,13	0,2959	0,4834	4,13	0,2959	0,4834	6,11	0,3727	0,7081	6,11	0,3727	0,7081
A08-	Meggenhofen Gallspach	Haag am Hausruck	3,22	0,2150	0,3942	3,22	0,2150	0,3942	4,50	0,3225	0,5268	4,50	0,3225	0,5268	6,66	0,4062	0,7717	6,66	0,4062	0,7717
A08-	Haag am Hausruck	Ried im Innkreis	2,94	0,1962	0,3598	2,94	0,1962	0,3598	4,11	0,2944	0,4808	4,11	0,2944	0,4808	6,08	0,3707	0,7043	6,08	0,3707	0,7043
A08-	Ried im Innkreis	Ort im Innkreis	3,15	0,2106	0,3861	3,15	0,2106	0,3861	4,41	0,3159	0,5160	4,41	0,3159	0,5160	6,53	0,3978	0,7559	6,53	0,3978	0,7559
A08-	Ort im Innkreis	Schärding Suben	2,38	0,1590	0,2915	2,38	0,1590	0,2915	3,33	0,2385	0,3895	3,33	0,2385	0,3895	4,93	0,3003	0,5705	4,93	0,3003	0,5705
A08-	Schärding Suben	Staatsgrenze Suben	0,60	0,0402	0,0737	0,60	0,0402	0,0737	0,84	0,0603	0,0984	0,84	0,0603	0,0984	1,24	0,0759	0,1442	1,24	0,0759	0,1442
A09-	KN Voralpenkreuz	Ried im Traunkreis	1,48	0,0990	0,1815	1,48	0,0990	0,1815	2,07	0,1485	0,2426	2,07	0,1485	0,2426	3,07	0,1870	0,3554	3,07	0,1870	0,3554
A09-	Ried im Traunkreis	Inzersdorf Kirchdorf	2,78	0,1857	0,3405	2,78	0,1857	0,3405	3,89	0,2786	0,4551	3,89	0,2786	0,4551	5,75	0,3508	0,6666	5,75	0,3508	0,6666
A09-	Inzersdorf Kirchdorf	Klaus	3,39	0,2263	0,4148	3,39	0,2263	0,4148	4,74	0,3394	0,5543	4,74	0,3394	0,5543	7,01	0,4274	0,8120	7,01	0,4274	0,8120
A09-	Klaus	St. Pankraz	2,15	0,1438	0,2637	2,15	0,1438	0,2637	3,01	0,2157	0,3524	3,01	0,2157	0,3524	4,46	0,2717	0,5162	4,46	0,2717	0,5162
A09-	St. Pankraz	Roßleiten Windischgarsten	3,01	0,2007	0,3679	3,01	0,2007	0,3679	4,20	0,3010	0,4916	4,20	0,3010	0,4916	6,22	0,3790	0,7202	6,22	0,3790	0,7202
A09-	Roßleiten Windischgarsten	Gleinkerau	1,41	0,0943	0,1729	1,41	0,0943	0,1729	1,98	0,1415	0,2311	1,98	0,1415	0,2311	2,92	0,1782	0,3385	2,92	0,1782	0,3385
A09-	Gleinkerau	Spital am Pyhrn	1,07	0,0711	0,1304	1,07	0,0711	0,1304	1,49	0,1067	0,1742	1,49	0,1067	0,1742	2,20	0,1343	0,2552	2,20	0,1343	0,2552
A09-	Spital am Pyhrn	Ardning / Admont	5,47	0,1810	0,3318	5,47	0,1810	0,3318	7,65	0,2715	0,4435	7,65	0,2715	0,4435	11,39	0,3419	0,6496	11,39	0,3419	0,6496
A09-	Ardning / Admont	Liezen	0,62	0,0413	0,0756	0,62	0,0413	0,0756	0,86	0,0619	0,1011	0,86	0,0619	0,1011	1,28	0,0779	0,1481	1,28	0,0779	0,1481
A09-	Liezen	Rottemmann	1,29	0,0862	0,1580	1,29	0,0862	0,1580	1,81	0,1293	0,2112	1,81	0,1293	0,2112	2,67	0,1628	0,3094	2,67	0,1628	0,3094
A09-	Rottemmann	Trieben	3,22	0,2149	0,3940	3,22	0,2149	0,3940	4,50	0,3224	0,5265	4,50	0,3224	0,5265	6,66	0,4059	0,7713	6,66	0,4059	0,7713
A09-	Trieben	Treglwang	2,62	0,1747	0,3203	2,62	0,1747	0,3203	3,66	0,2621	0,4281	3,66	0,2621	0,4281	5,41	0,3300	0,6271	5,41	0,3300	0,6271
A09-	Treglwang	Kalwang	3,52	0,2348	0,4305	3,52	0,2348	0,4305	4,92	0,3522	0,5753	4,92	0,3522	0,5753	7,28	0,4435	0,8427	7,28	0,4435	0,8427
A09-	Kalwang	Mautern	1,64	0,1093	0,2004	1,64	0,1093	0,2004	2,29	0,1640	0,2679	2,29	0,1640	0,2679	3,39	0,2065	0,3924	3,39	0,2065	0,3924
A09-	Mautern	Kammern	1,84	0,1230	0,2255	1,84	0,1230	0,2255	2,58	0,1845	0,3013	2,58	0,1845	0,3013	3,81	0,2323	0,4414	3,81	0,2323	0,4414
A09-	Kammern	Traboch	1,93	0,1286	0,2358	1,93	0,1286	0,2358	2,69	0,1929	0,3151	2,69	0,1929	0,3151	3,98	0,2429	0,4615	3,98	0,2429	0,4615
A09-	Traboch	Terminal St. Michael	0,38	0,0253	0,0463	0,38	0,0253	0,0463	0,53	0,0379	0,0619	0,53	0,0379	0,0619	0,78	0,0477	0,0906	0,78	0,0477	0,0906
A09-	Terminal St. Michael	KN St. Michael	0,71	0,0473	0,0868	0,71	0,0473	0,0868	0,99	0,0710	0,1160	0,99	0,0710	0,1160	1,47	0,0894	0,1699	1,47	0,0894	0,1699
A09-	KN St. Michael	Übelbach	13,31	0,4409	0,8083	13,31	0,4409	0,8083	18,63	0,6613	1,0801	18,63	0,6613	1,0801	27,75	0,8328	1,5822	27,75	0,8328	1,5822
A09-	Übelbach	KN Peggau Deutschfeistritz	2,18	0,1458	0,2673	2,18	0,1458	0,2673	3,05	0,2187	0,3573	3,05	0,2187	0,3573	4,52	0,2754	0,5233	4,52	0,2754	0,5233
A09-	KN Peggau Deutschfeistritz	Gratkorn Nord	1,03	0,0691	0,1267	1,03	0,0691	0,1267	1,45	0,1036	0,1693	1,45	0,1036	0,1693	2,14	0,1305	0,2479	2,14	0,1305	0,2479
A09-	Gratkorn Nord	Gratkorn Süd	1,14	0,0759	0,1391	1,14	0,0759	0,1391	1,59	0,1138	0,1859	1,59	0,1138	0,1859	2,35	0,1433	0,2723	2,35	0,1433	0,2723
A09-	Gratkorn Süd	Graz Nord	0,25	0,0168	0,0308	0,25	0,0168	0,0308	0,35	0,0252	0,0412	0,35	0,0252	0,0412	0,52	0,0318	0,0603	0,52	0,0318	0,0603
A09-	Graz Nord	Graz Webling	2,88	0,1923	0,3526	2,88	0,1923	0,3526	4,03	0,2885	0,4									

STR-KENNZAHL	MAUTABSCHNITT VON	MAUTABSCHNITT BIS	CO2-Emissionsklasse 1 / EURO EEV																	
			Kat. 2						Kat. 3						Kat. 4					
			Tag			Nacht			Tag			Nacht			Tag			Nacht		
			Ges	Luft Lärm	CO2	Ges	Luft Lärm	CO2	Ges	Luft Lärm	CO2	Ges	Luft Lärm	CO2	Ges	Luft Lärm	CO2	Ges	Luft Lärm	CO2
A10-	F. Verbindung GH Eben	Eben	0,32	0,0216	0,0396	0,32	0,0216	0,0396	0,45	0,0324	0,0529	0,45	0,0324	0,0529	0,67	0,0408	0,0775	0,67	0,0408	0,0775
A10-	Eben	Radstadt Altenmarkt Graz	0,72	0,0480	0,0879	0,72	0,0480	0,0879	1,01	0,0720	0,1175	1,01	0,0720	0,1175	1,49	0,0906	0,1722	1,49	0,0906	0,1722
A10-	Radstadt Altenmarkt Graz	Flachau	1,00	0,0671	0,1230	1,00	0,0671	0,1230	1,41	0,1006	0,1644	1,41	0,1006	0,1644	2,08	0,1267	0,2408	2,08	0,1267	0,2408
A10-	Flachau	Flachauwinkel	3,68	0,1309	0,2399	3,68	0,1309	0,2399	5,15	0,1963	0,3206	5,15	0,1963	0,3206	7,66	0,2472	0,4696	7,66	0,2472	0,4696
A10-	Flachauwinkel	Zederhaus	9,27	0,3298	0,6046	9,27	0,3298	0,6046	12,97	0,4947	0,8080	12,97	0,4947	0,8080	19,31	0,6229	1,1835	19,31	0,6229	1,1835
A10-	Zederhaus	St. Michael/Lungau	6,12	0,2176	0,3989	6,12	0,2176	0,3989	8,56	0,3264	0,5331	8,56	0,3264	0,5331	12,74	0,4110	0,7809	12,74	0,4110	0,7809
A10-	St. Michael/Lungau	Rennweg Katschberg	4,48	0,1595	0,2924	4,48	0,1595	0,2924	6,27	0,2393	0,3908	6,27	0,2393	0,3908	9,34	0,3013	0,5725	9,34	0,3013	0,5725
A102	Seeboden	KN Spittal Millstätter See	0,52	0,0349	0,0640	0,52	0,0349	0,0640	0,73	0,0524	0,0856	0,73	0,0524	0,0856	1,08	0,0660	0,1253	1,08	0,0660	0,1253
A102	KN Spittal Millstätter See	Lendorf	1,13	0,0753	0,1381	1,13	0,0753	0,1381	1,58	0,1130	0,1846	1,58	0,1130	0,1846	2,33	0,1423	0,2704	2,33	0,1423	0,2704
A10-	Rennweg Katschberg	Gmünd Maltatal	4,57	0,3048	0,5588	4,57	0,3048	0,5588	6,39	0,4572	0,7468	6,39	0,4572	0,7468	9,44	0,5758	1,0939	9,44	0,5758	1,0939
A10-	Gmünd Maltatal	KN Spittal Millstätter See	2,60	0,1735	0,3181	2,60	0,1735	0,3181	3,63	0,2602	0,4250	3,63	0,2602	0,4250	5,38	0,3277	0,6226	5,38	0,3277	0,6226
A10-	KN Spittal Millstätter See	Spittal Ost	1,97	0,1314	0,2409	1,97	0,1314	0,2409	2,75	0,1971	0,3219	2,75	0,1971	0,3219	4,07	0,2482	0,4716	4,07	0,2482	0,4716
A10-	Spittal Ost	Paternion Feistritz	3,40	0,2269	0,4160	3,40	0,2269	0,4160	4,75	0,3404	0,5560	4,75	0,3404	0,5560	7,03	0,4286	0,8144	7,03	0,4286	0,8144
A10-	Paternion Feistritz	Villach West	3,66	0,2446	0,4484	3,66	0,2446	0,4484	5,12	0,3669	0,5992	5,12	0,3669	0,5992	7,58	0,4620	0,8778	7,58	0,4620	0,8778
A10-	Villach West	Villach Ossiacher See	1,58	0,1057	0,1938	1,58	0,1057	0,1938	2,22	0,1586	0,2590	2,22	0,1586	0,2590	3,28	0,1997	0,3795	3,28	0,1997	0,3795
A10-	Villach Ossiacher See	KN Villach	1,24	0,0826	0,1515	1,24	0,0826	0,1515	1,73	0,1239	0,2024	1,73	0,1239	0,2024	2,56	0,1561	0,2965	2,56	0,1561	0,2965
A11-	KN Villach	St. Niklas Faakersee	0,89	0,0591	0,1084	0,89	0,0591	0,1084	1,24	0,0887	0,1449	1,24	0,0887	0,1449	1,83	0,1117	0,2122	1,83	0,1117	0,2122
A11-	St. Niklas Faakersee	St. Jakob/Rosental	2,22	0,1485	0,2723	2,22	0,1485	0,2723	3,11	0,2228	0,3639	3,11	0,2228	0,3639	4,60	0,2805	0,5330	4,60	0,2805	0,5330
A11-	St. Jakob/Rosental	Staatsgrenze Karawankentunnel	9,93	0,1747	0,3203	9,93	0,1747	0,3203	13,90	0,2621	0,4281	13,90	0,2621	0,4281	20,77	0,3300	0,6271	20,77	0,3300	0,6271
A12-	Staatsgrenze Kufstein	Kufstein Nord	0,52	0,0288	0,0527	0,52	0,0288	0,0527	0,72	0,0431	0,0705	0,72	0,0431	0,0705	1,07	0,0543	0,1032	1,07	0,0543	0,1032
A12-	Kufstein Nord	Kufstein Süd	1,33	0,0738	0,1352	1,33	0,0738	0,1352	1,86	0,1106	0,1807	1,86	0,1106	0,1807	2,76	0,1393	0,2647	2,76	0,1393	0,2647
A12-	Kufstein Süd	Kirchbichl Langkampfen	1,81	0,1007	0,1846	1,81	0,1007	0,1846	2,54	0,1511	0,2467	2,54	0,1511	0,2467	3,76	0,1902	0,3614	3,76	0,1902	0,3614
A12-	Kirchbichl Langkampfen	Wörgl Ost St. Johann i. T. Brixental	1,78	0,0986	0,1807	1,78	0,0986	0,1807	2,48	0,1478	0,2414	2,48	0,1478	0,2414	3,68	0,1862	0,3537	3,68	0,1862	0,3537
A12-	Wörgl Ost St. Johann i. T. Brixental	Wörgl West	0,93	0,0519	0,0951	0,93	0,0519	0,0951	1,31	0,0778	0,1271	1,31	0,0778	0,1271	1,94	0,0980	0,1862	1,94	0,0980	0,1862
A12-	Wörgl West	Kramsach Rattenberg Brixlegg	3,98	0,2212	0,4055	3,98	0,2212	0,4055	5,57	0,3318	0,5419	5,57	0,3318	0,5419	8,26	0,4178	0,7939	8,26	0,4178	0,7939
A12-	Kramsach Rattenberg Brixlegg	Wiesing Achensee Zillertal	2,45	0,1357	0,2489	2,45	0,1357	0,2489	3,42	0,2036	0,3326	3,42	0,2036	0,3326	5,07	0,2564	0,4871	5,07	0,2564	0,4871
A12-	Wiesing Achensee Zillertal	Janbach	0,97	0,0537	0,0985	0,97	0,0537	0,0985	1,35	0,0806	0,1316	1,35	0,0806	0,1316	2,01	0,1015	0,1928	2,01	0,1015	0,1928
A12-	Janbach	Schwaz	2,13	0,1185	0,2172	2,13	0,1185	0,2172	2,99	0,1777	0,2902	2,99	0,1777	0,2902	4,43	0,2238	0,4251	4,43	0,2238	0,4251
A12-	Schwaz	Vomp	1,22	0,0677	0,1241	1,22	0,0677	0,1241	1,71	0,1016	0,1659	1,71	0,1016	0,1659	2,53	0,1279	0,2430	2,53	0,1279	0,2430
A12-	Vomp	Wattens	2,51	0,1396	0,2559	2,51	0,1396	0,2559	3,52	0,2094	0,3420	3,52	0,2094	0,3420	5,22	0,2637	0,5010	5,22	0,2637	0,5010
A12-	Wattens	Hall/Tirol Mitte	2,23	0,1238	0,2269	2,23	0,1238	0,2269	3,12	0,1856	0,3032	3,12	0,1856	0,3032	4,62	0,2338	0,4441	4,62	0,2338	0,4441
A12-	Hall/Tirol Mitte	Hall/Tirol West	0,90	0,0498	0,0912	0,90	0,0498	0,0912	1,25	0,0747	0,1219	1,25	0,0747	0,1219	1,86	0,0940	0,1786	1,86	0,0940	0,1786
A12-	Hall/Tirol West	A12 Innsbruck Ost	0,99	0,0550	0,1008	0,99	0,0550	0,1008	1,39	0,0825	0,1348	1,39	0,0825	0,1348	2,06	0,1039	0,1974	2,06	0,1039	0,1974
A12-	A12 Innsbruck Ost	Innsbruck Mitte	0,65	0,0380	0,0697	0,65	0,0380	0,0697	0,91	0,0570	0,0931	0,91	0,0570	0,0931	1,36	0,0717	0,1363	1,36	0,0717	0,1363
A12-	Innsbruck Mitte	A12 Innsbruck West	0,86	0,0576	0,1056	0,86	0,0576	0,1056	1,21	0,0864	0,1411	1,21	0,0864	0,1411	1,78	0,1088	0,2067	1,78	0,1088	0,2067
A12-	A12 Innsbruck West	Innsbruck Kranebitten	1,13	0,0755	0,1384	1,13	0,0755	0,1384	1,58	0,1132	0,1850	1,58	0,1132	0,1850	2,34	0,1426	0,2709	2,34	0,1426	0,2709
A12-	Innsbruck Kranebitten	Zirl Ost Garmisch Seefeld	1,31	0,0876	0,1606	1,31	0,0876	0,1606	1,84	0,1314	0,2146	1,84	0,1314	0,2146	2,71	0,1655	0,3144	2,71	0,1655	0,3144
A12-	Zirl Ost Garmisch Seefeld	Zirl West	0,82	0,0548	0,1005	0,82	0,0548	0,1005	1,15	0,0822	0,1343	1,15	0,0822	0,1343	1,70	0,1035	0,1967	1,70	0,1035	0,1967
A12-	Zirl West	Pettinau	1,47	0,0982	0,1799	1,47	0,0982	0,1799	2,06	0,1472	0,2405	2,06	0,1472	0,2405	3,04	0,1854	0,3523	3,04	0,1854	0,3523
A12-	Pettinau	Telfs Ost	1,49	0,0992	0,1819	1,49	0,0992	0,1819	2,08	0,1489	0,2431	2,08	0,1489	0,2431	3,07	0,1874	0,3561	3,07	0,1874	0,3561
A12-	Telfs Ost	Telfs West	0,73	0,0485	0,0888	0,73	0,0485	0,0888	1,02	0,0727	0,1187	1,02	0,0727	0,1187	1,50	0,0915	0,1739	1,50	0,0915	0,1739
A12-	Telfs West	Mötz Reutte	2,35	0,1566	0,2871	2,35	0,1566	0,2871	3,28	0,2349	0,3837	3,28	0,2349	0,3837	4,85	0,2958	0,5620	4,85	0,2958	0,5620
A12-	Mötz Reutte	Haiming Ötztal	2,73	0,1822	0,3340	2,73	0,1822	0,3340	3,82	0,2732	0,4463	3,82	0,2732	0,4463	5,64	0,3441	0,6538	5,64	0,3441	0,6538
A12-	Haiming Ötztal	Imst	2,17	0,1450	0,2658	2,17	0,1450	0,2658	3,04	0,2175	0,3553	3,04	0,2175	0,3553	4,49	0,2739	0,5204	4,49	0,2739	0,5204
A12-	Imst	Imst Au	0,37	0,0246	0,0450	0,37	0,0246	0,0450	0,51	0,0368	0,0602	0,51	0,0368	0,0602	0,76	0,0464	0,0801	0,76	0,0464	0,0801
A12-	Imst Au	Mils	0,79	0,0527	0,0967	0,79	0,0527	0,0967	1,10	0,0791	0,1292	1,10	0,0791	0,1292	1,63	0,0996	0,1893	1,63	0,0996	0,1893
A12-	Mils	Mils Schönwies	1,27	0,0850	0,1558	1,27	0,0850	0,1558	1,78	0,1274	0,2082	1,78	0,1274	0,2082	2,63	0,1605	0,3049	2,63	0,1605	0,3049
A12-	Mils Schönwies	KN Oberinntal	1,13	0,0752	0,1379	1,13	0,0752	0,1379	1,58	0,1129	0,1843	1,58	0,1129	0,1843	2,33	0,1421	0,2700	2,33	0,1421	0,2700
A12-	KN Oberinntal	Zams	0,30	0,0198	0,0363	0,30	0,0198	0,0363	0,41	0,0297	0,0485	0,41	0,0297	0,0485	0,61	0,0374	0,0711	0,61	0,0374	0,0711
A122	KN Oberinntal	Fließ	2,11	0,1408	0,2581	2,11	0,1													

STR-KENNZAHL	MAUTABSCHNITT VON	MAUTABSCHNITT BIS	CO2-Emissionsklasse 1 / EURO EEV																	
			Kat. 2						Kat. 3						Kat. 4					
			Tag			Nacht			Tag			Nacht			Tag			Nacht		
			Ges	Luft Lärm	CO2	Ges	Luft Lärm	CO2	Ges	Luft Lärm	CO2	Ges	Luft Lärm	CO2	Ges	Luft Lärm	CO2	Ges	Luft Lärm	CO2
A14-	Brandnertal	Bludenz Bürs	0,42	0,0278	0,0510	0,42	0,0278	0,0510	0,58	0,0417	0,0681	0,58	0,0417	0,0681	0,86	0,0525	0,0998	0,86	0,0525	0,0998
A14-	Bludenz Bürs	Bludenz Montafon	0,59	0,0394	0,0723	0,59	0,0394	0,0723	0,83	0,0591	0,0966	0,83	0,0591	0,0966	1,22	0,0745	0,1415	1,22	0,0745	0,1415
A141	KN Bregenz	Bregenz Citytunnel	0,54	0,0361	0,0662	0,54	0,0361	0,0662	0,76	0,0542	0,0885	0,76	0,0542	0,0885	1,12	0,0682	0,1296	1,12	0,0682	0,1296
A21-	KN Steinhäusl	Hochstraß	0,89	0,0596	0,1092	0,89	0,0596	0,1092	1,25	0,0893	0,1459	1,25	0,0893	0,1459	1,85	0,1125	0,2138	1,85	0,1125	0,2138
A21-	Hochstraß	Alland	3,12	0,2081	0,3815	3,12	0,2081	0,3815	4,36	0,3121	0,5098	4,36	0,3121	0,5098	6,45	0,3931	0,7468	6,45	0,3931	0,7468
A21-	Alland	Mayerling	0,63	0,0422	0,0775	0,63	0,0422	0,0775	0,89	0,0634	0,1035	0,89	0,0634	0,1035	1,31	0,0798	0,1516	1,31	0,0798	0,1516
A21-	Mayerling	Heiligenkreuz	1,47	0,0979	0,1794	1,47	0,0979	0,1794	2,05	0,1468	0,2398	2,05	0,1468	0,2398	3,03	0,1849	0,3512	3,03	0,1849	0,3512
A21-	Heiligenkreuz	Hinterbrühl	0,82	0,0546	0,1000	0,82	0,0546	0,1000	1,14	0,0818	0,1337	1,14	0,0818	0,1337	1,69	0,1031	0,1958	1,69	0,1031	0,1958
A21-	Hinterbrühl	Gießhübl	1,53	0,1023	0,1876	1,53	0,1023	0,1876	2,14	0,1535	0,2507	2,14	0,1535	0,2507	3,17	0,1933	0,3673	3,17	0,1933	0,3673
A21-	Gießhübl	Brunn/Gebirge	1,28	0,0856	0,1570	1,28	0,0856	0,1570	1,79	0,1284	0,2098	1,79	0,1284	0,2098	2,65	0,1617	0,3073	2,65	0,1617	0,3073
A21-	Brunn/Gebirge	KN Vösendorf	0,57	0,0381	0,0698	0,57	0,0381	0,0698	0,80	0,0571	0,0933	0,80	0,0571	0,0933	1,18	0,0719	0,1367	1,18	0,0719	0,1367
A22-	KN Wien Kaisermühlen	Kaisermühlen	0,45	0,0301	0,0552	0,45	0,0301	0,0552	0,63	0,0451	0,0737	0,63	0,0451	0,0737	0,93	0,0568	0,1080	0,93	0,0568	0,1080
A22-	Kaisermühlen	Reichsbrücke	0,37	0,0249	0,0457	0,37	0,0249	0,0457	0,52	0,0374	0,0611	0,52	0,0374	0,0611	0,77	0,0471	0,0895	0,77	0,0471	0,0895
A22-	Reichsbrücke	Kagran Vienna International Center	0,14	0,0096	0,0176	0,14	0,0096	0,0176	0,20	0,0144	0,0235	0,20	0,0144	0,0235	0,30	0,0182	0,0345	0,30	0,0182	0,0345
A22-	Kagran Vienna International Center	Brigittenuerbrücke	0,23	0,0154	0,0282	0,23	0,0154	0,0282	0,32	0,0231	0,0377	0,32	0,0231	0,0377	0,48	0,0291	0,0552	0,48	0,0291	0,0552
A22-	Brigittenuerbrücke	Floridsdorferbrücke	0,37	0,0248	0,0455	0,37	0,0248	0,0455	0,52	0,0373	0,0609	0,52	0,0373	0,0609	0,77	0,0469	0,0891	0,77	0,0469	0,0891
A22-	Floridsdorferbrücke	KN Gürtel Nordbrücke	0,24	0,0158	0,0290	0,24	0,0158	0,0290	0,33	0,0238	0,0388	0,33	0,0238	0,0388	0,49	0,0299	0,0568	0,49	0,0299	0,0568
A22-	KN Gürtel Nordbrücke	Strebersdorf	0,81	0,0541	0,0993	0,81	0,0541	0,0993	1,13	0,0812	0,1327	1,13	0,0812	0,1327	1,68	0,1023	0,1943	1,68	0,1023	0,1943
A221	Wien Nordbrücke	KN Gürtel Nordbrücke	0,24	0,0160	0,0293	0,24	0,0160	0,0293	0,33	0,0239	0,0391	0,33	0,0239	0,0391	0,49	0,0302	0,0573	0,49	0,0302	0,0573
A221	KN Gürtel Nordbrücke	Wien Pragerstraße	0,26	0,0172	0,0315	0,26	0,0172	0,0315	0,36	0,0258	0,0421	0,36	0,0258	0,0421	0,53	0,0325	0,0617	0,53	0,0325	0,0617
A221	Wien Pragerstraße	Wien Neujedlersdorf	0,11	0,0075	0,0138	0,11	0,0075	0,0138	0,16	0,0113	0,0184	0,16	0,0113	0,0184	0,23	0,0142	0,0270	0,23	0,0142	0,0270
A221	Wien Neujedlersdorf	Brünnerstr/Shuttleworthstraße	0,29	0,0191	0,0350	0,29	0,0191	0,0350	0,40	0,0286	0,0467	0,40	0,0286	0,0467	0,59	0,0360	0,0685	0,59	0,0360	0,0685
A22-	Strebersdorf	Korneuburg Ost	1,63	0,1091	0,2000	1,63	0,1091	0,2000	2,29	0,1636	0,2672	2,29	0,1636	0,2672	3,38	0,2060	0,3915	3,38	0,2060	0,3915
A222	Strebersdorf	Wien Vohburggasse	0,20	0,0136	0,0248	0,20	0,0136	0,0248	0,28	0,0203	0,0332	0,28	0,0203	0,0332	0,42	0,0256	0,0486	0,42	0,0256	0,0486
A22-	Korneuburg Ost	KN Korneuburg	1,05	0,0704	0,1291	1,05	0,0704	0,1291	1,47	0,1056	0,1725	1,47	0,1056	0,1725	2,18	0,1330	0,2527	2,18	0,1330	0,2527
A22-	KN Korneuburg	Stockerau Ost	1,53	0,1024	0,1878	1,53	0,1024	0,1878	2,15	0,1536	0,2509	2,15	0,1536	0,2509	3,17	0,1935	0,3676	3,17	0,1935	0,3676
A22-	Stockerau Ost	Stockerau Mitte	0,61	0,0408	0,0749	0,61	0,0408	0,0749	0,86	0,0613	0,1001	0,86	0,0613	0,1001	1,27	0,0771	0,1466	1,27	0,0771	0,1466
A22-	Stockerau Mitte	KN Stockerau/West	0,52	0,0347	0,0636	0,52	0,0347	0,0636	0,73	0,0520	0,0850	0,73	0,0520	0,0850	1,07	0,0655	0,1245	1,07	0,0655	0,1245
A23-	Altmannsdorferstraße	KN Wien Inzersdorf	0,45	0,0303	0,0556	0,45	0,0303	0,0556	0,64	0,0455	0,0744	0,64	0,0455	0,0744	0,94	0,0573	0,1089	0,94	0,0573	0,1089
A23-	KN Wien Inzersdorf	Favoriten	1,15	0,0765	0,1402	1,15	0,0765	0,1402	1,60	0,1147	0,1873	1,60	0,1147	0,1873	2,37	0,1444	0,2744	2,37	0,1444	0,2744
A23-	Favoriten	KN Gürtel Landstraßer Hauptstraße	0,72	0,0479	0,0879	0,72	0,0479	0,0879	1,00	0,0719	0,1174	1,00	0,0719	0,1174	1,49	0,0905	0,1720	1,49	0,0905	0,1720
A23-	KN Gürtel Landstraßer Hauptstraße	St. Marx	0,27	0,0182	0,0334	0,27	0,0182	0,0334	0,38	0,0273	0,0446	0,38	0,0273	0,0446	0,56	0,0344	0,0653	0,56	0,0344	0,0653
A23-	St. Marx	KN Wien Prater	0,23	0,0154	0,0283	0,23	0,0154	0,0283	0,32	0,0232	0,0378	0,32	0,0232	0,0378	0,48	0,0292	0,0554	0,48	0,0292	0,0554
A23-	KN Wien Prater	Handelskai	0,51	0,0343	0,0629	0,51	0,0343	0,0629	0,72	0,0514	0,0840	0,72	0,0514	0,0840	1,06	0,0648	0,1231	1,06	0,0648	0,1231
A23-	Handelskai	KN Wien Kaisermühlen	0,23	0,0157	0,0287	0,23	0,0157	0,0287	0,33	0,0235	0,0384	0,33	0,0235	0,0384	0,49	0,0296	0,0563	0,49	0,0296	0,0563
A23-	KN Wien Kaisermühlen	Groß Enzersdorf Stadlau	0,64	0,0430	0,0789	0,64	0,0430	0,0789	0,90	0,0645	0,1054	0,90	0,0645	0,1054	1,33	0,0813	0,1544	1,33	0,0813	0,1544
A23-	Groß Enzersdorf Stadlau	Hirschstetten	0,36	0,0241	0,0442	0,36	0,0241	0,0442	0,51	0,0362	0,0591	0,51	0,0362	0,0591	0,75	0,0456	0,0866	0,75	0,0456	0,0866
A233	KN Gürtel Landstraßer Hauptstraße	Wien Gürtel	0,21	0,0141	0,0258	0,21	0,0141	0,0258	0,29	0,0211	0,0345	0,29	0,0211	0,0345	0,44	0,0266	0,0505	0,44	0,0266	0,0505
A25-	KN A1/A25 Passau Wels	Weißkirchen	2,38	0,1587	0,2909	2,38	0,1587	0,2909	3,32	0,2380	0,3887	3,32	0,2380	0,3887	4,92	0,2997	0,5694	4,92	0,2997	0,5694
A25-	Weißkirchen	Marchtrenk Wels Ost	0,85	0,0565	0,1037	0,85	0,0565	0,1037	1,18	0,0848	0,1385	1,18	0,0848	0,1385	1,75	0,1068	0,2029	1,75	0,1068	0,2029
A25-	Marchtrenk Wels Ost	ÖBB Terminal Wels	0,23	0,0152	0,0279	0,23	0,0152	0,0279	0,32	0,0228	0,0373	0,32	0,0228	0,0373	0,47	0,0287	0,0546	0,47	0,0287	0,0546
A25-	ÖBB Terminal Wels	Wels Nord	1,09	0,0729	0,1337	1,09	0,0729	0,1337	1,53	0,1094	0,1786	1,53	0,1094	0,1786	2,26	0,1377	0,2617	2,26	0,1377	0,2617
A25-	Wels Nord	KN Wels	0,78	0,0519	0,0951	0,78	0,0519	0,0951	1,09	0,0778	0,1271	1,09	0,0778	0,1271	1,61	0,0980	0,1862	1,61	0,0980	0,1862
S01-	KN Vösendorf	Vorarlberger Allee	0,58	0,0385	0,0705	0,58	0,0385	0,0705	0,81	0,0577	0,0942	0,81	0,0577	0,0942	1,19	0,0727	0,1381	1,19	0,0727	0,1381
S01-	Vorarlberger Allee	Laxenburger Str.	0,30	0,0202	0,0370	0,30	0,0202	0,0370	0,42	0,0303	0,0495	0,42	0,0303	0,0495	0,63	0,0381	0,0725	0,63	0,0381	0,0725
S01-	Laxenburger Str.	Güterzentrum Wien Süd	0,38	0,0250	0,0459	0,38	0,0250	0,0459	0,52	0,0376	0,0613	0,52	0,0376	0,0613	0,78	0,0473	0,0899	0,78	0,0473	0,0899
S01-	Güterzentrum Wien Süd	Rothneusiedl	0,24	0,0163	0,0298	0,24	0,0163	0,0298	0,34	0,0244	0,0399	0,34	0,0244	0,0399	0,50	0,0307	0,0584	0,50	0,0307	0,0584
S01-	Rothneusiedl	KN Rustenfeld	0,57	0,0381	0,0698	0,57	0,0381	0,0698	0,80	0,0571	0,0933	0,80	0,0571	0,0933	1,18	0,0719	0,1366	1,18	0,0719	0,1366
S01-	KN Rustenfeld	Rannersdorf	0,80	0,0534	0,0979	0,80	0,0534	0,0979	1,12	0,0801	0,1309	1,12	0,0801	0,1309	1,66	0,1009	0,1917	1,66	0,1009	0,1917
S011	KN Rustenfeld	Leopoldsdorf (B16)	0,35	0,0237	0,04															

STR-KENNZAHL	MAUTABSCHNITT VON	MAUTABSCHNITT BIS	CO2-Emissionsklasse 1 / EURO EEV																	
			Kat. 2						Kat. 3						Kat. 4					
			Tag			Nacht			Tag			Nacht			Tag			Nacht		
			Ges	Luft Lärm	CO2	Ges	Luft Lärm	CO2	Ges	Luft Lärm	CO2	Ges	Luft Lärm	CO2	Ges	Luft Lärm	CO2	Ges	Luft Lärm	CO2
S03-	Großstelzendorf	Hollabrunn Süd	1,24	0,0825	0,1512	1,24	0,0825	0,1512	1,73	0,1237	0,2020	1,73	0,1237	0,2020	2,55	0,1558	0,2959	2,55	0,1558	0,2959
S03-	Hollabrunn Süd	Hollabrunn Mitte	0,35	0,0236	0,0433	0,35	0,0236	0,0433	0,49	0,0354	0,0578	0,49	0,0354	0,0578	0,73	0,0446	0,0847	0,73	0,0446	0,0847
S03-	Hollabrunn Mitte	Hollabrunn Nord	0,80	0,0535	0,0980	0,80	0,0535	0,0980	1,12	0,0802	0,1310	1,12	0,0802	0,1310	1,66	0,1010	0,1919	1,66	0,1010	0,1919
S03-	Hollabrunn Nord	Wullersdorf	1,54	0,1025	0,1880	1,54	0,1025	0,1880	2,15	0,1538	0,2512	2,15	0,1538	0,2512	3,18	0,1937	0,3680	3,18	0,1937	0,3680
S03-	Wullersdorf	Guntersdorf	1,06	0,0710	0,1302	1,06	0,0710	0,1302	1,49	0,1065	0,1739	1,49	0,1065	0,1739	2,20	0,1341	0,2548	2,20	0,1341	0,2548
S04-	KN Mattersburg	Sigleß	0,64	0,0426	0,0781	0,64	0,0426	0,0781	0,89	0,0639	0,1044	0,89	0,0639	0,1044	1,32	0,0805	0,1530	1,32	0,0805	0,1530
S04-	Sigleß	Bad Sauerbrunn	1,49	0,0996	0,1826	1,49	0,0996	0,1826	2,09	0,1494	0,2440	2,09	0,1494	0,2440	3,09	0,1881	0,3574	3,09	0,1881	0,3574
S04-	Bad Sauerbrunn	Neudörfel	0,63	0,0419	0,0767	0,63	0,0419	0,0767	0,88	0,0628	0,1025	0,88	0,0628	0,1025	1,30	0,0791	0,1502	1,30	0,0791	0,1502
S04-	Neudörfel	Wr.Neustadt Ost	0,66	0,0438	0,0803	0,66	0,0438	0,0803	0,92	0,0657	0,1073	0,92	0,0657	0,1073	1,36	0,0828	0,1572	1,36	0,0828	0,1572
S04-	Wr.Neustadt Ost	Katzelsdorf	0,31	0,0205	0,0376	0,31	0,0205	0,0376	0,43	0,0308	0,0503	0,43	0,0308	0,0503	0,64	0,0388	0,0736	0,64	0,0388	0,0736
S04-	Katzelsdorf	Langenkirchen	0,26	0,0172	0,0315	0,26	0,0172	0,0315	0,36	0,0258	0,0421	0,36	0,0258	0,0421	0,53	0,0324	0,0616	0,53	0,0324	0,0616
S04-	Langenkirchen	Wr.Neustadt Süd	0,23	0,0152	0,0279	0,23	0,0152	0,0279	0,32	0,0228	0,0373	0,32	0,0228	0,0373	0,47	0,0288	0,0547	0,47	0,0288	0,0547
S04-	Wr.Neustadt Süd	KN Wr. Neustadt	0,38	0,0252	0,0462	0,38	0,0252	0,0462	0,53	0,0378	0,0617	0,53	0,0378	0,0617	0,78	0,0476	0,0904	0,78	0,0476	0,0904
S05-	KN Stockerau/West	Tulln	2,60	0,1739	0,3188	2,60	0,1739	0,3188	3,64	0,2608	0,4260	3,64	0,2608	0,4260	5,39	0,3284	0,6240	5,39	0,3284	0,6240
S05-	Tulln	Königsbrunn / Wagram	3,24	0,2161	0,3961	3,24	0,2161	0,3961	4,53	0,3241	0,5294	4,53	0,3241	0,5294	6,69	0,4081	0,7755	6,69	0,4081	0,7755
S05-	Königsbrunn / Wagram	Kirchberg/Wagram	0,87	0,0581	0,1064	0,87	0,0581	0,1064	1,22	0,0871	0,1422	1,22	0,0871	0,1422	1,80	0,1097	0,2083	1,80	0,1097	0,2083
S05-	Kirchberg/Wagram	Fels / Wagram	0,65	0,0435	0,0797	0,65	0,0435	0,0797	0,91	0,0652	0,1065	0,91	0,0652	0,1065	1,35	0,0821	0,1561	1,35	0,0821	0,1561
S05-	Fels / Wagram	Grafenwörth	1,50	0,1001	0,1835	1,50	0,1001	0,1835	2,10	0,1502	0,2453	2,10	0,1502	0,2453	3,10	0,1891	0,3593	3,10	0,1891	0,3593
S05-	Grafenwörth	Jettsdorf	0,67	0,0448	0,0821	0,67	0,0448	0,0821	0,94	0,0671	0,1097	0,94	0,0671	0,1097	1,39	0,0846	0,1607	1,39	0,0846	0,1607
S06-	KN Seebenstein	Neunkirchen	1,02	0,0683	0,1252	1,02	0,0683	0,1252	1,43	0,1025	0,1674	1,43	0,1025	0,1674	2,12	0,1290	0,2452	2,12	0,1290	0,2452
S06-	Neunkirchen	Gloggnitz	3,28	0,2191	0,4016	3,28	0,2191	0,4016	4,59	0,3286	0,5367	4,59	0,3286	0,5367	6,79	0,4138	0,7862	6,79	0,4138	0,7862
S06-	Gloggnitz	Maria Schutz	2,09	0,1396	0,2560	2,09	0,1396	0,2560	2,93	0,2094	0,3421	2,93	0,2094	0,3421	4,33	0,2637	0,5011	4,33	0,2637	0,5011
S06-	Maria Schutz	Spital / Semmering	1,78	0,1185	0,2173	1,78	0,1185	0,2173	2,48	0,1778	0,2904	2,48	0,1778	0,2904	3,67	0,2239	0,4253	3,67	0,2239	0,4253
S06-	Spital / Semmering	Mürzzuschlag Ost	1,48	0,0990	0,1815	1,48	0,0990	0,1815	2,07	0,1485	0,2426	2,07	0,1485	0,2426	3,07	0,1870	0,3553	3,07	0,1870	0,3553
S06-	Mürzzuschlag Ost	Mariazell, Mürzsteg, Mürzzuschlag	1,31	0,0878	0,1609	1,31	0,0878	0,1609	1,84	0,1317	0,2150	1,84	0,1317	0,2150	2,72	0,1658	0,3150	2,72	0,1658	0,3150
S06-	Mariazell, Mürzsteg, Mürzzuschlag	Hönigsberg	0,94	0,0626	0,1147	0,94	0,0626	0,1147	1,31	0,0939	0,1533	1,31	0,0939	0,1533	1,94	0,1182	0,2246	1,94	0,1182	0,2246
S06-	Hönigsberg	Langenwang	0,52	0,0346	0,0635	0,52	0,0346	0,0635	0,73	0,0519	0,0848	0,73	0,0519	0,0848	1,07	0,0654	0,1242	1,07	0,0654	0,1242
S06-	Langenwang	Krieglach	0,62	0,0411	0,0754	0,62	0,0411	0,0754	0,86	0,0617	0,1007	0,86	0,0617	0,1007	1,27	0,0777	0,1475	1,27	0,0777	0,1475
S06-	Krieglach	Mitterdorf	1,56	0,1039	0,1905	1,56	0,1039	0,1905	2,18	0,1559	0,2546	2,18	0,1559	0,2546	3,22	0,1963	0,3729	3,22	0,1963	0,3729
S06-	Mitterdorf	Kindberg Ost	1,58	0,1057	0,1937	1,58	0,1057	0,1937	2,21	0,1585	0,2589	2,21	0,1585	0,2589	3,27	0,1996	0,3792	3,27	0,1996	0,3792
S06-	Kindberg Ost	Kindberg West	0,34	0,0227	0,0416	0,34	0,0227	0,0416	0,48	0,0340	0,0556	0,48	0,0340	0,0556	0,70	0,0428	0,0814	0,70	0,0428	0,0814
S06-	Kindberg West	Kindbergdörfel	0,34	0,0227	0,0415	0,34	0,0227	0,0415	0,47	0,0340	0,0555	0,47	0,0340	0,0555	0,70	0,0428	0,0813	0,70	0,0428	0,0813
S06-	Kindbergdörfel	Allerheiligen Mürzhofen	0,76	0,0510	0,0936	0,76	0,0510	0,0936	1,07	0,0766	0,1251	1,07	0,0766	0,1251	1,58	0,0964	0,1832	1,58	0,0964	0,1832
S06-	Allerheiligen Mürzhofen	St. Marein	1,15	0,0767	0,1406	1,15	0,0767	0,1406	1,61	0,1150	0,1879	1,61	0,1150	0,1879	2,38	0,1448	0,2752	2,38	0,1448	0,2752
S06-	St. Marein	Kapfenberg	0,81	0,0544	0,0997	0,81	0,0544	0,0997	1,14	0,0815	0,1332	1,14	0,0815	0,1332	1,68	0,1027	0,1951	1,68	0,1027	0,1951
S06-	Kapfenberg	KN Bruck/Mur	1,52	0,1015	0,1861	1,52	0,1015	0,1861	2,13	0,1522	0,2486	2,13	0,1522	0,2486	3,14	0,1917	0,3642	3,14	0,1917	0,3642
S06-	KN Bruck/Mur	ASt Bruck/Mur West	1,30	0,0870	0,1596	1,30	0,0870	0,1596	1,82	0,1306	0,2133	1,82	0,1306	0,2133	2,70	0,1644	0,3124	2,70	0,1644	0,3124
S06-	ASt Bruck/Mur West	Niklasdorf	1,20	0,0804	0,1474	1,20	0,0804	0,1474	1,68	0,1206	0,1970	1,68	0,1206	0,1970	2,49	0,1519	0,2886	2,49	0,1519	0,2886
S06-	Niklasdorf	Leoben Ost	1,28	0,0858	0,1573	1,28	0,0858	0,1573	1,80	0,1287	0,2102	1,80	0,1287	0,2102	2,66	0,1620	0,3079	2,66	0,1620	0,3079
S06-	Leoben Ost	Leoben West	1,44	0,0961	0,1762	1,44	0,0961	0,1762	2,01	0,1442	0,2354	2,01	0,1442	0,2354	2,98	0,1815	0,3449	2,98	0,1815	0,3449
S06-	Leoben West	St. Michael	1,37	0,0912	0,1672	1,37	0,0912	0,1672	1,91	0,1368	0,2235	1,91	0,1368	0,2235	2,83	0,1723	0,3274	2,83	0,1723	0,3274
S06-	St. Michael	KN St. Michael	0,42	0,0277	0,0509	0,42	0,0277	0,0509	0,58	0,0416	0,0680	0,58	0,0416	0,0680	0,86	0,0524	0,0995	0,86	0,0524	0,0995
S07-	KN Riegersdorf	Fürstenfeld	2,32	0,1552	0,2845	2,32	0,1552	0,2845	3,25	0,2327	0,3801	3,25	0,2327	0,3801	4,81	0,2931	0,5569	4,81	0,2931	0,5569
S07-	Fürstenfeld	Rudersdorf	0,60	0,0400	0,0734	0,60	0,0400	0,0734	0,84	0,0600	0,0981	0,84	0,0600	0,0981	1,24	0,0756	0,1437	1,24	0,0756	0,1437
S07-	Rudersdorf	Dobersdorf	1,42	0,0951	0,1743	1,42	0,0951	0,1743	1,99	0,1426	0,2329	1,99	0,1426	0,2329	2,95	0,1796	0,3412	2,95	0,1796	0,3412
S10-	Unterweikersdorf	Neumarkt	1,81	0,1205	0,2210	1,81	0,1205	0,2210	2,53	0,1808	0,2953	2,53	0,1808	0,2953	3,73	0,2277	0,4326	3,73	0,2277	0,4326
S10-	Neumarkt	Kefermarkt	1,04	0,0692	0,1269	1,04	0,0692	0,1269	1,45	0,1038	0,1696	1,45	0,1038	0,1696	2,15	0,1308	0,2485	2,15	0,1308	0,2485
S10-	Kefermarkt	Freistadt / Süd	1,12	0,0745	0,1365	1,12	0,0745	0,1365	1,56	0,1117	0,1824	1,56	0,1117	0,1824	2,31	0,1407	0,2673	2,31	0,1407	0,2673
S10-	Freistadt / Süd	Grünbach Sandl	1,18	0,0788	0,1444	1,18	0,0788	0,1444	1,65	0,1182	0,1930	1,65	0,1182	0,1930	2,44	0,1488	0,2827	2,44	0,1488	0,2827
S10-	Grünbach Sandl	Freistadt / Nord	0,32	0,0216	0,0397	0,32	0,0216	0,0397	0,45</											

STR-KENNZAHL	MAUTABSCHNITT VON	MAUTABSCHNITT BIS	CO2-Emissionsklasse 1 / EURO EEV																	
			Kat. 2						Kat. 3						Kat. 4					
			Tag			Nacht			Tag			Nacht			Tag			Nacht		
			Ges	Luft Lärm	CO2	Ges	Luft Lärm	CO2	Ges	Luft Lärm	CO2	Ges	Luft Lärm	CO2	Ges	Luft Lärm	CO2	Ges	Luft Lärm	CO2
S31-	Neutal	Stoob Süd	0,98	0,0654	0,1199	0,98	0,0654	0,1199	1,37	0,0981	0,1602	1,37	0,0981	0,1602	2,03	0,1235	0,2346	2,03	0,1235	0,2346
S31-	Stoob Süd	Oberpullendorf	1,07	0,0714	0,1308	1,07	0,0714	0,1308	1,50	0,1071	0,1749	1,50	0,1071	0,1749	2,21	0,1348	0,2561	2,21	0,1348	0,2561
S33-	KN St. Pölten	St. Pölten Ost	0,58	0,0387	0,0710	0,58	0,0387	0,0710	0,81	0,0581	0,0949	0,81	0,0581	0,0949	1,20	0,0732	0,1390	1,20	0,0732	0,1390
S33-	St. Pölten Ost	St. Pölten Nord	1,03	0,0685	0,1255	1,03	0,0685	0,1255	1,43	0,1027	0,1677	1,43	0,1027	0,1677	2,12	0,1293	0,2457	2,12	0,1293	0,2457
S33-	St. Pölten Nord	Herzogenburg Süd	1,09	0,0725	0,1329	1,09	0,0725	0,1329	1,52	0,1087	0,1776	1,52	0,1087	0,1776	2,25	0,1369	0,2601	2,25	0,1369	0,2601
S33-	Herzogenburg Süd	Herzogenburg Stadt	0,58	0,0387	0,0710	0,58	0,0387	0,0710	0,81	0,0581	0,0948	0,81	0,0581	0,0948	1,20	0,0731	0,1389	1,20	0,0731	0,1389
S33-	Herzogenburg Stadt	Herzogenburg Nord	0,32	0,0215	0,0393	0,32	0,0215	0,0393	0,45	0,0322	0,0526	0,45	0,0322	0,0526	0,66	0,0405	0,0770	0,66	0,0405	0,0770
S33-	Herzogenburg Nord	Traismauer Süd	1,56	0,1044	0,1914	1,56	0,1044	0,1914	2,19	0,1566	0,2558	2,19	0,1566	0,2558	3,24	0,1972	0,3747	3,24	0,1972	0,3747
S33-	Traismauer Süd	Traismauer Nord	0,80	0,0531	0,0974	0,80	0,0531	0,0974	1,11	0,0797	0,1301	1,11	0,0797	0,1301	1,65	0,1003	0,1906	1,65	0,1003	0,1906
S33-	Traismauer Nord	Jettsdorf	1,34	0,0897	0,1644	1,34	0,0897	0,1644	1,88	0,1345	0,2197	1,88	0,1345	0,2197	2,78	0,1694	0,3218	2,78	0,1694	0,3218
S35-	KN Bruck/Mur	Pernegg	1,64	0,1096	0,2010	1,64	0,1096	0,2010	2,30	0,1644	0,2686	2,30	0,1644	0,2686	3,40	0,2071	0,3934	3,40	0,2071	0,3934
S35-	Pernegg	Mixnitz/Mautstatt	1,19	0,0797	0,1462	1,19	0,0797	0,1462	1,67	0,1196	0,1953	1,67	0,1196	0,1953	2,47	0,1506	0,2861	2,47	0,1506	0,2861
S35-	Mixnitz/Mautstatt	Röthelstein	1,43	0,0956	0,1752	1,43	0,0956	0,1752	2,00	0,1434	0,2342	2,00	0,1434	0,2342	2,96	0,1805	0,3430	2,96	0,1805	0,3430
S35-	Röthelstein	Laufnitzdorf	0,69	0,0461	0,0844	0,69	0,0461	0,0844	0,97	0,0691	0,1129	0,97	0,0691	0,1129	1,43	0,0870	0,1653	1,43	0,0870	0,1653
S35-	Laufnitzdorf	Rothleiten	0,78	0,0524	0,0960	0,78	0,0524	0,0960	1,10	0,0785	0,1283	1,10	0,0785	0,1283	1,62	0,0989	0,1879	1,62	0,0989	0,1879
S35-	Rothleiten	Frohneiten Nord	0,49	0,0326	0,0598	0,49	0,0326	0,0598	0,68	0,0489	0,0799	0,68	0,0489	0,0799	1,01	0,0616	0,1171	1,01	0,0616	0,1171
S35-	Frohneiten Nord	Frohneiten	0,23	0,0150	0,0276	0,23	0,0150	0,0276	0,32	0,0226	0,0369	0,32	0,0226	0,0369	0,47	0,0284	0,0540	0,47	0,0284	0,0540
S35-	Frohneiten	Badl Peggau	1,52	0,1012	0,1855	1,52	0,1012	0,1855	2,12	0,1517	0,2478	2,12	0,1517	0,2478	3,13	0,1911	0,3631	3,13	0,1911	0,3631
S35-	Badl Peggau	Peggau Mitte	0,51	0,0338	0,0620	0,51	0,0338	0,0620	0,71	0,0508	0,0829	0,71	0,0508	0,0829	1,05	0,0639	0,1214	1,05	0,0639	0,1214
S35-	Peggau Mitte	KN Peggau Deutschfeistritz	1,06	0,0705	0,1292	1,06	0,0705	0,1292	1,48	0,1057	0,1727	1,48	0,1057	0,1727	2,18	0,1331	0,2529	2,18	0,1331	0,2529
S36-	KN St. Michael	St. Stefan ob Leoben	0,87	0,0581	0,1064	0,87	0,0581	0,1064	1,22	0,0871	0,1422	1,22	0,0871	0,1422	1,80	0,1097	0,2083	1,80	0,1097	0,2083
S36-	St. Stefan ob Leoben	Kraubath	0,93	0,0624	0,1143	0,93	0,0624	0,1143	1,31	0,0936	0,1528	1,31	0,0936	0,1528	1,93	0,1178	0,2238	1,93	0,1178	0,2238
S36-	Kraubath	Feistritz St. Lorenzen	1,64	0,1096	0,2009	1,64	0,1096	0,2009	2,30	0,1643	0,2684	2,30	0,1643	0,2684	3,39	0,2070	0,3932	3,39	0,2070	0,3932
S36-	Feistritz St. Lorenzen	Knittelfeld Ost	1,88	0,1258	0,2306	1,88	0,1258	0,2306	2,63	0,1886	0,3081	2,63	0,1886	0,3081	3,90	0,2376	0,4514	3,90	0,2376	0,4514
S36-	Knittelfeld Ost	Knittelfeld West	0,80	0,0533	0,0978	0,80	0,0533	0,0978	1,12	0,0800	0,1307	1,12	0,0800	0,1307	1,65	0,1007	0,1914	1,65	0,1007	0,1914
S36-	Knittelfeld West	Zeltweg Ost Spielberg	0,25	0,0167	0,0305	0,25	0,0167	0,0305	0,35	0,0250	0,0408	0,35	0,0250	0,0408	0,52	0,0315	0,0598	0,52	0,0315	0,0598
S36-	Zeltweg Ost Spielberg	Zeltweg West	1,62	0,1084	0,1987	1,62	0,1084	0,1987	2,27	0,1625	0,2655	2,27	0,1625	0,2655	3,36	0,2047	0,3889	3,36	0,2047	0,3889
S36-	Zeltweg West	Judenburg Ost Fohnsdorf	0,82	0,0545	0,0999	0,82	0,0545	0,0999	1,14	0,0817	0,1335	1,14	0,0817	0,1335	1,69	0,1029	0,1955	1,69	0,1029	0,1955
S36-	Judenburg Ost Fohnsdorf	Judenburg West	1,27	0,0845	0,1550	1,27	0,0845	0,1550	1,77	0,1268	0,2071	1,77	0,1268	0,2071	2,62	0,1597	0,3034	2,62	0,1597	0,3034
S36-	As B317 Ost	St. Georgen Ost	0,13	0,0088	0,0162	0,13	0,0088	0,0162	0,19	0,0133	0,0217	0,19	0,0133	0,0217	0,27	0,0167	0,0317	0,27	0,0167	0,0317
S36-	St. Georgen Ost	St. Georgen West	0,25	0,0164	0,0300	0,25	0,0164	0,0300	0,34	0,0245	0,0401	0,34	0,0245	0,0401	0,51	0,0309	0,0587	0,51	0,0309	0,0587
S36-	St. Georgen West	Unzmarkt Ost	0,99	0,0662	0,1213	0,99	0,0662	0,1213	1,39	0,0993	0,1622	1,39	0,0993	0,1622	2,05	0,1250	0,2375	2,05	0,1250	0,2375
S36-	Unzmarkt Ost	Unzmarkt West	0,37	0,0249	0,0456	0,37	0,0249	0,0456	0,52	0,0373	0,0610	0,52	0,0373	0,0610	0,77	0,0470	0,0893	0,77	0,0470	0,0893
S36-	Unzmarkt West	As B317 (prov.)	0,30	0,0202	0,0370	0,30	0,0202	0,0370	0,42	0,0302	0,0494	0,42	0,0302	0,0494	0,62	0,0381	0,0724	0,62	0,0381	0,0724
S37-	St. Veit Nord / Kraig	St. Veit Mitte / Brückl	0,77	0,0513	0,0940	0,77	0,0513	0,0940	1,07	0,0769	0,1256	1,07	0,0769	0,1256	1,59	0,0968	0,1840	1,59	0,0968	0,1840
S37-	St. Veit Mitte / Brückl	St. Veit Süd	0,65	0,0436	0,0799	0,65	0,0436	0,0799	0,91	0,0654	0,1068	0,91	0,0654	0,1068	1,35	0,0823	0,1564	1,35	0,0823	0,1564
S37-	St. Veit Süd	St. Veit Industriegebiet	0,49	0,0328	0,0601	0,49	0,0328	0,0601	0,69	0,0491	0,0803	0,69	0,0491	0,0803	1,02	0,0619	0,1176	1,02	0,0619	0,1176
S37-	St. Veit Industriegebiet	Maria Saal	1,72	0,1150	0,2108	1,72	0,1150	0,2108	2,41	0,1725	0,2817	2,41	0,1725	0,2817	3,56	0,2172	0,4127	3,56	0,2172	0,4127
S37-	Maria Saal	Karnburg	0,62	0,0411	0,0753	0,62	0,0411	0,0753	0,86	0,0616	0,1006	0,86	0,0616	0,1006	1,27	0,0776	0,1474	1,27	0,0776	0,1474
S37-	Karnburg	Klagenfurt Nord	0,54	0,0358	0,0657	0,54	0,0358	0,0657	0,75	0,0538	0,0878	0,75	0,0538	0,0878	1,11	0,0677	0,1286	1,11	0,0677	0,1286
A01-	Preßbaum	Wien Auhof	3,76	0,2507	0,4597	3,76	0,2507	0,4597	5,25	0,3761	0,6143	5,25	0,3761	0,6143	7,77	0,4736	0,8999	7,77	0,4736	0,8999
A01-	KN Steinhäusl	Preßbaum	2,12	0,1417	0,2598	2,12	0,1417	0,2598	2,97	0,2125	0,3472	2,97	0,2125	0,3472	4,39	0,2676	0,5085	4,39	0,2676	0,5085
A01-	Altlengbach	KN Steinhäusl	1,25	0,0833	0,1527	1,25	0,0833	0,1527	1,75	0,1250	0,2041	1,75	0,1250	0,2041	2,58	0,1574	0,2990	2,58	0,1574	0,2990
A01-	St. Christophen	Altlengbach	1,49	0,0993	0,1821	1,49	0,0993	0,1821	2,08	0,1490	0,2434	2,08	0,1490	0,2434	3,08	0,1876	0,3565	3,08	0,1876	0,3565
A01-	Böheimkirchen	St. Christophen	1,78	0,1191	0,2184	1,78	0,1191	0,2184	2,50	0,1787	0,2919	2,50	0,1787	0,2919	3,69	0,2250	0,4276	3,69	0,2250	0,4276
A01-	KN St. Pölten	Böheimkirchen	1,75	0,1166	0,2137	1,75	0,1166	0,2137	2,44	0,1748	0,2855	2,44	0,1748	0,2855	3,61	0,2202	0,4183	3,61	0,2202	0,4183
A01-	St. Pölten Süd	KN St. Pölten	1,24	0,0827	0,1516	1,24	0,0827	0,1516	1,73	0,1240	0,2026	1,73	0,1240	0,2026	2,56	0,1562	0,2967	2,56	0,1562	0,2967
A01-	Loosdorf	St. Pölten Süd	4,29	0,2867	0,5256	4,29	0,2867	0,5256	6,01	0,4301	0,7024	6,01	0,4301	0,7024	8,88	0,5416	1,0289	8,88	0,5416	1,0289
A01-	Melk	Loosdorf	1,57	0,1050	0,1926	1,57	0,1050	0,1926	2,20	0,1576	0,2574	2,20	0,1576	0,2574	3,25	0,1984	0,3770	3,25	0,1984	0,3770
A01-	Pöchlarn	Melk	2,79	0,1862	0,3414	2,79	0,1862	0												

STR-KENNZAHL	MAUTABSCHNITT VON	MAUTABSCHNITT BIS	CO2-Emissionsklasse 1 / EURO EEV																	
			Kat. 2						Kat. 3						Kat. 4					
			Tag			Nacht			Tag			Nacht			Tag			Nacht		
			Ges	Luft Lärm	CO2	Ges	Luft Lärm	CO2	Ges	Luft Lärm	CO2	Ges	Luft Lärm	CO2	Ges	Luft Lärm	CO2	Ges	Luft Lärm	CO2
A01-	Thalgau	Mondsee	2,58	0,1721	0,3156	2,58	0,1721	0,3156	3,61	0,2582	0,4217	3,61	0,2582	0,4217	5,33	0,3251	0,6178	5,33	0,3251	0,6178
A01-	Wallersee	Thalgau	1,96	0,1312	0,2405	1,96	0,1312	0,2405	2,75	0,1967	0,3214	2,75	0,1967	0,3214	4,06	0,2478	0,4707	4,06	0,2478	0,4707
A01-	Salzburg Nord	Wallersee	1,90	0,1270	0,2328	1,90	0,1270	0,2328	2,66	0,1905	0,3111	2,66	0,1905	0,3111	3,93	0,2398	0,4557	3,93	0,2398	0,4557
A01-	Salzburg Bergheim-West	Salzburg Nord	0,43	0,0286	0,0525	0,43	0,0286	0,0525	0,60	0,0429	0,0701	0,60	0,0429	0,0701	0,89	0,0541	0,1027	0,89	0,0541	0,1027
A01-	Messe	Salzburg Bergheim-West	0,21	0,0137	0,0251	0,21	0,0137	0,0251	0,29	0,0205	0,0336	0,29	0,0205	0,0336	0,42	0,0259	0,0492	0,42	0,0259	0,0492
A01-	Salzburg Mitte Freilassing	Messe	0,27	0,0182	0,0334	0,27	0,0182	0,0334	0,38	0,0274	0,0447	0,38	0,0274	0,0447	0,56	0,0344	0,0654	0,56	0,0344	0,0654
A01-	Kleßheim	Salzburg Mitte Freilassing	0,34	0,0224	0,0410	0,34	0,0224	0,0410	0,47	0,0336	0,0548	0,47	0,0336	0,0548	0,69	0,0423	0,0803	0,69	0,0423	0,0803
A01-	Siezenheim	Kleßheim	0,46	0,0310	0,0569	0,46	0,0310	0,0569	0,65	0,0465	0,0760	0,65	0,0465	0,0760	0,96	0,0586	0,1113	0,96	0,0586	0,1113
A01-	Flughafen	Siezenheim	0,23	0,0156	0,0286	0,23	0,0156	0,0286	0,33	0,0234	0,0382	0,33	0,0234	0,0382	0,48	0,0294	0,0559	0,48	0,0294	0,0559
A01-	Wals Salzburg West	Flughafen	0,29	0,0191	0,0349	0,29	0,0191	0,0349	0,40	0,0286	0,0467	0,40	0,0286	0,0467	0,59	0,0360	0,0684	0,59	0,0360	0,0684
A01-	KN Salzburg	Wals Salzburg West	0,43	0,0285	0,0523	0,43	0,0285	0,0523	0,60	0,0428	0,0699	0,60	0,0428	0,0699	0,88	0,0539	0,1024	0,88	0,0539	0,1024
A01-	Staatsgrenze Walsberg	KN Salzburg	0,73	0,0485	0,0889	0,73	0,0485	0,0889	1,02	0,0727	0,1188	1,02	0,0727	0,1188	1,50	0,0916	0,1740	1,50	0,0916	0,1740
A02-	KN Vösendorf	KN Wien Inzersdorf	0,91	0,0607	0,1112	0,91	0,0607	0,1112	1,27	0,0910	0,1486	1,27	0,0910	0,1486	1,88	0,1146	0,2177	1,88	0,1146	0,2177
A02-	Mödling	KN Vösendorf	0,62	0,0412	0,0756	0,62	0,0412	0,0756	0,86	0,0619	0,1010	0,86	0,0619	0,1010	1,28	0,0779	0,1480	1,28	0,0779	0,1480
A02-	Wr. Neudorf	Mödling	0,59	0,0393	0,0721	0,59	0,0393	0,0721	0,82	0,0590	0,0964	0,82	0,0590	0,0964	1,22	0,0743	0,1412	1,22	0,0743	0,1412
A02-	Wr. Neudorf IZ/Süd	Wr. Neudorf	0,65	0,0433	0,0794	0,65	0,0433	0,0794	0,91	0,0649	0,1061	0,91	0,0649	0,1061	1,34	0,0818	0,1554	1,34	0,0818	0,1554
A02-	KN Guntramsdorf	Wr. Neudorf IZ/Süd	0,95	0,0631	0,1157	0,95	0,0631	0,1157	1,32	0,0947	0,1546	1,32	0,0947	0,1546	1,96	0,1192	0,2265	1,96	0,1192	0,2265
A02-	Traiskirchen	KN Guntramsdorf	1,05	0,0703	0,1288	1,05	0,0703	0,1288	1,47	0,1054	0,1722	1,47	0,1054	0,1722	2,18	0,1327	0,2522	2,18	0,1327	0,2522
A02-	Baden	Traiskirchen	0,59	0,0391	0,0717	0,59	0,0391	0,0717	0,82	0,0587	0,0958	0,82	0,0587	0,0958	1,21	0,0739	0,1404	1,21	0,0739	0,1404
A02-	Bad Vöslau	Baden	0,96	0,0643	0,1178	0,96	0,0643	0,1178	1,35	0,0964	0,1574	1,35	0,0964	0,1574	1,99	0,1214	0,2306	1,99	0,1214	0,2306
A02-	Kottingbrunn	Bad Vöslau	0,70	0,0464	0,0851	0,70	0,0464	0,0851	0,97	0,0696	0,1137	0,97	0,0696	0,1137	1,44	0,0877	0,1665	1,44	0,0877	0,1665
A02-	Leobersdorf	Kottingbrunn	0,61	0,0407	0,0746	0,61	0,0407	0,0746	0,85	0,0611	0,0998	0,85	0,0611	0,0998	1,26	0,0769	0,1461	1,26	0,0769	0,1461
A02-	Wöllersdorf	Leobersdorf	2,43	0,1625	0,2978	2,43	0,1625	0,2978	3,40	0,2437	0,3980	3,40	0,2437	0,3980	5,03	0,3069	0,5830	5,03	0,3069	0,5830
A02-	Wr. Neustadt West	Wöllersdorf	1,58	0,1055	0,1934	1,58	0,1055	0,1934	2,21	0,1583	0,2585	2,21	0,1583	0,2585	3,27	0,1993	0,3787	3,27	0,1993	0,3787
A02-	KN Wr. Neustadt	Wr. Neustadt West	0,63	0,0422	0,0775	0,63	0,0422	0,0775	0,89	0,0634	0,1035	0,89	0,0634	0,1035	1,31	0,0798	0,1516	1,31	0,0798	0,1516
A02-	KN Seebenstein	KN Wr. Neustadt	2,86	0,1912	0,3505	2,86	0,1912	0,3505	4,00	0,2867	0,4683	4,00	0,2867	0,4683	5,92	0,3611	0,6861	5,92	0,3611	0,6861
A02-	Grimmenstein	KN Seebenstein	2,44	0,1631	0,2989	2,44	0,1631	0,2989	3,42	0,2446	0,3995	3,42	0,2446	0,3995	5,05	0,3080	0,5852	5,05	0,3080	0,5852
A02-	Edlitz	Grimmenstein	0,68	0,0451	0,0828	0,68	0,0451	0,0828	0,95	0,0677	0,1106	0,95	0,0677	0,1106	1,40	0,0853	0,1620	1,40	0,0853	0,1620
A02-	Krumbach	Edlitz	2,09	0,1394	0,2556	2,09	0,1394	0,2556	2,92	0,2091	0,3416	2,92	0,2091	0,3416	4,32	0,2633	0,5003	4,32	0,2633	0,5003
A02-	Zöbern	Krumbach	1,10	0,0736	0,1349	1,10	0,0736	0,1349	1,54	0,1104	0,1803	1,54	0,1104	0,1803	2,28	0,1390	0,2641	2,28	0,1390	0,2641
A02-	Aspang	Zöbern	0,14	0,0096	0,0176	0,14	0,0096	0,0176	0,20	0,0144	0,0235	0,20	0,0144	0,0235	0,30	0,0182	0,0345	0,30	0,0182	0,0345
A02-	Schäffern	Aspang	1,74	0,1164	0,2135	1,74	0,1164	0,2135	2,44	0,1747	0,2853	2,44	0,1747	0,2853	3,61	0,2199	0,4179	3,61	0,2199	0,4179
A02-	Pinggau/Friedberg	Schäffern	2,08	0,1391	0,2550	2,08	0,1391	0,2550	2,91	0,2086	0,3408	2,91	0,2086	0,3408	4,31	0,2627	0,4992	4,31	0,2627	0,4992
A02-	Pinkafeld	Pinggau/Friedberg	1,41	0,0942	0,1727	1,41	0,0942	0,1727	1,97	0,1413	0,2308	1,97	0,1413	0,2308	2,92	0,1780	0,3381	2,92	0,1780	0,3381
A02-	Lafnitzal/Oberwart	Pinkafeld	2,94	0,1964	0,3601	2,94	0,1964	0,3601	4,11	0,2946	0,4812	4,11	0,2946	0,4812	6,09	0,3710	0,7049	6,09	0,3710	0,7049
A02-	Hartberg	Lafnitzal/Oberwart	1,16	0,0775	0,1421	1,16	0,0775	0,1421	1,62	0,1163	0,1899	1,62	0,1163	0,1899	2,40	0,1464	0,2782	2,40	0,1464	0,2782
A02-	Sebersdorf/Bad Waltersdorf	Hartberg	2,94	0,1962	0,3596	2,94	0,1962	0,3596	4,11	0,2942	0,4806	4,11	0,2942	0,4806	6,08	0,3705	0,7040	6,08	0,3705	0,7040
A02-	KN Riegersdorf	Sebersdorf/Bad Waltersdorf	2,46	0,1646	0,3017	2,46	0,1646	0,3017	3,45	0,2468	0,4032	3,45	0,2468	0,4032	5,10	0,3108	0,5906	5,10	0,3108	0,5906
A02-	Ilz Fürstenfeld	KN Riegersdorf	0,83	0,0554	0,1015	0,83	0,0554	0,1015	1,16	0,0831	0,1357	1,16	0,0831	0,1357	1,72	0,1046	0,1988	1,72	0,1046	0,1988
A02-	Sinabelkirchen	Ilz Fürstenfeld	3,03	0,2022	0,3707	3,03	0,2022	0,3707	4,24	0,3033	0,4954	4,24	0,3033	0,4954	6,26	0,3819	0,7257	6,26	0,3819	0,7257
A02-	Gleisdorf Süd	Sinabelkirchen	2,00	0,1332	0,2442	2,00	0,1332	0,2442	2,79	0,1998	0,3263	2,79	0,1998	0,3263	4,13	0,2516	0,4780	4,13	0,2516	0,4780
A02-	Gleisdorf West	Gleisdorf Süd	0,87	0,0578	0,1060	0,87	0,0578	0,1060	1,21	0,0867	0,1416	1,21	0,0867	0,1416	1,79	0,1092	0,2075	1,79	0,1092	0,2075
A02-	Laßnitzhöhe	Gleisdorf West	2,27	0,1515	0,2777	2,27	0,1515	0,2777	3,17	0,2272	0,3711	3,17	0,2272	0,3711	4,69	0,2861	0,5437	4,69	0,2861	0,5437
A02-	KN Graz Ost	Laßnitzhöhe	2,84	0,1895	0,3475	2,84	0,1895	0,3475	3,97	0,2843	0,4643	3,97	0,2843	0,4643	5,67	0,3580	0,6802	5,67	0,3580	0,6802
A02-	Graz Feldkirchen Flughafen	KN Graz Ost	1,02	0,0682	0,1250	1,02	0,0682	0,1250	1,43	0,1023	0,1671	1,43	0,1023	0,1671	2,11	0,1288	0,2447	2,11	0,1288	0,2447
A02-	KN Graz West	Graz Feldkirchen Flughafen	0,68	0,0456	0,0837	0,68	0,0456	0,0837	0,96	0,0685	0,1118	0,96	0,0685	0,1118	1,41	0,0862	0,1638	1,41	0,0862	0,1638
A02-	Unterpremstätten	KN Graz West	0,82	0,0549	0,1006	0,82	0,0549	0,1006	1,15	0,0823	0,1345	1,15	0,0823	0,1345	1,70	0,1037	0,1970	1,70	0,1037	0,1970
A02-	Lieboch	Unterpremstätten	1,28	0,0852	0,1563	1,28	0,0852	0,1563	1,79	0,1278	0,2088	1,79	0,1278	0,2088	2,64	0,1610	0,3059	2,64	0,1610	0,3059
A02-	Mooskirchen	Lieboch	1,76	0,1175	0,2155	1,76	0,1175	0,2155	2,46	0,1763	0,2879	2,46	0,1763	0,2879	3,64	0,2220	0,4218	3,64	0,2220	0,4218
A02-	Steinberg	Mooskirchen	1,82	0,1216	0,2230	1,82	0,1216	0,2230	2,55	0,1824	0,2980	2,55	0,1824							

STR-KENNZAHL	MAUTABSCHNITT VON	MAUTABSCHNITT BIS	CO2-Emissionsklasse 1 / EURO EEV																	
			Kat. 2						Kat. 3						Kat. 4					
			Tag			Nacht			Tag			Nacht			Tag			Nacht		
			Ges	Luft Lärm	CO2	Ges	Luft Lärm	CO2	Ges	Luft Lärm	CO2	Ges	Luft Lärm	CO2	Ges	Luft Lärm	CO2	Ges	Luft Lärm	CO2
A03-	Münchendorf/Achau	KN Guntramsdorf	0,27	0,0180	0,0330	0,27	0,0180	0,0330	0,38	0,0270	0,0441	0,38	0,0270	0,0441	0,56	0,0340	0,0647	0,56	0,0340	0,0647
A03-	Ebreichsdorf Nord	Münchendorf/Achau	1,14	0,0759	0,1391	1,14	0,0759	0,1391	1,59	0,1138	0,1858	1,59	0,1138	0,1858	2,35	0,1433	0,2722	2,35	0,1433	0,2722
A03-	Ebreichsdorf West	Ebreichsdorf Nord	0,93	0,0619	0,1135	0,93	0,0619	0,1135	1,30	0,0929	0,1517	1,30	0,0929	0,1517	1,92	0,1170	0,2222	1,92	0,1170	0,2222
A03-	Pottendorf	Ebreichsdorf West	1,22	0,0812	0,1489	1,22	0,0812	0,1489	1,70	0,1219	0,1990	1,70	0,1219	0,1990	2,52	0,1534	0,2915	2,52	0,1534	0,2915
A03-	Hornstein	Pottendorf	2,00	0,1334	0,2445	2,00	0,1334	0,2445	2,79	0,2001	0,3268	2,79	0,2001	0,3268	4,13	0,2519	0,4787	4,13	0,2519	0,4787
A03-	Müllendorf	Hornstein	1,31	0,0874	0,1602	1,31	0,0874	0,1602	1,83	0,1311	0,2141	1,83	0,1311	0,2141	2,71	0,1651	0,3137	2,71	0,1651	0,3137
A03-	KN Eisenstadt	Müllendorf	1,09	0,0731	0,1339	1,09	0,0731	0,1339	1,53	0,1096	0,1790	1,53	0,1096	0,1790	2,26	0,1380	0,2622	2,26	0,1380	0,2622
A031	Siegendorf	KN Eisenstadt	0,86	0,0576	0,1056	0,86	0,0576	0,1056	1,21	0,0864	0,1411	1,21	0,0864	0,1411	1,78	0,1088	0,2067	1,78	0,1088	0,2067
A041	KN Wien Prater	Stadionbrücke	0,16	0,0106	0,0194	0,16	0,0106	0,0194	0,22	0,0159	0,0259	0,22	0,0159	0,0259	0,33	0,0200	0,0380	0,33	0,0200	0,0380
A04-	Wien Simmeringer Haide	KN Wien Prater	1,09	0,0730	0,1338	1,09	0,0730	0,1338	1,53	0,1095	0,1788	1,53	0,1095	0,1788	2,26	0,1379	0,2620	2,26	0,1379	0,2620
A04-	KN Schwechat	Wien Simmeringer Haide	0,98	0,0655	0,1201	0,98	0,0655	0,1201	1,37	0,0983	0,1605	1,37	0,0983	0,1605	2,03	0,1238	0,2351	2,03	0,1238	0,2351
A04-	Flughafen Wien Schwechat	KN Schwechat	1,42	0,0946	0,1735	1,42	0,0946	0,1735	1,98	0,1420	0,2319	1,98	0,1420	0,2319	2,93	0,1788	0,3397	2,93	0,1788	0,3397
A04-	Fischamend	Flughafen Wien Schwechat	1,59	0,1060	0,1943	1,59	0,1060	0,1943	2,22	0,1589	0,2596	2,22	0,1589	0,2596	3,28	0,2002	0,3803	3,28	0,2002	0,3803
A04-	Bruck/Leitha West	Fischamend	3,48	0,2324	0,4261	3,48	0,2324	0,4261	4,87	0,3486	0,5694	4,87	0,3486	0,5694	7,20	0,4390	0,8341	7,20	0,4390	0,8341
A04-	Bruck/Leitha Ost	Bruck/Leitha West	1,16	0,0772	0,1415	1,16	0,0772	0,1415	1,62	0,1158	0,1891	1,62	0,1158	0,1891	2,39	0,1458	0,2770	2,39	0,1458	0,2770
A04-	KN Bruckneudorf	Bruck/Leitha Ost	0,72	0,0482	0,0883	0,72	0,0482	0,0883	1,01	0,0722	0,1180	1,01	0,0722	0,1180	1,49	0,0910	0,1728	1,49	0,0910	0,1728
A04-	Parndorf	KN Bruckneudorf	0,46	0,0310	0,0568	0,46	0,0310	0,0568	0,65	0,0465	0,0759	0,65	0,0465	0,0759	0,96	0,0585	0,1112	0,96	0,0585	0,1112
A04-	Neusiedl	Parndorf	0,90	0,0599	0,1099	0,90	0,0599	0,1099	1,26	0,0899	0,1469	1,26	0,0899	0,1469	1,86	0,1132	0,2151	1,86	0,1132	0,2151
A04-	Neusiedl/Gewerbepark	Neusiedl	0,21	0,0139	0,0255	0,21	0,0139	0,0255	0,29	0,0208	0,0340	0,29	0,0208	0,0340	0,43	0,0262	0,0499	0,43	0,0262	0,0499
A04-	Weiden/Gols	Neusiedl/Gewerbepark	1,86	0,1243	0,2279	1,86	0,1243	0,2279	2,60	0,1865	0,3046	2,60	0,1865	0,3046	3,85	0,2348	0,4461	3,85	0,2348	0,4461
A04-	Mönchhof	Weiden/Gols	1,36	0,0907	0,1663	1,36	0,0907	0,1663	1,90	0,1360	0,2222	1,90	0,1360	0,2222	2,81	0,1713	0,3255	2,81	0,1713	0,3255
A04-	Nickelsdorf	Mönchhof	2,13	0,1421	0,2605	2,13	0,1421	0,2605	2,98	0,2131	0,3481	2,98	0,2131	0,3481	4,40	0,2684	0,5099	4,40	0,2684	0,5099
A04-	Staatsgrenze Nickelsdorf	Nickelsdorf	0,38	0,0252	0,0461	0,38	0,0252	0,0461	0,53	0,0377	0,0617	0,53	0,0377	0,0617	0,78	0,0475	0,0903	0,78	0,0475	0,0903
A05-	Wolkersdorf Süd	KN Eibesbrunn	0,73	0,0490	0,0898	0,73	0,0490	0,0898	1,03	0,0735	0,1200	1,03	0,0735	0,1200	1,52	0,0925	0,1758	1,52	0,0925	0,1758
A05-	Ulrichskirchen	Wolkersdorf Süd	0,79	0,0530	0,0971	0,79	0,0530	0,0971	1,11	0,0795	0,1298	1,11	0,0795	0,1298	1,64	0,1001	0,1901	1,64	0,1001	0,1901
A05-	Wolkersdorf Nord	Ulrichskirchen	0,52	0,0346	0,0635	0,52	0,0346	0,0635	0,73	0,0519	0,0848	0,73	0,0519	0,0848	1,07	0,0654	0,1242	1,07	0,0654	0,1242
A05-	Hochleithen	Wolkersdorf Nord	0,93	0,0621	0,1139	0,93	0,0621	0,1139	1,30	0,0932	0,1521	1,30	0,0932	0,1521	1,92	0,1173	0,2229	1,92	0,1173	0,2229
A05-	Gaweinstal Mitte	Hochleithen	1,86	0,1242	0,2278	1,86	0,1242	0,2278	2,60	0,1864	0,3044	2,60	0,1864	0,3044	3,85	0,2347	0,4459	3,85	0,2347	0,4459
A05-	Gaweinstal Nord	Gaweinstal Mitte	0,49	0,0329	0,0603	0,49	0,0329	0,0603	0,69	0,0493	0,0805	0,69	0,0493	0,0805	1,02	0,0621	0,1180	1,02	0,0621	0,1180
A05-	Mistelbach Süd	Gaweinstal Nord	0,85	0,0567	0,1040	0,85	0,0567	0,1040	1,19	0,0851	0,1390	1,19	0,0851	0,1390	1,76	0,1072	0,2036	1,76	0,1072	0,2036
A05-	Mistelbach Ost / Wilfersdorf	Mistelbach Süd	1,43	0,0952	0,1746	1,43	0,0952	0,1746	1,99	0,1428	0,2333	1,99	0,1428	0,2333	2,95	0,1799	0,3417	2,95	0,1799	0,3417
A05-	Poysdorf Süd	Mistelbach Ost / Wilfersdorf	1,44	0,0962	0,1763	1,44	0,0962	0,1763	2,01	0,1442	0,2356	2,01	0,1442	0,2356	2,98	0,1816	0,3451	2,98	0,1816	0,3451
A05-	Großkrut	Poysdorf Süd	1,90	0,1268	0,2325	1,90	0,1268	0,2325	2,66	0,1902	0,3107	2,66	0,1902	0,3107	3,93	0,2395	0,4551	3,93	0,2395	0,4551
A05-	Poysdorf Nord	Großkrut	1,85	0,1234	0,2261	1,85	0,1234	0,2261	2,58	0,1850	0,3022	2,58	0,1850	0,3022	3,82	0,2330	0,4427	3,82	0,2330	0,4427
A05-	Drasenhofen West	Drasenhofen Süd	0,57	0,0380	0,0696	0,57	0,0380	0,0696	0,80	0,0570	0,0931	0,80	0,0570	0,0931	1,18	0,0717	0,1363	1,18	0,0717	0,1363
A05-	Drasenhofen Nord	Drasenhofen West	0,80	0,0536	0,0983	0,80	0,0536	0,0983	1,12	0,0804	0,1313	1,12	0,0804	0,1313	1,66	0,1013	0,1924	1,66	0,1013	0,1924
A06-	Potzneusiedl	KN Bruckneudorf	2,34	0,1563	0,2865	2,34	0,1563	0,2865	3,27	0,2344	0,3828	3,27	0,2344	0,3828	4,84	0,2952	0,5608	4,84	0,2952	0,5608
A06-	Gattendorf	Potzneusiedl	1,02	0,0678	0,1243	1,02	0,0678	0,1243	1,42	0,1017	0,1662	1,42	0,1017	0,1662	2,10	0,1281	0,2434	2,10	0,1281	0,2434
A06-	Kittsee	Gattendorf	1,70	0,1134	0,2080	1,70	0,1134	0,2080	2,38	0,1702	0,2779	2,38	0,1702	0,2779	3,51	0,2143	0,4071	3,51	0,2143	0,4071
A06-	Staatsgrenze Kittsee	Kittsee	0,86	0,0576	0,1056	0,86	0,0576	0,1056	1,21	0,0864	0,1412	1,21	0,0864	0,1412	1,79	0,1088	0,2068	1,79	0,1088	0,2068
A07-	Franzosenhausweg	KN Linz	0,61	0,0406	0,0745	0,61	0,0406	0,0745	0,85	0,0610	0,0996	0,85	0,0610	0,0996	1,26	0,0768	0,1459	1,26	0,0768	0,1459
A07-	Salzburger Straße Neue Welt	Franzosenhausweg	0,53	0,0355	0,0650	0,53	0,0355	0,0650	0,74	0,0532	0,0869	0,74	0,0532	0,0869	1,10	0,0670	0,1273	1,10	0,0670	0,1273
A07-	Muldenstraße Bidermichl	Salzburger Straße Neue Welt	0,37	0,0246	0,0451	0,37	0,0246	0,0451	0,52	0,0369	0,0603	0,52	0,0369	0,0603	0,76	0,0465	0,0884	0,76	0,0465	0,0884
A07-	Linz-Hummelhof	Muldenstraße Bidermichl	0,18	0,0120	0,0219	0,18	0,0120	0,0219	0,25	0,0179	0,0293	0,25	0,0179	0,0293	0,37	0,0226	0,0429	0,37	0,0226	0,0429
A07-	Wiener Straße	Linz-Hummelhof	0,25	0,0168	0,0308	0,25	0,0168	0,0308	0,35	0,0252	0,0412	0,35	0,0252	0,0412	0,52	0,0318	0,0603	0,52	0,0318	0,0603
A07-	VOEST	Wiener Straße	0,23	0,0156	0,0286	0,23	0,0156	0,0286	0,33	0,0234	0,0383	0,33	0,0234	0,0383	0,48	0,0295	0,0561	0,48	0,0295	0,0561
A07-	Industriezeile	VOEST	0,18	0,0123	0,0225	0,18	0,0123	0,0225	0,26	0,0184	0,0300	0,26	0,0184	0,0300	0,38	0,0232	0,0440	0,38	0,0232	0,0440
A07-	Prinz Eugenstraße	Industriezeile	0,29	0,0195	0,0357	0,29	0,0195	0,0357	0,41	0,0292	0,0477	0,41	0,0292	0,0477	0,60	0,0368	0,0698	0,60	0,0368	0,0698
A07-	Hafenstraße	Prinz Eugenstraße	0,55	0,0364	0,0668	0,55	0,0364	0,0668	0,76	0,0546	0,0892	0,76	0,0546	0,0892	1,13	0,0688	0,1307	1,13	0,0688	0,1307
A07-	Urfahr	Hafenstraße	0,21	0,0143	0,0262	0,21	0,0143	0,0262	0											

STR-KENNZAHL	MAUTABSCHNITT VON	MAUTABSCHNITT BIS	CO2-Emissionsklasse 1 / EURO EEV																	
			Kat. 2						Kat. 3						Kat. 4					
			Tag			Nacht			Tag			Nacht			Tag			Nacht		
			Ges	Luft Lärm	CO2	Ges	Luft Lärm	CO2	Ges	Luft Lärm	CO2	Ges	Luft Lärm	CO2	Ges	Luft Lärm	CO2	Ges	Luft Lärm	CO2
A09-	Rottenmann	Liezen	1,29	0,0862	0,1580	1,29	0,0862	0,1580	1,81	0,1293	0,2112	1,81	0,1293	0,2112	2,67	0,1628	0,3094	2,67	0,1628	0,3094
A09-	Trieben	Rottenmann	3,22	0,2149	0,3940	3,22	0,2149	0,3940	4,50	0,3224	0,5265	4,50	0,3224	0,5265	6,66	0,4059	0,7713	6,66	0,4059	0,7713
A09-	Treglwang	Trieben	2,62	0,1747	0,3203	2,62	0,1747	0,3203	3,66	0,2621	0,4281	3,66	0,2621	0,4281	5,41	0,3300	0,6271	5,41	0,3300	0,6271
A09-	Kalwang	Treglwang	3,52	0,2348	0,4305	3,52	0,2348	0,4305	4,92	0,3522	0,5753	4,92	0,3522	0,5753	7,28	0,4435	0,8427	7,28	0,4435	0,8427
A09-	Mautern	Kalwang	1,64	0,1093	0,2004	1,64	0,1093	0,2004	2,29	0,1640	0,2679	2,29	0,1640	0,2679	3,39	0,2065	0,3924	3,39	0,2065	0,3924
A09-	Kammern	Mautern	1,84	0,1230	0,2255	1,84	0,1230	0,2255	2,58	0,1845	0,3013	2,58	0,1845	0,3013	3,81	0,2323	0,4414	3,81	0,2323	0,4414
A09-	Traboch	Kammern	1,93	0,1286	0,2358	1,93	0,1286	0,2358	2,69	0,1929	0,3151	2,69	0,1929	0,3151	3,98	0,2429	0,4615	3,98	0,2429	0,4615
A09-	Terminal St. Michael	Traboch	0,38	0,0253	0,0463	0,38	0,0253	0,0463	0,53	0,0379	0,0619	0,53	0,0379	0,0619	0,78	0,0477	0,0906	0,78	0,0477	0,0906
A09-	KN St. Michael	Terminal St. Michael	0,71	0,0473	0,0868	0,71	0,0473	0,0868	0,99	0,0710	0,1160	0,99	0,0710	0,1160	1,47	0,0894	0,1699	1,47	0,0894	0,1699
A09-	Übelbach	KN St. Michael	13,31	0,4409	0,8083	13,31	0,4409	0,8083	18,63	0,6613	1,0801	18,63	0,6613	1,0801	27,75	0,8328	1,5822	27,75	0,8328	1,5822
A09-	KN Peggau Deutschfeistritz	Übelbach	2,18	0,1458	0,2673	2,18	0,1458	0,2673	3,05	0,2187	0,3573	3,05	0,2187	0,3573	4,52	0,2754	0,5233	4,52	0,2754	0,5233
A09-	Gratkorn Nord	KN Peggau Deutschfeistritz	1,03	0,0691	0,1267	1,03	0,0691	0,1267	1,45	0,1036	0,1693	1,45	0,1036	0,1693	2,14	0,1305	0,2479	2,14	0,1305	0,2479
A09-	Gratkorn Süd	Gratkorn Nord	1,14	0,0759	0,1391	1,14	0,0759	0,1391	1,59	0,1138	0,1859	1,59	0,1138	0,1859	2,35	0,1433	0,2723	2,35	0,1433	0,2723
A09-	Graz Nord	Gratkorn Süd	0,25	0,0168	0,0308	0,25	0,0168	0,0308	0,35	0,0252	0,0412	0,35	0,0252	0,0412	0,52	0,0318	0,0603	0,52	0,0318	0,0603
A09-	Graz Webling	Graz Nord	2,88	0,1923	0,3526	2,88	0,1923	0,3526	4,03	0,2885	0,4712	4,03	0,2885	0,4712	5,96	0,3633	0,6902	5,96	0,3633	0,6902
A09-	Seiersberg	Graz Webling	0,77	0,0511	0,0937	0,77	0,0511	0,0937	1,07	0,0767	0,1252	1,07	0,0767	0,1252	1,58	0,0966	0,1835	1,58	0,0966	0,1835
A09-	KN Graz West	Seiersberg	0,37	0,0250	0,0459	0,37	0,0250	0,0459	0,52	0,0375	0,0613	0,52	0,0375	0,0613	0,78	0,0473	0,0898	0,78	0,0473	0,0898
A09-	Schwarzlsee	KN Graz West	0,37	0,0247	0,0452	0,37	0,0247	0,0452	0,52	0,0370	0,0604	0,52	0,0370	0,0604	0,76	0,0466	0,0885	0,76	0,0466	0,0885
A09-	Schachenwald / IBC Businesscenter	Schwarzlsee	0,41	0,0276	0,0506	0,41	0,0276	0,0506	0,58	0,0414	0,0676	0,58	0,0414	0,0676	0,85	0,0521	0,0990	0,85	0,0521	0,0990
A09-	Kalsdorf	Schachenwald / IBC Businesscenter	0,42	0,0280	0,0514	0,42	0,0280	0,0514	0,59	0,0421	0,0687	0,59	0,0421	0,0687	0,87	0,0530	0,1006	0,87	0,0530	0,1006
A09-	Werndorf Terminal	Kalsdorf	1,05	0,0702	0,1287	1,05	0,0702	0,1287	1,47	0,1053	0,1720	1,47	0,1053	0,1720	2,18	0,1326	0,2519	2,18	0,1326	0,2519
A09-	Wildon	Werndorf Terminal	1,18	0,0785	0,1438	1,18	0,0785	0,1438	1,64	0,1177	0,1922	1,64	0,1177	0,1922	2,43	0,1482	0,2816	2,43	0,1482	0,2816
A09-	Hengsberg	Wildon	0,57	0,0383	0,0702	0,57	0,0383	0,0702	0,80	0,0575	0,0938	0,80	0,0575	0,0938	1,19	0,0724	0,1375	1,19	0,0724	0,1375
A09-	Lebring	Hengsberg	1,02	0,0679	0,1244	1,02	0,0679	0,1244	1,42	0,1018	0,1663	1,42	0,1018	0,1663	2,10	0,1282	0,2435	2,10	0,1282	0,2435
A09-	Leibnitz	Lebring	1,76	0,1175	0,2154	1,76	0,1175	0,2154	2,46	0,1762	0,2878	2,46	0,1762	0,2878	3,64	0,2219	0,4216	3,64	0,2219	0,4216
A09-	Vogau Straß	Leibnitz	2,15	0,1437	0,2634	2,15	0,1437	0,2634	3,01	0,2155	0,3520	3,01	0,2155	0,3520	4,45	0,2714	0,5156	4,45	0,2714	0,5156
A09-	Gersdorf	Vogau Straß	1,04	0,0697	0,1277	1,04	0,0697	0,1277	1,46	0,1045	0,1707	1,46	0,1045	0,1707	2,16	0,1316	0,2501	2,16	0,1316	0,2501
A09-	Spielfeld	Gersdorf	0,55	0,0367	0,0673	0,55	0,0367	0,0673	0,77	0,0551	0,0900	0,77	0,0551	0,0900	1,14	0,0694	0,1318	1,14	0,0694	0,1318
A09-	Staatsgrenze Spielfeld	Spielfeld	0,50	0,0335	0,0614	0,50	0,0335	0,0614	0,70	0,0502	0,0820	0,70	0,0502	0,0820	1,04	0,0632	0,1202	1,04	0,0632	0,1202
A10-	Salzburg Süd / Anif	KN Salzburg	2,03	0,1354	0,2483	2,03	0,1354	0,2483	2,84	0,2031	0,3318	2,84	0,2031	0,3318	4,20	0,2558	0,4861	4,20	0,2558	0,4861
A10-	Puch Urstein	Salzburg Süd / Anif	0,69	0,0460	0,0842	0,69	0,0460	0,0842	0,96	0,0689	0,1126	0,96	0,0689	0,1126	1,42	0,0868	0,1649	1,42	0,0868	0,1649
A10-	Hallein	Puch Urstein	1,42	0,0949	0,1739	1,42	0,0949	0,1739	1,99	0,1423	0,2325	1,99	0,1423	0,2325	2,94	0,1792	0,3405	2,94	0,1792	0,3405
A10-	Kuchl	Hallein	1,58	0,1054	0,1932	1,58	0,1054	0,1932	2,21	0,1581	0,2582	2,21	0,1581	0,2582	3,26	0,1990	0,3782	3,26	0,1990	0,3782
A10-	Golling / Abtenau	Kuchl	1,59	0,1059	0,1942	1,59	0,1059	0,1942	2,22	0,1589	0,2595	2,22	0,1589	0,2595	3,28	0,2001	0,3802	3,28	0,2001	0,3802
A10-	Paß Lueg	Golling / Abtenau	1,66	0,1105	0,2027	1,66	0,1105	0,2027	2,32	0,1658	0,2708	2,32	0,1658	0,2708	3,42	0,2088	0,3967	3,42	0,2088	0,3967
A10-	Werfen	Paß Lueg	2,36	0,1574	0,2887	2,36	0,1574	0,2887	3,30	0,2362	0,3857	3,30	0,2362	0,3857	4,88	0,2974	0,5651	4,88	0,2974	0,5651
A10-	Pfarrwerfen / Werfen	Werfen	0,31	0,0205	0,0376	0,31	0,0205	0,0376	0,43	0,0308	0,0503	0,43	0,0308	0,0503	0,64	0,0388	0,0736	0,64	0,0388	0,0736
A10-	KN Pongau	Pfarrwerfen / Werfen	0,67	0,0445	0,0816	0,67	0,0445	0,0816	0,93	0,0668	0,1091	0,93	0,0668	0,1091	1,38	0,0841	0,1598	1,38	0,0841	0,1598
A101	Bischofshofen	KN Pongau	0,99	0,0662	0,1214	0,99	0,0662	0,1214	1,39	0,0994	0,1623	1,39	0,0994	0,1623	2,05	0,1251	0,2377	2,05	0,1251	0,2377
A10-	Lammertal Hüttau	KN Pongau	2,71	0,1811	0,3321	2,71	0,1811	0,3321	3,79	0,2717	0,4438	3,79	0,2717	0,4438	5,61	0,3421	0,6501	5,61	0,3421	0,6501
A10-	F. Verbindung GH Eben	Lammertal Hüttau	0,70	0,0466	0,0855	0,70	0,0466	0,0855	0,98	0,0699	0,1142	0,98	0,0699	0,1142	1,44	0,0881	0,1673	1,44	0,0881	0,1673
A10-	Eben	F. Verbindung GH Eben	0,32	0,0216	0,0396	0,32	0,0216	0,0396	0,45	0,0324	0,0529	0,45	0,0324	0,0529	0,67	0,0408	0,0775	0,67	0,0408	0,0775
A10-	Radstadt Altenmarkt Graz	Eben	0,72	0,0480	0,0879	0,72	0,0480	0,0879	1,01	0,0720	0,1175	1,01	0,0720	0,1175	1,49	0,0906	0,1722	1,49	0,0906	0,1722
A10-	Flachau	Radstadt Altenmarkt Graz	1,00	0,0671	0,1230	1,00	0,0671	0,1230	1,41	0,1006	0,1644	1,41	0,1006	0,1644	2,08	0,1267	0,2408	2,08	0,1267	0,2408
A10-	Flachauwinkel	Flachau	3,68	0,1309	0,2399	3,68	0,1309	0,2399	5,15	0,1963	0,3206	5,15	0,1963	0,3206	7,66	0,2472	0,4696	7,66	0,2472	0,4696
A10-	Zederhaus	Flachauwinkel	9,27	0,3298	0,6046	9,27	0,3298	0,6046	12,97	0,4947	0,8080	12,97	0,4947	0,8080	19,31	0,6229	1,1835	19,31	0,6229	1,1835
A10-	St. Michael/Lungau	Zederhaus	6,12	0,2176	0,3989	6,12	0,2176	0,3989	8,56	0,3264	0,5331	8,56	0,3264	0,5331	12,74	0,4110	0,7809	12,74	0,4110	0,7809
A10-	Rennweg Katschberg	St. Michael/Lungau	4,48	0,1595	0,2924	4,48	0,1595	0,2924	6,27	0,2393	0,3908	6,27	0,2393	0,3908	9,34	0,3013	0,5725	9,34	0,3013	0,5725
A102	KN Spittal Millstätter See	Seeboden	0,52	0,0349	0,0640	0,52	0,0349	0,0640	0,73	0,0524	0,0856	0,73	0,0524	0,0856	1,08	0,0660	0,1253	1,08	0,0660	0,1253
A102	Lendorf	KN Spittal Millstätter See	1,13	0,0753	0,1381	1,13	0,0753	0,1381	1,58	0,1130	0,1846	1,58	0,1130	0,1846						

STR-KENNZAHL	MAUTABSCHNITT VON	MAUTABSCHNITT BIS	CO2-Emissionsklasse 1 / EURO EEV																	
			Kat. 2						Kat. 3						Kat. 4					
			Tag			Nacht			Tag			Nacht			Tag			Nacht		
			Ges	Luft Lärm	CO2	Ges	Luft Lärm	CO2	Ges	Luft Lärm	CO2	Ges	Luft Lärm	CO2	Ges	Luft Lärm	CO2	Ges	Luft Lärm	CO2
A12-	Innsbruck Mitte	A12 Innsbruck Ost	0,65	0,0380	0,0697	0,65	0,0380	0,0697	0,91	0,0570	0,0931	0,91	0,0570	0,0931	1,36	0,0717	0,1363	1,36	0,0717	0,1363
A12-	A12 Innsbruck West	Innsbruck Mitte	0,86	0,0576	0,1056	0,86	0,0576	0,1056	1,21	0,0864	0,1411	1,21	0,0864	0,1411	1,78	0,1088	0,2067	1,78	0,1088	0,2067
A12-	Innsbruck Kranebitten	A12 Innsbruck West	1,13	0,0755	0,1384	1,13	0,0755	0,1384	1,58	0,1132	0,1850	1,58	0,1132	0,1850	2,34	0,1426	0,2709	2,34	0,1426	0,2709
A12-	Zirl Ost Garmisch Seefeld	Innsbruck Kranebitten	1,31	0,0876	0,1606	1,31	0,0876	0,1606	1,84	0,1314	0,2146	1,84	0,1314	0,2146	2,71	0,1655	0,3144	2,71	0,1655	0,3144
A12-	Zirl West	Zirl Ost Garmisch Seefeld	0,82	0,0548	0,1005	0,82	0,0548	0,1005	1,15	0,0822	0,1343	1,15	0,0822	0,1343	1,70	0,1035	0,1967	1,70	0,1035	0,1967
A12-	Petttau	Zirl West	1,47	0,0982	0,1799	1,47	0,0982	0,1799	2,06	0,1472	0,2405	2,06	0,1472	0,2405	3,04	0,1854	0,3523	3,04	0,1854	0,3523
A12-	Telfs Ost	Petttau	1,49	0,0992	0,1819	1,49	0,0992	0,1819	2,08	0,1489	0,2431	2,08	0,1489	0,2431	3,07	0,1874	0,3561	3,07	0,1874	0,3561
A12-	Telfs West	Telfs Ost	0,73	0,0485	0,0888	0,73	0,0485	0,0888	1,02	0,0727	0,1187	1,02	0,0727	0,1187	1,50	0,0915	0,1739	1,50	0,0915	0,1739
A12-	Mötz Reutte	Telfs West	2,35	0,1566	0,2871	2,35	0,1566	0,2871	3,28	0,2349	0,3837	3,28	0,2349	0,3837	4,85	0,2958	0,5620	4,85	0,2958	0,5620
A12-	Haiming Ötztal	Mötz Reutte	2,73	0,1822	0,3340	2,73	0,1822	0,3340	3,82	0,2732	0,4463	3,82	0,2732	0,4463	5,64	0,3441	0,6538	5,64	0,3441	0,6538
A12-	Imst	Haiming Ötztal	2,17	0,1450	0,2658	2,17	0,1450	0,2658	3,04	0,2175	0,3553	3,04	0,2175	0,3553	4,49	0,2739	0,5204	4,49	0,2739	0,5204
A12-	Imst Au	Imst	0,64	0,0428	0,0784	0,64	0,0428	0,0784	0,90	0,0642	0,1048	0,90	0,0642	0,1048	1,33	0,0808	0,1535	1,33	0,0808	0,1535
A12-	Mils	Imst Au	0,52	0,0345	0,0633	0,52	0,0345	0,0633	0,72	0,0518	0,0846	0,72	0,0518	0,0846	1,07	0,0652	0,1239	1,07	0,0652	0,1239
A12-	Mils Schönwies	Mils	1,27	0,0850	0,1558	1,27	0,0850	0,1558	1,78	0,1274	0,2082	1,78	0,1274	0,2082	2,63	0,1605	0,3049	2,63	0,1605	0,3049
A12-	KN Oberinntal	Mils Schönwies	1,13	0,0752	0,1379	1,13	0,0752	0,1379	1,58	0,1129	0,1843	1,58	0,1129	0,1843	2,33	0,1421	0,2700	2,33	0,1421	0,2700
A12-	Zams	KN Oberinntal	0,30	0,0198	0,0363	0,30	0,0198	0,0363	0,41	0,0297	0,0485	0,41	0,0297	0,0485	0,61	0,0374	0,0711	0,61	0,0374	0,0711
A122	Fließ	KN Oberinntal	2,11	0,1408	0,2581	2,11	0,1408	0,2581	2,95	0,2111	0,3449	2,95	0,2111	0,3449	4,36	0,2659	0,5052	4,36	0,2659	0,5052
A13-	A13 Innsbruck Süd	A12 Innsbruck Ost	2,87	0,0827	0,1517	2,87	0,0827	0,1517	4,02	0,1241	0,2026	4,02	0,1241	0,2026	6,00	0,1562	0,2967	6,00	0,1562	0,2967
A13-	Zenzenhof	A13 Innsbruck Süd	1,13	0,0261	0,0479	1,13	0,0261	0,0479	1,58	0,0392	0,0639	1,58	0,0392	0,0639	2,36	0,0493	0,0937	2,36	0,0493	0,0937
A13-	Igls Patsch	Zenzenhof	2,09	0,0482	0,0884	2,09	0,0482	0,0884	2,92	0,0724	0,1182	2,92	0,0724	0,1182	4,36	0,0911	0,1731	4,36	0,0911	0,1731
A13-	Schönberg Stubaital	Igls Patsch	2,26	0,0522	0,0957	2,26	0,0522	0,0957	3,16	0,0783	0,1279	3,16	0,0783	0,1279	4,71	0,0986	0,1873	4,71	0,0986	0,1873
A13-	Matrei Steinach	Schönberg Stubaital	7,12	0,1647	0,3020	7,12	0,1647	0,3020	9,97	0,2471	0,4035	9,97	0,2471	0,4035	14,87	0,3111	0,5911	14,87	0,3111	0,5911
A13-	Nösslach	Matrei Steinach	5,73	0,1325	0,2429	5,73	0,1325	0,2429	8,02	0,1987	0,3246	8,02	0,1987	0,3246	11,96	0,2502	0,4755	11,96	0,2502	0,4755
A13-	Brenner-Nord	Nösslach	5,14	0,1189	0,2180	5,14	0,1189	0,2180	7,19	0,1783	0,2913	7,19	0,1783	0,2913	10,74	0,2246	0,4267	10,74	0,2246	0,4267
A13-	Staatsgrenze Brennerpass	Brenner-Nord	1,02	0,0235	0,0431	1,02	0,0235	0,0431	1,42	0,0353	0,0576	1,42	0,0353	0,0576	2,12	0,0444	0,0844	2,12	0,0444	0,0844
A131	A13 Innsbruck Süd	A12 Innsbruck West	1,82	0,0544	0,0999	1,82	0,0544	0,0999	2,55	0,0817	0,1334	2,55	0,0817	0,1334	3,81	0,1029	0,1954	3,81	0,1029	0,1954
A14-	Hörbranz Lochau	Staatsgrenze Hörbranz	0,34	0,0227	0,0416	0,34	0,0227	0,0416	0,48	0,0340	0,0556	0,48	0,0340	0,0556	0,70	0,0429	0,0815	0,70	0,0429	0,0815
A14-	KN Bregenz	Hörbranz Lochau	2,09	0,1395	0,2557	2,09	0,1395	0,2557	2,92	0,2092	0,3417	2,92	0,2092	0,3417	4,32	0,2635	0,5006	4,32	0,2635	0,5006
A14-	Lauterach Wolfurt	KN Bregenz	0,10	0,0070	0,0128	0,10	0,0070	0,0128	0,15	0,0105	0,0172	0,15	0,0105	0,0172	0,22	0,0132	0,0251	0,22	0,0132	0,0251
A14-	Wolfurt Lauterach	Lauterach Wolfurt	0,93	0,0621	0,1138	0,93	0,0621	0,1138	1,30	0,0931	0,1521	1,30	0,0931	0,1521	1,92	0,1172	0,2227	1,92	0,1172	0,2227
A14-	Dornbirn Nord Bregenzerwald	Wolfurt Lauterach	0,36	0,0240	0,0440	0,36	0,0240	0,0440	0,50	0,0360	0,0588	0,50	0,0360	0,0588	0,74	0,0454	0,0862	0,74	0,0454	0,0862
A14-	Dornbirn West	Dornbirn Nord Bregenzerwald	1,00	0,0671	0,1230	1,00	0,0671	0,1230	1,41	0,1006	0,1644	1,41	0,1006	0,1644	2,08	0,1267	0,2408	2,08	0,1267	0,2408
A14-	Dornbirn Süd	Dornbirn West	0,50	0,0335	0,0615	0,50	0,0335	0,0615	0,70	0,0503	0,0822	0,70	0,0503	0,0822	1,04	0,0633	0,1203	1,04	0,0633	0,1203
A14-	Hohenems	Dornbirn Süd	0,91	0,0609	0,1116	0,91	0,0609	0,1116	1,28	0,0913	0,1491	1,28	0,0913	0,1491	1,89	0,1150	0,2184	1,89	0,1150	0,2184
A14-	Altach Götzis	Hohenems	0,92	0,0615	0,1128	0,92	0,0615	0,1128	1,29	0,0923	0,1508	1,29	0,0923	0,1508	1,91	0,1162	0,2209	1,91	0,1162	0,2209
A14-	Götzis	Altach Götzis	0,70	0,0469	0,0860	0,70	0,0469	0,0860	0,98	0,0704	0,1150	0,98	0,0704	0,1150	1,45	0,0886	0,1684	1,45	0,0886	0,1684
A14-	Klaus Koblach	Götzis	0,61	0,0408	0,0747	0,61	0,0408	0,0747	0,85	0,0611	0,0998	0,85	0,0611	0,0998	1,26	0,0770	0,1463	1,26	0,0770	0,1463
A14-	Rankweil	Klaus Koblach	1,07	0,0716	0,1313	1,07	0,0716	0,1313	1,50	0,1074	0,1755	1,50	0,1074	0,1755	2,22	0,1353	0,2570	2,22	0,1353	0,2570
A14-	Feldkirch Frastanz	Rankweil	1,53	0,1020	0,1870	1,53	0,1020	0,1870	2,14	0,1530	0,2500	2,14	0,1530	0,2500	3,16	0,1927	0,3662	3,16	0,1927	0,3662
A14-	Nenzing Bludesch	Feldkirch Frastanz	2,42	0,1613	0,2958	2,42	0,1613	0,2958	3,38	0,2420	0,3953	3,38	0,2420	0,3953	5,00	0,3047	0,5790	5,00	0,3047	0,5790
A14-	Bludenz Nüziders	Nenzing Bludesch	1,79	0,1198	0,2196	1,79	0,1198	0,2196	2,51	0,1797	0,2934	2,51	0,1797	0,2934	3,71	0,2262	0,4298	3,71	0,2262	0,4298
A14-	Brandnertal	Bludenz Nüziders	0,25	0,0167	0,0306	0,25	0,0167	0,0306	0,35	0,0250	0,0408	0,35	0,0250	0,0408	0,52	0,0315	0,0598	0,52	0,0315	0,0598
A14-	Bludenz Bürs	Brandnertal	0,42	0,0278	0,0510	0,42	0,0278	0,0510	0,58	0,0417	0,0681	0,58	0,0417	0,0681	0,86	0,0525	0,0998	0,86	0,0525	0,0998
A14-	Bludenz Montafon	Bludenz Bürs	0,59	0,0394	0,0723	0,59	0,0394	0,0723	0,83	0,0591	0,0966	0,83	0,0591	0,0966	1,22	0,0745	0,1415	1,22	0,0745	0,1415
A141	Bregenz Citytunnel	KN Bregenz	0,54	0,0361	0,0662	0,54	0,0361	0,0662	0,76	0,0542	0,0885	0,76	0,0542	0,0885	1,12	0,0682	0,1296	1,12	0,0682	0,1296
A21-	Hochstraß	KN Steinhäusl	0,89	0,0596	0,1092	0,89	0,0596	0,1092	1,25	0,0893	0,1459	1,25	0,0893	0,1459	1,85	0,1125	0,2138	1,85	0,1125	0,2138
A21-	Alland	Hochstraß	3,12	0,2081	0,3815	3,12	0,2081	0,3815	4,36	0,3121	0,5098	4,36	0,3121	0,5098	6,45	0,3931	0,7468	6,45	0,3931	0,7468
A21-	Mayerling	Alland	0,63	0,0422	0,0775	0,63	0,0422	0,0775	0,89	0,0634	0,1035	0,89	0,0634	0,1035	1,31	0,0798	0,1516	1,31	0,0798	0,1516
A21-	Heiligenkreuz	Mayerling	1,47	0,0979	0,1794	1,47	0,0979	0,1794	2,05	0,1468	0,2398	2,05	0,1468	0,2398	3,03	0,1849	0,3512	3,03	0,1849	0,3512
A21-	Hinterbrühl	Heiligenkreuz	0,82	0,0546	0,1000	0,82	0,0546	0,1000	1,14	0,0818	0,1337									

STR-KENNZAHL	MAUTABSCHNITT VON	MAUTABSCHNITT BIS	CO2-Emissionsklasse 1 / EURO EEV																	
			Kat. 2						Kat. 3						Kat. 4					
			Tag			Nacht			Tag			Nacht			Tag			Nacht		
			Ges	Luft Lärm	CO2	Ges	Luft Lärm	CO2	Ges	Luft Lärm	CO2	Ges	Luft Lärm	CO2	Ges	Luft Lärm	CO2	Ges	Luft Lärm	CO2
A23-	St. Marx	KN Gürtel Landstraße Hauptstraße	0,27	0,0182	0,0334	0,27	0,0182	0,0334	0,38	0,0273	0,0446	0,38	0,0273	0,0446	0,56	0,0344	0,0653	0,56	0,0344	0,0653
A23-	KN Wien Prater	St. Marx	0,23	0,0154	0,0283	0,23	0,0154	0,0283	0,32	0,0232	0,0378	0,32	0,0232	0,0378	0,48	0,0292	0,0554	0,48	0,0292	0,0554
A23-	Handelskai	KN Wien Prater	0,51	0,0343	0,0629	0,51	0,0343	0,0629	0,72	0,0514	0,0840	0,72	0,0514	0,0840	1,06	0,0648	0,1231	1,06	0,0648	0,1231
A23-	KN Wien Kaisermühlen	Handelskai	0,23	0,0157	0,0287	0,23	0,0157	0,0287	0,33	0,0235	0,0384	0,33	0,0235	0,0384	0,49	0,0296	0,0563	0,49	0,0296	0,0563
A23-	Groß Enzersdorf Stadlau	KN Wien Kaisermühlen	0,64	0,0430	0,0789	0,64	0,0430	0,0789	0,90	0,0645	0,1054	0,90	0,0645	0,1054	1,33	0,0813	0,1544	1,33	0,0813	0,1544
A23-	Hirschstetten	Groß Enzersdorf Stadlau	0,36	0,0241	0,0442	0,36	0,0241	0,0442	0,51	0,0362	0,0591	0,51	0,0362	0,0591	0,75	0,0456	0,0866	0,75	0,0456	0,0866
A233	Wien Gürtel	KN Gürtel Landstraße Hauptstraße	0,21	0,0141	0,0258	0,21	0,0141	0,0258	0,29	0,0211	0,0345	0,29	0,0211	0,0345	0,44	0,0266	0,0505	0,44	0,0266	0,0505
A25-	Weißkirchen	KN A1/A25 Passau Wels	2,38	0,1587	0,2909	2,38	0,1587	0,2909	3,32	0,2380	0,3887	3,32	0,2380	0,3887	4,92	0,2997	0,5694	4,92	0,2997	0,5694
A25-	Marchtrenk Wels Ost	Weißkirchen	0,85	0,0565	0,1037	0,85	0,0565	0,1037	1,18	0,0848	0,1385	1,18	0,0848	0,1385	1,75	0,1068	0,2029	1,75	0,1068	0,2029
A25-	ÖBB Terminal Wels	Marchtrenk Wels Ost	0,23	0,0152	0,0279	0,23	0,0152	0,0279	0,32	0,0228	0,0373	0,32	0,0228	0,0373	0,47	0,0287	0,0546	0,47	0,0287	0,0546
A25-	Wels Nord	ÖBB Terminal Wels	1,09	0,0729	0,1337	1,09	0,0729	0,1337	1,53	0,1094	0,1786	1,53	0,1094	0,1786	2,26	0,1377	0,2617	2,26	0,1377	0,2617
A25-	KN Wels	Wels Nord	0,78	0,0519	0,0951	0,78	0,0519	0,0951	1,09	0,0778	0,1271	1,09	0,0778	0,1271	1,61	0,0980	0,1862	1,61	0,0980	0,1862
S01-	Vorarlberger Allee	KN Vösendorf	0,58	0,0385	0,0705	0,58	0,0385	0,0705	0,81	0,0577	0,0942	0,81	0,0577	0,0942	1,19	0,0727	0,1381	1,19	0,0727	0,1381
S01-	Laxenburger Str.	Vorarlberger Allee	0,30	0,0202	0,0370	0,30	0,0202	0,0370	0,42	0,0303	0,0495	0,42	0,0303	0,0495	0,63	0,0381	0,0725	0,63	0,0381	0,0725
S01-	Güterzentrum Wien Süd	Laxenburger Str.	0,38	0,0250	0,0459	0,38	0,0250	0,0459	0,52	0,0376	0,0613	0,52	0,0376	0,0613	0,78	0,0473	0,0899	0,78	0,0473	0,0899
S01-	Rothneusiedl	Güterzentrum Wien Süd	0,24	0,0163	0,0298	0,24	0,0163	0,0298	0,34	0,0244	0,0399	0,34	0,0244	0,0399	0,50	0,0307	0,0584	0,50	0,0307	0,0584
S01-	KN Rustenfeld	Rothneusiedl	0,57	0,0381	0,0698	0,57	0,0381	0,0698	0,80	0,0571	0,0933	0,80	0,0571	0,0933	1,18	0,0719	0,1366	1,18	0,0719	0,1366
S01-	Rannersdorf	KN Rustenfeld	0,80	0,0534	0,0979	0,80	0,0534	0,0979	1,12	0,0801	0,1309	1,12	0,0801	0,1309	1,66	0,1009	0,1917	1,66	0,1009	0,1917
S011	Leopoldsdorf (B16)	KN Rustenfeld	0,35	0,0237	0,0434	0,35	0,0237	0,0434	0,50	0,0355	0,0580	0,50	0,0355	0,0580	0,73	0,0447	0,0849	0,73	0,0447	0,0849
S01-	Schwechat Süd	Rannersdorf	0,63	0,0417	0,0765	0,63	0,0417	0,0765	0,87	0,0626	0,1023	0,87	0,0626	0,1023	1,29	0,0788	0,1498	1,29	0,0788	0,1498
S01-	Schwechat Ost	Schwechat Süd	0,36	0,0239	0,0438	0,36	0,0239	0,0438	0,50	0,0359	0,0586	0,50	0,0359	0,0586	0,74	0,0452	0,0858	0,74	0,0452	0,0858
S01-	Mannswörth	Schwechat Ost	0,38	0,0253	0,0464	0,38	0,0253	0,0464	0,53	0,0380	0,0620	0,53	0,0380	0,0620	0,78	0,0478	0,0908	0,78	0,0478	0,0908
S01-	KN Schwechat	Mannswörth	0,14	0,0095	0,0174	0,14	0,0095	0,0174	0,20	0,0142	0,0232	0,20	0,0142	0,0232	0,29	0,0179	0,0340	0,29	0,0179	0,0340
S01-	Seyring	Angerner Straße	1,33	0,0887	0,1626	1,33	0,0887	0,1626	1,86	0,1330	0,2173	1,86	0,1330	0,2173	2,75	0,1675	0,3183	2,75	0,1675	0,3183
S01-	KN Eibesbrunn	Seyring	1,11	0,0742	0,1360	1,11	0,0742	0,1360	1,55	0,1113	0,1818	1,55	0,1113	0,1818	2,30	0,1401	0,2663	2,30	0,1401	0,2663
S01-	Hagenbrunn	KN Eibesbrunn	0,87	0,0584	0,1071	0,87	0,0584	0,1071	1,22	0,0876	0,1431	1,22	0,0876	0,1431	1,81	0,1103	0,2096	1,81	0,1103	0,2096
S01-	Korneuburg Nord	Hagenbrunn	1,87	0,1250	0,2291	1,87	0,1250	0,2291	2,62	0,1874	0,3061	2,62	0,1874	0,3061	3,87	0,2360	0,4485	3,87	0,2360	0,4485
S01-	Korneuburg West	Korneuburg Nord	0,76	0,0507	0,0929	0,76	0,0507	0,0929	1,06	0,0760	0,1242	1,06	0,0760	0,1242	1,57	0,0957	0,1819	1,57	0,0957	0,1819
S01-	KN Korneuburg	Korneuburg West	0,24	0,0162	0,0296	0,24	0,0162	0,0296	0,34	0,0242	0,0396	0,34	0,0242	0,0396	0,50	0,0305	0,0580	0,50	0,0305	0,0580
S02-	Gewerbepark Stadlau	Hirschstetten	0,26	0,0174	0,0318	0,26	0,0174	0,0318	0,36	0,0261	0,0426	0,36	0,0261	0,0426	0,54	0,0328	0,0623	0,54	0,0328	0,0623
S02-	Breitenleer Straße	Gewerbepark Stadlau	0,14	0,0096	0,0177	0,14	0,0096	0,0177	0,20	0,0144	0,0236	0,20	0,0144	0,0236	0,30	0,0182	0,0346	0,30	0,0182	0,0346
S02-	Rautenweg	Breitenleer Straße	0,24	0,0160	0,0293	0,24	0,0160	0,0293	0,33	0,0240	0,0392	0,33	0,0240	0,0392	0,50	0,0302	0,0574	0,50	0,0302	0,0574
S02-	Hermann Gebauer Straße	Rautenweg	0,26	0,0176	0,0322	0,26	0,0176	0,0322	0,37	0,0264	0,0430	0,37	0,0264	0,0430	0,54	0,0332	0,0630	0,54	0,0332	0,0630
S02-	Angerner Straße	Hermann Gebauer Straße	0,95	0,0636	0,1166	0,95	0,0636	0,1166	1,33	0,0954	0,1558	1,33	0,0954	0,1558	1,97	0,1201	0,2282	1,97	0,1201	0,2282
S03-	Stockerau Nord	KN Stockerau/West	0,27	0,0180	0,0329	0,27	0,0180	0,0329	0,38	0,0269	0,0440	0,38	0,0269	0,0440	0,56	0,0339	0,0645	0,56	0,0339	0,0645
S03-	Sierndorf	Stockerau Nord	1,45	0,0966	0,1770	1,45	0,0966	0,1770	2,02	0,1448	0,2366	2,02	0,1448	0,2366	2,99	0,1824	0,3465	2,99	0,1824	0,3465
S03-	Obermallebarn	Sierndorf	0,97	0,0648	0,1189	0,97	0,0648	0,1189	1,36	0,0973	0,1588	1,36	0,0973	0,1588	2,01	0,1225	0,2327	2,01	0,1225	0,2327
S03-	Göllersdorf	Obermallebarn	1,28	0,0856	0,1569	1,28	0,0856	0,1569	1,79	0,1284	0,2097	1,79	0,1284	0,2097	2,65	0,1617	0,3072	2,65	0,1617	0,3072
S03-	Großstelzendorf	Göllersdorf	0,51	0,0343	0,0629	0,51	0,0343	0,0629	0,72	0,0514	0,0840	0,72	0,0514	0,0840	1,06	0,0648	0,1231	1,06	0,0648	0,1231
S03-	Hollabrunn Süd	Großstelzendorf	1,24	0,0825	0,1512	1,24	0,0825	0,1512	1,73	0,1237	0,2020	1,73	0,1237	0,2020	2,55	0,1558	0,2959	2,55	0,1558	0,2959
S03-	Hollabrunn Mitte	Hollabrunn Süd	0,35	0,0236	0,0433	0,35	0,0236	0,0433	0,49	0,0354	0,0578	0,49	0,0354	0,0578	0,73	0,0446	0,0847	0,73	0,0446	0,0847
S03-	Hollabrunn Nord	Hollabrunn Mitte	0,80	0,0535	0,0980	0,80	0,0535	0,0980	1,12	0,0802	0,1310	1,12	0,0802	0,1310	1,66	0,1010	0,1919	1,66	0,1010	0,1919
S03-	Wullersdorf	Hollabrunn Nord	1,54	0,1025	0,1880	1,54	0,1025	0,1880	2,15	0,1538	0,2512	2,15	0,1538	0,2512	3,18	0,1937	0,3680	3,18	0,1937	0,3680
S03-	Guntersdorf	Wullersdorf	1,06	0,0710	0,1302	1,06	0,0710	0,1302	1,49	0,1065	0,1739	1,49	0,1065	0,1739	2,20	0,1341	0,2548	2,20	0,1341	0,2548
S04-	Sigleß	KN Mattersburg	0,64	0,0426	0,0781	0,64	0,0426	0,0781	0,89	0,0639	0,1044	0,89	0,0639	0,1044	1,32	0,0805	0,1530	1,32	0,0805	0,1530
S04-	Bad Sauerbrunn	Sigleß	1,49	0,0996	0,1826	1,49	0,0996	0,1826	2,09	0,1494	0,2440	2,09	0,1494	0,2440	3,09	0,1881	0,3574	3,09	0,1881	0,3574
S04-	Neudörfel	Bad Sauerbrunn	0,63	0,0419	0,0767	0,63	0,0419	0,0767	0,88	0,0628	0,1025	0,88	0,0628	0,1025	1,30	0,0791	0,1502	1,30	0,0791	0,1502
S04-	Wr. Neustadt Ost	Neudörfel	0,66	0,0438	0,0803	0,66	0,0438	0,0803	0,92	0,0657	0,1073	0,92	0,0657	0,1073	1,36	0,0828	0,1572	1,36	0,0828	0,1572
S04-	Katzelsdorf	Wr. Neustadt Ost	0,31	0,0205	0,0376	0,31	0,0205	0,0376	0,43	0,0308	0,0503	0,43	0,0308	0,0503	0,64	0,0388	0,0736	0,64	0,0388	0,0736
S04-	Lanzenkirchen	Katzelsdorf	0,26	0,0172	0,0315	0,26	0,0172	0,0315	0,36											

STR-KENNZAHL	MAUTABSCHNITT VON	MAUTABSCHNITT BIS	CO2-Emissionsklasse 1 / EURO EEV																	
			Kat. 2					Kat. 3					Kat. 4							
			Tag			Nacht			Tag			Nacht			Tag			Nacht		
			Ges	Luft Lärm	CO2	Ges	Luft Lärm	CO2	Ges	Luft Lärm	CO2	Ges	Luft Lärm	CO2	Ges	Luft Lärm	CO2	Ges	Luft Lärm	CO2
S06-	Allerheiligen Mürzhofen	Kindbergdörfel	0,76	0,0510	0,0936	0,76	0,0510	0,0936	1,07	0,0766	0,1251	1,07	0,0766	0,1251	1,58	0,0964	0,1832	1,58	0,0964	0,1832
S06-	St. Marein	Allerheiligen Mürzhofen	1,15	0,0767	0,1406	1,15	0,0767	0,1406	1,61	0,1150	0,1879	1,61	0,1150	0,1879	2,38	0,1448	0,2752	2,38	0,1448	0,2752
S06-	Kapfenberg	St. Marein	0,81	0,0544	0,0997	0,81	0,0544	0,0997	1,14	0,0815	0,1332	1,14	0,0815	0,1332	1,68	0,1027	0,1951	1,68	0,1027	0,1951
S06-	KN Bruck/Mur	Kapfenberg	1,52	0,1015	0,1861	1,52	0,1015	0,1861	2,13	0,1522	0,2486	2,13	0,1522	0,2486	3,14	0,1917	0,3642	3,14	0,1917	0,3642
S06-	ASt Bruck/Mur West	KN Bruck/Mur	1,30	0,0870	0,1596	1,30	0,0870	0,1596	1,82	0,1306	0,2133	1,82	0,1306	0,2133	2,70	0,1644	0,3124	2,70	0,1644	0,3124
S06-	Niklasdorf	ASt Bruck/Mur West	1,20	0,0804	0,1474	1,20	0,0804	0,1474	1,68	0,1206	0,1970	1,68	0,1206	0,1970	2,49	0,1519	0,2886	2,49	0,1519	0,2886
S06-	Leoben Ost	Niklasdorf	1,28	0,0858	0,1573	1,28	0,0858	0,1573	1,80	0,1287	0,2102	1,80	0,1287	0,2102	2,66	0,1620	0,3079	2,66	0,1620	0,3079
S06-	Leoben West	Leoben Ost	1,44	0,0961	0,1762	1,44	0,0961	0,1762	2,01	0,1442	0,2354	2,01	0,1442	0,2354	2,98	0,1815	0,3449	2,98	0,1815	0,3449
S06-	KN St. Michael	Leoben West	1,78	0,1190	0,2181	1,78	0,1190	0,2181	2,49	0,1784	0,2915	2,49	0,1784	0,2915	3,69	0,2247	0,4269	3,69	0,2247	0,4269
S07-	Fürstenfeld	KN Riegersdorf	2,32	0,1552	0,2845	2,32	0,1552	0,2845	3,25	0,2327	0,3801	3,25	0,2327	0,3801	4,81	0,2931	0,5569	4,81	0,2931	0,5569
S07-	Rudersdorf	Fürstenfeld	0,60	0,0400	0,0734	0,60	0,0400	0,0734	0,84	0,0600	0,0981	0,84	0,0600	0,0981	1,24	0,0756	0,1437	1,24	0,0756	0,1437
S07-	Doberndorf	Rudersdorf	1,42	0,0951	0,1743	1,42	0,0951	0,1743	1,99	0,1426	0,2329	1,99	0,1426	0,2329	2,95	0,1796	0,3412	2,95	0,1796	0,3412
S10-	Neumarkt	Unterweikersdorf	1,81	0,1205	0,2210	1,81	0,1205	0,2210	2,53	0,1808	0,2953	2,53	0,1808	0,2953	3,73	0,2277	0,4326	3,73	0,2277	0,4326
S10-	Kefermarkt	Neumarkt	1,04	0,0692	0,1269	1,04	0,0692	0,1269	1,45	0,1038	0,1696	1,45	0,1038	0,1696	2,15	0,1308	0,2485	2,15	0,1308	0,2485
S10-	Freistadt / Süd	Kefermarkt	1,12	0,0745	0,1365	1,12	0,0745	0,1365	1,56	0,1117	0,1824	1,56	0,1117	0,1824	2,31	0,1407	0,2673	2,31	0,1407	0,2673
S10-	Grünbach Sandl	Freistadt / Süd	1,18	0,0788	0,1444	1,18	0,0788	0,1444	1,65	0,1182	0,1930	1,65	0,1182	0,1930	2,44	0,1488	0,2827	2,44	0,1488	0,2827
S10-	Freistadt / Nord	Grünbach Sandl	0,32	0,0216	0,0397	0,32	0,0216	0,0397	0,45	0,0325	0,0530	0,45	0,0325	0,0530	0,67	0,0409	0,0776	0,67	0,0409	0,0776
S16-	Landeck West	Zams	1,38	0,0921	0,1688	1,38	0,0921	0,1688	1,93	0,1381	0,2256	1,93	0,1381	0,2256	2,85	0,1739	0,3304	2,85	0,1739	0,3304
S16-	Pians	Landeck West	0,88	0,0590	0,1081	0,88	0,0590	0,1081	1,24	0,0885	0,1445	1,24	0,0885	0,1445	1,83	0,1114	0,2116	1,83	0,1114	0,2116
S16-	Flirsch	Pians	1,75	0,1169	0,2143	1,75	0,1169	0,2143	2,45	0,1753	0,2863	2,45	0,1753	0,2863	3,62	0,2208	0,4194	3,62	0,2208	0,4194
S16-	Schnann am Arlberg	Flirsch	1,10	0,0734	0,1345	1,10	0,0734	0,1345	1,54	0,1101	0,1798	1,54	0,1101	0,1798	2,27	0,1386	0,2633	2,27	0,1386	0,2633
S16-	Pettneu	Schnann am Arlberg	0,80	0,0533	0,0978	0,80	0,0533	0,0978	1,12	0,0800	0,1307	1,12	0,0800	0,1307	1,65	0,1007	0,1914	1,65	0,1007	0,1914
S16-	St. Anton/Arlberg	Pettneu	0,44	0,0297	0,0545	0,44	0,0297	0,0545	0,62	0,0446	0,0728	0,62	0,0446	0,0728	0,92	0,0561	0,1066	0,92	0,0561	0,1066
S16-	Langen/Arlberg	St. Anton/Arlberg	10,16	0,2890	0,5297	10,16	0,2890	0,5297	14,21	0,4334	0,7079	14,21	0,4334	0,7079	21,19	0,5458	1,0370	21,19	0,5458	1,0370
S16-	Wald/Arlberg	Langen/Arlberg	1,42	0,0946	0,1735	1,42	0,0946	0,1735	1,98	0,1420	0,2319	1,98	0,1420	0,2319	2,93	0,1788	0,3397	2,93	0,1788	0,3397
S16-	Dalaas	Wald/Arlberg	1,61	0,1078	0,1976	1,61	0,1078	0,1976	2,26	0,1617	0,2641	2,26	0,1617	0,2641	3,34	0,2036	0,3869	3,34	0,2036	0,3869
S16-	Braz Ost	Dalaas	0,92	0,0611	0,1120	0,92	0,0611	0,1120	1,28	0,0917	0,1497	1,28	0,0917	0,1497	1,89	0,1154	0,2193	1,89	0,1154	0,2193
S16-	Braz West	Braz Ost	0,71	0,0477	0,0874	0,71	0,0477	0,0874	1,00	0,0715	0,1168	1,00	0,0715	0,1168	1,48	0,0901	0,1711	1,48	0,0901	0,1711
S16-	Bings	Braz West	0,97	0,0646	0,1184	0,97	0,0646	0,1184	1,35	0,0969	0,1583	1,35	0,0969	0,1583	2,00	0,1220	0,2318	2,00	0,1220	0,2318
S16-	Bludenz Montafon	Bings	0,46	0,0306	0,0561	0,46	0,0306	0,0561	0,64	0,0459	0,0749	0,64	0,0459	0,0749	0,95	0,0578	0,1098	0,95	0,0578	0,1098
S31-	Eisenstadt Süd	Eisenstadt Ost	0,83	0,0554	0,1016	0,83	0,0554	0,1016	1,16	0,0831	0,1358	1,16	0,0831	0,1358	1,72	0,1047	0,1989	1,72	0,1047	0,1989
S31-	Eisenstadt Mitte	Eisenstadt Süd	0,31	0,0208	0,0380	0,31	0,0208	0,0380	0,43	0,0311	0,0508	0,43	0,0311	0,0508	0,64	0,0392	0,0745	0,64	0,0392	0,0745
S31-	KN Eisenstadt	Eisenstadt Mitte	0,51	0,0342	0,0628	0,51	0,0342	0,0628	0,72	0,0514	0,0839	0,72	0,0514	0,0839	1,06	0,0647	0,1229	1,06	0,0647	0,1229
S31-	Wulkaprodersdorf	KN Eisenstadt	0,68	0,0456	0,0836	0,68	0,0456	0,0836	0,95	0,0684	0,1117	0,95	0,0684	0,1117	1,41	0,0861	0,1636	1,41	0,0861	0,1636
S31-	KN Mattersburg	Wulkaprodersdorf	1,94	0,1294	0,2372	1,94	0,1294	0,2372	2,71	0,1941	0,3170	2,71	0,1941	0,3170	4,01	0,2444	0,4643	4,01	0,2444	0,4643
S31-	Forchtenstein	KN Mattersburg	1,40	0,0937	0,1717	1,40	0,0937	0,1717	1,96	0,1405	0,2295	1,96	0,1405	0,2295	2,90	0,1769	0,3361	2,90	0,1769	0,3361
S31-	Siegggraben	Forchtenstein	1,96	0,1309	0,2399	1,96	0,1309	0,2399	2,74	0,1963	0,3206	2,74	0,1963	0,3206	4,05	0,2472	0,4696	4,05	0,2472	0,4696
S31-	Weppersdorf/Kobersdorf	Siegggraben	2,36	0,1576	0,2890	2,36	0,1576	0,2890	3,30	0,2365	0,3862	3,30	0,2365	0,3862	4,88	0,2978	0,5658	4,88	0,2978	0,5658
S31-	Weppersdorf/Markt St.Martin	Weppersdorf/Kobersdorf	0,49	0,0324	0,0594	0,49	0,0324	0,0594	0,68	0,0486	0,0793	0,68	0,0486	0,0793	1,00	0,0612	0,1162	1,00	0,0612	0,1162
S31-	Neutal	Weppersdorf/Markt St.Martin	1,12	0,0748	0,1372	1,12	0,0748	0,1372	1,57	0,1122	0,1833	1,57	0,1122	0,1833	2,32	0,1413	0,2685	2,32	0,1413	0,2685
S31-	Stoob Süd	Neutal	0,98	0,0654	0,1199	0,98	0,0654	0,1199	1,37	0,0981	0,1602	1,37	0,0981	0,1602	2,03	0,1235	0,2346	2,03	0,1235	0,2346
S31-	Oberpullendorf	Stoob Süd	1,07	0,0714	0,1308	1,07	0,0714	0,1308	1,50	0,1071	0,1749	1,50	0,1071	0,1749	2,21	0,1348	0,2561	2,21	0,1348	0,2561
S33-	St. Pölten Ost	KN St. Pölten	0,58	0,0387	0,0710	0,58	0,0387	0,0710	0,81	0,0581	0,0949	0,81	0,0581	0,0949	1,20	0,0732	0,1390	1,20	0,0732	0,1390
S33-	St. Pölten Nord	St. Pölten Ost	1,03	0,0685	0,1255	1,03	0,0685	0,1255	1,43	0,1027	0,1677	1,43	0,1027	0,1677	2,12	0,1293	0,2457	2,12	0,1293	0,2457
S33-	Herzenburg Süd	St. Pölten Nord	1,09	0,0725	0,1329	1,09	0,0725	0,1329	1,52	0,1087	0,1776	1,52	0,1087	0,1776	2,25	0,1369	0,2601	2,25	0,1369	0,2601
S33-	Herzenburg Stadt	Herzenburg Süd	0,58	0,0387	0,0710	0,58	0,0387	0,0710	0,81	0,0581	0,0948	0,81	0,0581	0,0948	1,20	0,0731	0,1389	1,20	0,0731	0,1389
S33-	Herzenburg Nord	Herzenburg Stadt	0,32	0,0215	0,0393	0,32	0,0215	0,0393	0,45	0,0322	0,0526	0,45	0,0322	0,0526	0,66	0,0405	0,0770	0,66	0,0405	0,0770
S33-	Traismauer Süd	Herzenburg Nord	1,56	0,1044	0,1914	1,56	0,1044	0,1914	2,19	0,1566	0,2558	2,19	0,1566	0,2558	3,24	0,1972	0,3747	3,24	0,1972	0,3747
S33-	Traismauer Nord	Traismauer Süd	0,80	0,0531	0,0974	0,80	0,0531	0,0974	1,11	0,0797	0,1301	1,11	0,0797	0,1301	1,65	0,1003	0,1906	1,65	0,1003	0,1906
S33-	Jettsdorf	Traismauer Nord	1,34	0,0897	0,1644	1,34	0,0897	0,1644	1,88	0,1345	0,2197	1,88								

STR- KENNZAHL	MAUTABSCHNITT VON	MAUTABSCHNITT BIS	CO2-Emissionsklasse 1 / EURO EEV																	
			Kat. 2						Kat. 3						Kat. 4					
			Tag			Nacht			Tag			Nacht			Tag			Nacht		
			Ges	Luft Lärm	CO2	Ges	Luft Lärm	CO2	Ges	Luft Lärm	CO2	Ges	Luft Lärm	CO2	Ges	Luft Lärm	CO2	Ges	Luft Lärm	CO2
S37-	St. Veit Mitte / Brückl	St. Veit Nord / Kraig	0,77	0,0513	0,0940	0,77	0,0513	0,0940	1,07	0,0769	0,1256	1,07	0,0769	0,1256	1,59	0,0968	0,1840	1,59	0,0968	0,1840
S37-	St. Veit Süd	St. Veit Mitte / Brückl	0,65	0,0436	0,0799	0,65	0,0436	0,0799	0,91	0,0654	0,1068	0,91	0,0654	0,1068	1,35	0,0823	0,1564	1,35	0,0823	0,1564
S37-	St. Veit Industriegebiet	St. Veit Süd	0,49	0,0328	0,0601	0,49	0,0328	0,0601	0,69	0,0491	0,0803	0,69	0,0491	0,0803	1,02	0,0619	0,1176	1,02	0,0619	0,1176
S37-	Maria Saal	St. Veit Industriegebiet	1,72	0,1150	0,2108	1,72	0,1150	0,2108	2,41	0,1725	0,2817	2,41	0,1725	0,2817	3,56	0,2172	0,4127	3,56	0,2172	0,4127
S37-	Karnburg	Maria Saal	0,62	0,0411	0,0753	0,62	0,0411	0,0753	0,86	0,0616	0,1006	0,86	0,0616	0,1006	1,27	0,0776	0,1474	1,27	0,0776	0,1474
S37-	Klagenfurt Nord	Karnburg	0,54	0,0358	0,0657	0,54	0,0358	0,0657	0,75	0,0538	0,0878	0,75	0,0538	0,0878	1,11	0,0677	0,1286	1,11	0,0677	0,1286

STR-KENNZAHL	MAUTABSCHNITT VON	MAUTABSCHNITT BIS	CO2-Emissionsklasse 1 / EURO VI																	
			Kat. 2						Kat. 3						Kat. 4					
			Tag			Nacht			Tag			Nacht			Tag			Nacht		
			Ges	Luft Lärm	CO2	Ges	Luft Lärm	CO2	Ges	Luft Lärm	CO2	Ges	Luft Lärm	CO2	Ges	Luft Lärm	CO2	Ges	Luft Lärm	CO2
A01-	Wien Auhof	Preßbaum	3,57	0,0697	0,4597	3,57	0,0697	0,4597	4,97	0,0975	0,6143	4,97	0,0975	0,6143	7,41	0,1114	0,8999	7,41	0,1114	0,8999
A01-	Preßbaum	KN Steinhäusl	2,02	0,0394	0,2598	2,02	0,0394	0,2598	2,81	0,0551	0,3472	2,81	0,0551	0,3472	4,19	0,0630	0,5085	4,19	0,0630	0,5085
A01-	KN Steinhäusl	Alltengbach	1,19	0,0231	0,1527	1,19	0,0231	0,1527	1,65	0,0324	0,2041	1,65	0,0324	0,2041	2,46	0,0370	0,2990	2,46	0,0370	0,2990
A01-	Alltengbach	St. Christophen	1,42	0,0276	0,1821	1,42	0,0276	0,1821	1,97	0,0386	0,2434	1,97	0,0386	0,2434	2,93	0,0442	0,3565	2,93	0,0442	0,3565
A01-	St. Christophen	Böheimkirchen	1,70	0,0331	0,2184	1,70	0,0331	0,2184	2,36	0,0463	0,2919	2,36	0,0463	0,2919	3,52	0,0530	0,4276	3,52	0,0530	0,4276
A01-	Böheimkirchen	KN St. Pölten	1,66	0,0324	0,2137	1,66	0,0324	0,2137	2,31	0,0453	0,2855	2,31	0,0453	0,2855	3,44	0,0518	0,4183	3,44	0,0518	0,4183
A01-	KN St. Pölten	St. Pölten Süd	1,18	0,0230	0,1516	1,18	0,0230	0,1516	1,64	0,0322	0,2026	1,64	0,0322	0,2026	2,44	0,0367	0,2967	2,44	0,0367	0,2967
A01-	St. Pölten Süd	Loosdorf	4,09	0,0796	0,5256	4,09	0,0796	0,5256	5,69	0,1115	0,7024	5,69	0,1115	0,7024	8,47	0,1274	1,0289	8,47	0,1274	1,0289
A01-	Loosdorf	Melk	1,50	0,0292	0,1926	1,50	0,0292	0,1926	2,08	0,0409	0,2574	2,08	0,0409	0,2574	3,10	0,0467	0,3770	3,10	0,0467	0,3770
A01-	Melk	Pöchlarn	2,65	0,0517	0,3414	2,65	0,0517	0,3414	3,69	0,0724	0,4563	3,69	0,0724	0,4563	5,50	0,0828	0,6684	5,50	0,0828	0,6684
A01-	Pöchlarn	Ybbs Wieselburg	2,45	0,0477	0,3151	2,45	0,0477	0,3151	3,41	0,0668	0,4210	3,41	0,0668	0,4210	5,08	0,0764	0,6167	5,08	0,0764	0,6167
A01-	Ybbs Wieselburg	Amstetten Ost	2,20	0,0429	0,2831	2,20	0,0429	0,2831	3,06	0,0601	0,3783	3,06	0,0601	0,3783	4,56	0,0686	0,5542	4,56	0,0686	0,5542
A01-	Amstetten Ost	Amstetten West	3,46	0,0675	0,4453	3,46	0,0675	0,4453	4,82	0,0945	0,5951	4,82	0,0945	0,5951	7,17	0,1080	0,8717	7,17	0,1080	0,8717
A01-	Amstetten West	Oed	2,43	0,0474	0,3126	2,43	0,0474	0,3126	3,38	0,0663	0,4178	3,38	0,0663	0,4178	5,04	0,0758	0,6120	5,04	0,0758	0,6120
A01-	Oed	Haag	2,62	0,0511	0,3374	2,62	0,0511	0,3374	3,65	0,0716	0,4509	3,65	0,0716	0,4509	5,44	0,0818	0,6605	5,44	0,0818	0,6605
A01-	Haag	St. Valentin	2,34	0,0455	0,3005	2,34	0,0455	0,3005	3,25	0,0637	0,4015	3,25	0,0637	0,4015	4,84	0,0728	0,5882	4,84	0,0728	0,5882
A01-	St. Valentin	Enns Ost	0,99	0,0193	0,1274	0,99	0,0193	0,1274	1,38	0,0270	0,1702	1,38	0,0270	0,1702	2,05	0,0309	0,2494	2,05	0,0309	0,2494
A01-	Enns Ost	Enns West / Steyr	0,77	0,0150	0,0988	0,77	0,0150	0,0988	1,07	0,0210	0,1320	1,07	0,0210	0,1320	1,59	0,0240	0,1934	1,59	0,0240	0,1934
A01-	Enns West / Steyr	Asten St Florian	0,60	0,0116	0,0767	0,60	0,0116	0,0767	0,83	0,0163	0,1025	0,83	0,0163	0,1025	1,24	0,0186	0,1502	1,24	0,0186	0,1502
A01-	Asten St Florian	KN Linz	2,28	0,0445	0,2938	2,28	0,0445	0,2938	3,18	0,0623	0,3927	3,18	0,0623	0,3927	4,73	0,0712	0,5752	4,73	0,0712	0,5752
A01-	KN Linz	Ansfelden	0,39	0,0075	0,0495	0,39	0,0075	0,0495	0,54	0,0105	0,0662	0,54	0,0105	0,0662	0,80	0,0120	0,0970	0,80	0,0120	0,0970
A01-	Ansfelden	Traun	0,85	0,0166	0,1096	0,85	0,0166	0,1096	1,19	0,0233	0,1465	1,19	0,0233	0,1465	1,77	0,0266	0,2146	1,77	0,0266	0,2146
A01-	Traun	KN A1/A25 Passau Wels	0,40	0,0078	0,0515	0,40	0,0078	0,0515	0,56	0,0109	0,0689	0,56	0,0109	0,0689	0,83	0,0125	0,1009	0,83	0,0125	0,1009
A01-	KN A1/A25 Passau Wels	Allhaming	1,85	0,0360	0,2378	1,85	0,0360	0,2378	2,57	0,0504	0,3178	2,57	0,0504	0,3178	3,83	0,0577	0,4656	3,83	0,0577	0,4656
A01-	Allhaming	Sattledt	3,09	0,0601	0,3968	3,09	0,0601	0,3968	4,29	0,0842	0,5303	4,29	0,0842	0,5303	6,39	0,0962	0,7768	6,39	0,0962	0,7768
A01-	Sattledt	KN Voralpenkreuz	0,39	0,0076	0,0499	0,39	0,0076	0,0499	0,54	0,0106	0,0667	0,54	0,0106	0,0667	0,80	0,0121	0,0977	0,80	0,0121	0,0977
A01-	KN Voralpenkreuz	Eberstalzell	1,12	0,0218	0,1436	1,12	0,0218	0,1436	1,55	0,0305	0,1920	1,55	0,0305	0,1920	2,31	0,0348	0,2812	2,31	0,0348	0,2812
A01-	Eberstalzell	Vorchdorf	1,68	0,0328	0,2166	1,68	0,0328	0,2166	2,34	0,0459	0,2895	2,34	0,0459	0,2895	3,49	0,0525	0,4240	3,49	0,0525	0,4240
A01-	Vorchdorf	Laakirchen Ost	1,48	0,0288	0,1898	1,48	0,0288	0,1898	2,05	0,0403	0,2536	2,05	0,0403	0,2536	3,06	0,0460	0,3715	3,06	0,0460	0,3715
A01-	Laakirchen Ost	Laakirchen West	0,93	0,0181	0,1195	0,93	0,0181	0,1195	1,29	0,0253	0,1596	1,29	0,0253	0,1596	1,92	0,0290	0,2339	1,92	0,0290	0,2339
A01-	Laakirchen West	Regau	1,82	0,0355	0,2342	1,82	0,0355	0,2342	2,53	0,0497	0,3129	2,53	0,0497	0,3129	3,77	0,0568	0,4584	3,77	0,0568	0,4584
A01-	Regau	Schörfling	2,39	0,0466	0,3077	2,39	0,0466	0,3077	3,33	0,0653	0,4112	3,33	0,0653	0,4112	4,96	0,0746	0,6023	4,96	0,0746	0,6023
A01-	Schörfling	Seewalchen	0,37	0,0072	0,0477	0,37	0,0072	0,0477	0,52	0,0101	0,0637	0,52	0,0101	0,0637	0,77	0,0116	0,0933	0,77	0,0116	0,0933
A01-	Seewalchen	St. Georgen	2,17	0,0423	0,2789	2,17	0,0423	0,2789	3,02	0,0592	0,3727	3,02	0,0592	0,3727	4,49	0,0676	0,5460	4,49	0,0676	0,5460
A01-	St. Georgen	Oberwang	2,89	0,0564	0,3719	2,89	0,0564	0,3719	4,02	0,0789	0,4970	4,02	0,0789	0,4970	5,99	0,0902	0,7280	5,99	0,0902	0,7280
A01-	Oberwang	Mondsee	2,66	0,0519	0,3423	2,66	0,0519	0,3423	3,70	0,0726	0,4574	3,70	0,0726	0,4574	5,52	0,0830	0,6701	5,52	0,0830	0,6701
A01-	Mondsee	Thalgau	2,45	0,0478	0,3156	2,45	0,0478	0,3156	3,41	0,0669	0,4217	3,41	0,0669	0,4217	5,08	0,0765	0,6178	5,08	0,0765	0,6178
A01-	Thalgau	Wallersee	1,87	0,0364	0,2405	1,87	0,0364	0,2405	2,60	0,0510	0,3214	2,60	0,0510	0,3214	3,87	0,0583	0,4707	3,87	0,0583	0,4707
A01-	Wallersee	Salzburg Nord	1,81	0,0353	0,2328	1,81	0,0353	0,2328	2,52	0,0494	0,3111	2,52	0,0494	0,3111	3,75	0,0564	0,4557	3,75	0,0564	0,4557
A01-	Salzburg Nord	Salzburg Berghem-West	0,41	0,0080	0,0525	0,41	0,0080	0,0525	0,57	0,0111	0,0701	0,57	0,0111	0,0701	0,85	0,0127	0,1027	0,85	0,0127	0,1027
A01-	Salzburg Berghem-West	Messe	0,20	0,0038	0,0251	0,20	0,0038	0,0251	0,27	0,0053	0,0336	0,27	0,0053	0,0336	0,40	0,0061	0,0492	0,40	0,0061	0,0492
A01-	Messe	Salzburg Mitte Freilassing	0,26	0,0051	0,0334	0,26	0,0051	0,0334	0,36	0,0071	0,0447	0,36	0,0071	0,0447	0,54	0,0081	0,0654	0,54	0,0081	0,0654
A01-	Salzburg Mitte Freilassing	Kleßheim	0,32	0,0062	0,0410	0,32	0,0062	0,0410	0,44	0,0087	0,0548	0,44	0,0087	0,0548	0,66	0,0099	0,0803	0,66	0,0099	0,0803
A01-	Kleßheim	Siezenheim	0,44	0,0086	0,0569	0,44	0,0086	0,0569	0,62	0,0121	0,0760	0,62	0,0121	0,0760	0,92	0,0138	0,1113	0,92	0,0138	0,1113
A01-	Siezenheim	Flughafen	0,22	0,0043	0,0286	0,22	0,0043	0,0286	0,31	0,0061	0,0382	0,31	0,0061	0,0382	0,46	0,0069	0,0559	0,46	0,0069	0,0559
A01-	Flughafen	Wals Salzburg West	0,27	0,0053	0,0349	0,27	0,0053	0,0349	0,38	0,0074	0,0467	0,38	0,0074	0,0467	0,56	0,0085	0,0684	0,56	0,0085	0,0684
A01-	Wals Salzburg West	KN Salzburg	0,41	0,0079	0,0523	0,41	0,0079	0,0523	0,57	0,0111	0,0699	0,57	0,0111	0,0699	0,84	0,0127	0,1024	0,84	0,0127	0,1024
A01-	KN Salzburg	Staatsgrenze Walserberg	0,69	0,0135	0,0889	0,69	0,0135	0,0889	0,96	0,0189	0,1188	0,96	0,0189	0,1188	1,43	0,0215	0,1740	1,43	0,0215	0,1740
A02-	KN Wien Inzersdorf	KN Vösendorf	0,86	0,0169	0,1112	0,86	0,0169	0,1112	1,20	0,0236	0,1486	1,20	0,0236	0,1486	1,79	0,0270	0,2177	1,79	0,0270	0,2177
A02-	KN Vösendorf	Mödling	0,59	0,0115	0,0756	0,59	0,0115	0,0756	0,82	0,0160	0,1010	0,82	0,0160	0,1010	1,22					

STR-KENNZAHL	MAUTABSCHNITT VON	MAUTABSCHNITT BIS	CO2-Emissionsklasse 1 / EURO VI																	
			Kat. 2						Kat. 3						Kat. 4					
			Tag			Nacht			Tag			Nacht			Tag			Nacht		
			Ges	Luft Lärm	CO2	Ges	Luft Lärm	CO2	Ges	Luft Lärm	CO2	Ges	Luft Lärm	CO2	Ges	Luft Lärm	CO2	Ges	Luft Lärm	CO2
A02-	KN Graz Ost	Graz Feldkirchen Flughafen	0,97	0,0189	0,1250	0,97	0,0189	0,1250	1,35	0,0265	0,1671	1,35	0,0265	0,1671	2,01	0,0303	0,2447	2,01	0,0303	0,2447
A02-	Graz Feldkirchen Flughafen	KN Graz West	0,65	0,0127	0,0837	0,65	0,0127	0,0837	0,91	0,0178	0,1118	0,91	0,0178	0,1118	1,35	0,0203	0,1638	1,35	0,0203	0,1638
A02-	KN Graz West	Unterpremstätten	0,78	0,0152	0,1006	0,78	0,0152	0,1006	1,09	0,0213	0,1345	1,09	0,0213	0,1345	1,62	0,0244	0,1970	1,62	0,0244	0,1970
A02-	Unterpremstätten	Lieboch	1,22	0,0237	0,1563	1,22	0,0237	0,1563	1,69	0,0331	0,2088	1,69	0,0331	0,2088	2,52	0,0379	0,3059	2,52	0,0379	0,3059
A02-	Lieboch	Mooskirchen	1,68	0,0326	0,2155	1,68	0,0326	0,2155	2,33	0,0457	0,2879	2,33	0,0457	0,2879	3,47	0,0522	0,4218	3,47	0,0522	0,4218
A02-	Mooskirchen	Steinberg	1,73	0,0338	0,2230	1,73	0,0338	0,2230	2,41	0,0473	0,2980	2,41	0,0473	0,2980	3,59	0,0541	0,4365	3,59	0,0541	0,4365
A02-	Steinberg	Modriach	4,33	0,0845	0,5574	4,33	0,0845	0,5574	6,03	0,1182	0,7448	6,03	0,1182	0,7448	8,98	0,1351	1,0911	8,98	0,1351	1,0911
A022	KN Graz Ost	Puchwerk	0,18	0,0035	0,0234	0,18	0,0035	0,0234	0,25	0,0050	0,0312	0,25	0,0050	0,0312	0,38	0,0057	0,0457	0,38	0,0057	0,0457
A022	Puchwerk	Graz Raaba	0,26	0,0051	0,0334	0,26	0,0051	0,0334	0,36	0,0071	0,0446	0,36	0,0071	0,0446	0,54	0,0081	0,0654	0,54	0,0081	0,0654
A022	Graz Raaba	Graz Liebenau Sternäckerweg	0,38	0,0074	0,0485	0,38	0,0074	0,0485	0,53	0,0103	0,0649	0,53	0,0103	0,0649	0,78	0,0118	0,0950	0,78	0,0118	0,0950
A02-	Modriach	Packsattel	2,00	0,0389	0,2567	2,00	0,0389	0,2567	2,78	0,0545	0,3431	2,78	0,0545	0,3431	4,14	0,0622	0,5025	4,14	0,0622	0,5025
A02-	Packsattel	Bad St. Leonhard	2,43	0,0473	0,3121	2,43	0,0473	0,3121	3,38	0,0662	0,4171	3,38	0,0662	0,4171	5,03	0,0757	0,6111	5,03	0,0757	0,6111
A02-	Bad St. Leonhard	Wolfsberg Nord	2,85	0,0556	0,3668	2,85	0,0556	0,3668	3,97	0,0778	0,4902	3,97	0,0778	0,4902	5,91	0,0889	0,7181	5,91	0,0889	0,7181
A02-	Wolfsberg Nord	Wolfsberg Süd	0,81	0,0158	0,1043	0,81	0,0158	0,1043	1,13	0,0221	0,1394	1,13	0,0221	0,1394	1,68	0,0253	0,2041	1,68	0,0253	0,2041
A02-	Wolfsberg Süd	St. Andrä	2,38	0,0464	0,3064	2,38	0,0464	0,3064	3,32	0,0650	0,4095	3,32	0,0650	0,4095	4,94	0,0743	0,5998	4,94	0,0743	0,5998
A02-	St. Andrä	Griffen	2,17	0,0451	0,2978	2,32	0,0451	0,2978	3,22	0,0632	0,3980	3,22	0,0632	0,3980	4,80	0,0722	0,5830	4,80	0,0722	0,5830
A02-	Griffen	Völkermarkt Ost	1,17	0,0228	0,1504	1,17	0,0228	0,1504	1,63	0,0319	0,2011	1,63	0,0319	0,2011	2,42	0,0365	0,2945	2,42	0,0365	0,2945
A02-	Völkermarkt Ost	Völkermarkt West	2,70	0,0526	0,3472	2,70	0,0526	0,3472	3,76	0,0736	0,4640	3,76	0,0736	0,4640	5,59	0,0842	0,6797	5,59	0,0842	0,6797
A02-	Völkermarkt West	Grafenstein	2,58	0,0504	0,3323	2,58	0,0504	0,3323	3,60	0,0705	0,4441	3,60	0,0705	0,4441	5,35	0,0806	0,6506	5,35	0,0806	0,6506
A02-	Grafenstein	Klagenfurt Ost	1,66	0,0323	0,2132	1,66	0,0323	0,2132	2,31	0,0452	0,2849	2,31	0,0452	0,2849	3,43	0,0517	0,4173	3,43	0,0517	0,4173
A02-	Klagenfurt Ost	Klagenfurt Flughafen	0,84	0,0163	0,1078	0,84	0,0163	0,1078	1,17	0,0229	0,1441	1,17	0,0229	0,1441	1,74	0,0261	0,2111	1,74	0,0261	0,2111
A02-	Klagenfurt Flughafen	Klagenfurt Nord	0,93	0,0181	0,1195	0,93	0,0181	0,1195	1,29	0,0253	0,1596	1,29	0,0253	0,1596	1,92	0,0290	0,2339	1,92	0,0290	0,2339
A02-	Klagenfurt Nord	Klagenfurt West	1,61	0,0313	0,2065	1,61	0,0313	0,2065	2,24	0,0438	0,2760	2,24	0,0438	0,2760	3,33	0,0501	0,4043	3,33	0,0501	0,4043
A02-	Klagenfurt West	Krumpendorf West	0,64	0,0125	0,0823	0,64	0,0125	0,0823	0,89	0,0175	0,1100	0,89	0,0175	0,1100	1,33	0,0200	0,1612	1,33	0,0200	0,1612
A02-	Krumpendorf West	Pörtlach Ost	0,77	0,0150	0,0992	0,77	0,0150	0,0992	1,07	0,0210	0,1325	1,07	0,0210	0,1325	1,60	0,0240	0,1941	1,60	0,0240	0,1941
A02-	Pörtlach Ost	Pörtlach West	1,20	0,0234	0,1544	1,20	0,0234	0,1544	1,67	0,0328	0,2063	1,67	0,0328	0,2063	2,49	0,0374	0,3023	2,49	0,0374	0,3023
A02-	Pörtlach West	Velden Ost	0,89	0,0173	0,1144	0,89	0,0173	0,1144	1,24	0,0243	0,1529	1,24	0,0243	0,1529	1,84	0,0277	0,2240	1,84	0,0277	0,2240
A02-	Velden Ost	Velden West	0,96	0,0187	0,1232	0,96	0,0187	0,1232	1,33	0,0261	0,1646	1,33	0,0261	0,1646	1,98	0,0299	0,2412	1,98	0,0299	0,2412
A02-	Velden West	Wernberg	1,58	0,0309	0,2036	1,58	0,0309	0,2036	2,20	0,0432	0,2721	2,20	0,0432	0,2721	3,28	0,0494	0,3986	3,28	0,0494	0,3986
A02-	Wernberg	KN Villach	0,84	0,0164	0,1082	0,84	0,0164	0,1082	1,17	0,0230	0,1446	1,17	0,0230	0,1446	1,74	0,0262	0,2119	1,74	0,0262	0,2119
A02-	KN Villach	Villach Faaker See	0,65	0,0128	0,0842	0,65	0,0128	0,0842	0,91	0,0179	0,1125	0,91	0,0179	0,1125	1,36	0,0204	0,1647	1,36	0,0204	0,1647
A02-	Villach Faaker See	Villach Warmbad	1,49	0,0291	0,1922	1,49	0,0291	0,1922	2,08	0,0408	0,2569	2,08	0,0408	0,2569	3,10	0,0466	0,3763	3,10	0,0466	0,3763
A02-	Villach Warmbad	Hermagor	2,71	0,0528	0,3485	2,71	0,0528	0,3485	3,77	0,0739	0,4657	3,77	0,0739	0,4657	5,61	0,0845	0,6822	5,61	0,0845	0,6822
A02-	Hermagor	Arnoldstein	0,65	0,0126	0,0830	0,65	0,0126	0,0830	0,90	0,0176	0,1109	0,90	0,0176	0,1109	1,34	0,0201	0,1625	1,34	0,0201	0,1625
A02-	Arnoldstein	Staatsgrenze Arnoldstein	0,99	0,0193	0,1272	0,99	0,0193	0,1272	1,38	0,0270	0,1700	1,38	0,0270	0,1700	2,05	0,0308	0,2491	2,05	0,0308	0,2491
A03-	KN Guntramsdorf	Münchendorf/Achau	0,26	0,0050	0,0330	0,26	0,0050	0,0330	0,36	0,0070	0,0441	0,36	0,0070	0,0441	0,53	0,0080	0,0647	0,53	0,0080	0,0647
A03-	Münchendorf/Achau	Ebreichsdorf Nord	1,08	0,0211	0,1391	1,08	0,0211	0,1391	1,50	0,0295	0,1858	1,50	0,0295	0,1858	2,24	0,0337	0,2722	2,24	0,0337	0,2722
A03-	Ebreichsdorf Nord	Ebreichsdorf West	0,88	0,0172	0,1135	0,88	0,0172	0,1135	1,23	0,0241	0,1517	1,23	0,0241	0,1517	1,83	0,0275	0,2222	1,83	0,0275	0,2222
A03-	Ebreichsdorf West	Pottendorf	1,16	0,0226	0,1489	1,16	0,0226	0,1489	1,61	0,0316	0,1990	1,61	0,0316	0,1990	2,40	0,0361	0,2915	2,40	0,0361	0,2915
A03-	Pottendorf	Hornstein	1,90	0,0371	0,2445	1,90	0,0371	0,2445	2,65	0,0519	0,3268	2,65	0,0519	0,3268	3,94	0,0593	0,4787	3,94	0,0593	0,4787
A03-	Hornstein	Müllendorf	1,25	0,0243	0,1602	1,25	0,0243	0,1602	1,73	0,0340	0,2141	1,73	0,0340	0,2141	2,58	0,0388	0,3137	2,58	0,0388	0,3137
A03-	Müllendorf	KN Eisenstadt	1,04	0,0203	0,1339	1,04	0,0203	0,1339	1,45	0,0284	0,1790	1,45	0,0284	0,1790	2,16	0,0325	0,2622	2,16	0,0325	0,2622
A031	KN Eisenstadt	Siegendorf	0,82	0,0160	0,1056	0,82	0,0160	0,1056	1,14	0,0224	0,1411	1,14	0,0224	0,1411	1,70	0,0256	0,2067	1,70	0,0256	0,2067
A041	Stadionbrücke	KN Wien Prater	0,15	0,0029	0,0194	0,15	0,0029	0,0194	0,21	0,0041	0,0259	0,21	0,0041	0,0259	0,31	0,0047	0,0380	0,31	0,0047	0,0380
A04-	KN Wien Prater	Alt-Simmering	0,33	0,0064	0,0423	0,33	0,0064	0,0423	0,46	0,0090	0,0565	0,46	0,0090	0,0565	0,68	0,0102	0,0828	0,68	0,0102	0,0828
A04-	Alt-Simmering	Wien 7. Haidequerstraße	0,25	0,0048	0,0319	0,25	0,0048	0,0319	0,35	0,0068	0,0426	0,35	0,0068	0,0426	0,51	0,0077	0,0625	0,51	0,0077	0,0625
A04-	Wien 7. Haidequerstraße	Wien Simmeringer Haide	0,46	0,0090	0,0596	0,46	0,0090	0,0596	0,65	0,0126	0,0797	0,65	0,0126	0,0797	0,96	0,0145	0,1167	0,96	0,0145	0,1167
A04-	Wien Simmeringer Haide	KN Schwechat	0,93	0,0182	0,1201	0,93	0,0182	0,1201	1,30	0,0255	0,1605	1,30	0,0255	0,1605	1,94	0,0291	0,2351	1,94	0,0291	0,2351
A04-	KN Schwechat	Flughafen Wien Schwechat	1,35	0,0263	0,1735	1,35	0,0263	0,1735	1,88	0,0368	0,2319	1,88	0,0368	0,2319	2,80	0,0421	0,3397	2,80	0,0421	0,3397
A04-	Flughafen Wien Schwechat	Fischamend	1,51	0,0294	0,1943	1,51	0,0294	0,1943	2,10	0,0412	0,2596	2,10	0,0412	0,2596						

STR-KENNZAHL	MAUTABSCHNITT VON	MAUTABSCHNITT BIS	CO2-Emissionsklasse 1 / EURO VI																	
			Kat. 2						Kat. 3						Kat. 4					
			Tag			Nacht			Tag			Nacht			Tag			Nacht		
			Ges	Luft Lärm	CO2	Ges	Luft Lärm	CO2	Ges	Luft Lärm	CO2	Ges	Luft Lärm	CO2	Ges	Luft Lärm	CO2	Ges	Luft Lärm	CO2
A07-	KN Linz	Franzosenhausweg	0,58	0,0113	0,0745	0,58	0,0113	0,0745	0,81	0,0158	0,0996	0,81	0,0158	0,0996	1,20	0,0181	0,1459	1,20	0,0181	0,1459
A07-	Franzosenhausweg	Salzburger Straße Neue Welt	0,51	0,0099	0,0650	0,51	0,0099	0,0650	0,70	0,0138	0,0869	0,70	0,0138	0,0869	1,05	0,0158	0,1273	1,05	0,0158	0,1273
A07-	Salzburger Straße Neue Welt	Muldenstraße Bindermichl	0,35	0,0068	0,0451	0,35	0,0068	0,0451	0,49	0,0096	0,0603	0,49	0,0096	0,0603	0,73	0,0109	0,0884	0,73	0,0109	0,0884
A07-	Muldenstraße Bindermichl	Linz-Hummelhof	0,17	0,0033	0,0219	0,17	0,0033	0,0219	0,24	0,0046	0,0293	0,24	0,0046	0,0293	0,35	0,0053	0,0429	0,35	0,0053	0,0429
A07-	Linz-Hummelhof	Wiener Straße	0,24	0,0047	0,0308	0,24	0,0047	0,0308	0,33	0,0065	0,0412	0,33	0,0065	0,0412	0,50	0,0075	0,0603	0,50	0,0075	0,0603
A07-	Wiener Straße	VOEST	0,22	0,0043	0,0286	0,22	0,0043	0,0286	0,31	0,0061	0,0383	0,31	0,0061	0,0383	0,46	0,0069	0,0561	0,46	0,0069	0,0561
A07-	VOEST	Industriezeile	0,17	0,0034	0,0225	0,17	0,0034	0,0225	0,24	0,0048	0,0300	0,24	0,0048	0,0300	0,36	0,0054	0,0440	0,36	0,0054	0,0440
A07-	Industriezeile	Prinz Eugenstraße	0,28	0,0054	0,0357	0,28	0,0054	0,0357	0,39	0,0076	0,0477	0,39	0,0076	0,0477	0,57	0,0086	0,0698	0,57	0,0086	0,0698
A07-	Prinz Eugenstraße	Hafenstraße	0,52	0,0101	0,0668	0,52	0,0101	0,0668	0,72	0,0142	0,0892	0,72	0,0142	0,0892	1,08	0,0162	0,1307	1,08	0,0162	0,1307
A07-	Hafenstraße	Urfahr	0,20	0,0040	0,0262	0,20	0,0040	0,0262	0,28	0,0056	0,0351	0,28	0,0056	0,0351	0,42	0,0064	0,0514	0,42	0,0064	0,0514
A07-	Urfahr	Dornach	0,49	0,0096	0,0635	0,49	0,0096	0,0635	0,69	0,0135	0,0849	0,69	0,0135	0,0849	1,02	0,0154	0,1244	1,02	0,0154	0,1244
A07-	Dornach	Linz Auhof	0,41	0,0079	0,0524	0,41	0,0079	0,0524	0,57	0,0111	0,0700	0,57	0,0111	0,0700	0,84	0,0127	0,1026	0,84	0,0127	0,1026
A07-	Linz Auhof	Treffling	0,68	0,0132	0,0873	0,68	0,0132	0,0873	0,94	0,0185	0,1167	0,94	0,0185	0,1167	1,41	0,0212	0,1709	1,41	0,0212	0,1709
A07-	Treffling	Gallneukirchen	0,82	0,0160	0,1053	0,82	0,0160	0,1053	1,14	0,0223	0,1407	1,14	0,0223	0,1407	1,70	0,0255	0,2061	1,70	0,0255	0,2061
A07-	Gallneukirchen	Engerwitzdorf	0,73	0,0142	0,0938	0,73	0,0142	0,0938	1,01	0,0199	0,1253	1,01	0,0199	0,1253	1,51	0,0227	0,1836	1,51	0,0227	0,1836
A07-	Engerwitzdorf	Unterweikersdorf	0,94	0,0182	0,1203	0,94	0,0182	0,1203	1,30	0,0255	0,1607	1,30	0,0255	0,1607	1,94	0,0292	0,2354	1,94	0,0292	0,2354
A08-	KN Voralpenkreuz	Wels West	2,87	0,0559	0,3689	2,87	0,0559	0,3689	3,99	0,0782	0,4929	3,99	0,0782	0,4929	5,94	0,0894	0,7221	5,94	0,0894	0,7221
A08-	Wels West	Wels-Wirtschaftspark	0,20	0,0039	0,0260	0,20	0,0039	0,0260	0,28	0,0055	0,0347	0,28	0,0055	0,0347	0,42	0,0063	0,0508	0,42	0,0063	0,0508
A08-	Wels-Wirtschaftspark	KN Wels	0,81	0,0158	0,1041	0,81	0,0158	0,1041	1,13	0,0221	0,1391	1,13	0,0221	0,1391	1,68	0,0252	0,2038	1,68	0,0252	0,2038
A08-	KN Wels	Pichl/Bad Schallerbach	1,11	0,0217	0,1432	1,11	0,0217	0,1432	1,55	0,0304	0,1913	1,55	0,0304	0,1913	2,31	0,0347	0,2802	2,31	0,0347	0,2802
A08-	Pichl/Bad Schallerbach	Meggenhofen Gallspach	2,81	0,0548	0,3617	2,81	0,0548	0,3617	3,91	0,0767	0,4834	3,91	0,0767	0,4834	5,83	0,0877	0,7081	5,83	0,0877	0,7081
A08-	Meggenhofen Gallspach	Haag am Hausruck	3,07	0,0597	0,3942	3,07	0,0597	0,3942	4,27	0,0836	0,5268	4,27	0,0836	0,5268	6,35	0,0956	0,7717	6,35	0,0956	0,7717
A08-	Haag am Hausruck	Ried im Innkreis	2,80	0,0545	0,3598	2,80	0,0545	0,3598	3,89	0,0763	0,4808	3,89	0,0763	0,4808	5,80	0,0872	0,7043	5,80	0,0872	0,7043
A08-	Ried im Innkreis	Ort im Innkreis	3,00	0,0585	0,3861	3,00	0,0585	0,3861	4,18	0,0819	0,5160	4,18	0,0819	0,5160	6,22	0,0936	0,7559	6,22	0,0936	0,7559
A08-	Ort im Innkreis	Schärding Suben	2,27	0,0442	0,2915	2,27	0,0442	0,2915	3,15	0,0618	0,3895	3,15	0,0618	0,3895	4,70	0,0707	0,5705	4,70	0,0707	0,5705
A08-	Schärding Suben	Staatsgrenze Suben	0,57	0,0112	0,0737	0,57	0,0112	0,0737	0,80	0,0156	0,0984	0,80	0,0156	0,0984	1,19	0,0179	0,1442	1,19	0,0179	0,1442
A09-	KN Voralpenkreuz	Ried im Traunkreis	1,41	0,0275	0,1815	1,41	0,0275	0,1815	1,96	0,0385	0,2426	1,96	0,0385	0,2426	2,92	0,0440	0,3554	2,92	0,0440	0,3554
A09-	Ried im Traunkreis	Inzersdorf Kirchdorf	2,65	0,0516	0,3405	2,65	0,0516	0,3405	3,68	0,0722	0,4551	3,68	0,0722	0,4551	5,49	0,0826	0,6666	5,49	0,0826	0,6666
A09-	Inzersdorf Kirchdorf	Klaus	3,23	0,0629	0,4148	3,23	0,0629	0,4148	4,49	0,0880	0,5543	4,49	0,0880	0,5543	6,68	0,1006	0,8120	6,68	0,1006	0,8120
A09-	Klaus	St. Pankraz	2,05	0,0400	0,2637	2,05	0,0400	0,2637	2,85	0,0559	0,3524	2,85	0,0559	0,3524	4,25	0,0639	0,5162	4,25	0,0639	0,5162
A09-	St. Pankraz	Roßleiten Windischgarsten	2,86	0,0557	0,3679	2,86	0,0557	0,3679	3,98	0,0780	0,4916	3,98	0,0780	0,4916	5,93	0,0892	0,7202	5,93	0,0892	0,7202
A09-	Roßleiten Windischgarsten	Gleinkerau	1,34	0,0262	0,1729	1,34	0,0262	0,1729	1,87	0,0367	0,2311	1,87	0,0367	0,2311	2,79	0,0419	0,3385	2,79	0,0419	0,3385
A09-	Gleinkerau	Spital am Pyhrn	1,01	0,0198	0,1304	1,01	0,0198	0,1304	1,41	0,0277	0,1742	1,41	0,0277	0,1742	2,10	0,0316	0,2552	2,10	0,0316	0,2552
A09-	Spital am Pyhrn	Ardning / Admont	5,34	0,0503	0,3318	5,34	0,0503	0,3318	7,45	0,0704	0,4435	7,45	0,0704	0,4435	11,13	0,0804	0,6496	11,13	0,0804	0,6496
A09-	Ardning / Admont	Liezen	0,59	0,0115	0,0756	0,59	0,0115	0,0756	0,82	0,0160	0,1011	0,82	0,0160	0,1011	1,22	0,0183	0,1481	1,22	0,0183	0,1481
A09-	Liezen	Rottemmann	1,23	0,0239	0,1580	1,23	0,0239	0,1580	1,71	0,0335	0,2112	1,71	0,0335	0,2112	2,55	0,0383	0,3094	2,55	0,0383	0,3094
A09-	Rottemmann	Trieben	3,06	0,0597	0,3940	3,06	0,0597	0,3940	4,26	0,0836	0,5265	4,26	0,0836	0,5265	6,35	0,0955	0,7713	6,35	0,0955	0,7713
A09-	Trieben	Treglwang	2,49	0,0485	0,3203	2,49	0,0485	0,3203	3,47	0,0679	0,4281	3,47	0,0679	0,4281	5,16	0,0777	0,6271	5,16	0,0777	0,6271
A09-	Treglwang	Kalwang	3,35	0,0652	0,4305	3,35	0,0652	0,4305	4,66	0,0913	0,5753	4,66	0,0913	0,5753	6,94	0,1044	0,8427	6,94	0,1044	0,8427
A09-	Kalwang	Mautern	1,56	0,0304	0,2004	1,56	0,0304	0,2004	2,17	0,0425	0,2679	2,17	0,0425	0,2679	3,23	0,0486	0,3924	3,23	0,0486	0,3924
A09-	Mautern	Kammern	1,75	0,0342	0,2255	1,75	0,0342	0,2255	2,44	0,0478	0,3013	2,44	0,0478	0,3013	3,63	0,0547	0,4414	3,63	0,0547	0,4414
A09-	Kammern	Traboch	1,83	0,0357	0,2358	1,83	0,0357	0,2358	2,55	0,0500	0,3151	2,55	0,0500	0,3151	3,80	0,0572	0,4615	3,80	0,0572	0,4615
A09-	Traboch	Terminal St. Michael	0,36	0,0070	0,0463	0,36	0,0070	0,0463	0,50	0,0098	0,0619	0,50	0,0098	0,0619	0,75	0,0112	0,0906	0,75	0,0112	0,0906
A09-	Terminal St. Michael	KN St. Michael	0,67	0,0132	0,0868	0,67	0,0132	0,0868	0,94	0,0184	0,1160	0,94	0,0184	0,1160	1,40	0,0210	0,1699	1,40	0,0210	0,1699
A09-	KN St. Michael	Übelbach	13,00	0,1225	0,8083	13,00	0,1225	0,8083	18,14	0,1715	1,0801	18,14	0,1715	1,0801	27,12	0,1959	1,5822	27,12	0,1959	1,5822
A09-	Übelbach	KN Peggau Deutschfeistritz	2,08	0,0405	0,2673	2,08	0,0405	0,2673	2,89	0,0567	0,3573	2,89	0,0567	0,3573	4,31	0,0648	0,5233	4,31	0,0648	0,5233
A09-	KN Peggau Deutschfeistritz	Gratkorn Nord	0,98	0,0192	0,1267	0,98	0,0192	0,1267	1,37	0,0269	0,1693	1,37	0,0269	0,1693	2,04	0,0307	0,2479	2,04	0,0307	0,2479
A09-	Gratkorn Nord	Gratkorn Süd	1,08	0,0211	0,1391	1,08	0,0211	0,1391	1,51	0,0295	0,1859	1,51	0,0295	0,1859	2,24	0,0337	0,2723	2,24	0,0337	0,2723
A09-	Gratkorn Süd	Graz Nord	0,24	0,0047	0,0308	0,24	0,0047	0,0308	0,33	0,0065	0,0412	0,33	0,0065	0,0412	0,50	0,0075	0,0603	0,50	0,0075	0,0603
A09-	Graz Nord	Graz Webling	2,74	0,0534	0,3526	2,74	0,0534	0,3526	3,82	0,0748	0,47									

STR-KENNZAHL	MAUTABSCHNITT VON	MAUTABSCHNITT BIS	CO2-Emissionsklasse 1 / EURO VI																	
			Kat. 2						Kat. 3						Kat. 4					
			Tag			Nacht			Tag			Nacht			Tag			Nacht		
			Ges	Luft Lärm	CO2	Ges	Luft Lärm	CO2	Ges	Luft Lärm	CO2	Ges	Luft Lärm	CO2	Ges	Luft Lärm	CO2	Ges	Luft Lärm	CO2
A10-	F. Verbindung GH Eben	Eben	0,31	0,0060	0,0396	0,31	0,0060	0,0396	0,43	0,0084	0,0529	0,43	0,0084	0,0529	0,64	0,0096	0,0775	0,64	0,0096	0,0775
A10-	Eben	Radstadt Altenmarkt Graz	0,68	0,0133	0,0879	0,68	0,0133	0,0879	0,95	0,0187	0,1175	0,95	0,0187	0,1175	1,42	0,0213	0,1722	1,42	0,0213	0,1722
A10-	Radstadt Altenmarkt Graz	Flachau	0,96	0,0186	0,1230	0,96	0,0186	0,1230	1,33	0,0261	0,1644	1,33	0,0261	0,1644	1,98	0,0298	0,2408	1,98	0,0298	0,2408
A10-	Flachau	Flachauwinkel	3,58	0,0364	0,2399	3,58	0,0364	0,2399	5,00	0,0509	0,3206	5,00	0,0509	0,3206	7,47	0,0582	0,4696	7,47	0,0582	0,4696
A10-	Flachauwinkel	Zederhaus	9,03	0,0916	0,6046	9,03	0,0916	0,6046	12,60	0,1282	0,8080	12,60	0,1282	0,8080	18,83	0,1466	1,1835	18,83	0,1466	1,1835
A10-	Zederhaus	St. Michael/Lungau	5,96	0,0604	0,3989	5,96	0,0604	0,3989	8,32	0,0846	0,5331	8,32	0,0846	0,5331	12,43	0,0967	0,7809	12,43	0,0967	0,7809
A10-	St. Michael/Lungau	Rennweg Katschberg	4,37	0,0443	0,2924	4,37	0,0443	0,2924	6,10	0,0620	0,3908	6,10	0,0620	0,3908	9,11	0,0709	0,5725	9,11	0,0709	0,5725
A102	Seeboden	KN Spittal Millstätter See	0,50	0,0097	0,0640	0,50	0,0097	0,0640	0,69	0,0136	0,0856	0,69	0,0136	0,0856	1,03	0,0155	0,1253	1,03	0,0155	0,1253
A102	KN Spittal Millstätter See	Lendorf	1,07	0,0209	0,1381	1,07	0,0209	0,1381	1,49	0,0293	0,1846	1,49	0,0293	0,1846	2,23	0,0335	0,2704	2,23	0,0335	0,2704
A10-	Rennweg Katschberg	Gmünd Maltatal	4,35	0,0847	0,5588	4,35	0,0847	0,5588	6,05	0,1185	0,7468	6,05	0,1185	0,7468	9,00	0,1355	1,0939	9,00	0,1355	1,0939
A10-	Gmünd Maltatal	KN Spittal Millstätter See	2,47	0,0482	0,3181	2,47	0,0482	0,3181	3,44	0,0675	0,4250	3,44	0,0675	0,4250	5,12	0,0771	0,6226	5,12	0,0771	0,6226
A10-	KN Spittal Millstätter See	Spittal Ost	1,87	0,0365	0,2409	1,87	0,0365	0,2409	2,61	0,0511	0,3219	2,61	0,0511	0,3219	3,88	0,0584	0,4716	3,88	0,0584	0,4716
A10-	Spittal Ost	Paternion Feistritz	3,23	0,0630	0,4160	3,23	0,0630	0,4160	4,50	0,0882	0,5560	4,50	0,0882	0,5560	6,70	0,1009	0,8144	6,70	0,1009	0,8144
A10-	Paternion Feistritz	Villach West	3,49	0,0679	0,4484	3,49	0,0679	0,4484	4,85	0,0951	0,5992	4,85	0,0951	0,5992	7,22	0,1087	0,8778	7,22	0,1087	0,8778
A10-	Villach West	Villach Ossiacher See	1,51	0,0294	0,1938	1,51	0,0294	0,1938	2,10	0,0411	0,2590	2,10	0,0411	0,2590	3,12	0,0470	0,3795	3,12	0,0470	0,3795
A10-	Villach Ossiacher See	KN Villach	1,18	0,0230	0,1515	1,18	0,0230	0,1515	1,64	0,0321	0,2024	1,64	0,0321	0,2024	2,44	0,0367	0,2965	2,44	0,0367	0,2965
A11-	KN Villach	St. Niklas Faakersee	0,84	0,0164	0,1084	0,84	0,0164	0,1084	1,17	0,0230	0,1449	1,17	0,0230	0,1449	1,75	0,0263	0,2122	1,75	0,0263	0,2122
A11-	St. Niklas Faakersee	St. Jakob/Rosental	2,12	0,0413	0,2723	2,12	0,0413	0,2723	2,95	0,0578	0,3639	2,95	0,0578	0,3639	4,39	0,0660	0,5330	4,39	0,0660	0,5330
A11-	St. Jakob/Rosental	Staatsgrenze Karawankentunnel	9,80	0,0485	0,3203	9,80	0,0485	0,3203	13,70	0,0679	0,4281	13,70	0,0679	0,4281	20,51	0,0777	0,6271	20,51	0,0777	0,6271
A12-	Staatsgrenze Kufstein	Kufstein Nord	0,50	0,0080	0,0527	0,50	0,0080	0,0527	0,69	0,0112	0,0705	0,69	0,0112	0,0705	1,03	0,0128	0,1032	1,03	0,0128	0,1032
A12-	Kufstein Nord	Kufstein Süd	1,28	0,0205	0,1352	1,28	0,0205	0,1352	1,78	0,0287	0,1807	1,78	0,0287	0,1807	2,65	0,0328	0,2647	2,65	0,0328	0,2647
A12-	Kufstein Süd	Kirchbichl Langkampfen	1,74	0,0280	0,1846	1,74	0,0280	0,1846	2,43	0,0392	0,2467	2,43	0,0392	0,2467	3,62	0,0448	0,3614	3,62	0,0448	0,3614
A12-	Kirchbichl Langkampfen	Wörgl Ost St. Johann i. T. Brixental	1,70	0,0274	0,1807	1,70	0,0274	0,1807	2,37	0,0383	0,2414	2,37	0,0383	0,2414	3,54	0,0438	0,3537	3,54	0,0438	0,3537
A12-	Wörgl Ost St. Johann i. T. Brixental	Wörgl West	0,90	0,0144	0,0951	0,90	0,0144	0,0951	1,25	0,0202	0,1271	1,25	0,0202	0,1271	1,86	0,0231	0,1862	1,86	0,0231	0,1862
A12-	Wörgl West	Kramsach Rattenberg Brixlegg	3,82	0,0614	0,4055	3,82	0,0614	0,4055	5,33	0,0860	0,5419	5,33	0,0860	0,5419	7,94	0,0983	0,7939	7,94	0,0983	0,7939
A12-	Kramsach Rattenberg Brixlegg	Wiesing Achensee Zillertal	2,35	0,0377	0,2489	2,35	0,0377	0,2489	3,27	0,0528	0,3326	3,27	0,0528	0,3326	4,88	0,0603	0,4871	4,88	0,0603	0,4871
A12-	Wiesing Achensee Zillertal	Jenbach	0,93	0,0149	0,0985	0,93	0,0149	0,0985	1,29	0,0209	0,1316	1,29	0,0209	0,1316	1,93	0,0239	0,1928	1,93	0,0239	0,1928
A12-	Jenbach	Schwaz	2,05	0,0329	0,2172	2,05	0,0329	0,2172	2,85	0,0461	0,2902	2,85	0,0461	0,2902	4,25	0,0526	0,4251	4,25	0,0526	0,4251
A12-	Schwaz	Vomp	1,17	0,0188	0,1241	1,17	0,0188	0,1241	1,63	0,0263	0,1659	1,63	0,0263	0,1659	2,43	0,0301	0,2430	2,43	0,0301	0,2430
A12-	Vomp	Wattens	2,41	0,0388	0,2559	2,41	0,0388	0,2559	3,36	0,0543	0,3420	3,36	0,0543	0,3420	5,01	0,0620	0,5010	5,01	0,0620	0,5010
A12-	Wattens	Hall/Tirol Mitte	2,14	0,0344	0,2269	2,14	0,0344	0,2269	2,98	0,0481	0,3032	2,98	0,0481	0,3032	4,44	0,0550	0,4441	4,44	0,0550	0,4441
A12-	Hall/Tirol Mitte	Hall/Tirol West	0,86	0,0138	0,0912	0,86	0,0138	0,0912	1,20	0,0194	0,1219	1,20	0,0194	0,1219	1,79	0,0221	0,1786	1,79	0,0221	0,1786
A12-	Hall/Tirol West	A12 Innsbruck Ost	0,95	0,0153	0,1008	0,95	0,0153	0,1008	1,33	0,0214	0,1348	1,33	0,0214	0,1348	1,98	0,0244	0,1974	1,98	0,0244	0,1974
A12-	A12 Innsbruck Ost	Innsbruck Mitte	0,63	0,0105	0,0697	0,63	0,0105	0,0697	0,87	0,0148	0,0931	0,87	0,0148	0,0931	1,30	0,0169	0,1363	1,30	0,0169	0,1363
A12-	Innsbruck Mitte	A12 Innsbruck West	0,82	0,0160	0,1056	0,82	0,0160	0,1056	1,14	0,0224	0,1411	1,14	0,0224	0,1411	1,70	0,0256	0,2067	1,70	0,0256	0,2067
A12-	A12 Innsbruck West	Innsbruck Kranebitten	1,08	0,0210	0,1384	1,08	0,0210	0,1384	1,50	0,0294	0,1850	1,50	0,0294	0,1850	2,23	0,0336	0,2709	2,23	0,0336	0,2709
A12-	Innsbruck Kranebitten	Zirl Ost Garmisch Seefeld	1,25	0,0243	0,1606	1,25	0,0243	0,1606	1,74	0,0341	0,2146	1,74	0,0341	0,2146	2,59	0,0389	0,3144	2,59	0,0389	0,3144
A12-	Zirl Ost Garmisch Seefeld	Zirl West	0,78	0,0152	0,1005	0,78	0,0152	0,1005	1,09	0,0213	0,1343	1,09	0,0213	0,1343	1,62	0,0244	0,1967	1,62	0,0244	0,1967
A12-	Zirl West	Pettinau	1,40	0,0273	0,1799	1,40	0,0273	0,1799	1,95	0,0382	0,2405	1,95	0,0382	0,2405	2,90	0,0436	0,3523	2,90	0,0436	0,3523
A12-	Pettinau	Telfs Ost	1,41	0,0276	0,1819	1,41	0,0276	0,1819	1,97	0,0386	0,2431	1,97	0,0386	0,2431	2,93	0,0441	0,3561	2,93	0,0441	0,3561
A12-	Telfs Ost	Telfs West	0,69	0,0135	0,0888	0,69	0,0135	0,0888	0,96	0,0188	0,1187	0,96	0,0188	0,1187	1,43	0,0215	0,1739	1,43	0,0215	0,1739
A12-	Telfs West	Mötz Reutte	2,23	0,0435	0,2871	2,23	0,0435	0,2871	3,11	0,0609	0,3837	3,11	0,0609	0,3837	4,63	0,0696	0,5620	4,63	0,0696	0,5620
A12-	Mötz Reutte	Haiming Ötztal	2,60	0,0506	0,3340	2,60	0,0506	0,3340	3,61	0,0708	0,4463	3,61	0,0708	0,4463	5,38	0,0810	0,6538	5,38	0,0810	0,6538
A12-	Haiming Ötztal	Imst	2,07	0,0403	0,2658	2,07	0,0403	0,2658	2,88	0,0564	0,3553	2,88	0,0564	0,3553	4,28	0,0644	0,5204	4,28	0,0644	0,5204
A12-	Imst	Imst Au	0,35	0,0068	0,0450	0,35	0,0068	0,0450	0,49	0,0095	0,0602	0,49	0,0095	0,0602	0,73	0,0109	0,0881	0,73	0,0109	0,0881
A12-	Imst Au	Mils	0,75	0,0147	0,0967	0,75	0,0147	0,0967	1,05	0,0205	0,1292	1,05	0,0205	0,1292	1,56	0,0234	0,1893	1,56	0,0234	0,1893
A12-	Mils	Mils Schönwies	1,21	0,0236	0,1558	1,21	0,0236	0,1558	1,69	0,0330	0,2082	1,69	0,0330	0,2082	2,51	0,0378	0,3049	2,51	0,0378	0,3049
A12-	Mils Schönwies	KN Oberinntal	1,07	0,0209	0,1379	1,07	0,0209	0,1379	1,49	0,0293	0,1843	1,49	0,0293	0,1843	2,22	0,0334	0,2700	2,22	0,0334	0,2700
A12-	KN Oberinntal	Zams	0,28	0,0055	0,0363	0,28	0,0055	0,0363	0,39	0,0077	0,0485	0,39	0,0077	0,0485	0,58	0,0088	0,0711	0,58	0,0088	0,0711
A122	KN Oberinntal	Fließ	2,01	0,0391	0,2581	2,01	0,03													

STR-KENNZAHL	MAUTABSCHNITT VON	MAUTABSCHNITT BIS	CO2-Emissionsklasse 1 / EURO VI																	
			Kat. 2						Kat. 3						Kat. 4					
			Tag			Nacht			Tag			Nacht			Tag			Nacht		
			Ges	Luft Lärm	CO2	Ges	Luft Lärm	CO2	Ges	Luft Lärm	CO2	Ges	Luft Lärm	CO2	Ges	Luft Lärm	CO2	Ges	Luft Lärm	CO2
A14-	Brandnertal	Bludenz Bürs	0,40	0,0077	0,0510	0,40	0,0077	0,0510	0,55	0,0108	0,0681	0,55	0,0108	0,0681	0,82	0,0124	0,0998	0,82	0,0124	0,0998
A14-	Bludenz Bürs	Bludenz Montafon	0,56	0,0110	0,0723	0,56	0,0110	0,0723	0,78	0,0153	0,0966	0,78	0,0153	0,0966	1,16	0,0175	0,1415	1,16	0,0175	0,1415
A141	KN Bregenz	Bregenz Citytunnel	0,51	0,0100	0,0662	0,51	0,0100	0,0662	0,72	0,0140	0,0885	0,72	0,0140	0,0885	1,07	0,0160	0,1296	1,07	0,0160	0,1296
A21-	KN Steinhäusl	Hochstraß	0,85	0,0165	0,1092	0,85	0,0165	0,1092	1,18	0,0232	0,1459	1,18	0,0232	0,1459	1,76	0,0265	0,2138	1,76	0,0265	0,2138
A21-	Hochstraß	Alland	2,97	0,0578	0,3815	2,97	0,0578	0,3815	4,13	0,0809	0,5098	4,13	0,0809	0,5098	6,15	0,0925	0,7468	6,15	0,0925	0,7468
A21-	Alland	Mayerling	0,60	0,0117	0,0775	0,60	0,0117	0,0775	0,84	0,0164	0,1035	0,84	0,0164	0,1035	1,25	0,0188	0,1516	1,25	0,0188	0,1516
A21-	Mayerling	Heiligenkreuz	1,40	0,0272	0,1794	1,40	0,0272	0,1794	1,94	0,0381	0,2398	1,94	0,0381	0,2398	2,89	0,0435	0,3512	2,89	0,0435	0,3512
A21-	Heiligenkreuz	Hinterbrühl	0,78	0,0152	0,1000	0,78	0,0152	0,1000	1,08	0,0212	0,1337	1,08	0,0212	0,1337	1,61	0,0242	0,1958	1,61	0,0242	0,1958
A21-	Hinterbrühl	Gießhübl	1,46	0,0284	0,1876	1,46	0,0284	0,1876	2,03	0,0398	0,2507	2,03	0,0398	0,2507	3,02	0,0455	0,3673	3,02	0,0455	0,3673
A21-	Gießhübl	Brunn/Gebirge	1,22	0,0238	0,1570	1,22	0,0238	0,1570	1,70	0,0333	0,2098	1,70	0,0333	0,2098	2,53	0,0381	0,3073	2,53	0,0381	0,3073
A21-	Brunn/Gebirge	KN Vösendorf	0,54	0,0106	0,0698	0,54	0,0106	0,0698	0,76	0,0148	0,0933	0,76	0,0148	0,0933	1,13	0,0169	0,1367	1,13	0,0169	0,1367
A22-	KN Wien Kaisermühlen	Kaisermühlen	0,43	0,0084	0,0552	0,43	0,0084	0,0552	0,60	0,0117	0,0737	0,60	0,0117	0,0737	0,89	0,0134	0,1080	0,89	0,0134	0,1080
A22-	Kaisermühlen	Reichsbrücke	0,36	0,0069	0,0457	0,36	0,0069	0,0457	0,49	0,0097	0,0611	0,49	0,0097	0,0611	0,74	0,0111	0,0895	0,74	0,0111	0,0895
A22-	Reichsbrücke	Kagran Vienna International Center	0,14	0,0027	0,0176	0,14	0,0027	0,0176	0,19	0,0037	0,0235	0,19	0,0037	0,0235	0,28	0,0043	0,0345	0,28	0,0043	0,0345
A22-	Kagran Vienna International Center	Brigittenuerbrücke	0,22	0,0043	0,0282	0,22	0,0043	0,0282	0,31	0,0060	0,0377	0,31	0,0060	0,0377	0,45	0,0068	0,0552	0,45	0,0068	0,0552
A22-	Brigittenuerbrücke	Floridsdorferbrücke	0,35	0,0069	0,0455	0,35	0,0069	0,0455	0,49	0,0097	0,0609	0,49	0,0097	0,0609	0,73	0,0110	0,0891	0,73	0,0110	0,0891
A22-	Floridsdorferbrücke	KN Gürtel Nordbrücke	0,23	0,0044	0,0290	0,23	0,0044	0,0290	0,31	0,0062	0,0388	0,31	0,0062	0,0388	0,47	0,0070	0,0568	0,47	0,0070	0,0568
A22-	KN Gürtel Nordbrücke	Strebersdorf	0,77	0,0150	0,0993	0,77	0,0150	0,0993	1,07	0,0211	0,1327	1,07	0,0211	0,1327	1,60	0,0241	0,1943	1,60	0,0241	0,1943
A221	Wien Nordbrücke	KN Gürtel Nordbrücke	0,23	0,0044	0,0293	0,23	0,0044	0,0293	0,32	0,0062	0,0391	0,32	0,0062	0,0391	0,47	0,0071	0,0573	0,47	0,0071	0,0573
A221	KN Gürtel Nordbrücke	Wien Pragerstraße	0,25	0,0048	0,0315	0,25	0,0048	0,0315	0,34	0,0067	0,0421	0,34	0,0067	0,0421	0,51	0,0076	0,0617	0,51	0,0076	0,0617
A221	Wien Pragerstraße	Wien Neujedlersdorf	0,11	0,0021	0,0138	0,11	0,0021	0,0138	0,15	0,0029	0,0184	0,15	0,0029	0,0184	0,22	0,0033	0,0270	0,22	0,0033	0,0270
A221	Wien Neujedlersdorf	Brünnerstr/Shuttleworthstraße	0,27	0,0053	0,0350	0,27	0,0053	0,0350	0,38	0,0074	0,0467	0,38	0,0074	0,0467	0,56	0,0085	0,0685	0,56	0,0085	0,0685
A22-	Strebersdorf	Korneuburg Ost	1,56	0,0303	0,2000	1,56	0,0303	0,2000	2,16	0,0424	0,2672	2,16	0,0424	0,2672	3,22	0,0485	0,3915	3,22	0,0485	0,3915
A222	Strebersdorf	Wien Vohburggasse	0,19	0,0038	0,0248	0,19	0,0038	0,0248	0,27	0,0053	0,0332	0,27	0,0053	0,0332	0,40	0,0060	0,0486	0,40	0,0060	0,0486
A22-	Korneuburg Ost	KN Korneuburg	1,00	0,0196	0,1291	1,00	0,0196	0,1291	1,40	0,0274	0,1725	1,40	0,0274	0,1725	2,08	0,0313	0,2527	2,08	0,0313	0,2527
A22-	KN Korneuburg	Stockerau Ost	1,46	0,0285	0,1878	1,46	0,0285	0,1878	2,03	0,0398	0,2509	2,03	0,0398	0,2509	3,03	0,0455	0,3676	3,03	0,0455	0,3676
A22-	Stockerau Ost	Stockerau Mitte	0,58	0,0113	0,0749	0,58	0,0113	0,0749	0,81	0,0159	0,1001	0,81	0,0159	0,1001	1,21	0,0182	0,1466	1,21	0,0182	0,1466
A22-	Stockerau Mitte	KN Stockerau/West	0,49	0,0096	0,0636	0,49	0,0096	0,0636	0,69	0,0135	0,0850	0,69	0,0135	0,0850	1,02	0,0154	0,1245	1,02	0,0154	0,1245
A23-	Altmannsdorferstraße	KN Wien Inzersdorf	0,43	0,0084	0,0556	0,43	0,0084	0,0556	0,60	0,0118	0,0744	0,60	0,0118	0,0744	0,90	0,0135	0,1089	0,90	0,0135	0,1089
A23-	KN Wien Inzersdorf	Favoriten	1,09	0,0212	0,1402	1,09	0,0212	0,1402	1,52	0,0297	0,1873	1,52	0,0297	0,1873	2,26	0,0340	0,2744	2,26	0,0340	0,2744
A23-	Favoriten	KN Gürtel Landstraßer Hauptstraße	0,68	0,0133	0,0879	0,68	0,0133	0,0879	0,95	0,0186	0,1174	0,95	0,0186	0,1174	1,42	0,0213	0,1720	1,42	0,0213	0,1720
A23-	KN Gürtel Landstraßer Hauptstraße	St. Marx	0,26	0,0051	0,0334	0,26	0,0051	0,0334	0,36	0,0071	0,0446	0,36	0,0071	0,0446	0,54	0,0081	0,0653	0,54	0,0081	0,0653
A23-	St. Marx	KN Wien Prater	0,22	0,0043	0,0283	0,22	0,0043	0,0283	0,31	0,0060	0,0378	0,31	0,0060	0,0378	0,46	0,0069	0,0554	0,46	0,0069	0,0554
A23-	KN Wien Prater	Handelskai	0,49	0,0095	0,0629	0,49	0,0095	0,0629	0,68	0,0133	0,0840	0,68	0,0133	0,0840	1,01	0,0152	0,1231	1,01	0,0152	0,1231
A23-	Handelskai	KN Wien Kaisermühlen	0,22	0,0044	0,0287	0,22	0,0044	0,0287	0,31	0,0061	0,0384	0,31	0,0061	0,0384	0,46	0,0070	0,0563	0,46	0,0070	0,0563
A23-	KN Wien Kaisermühlen	Groß Enzersdorf Stadlau	0,61	0,0120	0,0789	0,61	0,0120	0,0789	0,85	0,0167	0,1054	0,85	0,0167	0,1054	1,27	0,0191	0,1544	1,27	0,0191	0,1544
A23-	Groß Enzersdorf Stadlau	Hirschstetten	0,34	0,0067	0,0442	0,34	0,0067	0,0442	0,48	0,0094	0,0591	0,48	0,0094	0,0591	0,71	0,0107	0,0866	0,71	0,0107	0,0866
A233	KN Gürtel Landstraßer Hauptstraße	Wien Gürtel	0,20	0,0039	0,0258	0,20	0,0039	0,0258	0,28	0,0055	0,0345	0,28	0,0055	0,0345	0,42	0,0063	0,0505	0,42	0,0063	0,0505
A25-	KN A1/A25 Passau Wels	Weißkirchen	2,26	0,0441	0,2909	2,26	0,0441	0,2909	3,15	0,0617	0,3887	3,15	0,0617	0,3887	4,69	0,0705	0,5694	4,69	0,0705	0,5694
A25-	Weißkirchen	Marchtrenk Wels Ost	0,81	0,0157	0,1037	0,81	0,0157	0,1037	1,12	0,0220	0,1385	1,12	0,0220	0,1385	1,67	0,0251	0,2029	1,67	0,0251	0,2029
A25-	Marchtrenk Wels Ost	ÖBB Terminal Wels	0,22	0,0042	0,0279	0,22	0,0042	0,0279	0,30	0,0059	0,0373	0,30	0,0059	0,0373	0,45	0,0068	0,0546	0,45	0,0068	0,0546
A25-	ÖBB Terminal Wels	Wels Nord	1,04	0,0203	0,1337	1,04	0,0203	0,1337	1,45	0,0284	0,1786	1,45	0,0284	0,1786	2,15	0,0324	0,2617	2,15	0,0324	0,2617
A25-	Wels Nord	KN Wels	0,74	0,0144	0,0951	0,74	0,0144	0,0951	1,03	0,0202	0,1271	1,03	0,0202	0,1271	1,53	0,0231	0,1862	1,53	0,0231	0,1862
S01-	KN Vösendorf	Vorarlberger Allee	0,55	0,0107	0,0705	0,55	0,0107	0,0705	0,76	0,0150	0,0942	0,76	0,0150	0,0942	1,14	0,0171	0,1381	1,14	0,0171	0,1381
S01-	Vorarlberger Allee	Laxenburger Str.	0,29	0,0056	0,0370	0,29	0,0056	0,0370	0,40	0,0079	0,0495	0,40	0,0079	0,0495	0,60	0,0090	0,0725	0,60	0,0090	0,0725
S01-	Laxenburger Str.	Güterzentrum Wien Süd	0,36	0,0070	0,0459	0,36	0,0070	0,0459	0,50	0,0097	0,0613	0,50	0,0097	0,0613	0,74	0,0111	0,0899	0,74	0,0111	0,0899
S01-	Güterzentrum Wien Süd	Rothneusiedl	0,23	0,0045	0,0298	0,23	0,0045	0,0298	0,32	0,0063	0,0399	0,32	0,0063	0,0399	0,48	0,0072	0,0584	0,48	0,0072	0,0584
S01-	Rothneusiedl	KN Rustenfeld	0,54	0,0106	0,0698	0,54	0,0106	0,0698	0,76	0,0148	0,0933	0,76	0,0148	0,0933	1,12	0,0169	0,1366	1,12	0,0169	0,1366
S01-	KN Rustenfeld	Rannersdorf	0,76	0,0148	0,0979	0,76	0,0148	0,0979	1,06	0,0208	0,1309	1,06	0,0208	0,1309	1,58	0,0237	0,1917	1,58	0,0237	0,1917
S011	KN Rustenfeld	Leopoldsdorf (B16)	0,34	0,0066	0,043															

STR-KENNZAHL	MAUTABSCHNITT VON	MAUTABSCHNITT BIS	CO2-Emissionsklasse 1 / EURO VI																	
			Kat. 2						Kat. 3						Kat. 4					
			Tag			Nacht			Tag			Nacht			Tag			Nacht		
			Ges	Luft Lärm	CO2	Ges	Luft Lärm	CO2	Ges	Luft Lärm	CO2	Ges	Luft Lärm	CO2	Ges	Luft Lärm	CO2	Ges	Luft Lärm	CO2
S03-	Großstelzendorf	Hollabrunn Süd	1,18	0,0229	0,1512	1,18	0,0229	0,1512	1,64	0,0321	0,2020	1,64	0,0321	0,2020	2,44	0,0366	0,2959	2,44	0,0366	0,2959
S03-	Hollabrunn Süd	Hollabrunn Mitte	0,34	0,0066	0,0433	0,34	0,0066	0,0433	0,47	0,0092	0,0578	0,47	0,0092	0,0578	0,70	0,0105	0,0847	0,70	0,0105	0,0847
S03-	Hollabrunn Mitte	Hollabrunn Nord	0,76	0,0149	0,0980	0,76	0,0149	0,0980	1,06	0,0208	0,1310	1,06	0,0208	0,1310	1,58	0,0238	0,1919	1,58	0,0238	0,1919
S03-	Hollabrunn Nord	Wullersdorf	1,46	0,0285	0,1880	1,46	0,0285	0,1880	2,03	0,0399	0,2512	2,03	0,0399	0,2512	3,03	0,0456	0,3680	3,03	0,0456	0,3680
S03-	Wullersdorf	Guntersdorf	1,01	0,0197	0,1302	1,01	0,0197	0,1302	1,41	0,0276	0,1739	1,41	0,0276	0,1739	2,10	0,0316	0,2548	2,10	0,0316	0,2548
S04-	KN Mattersburg	Sigleß	0,61	0,0118	0,0781	0,61	0,0118	0,0781	0,85	0,0166	0,1044	0,85	0,0166	0,1044	1,26	0,0189	0,1530	1,26	0,0189	0,1530
S04-	Sigleß	Bad Sauerbrunn	1,42	0,0277	0,1826	1,42	0,0277	0,1826	1,98	0,0387	0,2440	1,98	0,0387	0,2440	2,94	0,0443	0,3574	2,94	0,0443	0,3574
S04-	Bad Sauerbrunn	Neudörfel	0,60	0,0116	0,0767	0,60	0,0116	0,0767	0,83	0,0163	0,1025	0,83	0,0163	0,1025	1,24	0,0186	0,1502	1,24	0,0186	0,1502
S04-	Neudörfel	Wr.Neustadt Ost	0,62	0,0122	0,0803	0,62	0,0122	0,0803	0,87	0,0170	0,1073	0,87	0,0170	0,1073	1,29	0,0195	0,1572	1,29	0,0195	0,1572
S04-	Wr.Neustadt Ost	Katzelsdorf	0,29	0,0057	0,0376	0,29	0,0057	0,0376	0,41	0,0080	0,0503	0,41	0,0080	0,0503	0,61	0,0091	0,0736	0,61	0,0091	0,0736
S04-	Katzelsdorf	Lanzenkirchen	0,24	0,0048	0,0315	0,24	0,0048	0,0315	0,34	0,0067	0,0421	0,34	0,0067	0,0421	0,51	0,0076	0,0616	0,51	0,0076	0,0616
S04-	Lanzenkirchen	Wr.Neustadt Süd	0,22	0,0042	0,0279	0,22	0,0042	0,0279	0,30	0,0059	0,0373	0,30	0,0059	0,0373	0,45	0,0068	0,0547	0,45	0,0068	0,0547
S04-	Wr.Neustadt Süd	KN Wr. Neustadt	0,36	0,0070	0,0462	0,36	0,0070	0,0462	0,50	0,0098	0,0617	0,50	0,0098	0,0617	0,74	0,0112	0,0904	0,74	0,0112	0,0904
S05-	KN Stockerau/West	Tulln	2,48	0,0483	0,3188	2,48	0,0483	0,3188	3,45	0,0676	0,4260	3,45	0,0676	0,4260	5,14	0,0773	0,6240	5,14	0,0773	0,6240
S05-	Tulln	Königsbrunn / Wagram	3,08	0,0600	0,3961	3,08	0,0600	0,3961	4,29	0,0840	0,5294	4,29	0,0840	0,5294	6,38	0,0960	0,7755	6,38	0,0960	0,7755
S05-	Königsbrunn / Wagram	Kirchberg/Wagram	0,83	0,0161	0,1064	0,83	0,0161	0,1064	1,15	0,0226	0,1422	1,15	0,0226	0,1422	1,71	0,0258	0,2083	1,71	0,0258	0,2083
S05-	Kirchberg/Wagram	Fels / Wagram	0,62	0,0121	0,0797	0,62	0,0121	0,0797	0,86	0,0169	0,1065	0,86	0,0169	0,1065	1,28	0,0193	0,1561	1,28	0,0193	0,1561
S05-	Fels / Wagram	Grafenwörth	1,43	0,0278	0,1835	1,43	0,0278	0,1835	1,99	0,0389	0,2453	1,99	0,0389	0,2453	2,96	0,0445	0,3593	2,96	0,0445	0,3593
S05-	Grafenwörth	Jettsdorf	0,64	0,0124	0,0821	0,64	0,0124	0,0821	0,89	0,0174	0,1097	0,89	0,0174	0,1097	1,32	0,0199	0,1607	1,32	0,0199	0,1607
S06-	KN Seebenstein	Neunkirchen	0,97	0,0190	0,1252	0,97	0,0190	0,1252	1,36	0,0266	0,1674	1,36	0,0266	0,1674	2,02	0,0304	0,2452	2,02	0,0304	0,2452
S06-	Neunkirchen	Gloggnitz	3,12	0,0609	0,4016	3,12	0,0609	0,4016	4,35	0,0852	0,5367	4,35	0,0852	0,5367	6,47	0,0974	0,7862	6,47	0,0974	0,7862
S06-	Gloggnitz	Maria Schutz	1,99	0,0388	0,2560	1,99	0,0388	0,2560	2,77	0,0543	0,3421	2,77	0,0543	0,3421	4,12	0,0621	0,5011	4,12	0,0621	0,5011
S06-	Maria Schutz	Spital / Semmering	1,69	0,0329	0,2173	1,69	0,0329	0,2173	2,35	0,0461	0,2904	2,35	0,0461	0,2904	3,50	0,0527	0,4253	3,50	0,0527	0,4253
S06-	Spital / Semmering	Mürzzuschlag Ost	1,41	0,0275	0,1815	1,41	0,0275	0,1815	1,96	0,0385	0,2426	1,96	0,0385	0,2426	2,92	0,0440	0,3550	2,92	0,0440	0,3550
S06-	Mürzzuschlag Ost	Mariazell, Mürzsteg, Mürzzuschlag	1,25	0,0244	0,1609	1,25	0,0244	0,1609	1,74	0,0341	0,2150	1,74	0,0341	0,2150	2,59	0,0390	0,3150	2,59	0,0390	0,3150
S06-	Mariazell, Mürzsteg, Mürzzuschlag	Hönigsberg	0,89	0,0174	0,1147	0,89	0,0174	0,1147	1,24	0,0243	0,1533	1,24	0,0243	0,1533	1,85	0,0278	0,2246	1,85	0,0278	0,2246
S06-	Hönigsberg	Langenwang	0,49	0,0096	0,0635	0,49	0,0096	0,0635	0,69	0,0135	0,0848	0,69	0,0135	0,0848	1,02	0,0154	0,1242	1,02	0,0154	0,1242
S06-	Langenwang	Krieglach	0,59	0,0114	0,0754	0,59	0,0114	0,0754	0,82	0,0160	0,1007	0,82	0,0160	0,1007	1,21	0,0183	0,1475	1,21	0,0183	0,1475
S06-	Krieglach	Mitterdorf	1,48	0,0289	0,1905	1,48	0,0289	0,1905	2,06	0,0404	0,2546	2,06	0,0404	0,2546	3,07	0,0462	0,3729	3,07	0,0462	0,3729
S06-	Mitterdorf	Kindberg Ost	1,51	0,0294	0,1937	1,51	0,0294	0,1937	2,10	0,0411	0,2589	2,10	0,0411	0,2589	3,12	0,0470	0,3792	3,12	0,0470	0,3792
S06-	Kindberg Ost	Kindberg West	0,32	0,0063	0,0416	0,32	0,0063	0,0416	0,45	0,0088	0,0556	0,45	0,0088	0,0556	0,67	0,0101	0,0814	0,67	0,0101	0,0814
S06-	Kindberg West	Kindbergdörfel	0,32	0,0063	0,0415	0,32	0,0063	0,0415	0,45	0,0088	0,0555	0,45	0,0088	0,0555	0,67	0,0101	0,0813	0,67	0,0101	0,0813
S06-	Kindbergdörfel	Allerheiligen Mürzhofen	0,73	0,0142	0,0936	0,73	0,0142	0,0936	1,01	0,0199	0,1251	1,01	0,0199	0,1251	1,51	0,0227	0,1832	1,51	0,0227	0,1832
S06-	Allerheiligen Mürzhofen	St. Marein	1,09	0,0213	0,1406	1,09	0,0213	0,1406	1,52	0,0298	0,1879	1,52	0,0298	0,1879	2,27	0,0341	0,2752	2,27	0,0341	0,2752
S06-	St. Marein	Kapfenberg	0,78	0,0151	0,0997	0,78	0,0151	0,0997	1,08	0,0211	0,1332	1,08	0,0211	0,1332	1,61	0,0242	0,1951	1,61	0,0242	0,1951
S06-	Kapfenberg	KN Bruck/Mur	1,45	0,0282	0,1861	1,45	0,0282	0,1861	2,01	0,0395	0,2486	2,01	0,0395	0,2486	3,00	0,0451	0,3642	3,00	0,0451	0,3642
S06-	KN Bruck/Mur	Äst Bruck/Mur West	1,24	0,0242	0,1596	1,24	0,0242	0,1596	1,73	0,0339	0,2133	1,73	0,0339	0,2133	2,57	0,0387	0,3124	2,57	0,0387	0,3124
S06-	Äst Bruck/Mur West	Niklasdorf	1,15	0,0223	0,1474	1,15	0,0223	0,1474	1,60	0,0313	0,1970	1,60	0,0313	0,1970	2,38	0,0357	0,2886	2,38	0,0357	0,2886
S06-	Niklasdorf	Leoben Ost	1,22	0,0238	0,1573	1,22	0,0238	0,1573	1,70	0,0334	0,2102	1,70	0,0334	0,2102	2,53	0,0381	0,3079	2,53	0,0381	0,3079
S06-	Leoben Ost	Leoben West	1,37	0,0267	0,1762	1,37	0,0267	0,1762	1,91	0,0374	0,2354	1,91	0,0374	0,2354	2,84	0,0427	0,3449	2,84	0,0427	0,3449
S06-	Leoben West	St. Michael	1,30	0,0253	0,1672	1,30	0,0253	0,1672	1,81	0,0355	0,2235	1,81	0,0355	0,2235	2,69	0,0405	0,3274	2,69	0,0405	0,3274
S06-	St. Michael	KN St. Michael	0,40	0,0077	0,0509	0,40	0,0077	0,0509	0,55	0,0108	0,0680	0,55	0,0108	0,0680	0,82	0,0123	0,0995	0,82	0,0123	0,0995
S07-	KN Riegersdorf	Fürstenfeld	2,21	0,0431	0,2845	2,21	0,0431	0,2845	3,08	0,0603	0,3801	3,08	0,0603	0,3801	4,58	0,0690	0,5569	4,58	0,0690	0,5569
S07-	Fürstenfeld	Rudersdorf	0,57	0,0111	0,0734	0,57	0,0111	0,0734	0,79	0,0156	0,0981	0,79	0,0156	0,0981	1,18	0,0178	0,1437	1,18	0,0178	0,1437
S07-	Rudersdorf	Dobersdorf	1,36	0,0264	0,1743	1,36	0,0264	0,1743	1,89	0,0370	0,2329	1,89	0,0370	0,2329	2,81	0,0422	0,3412	2,81	0,0422	0,3412
S10-	Unterweikersdorf	Neumarkt	1,72	0,0335	0,2210	1,72	0,0335	0,2210	2,39	0,0469	0,2953	2,39	0,0469	0,2953	3,56	0,0536	0,4326	3,56	0,0536	0,4326
S10-	Neumarkt	Kefermarkt	0,99	0,0192	0,1269	0,99	0,0192	0,1269	1,37	0,0269	0,1696	1,37	0,0269	0,1696	2,05	0,0308	0,2485	2,05	0,0308	0,2485
S10-	Kefermarkt	Freistadt / Süd	1,06	0,0207	0,1365	1,06	0,0207	0,1365	1,48	0,0290	0,1824	1,48	0,0290	0,1824	2,20	0,0331	0,2673	2,20	0,0331	0,2673
S10-	Freistadt / Süd	Grünbach Sandl	1,12	0,0219	0,1444	1,12	0,0219	0,1444	1,56	0,0306	0,1930	1,56	0,0306	0,1930	2,33	0,0350	0,2827	2,33	0,0350	0,2827
S10-	Grünbach Sandl	Freistadt / Nord	0,31	0,0060	0,0397	0,31	0,0060	0,0397	0,43											

STR-KENNZAHL	MAUTABSCHNITT VON	MAUTABSCHNITT BIS	CO2-Emissionsklasse 1 / EURO VI																	
			Kat. 2						Kat. 3						Kat. 4					
			Tag			Nacht			Tag			Nacht			Tag			Nacht		
Ges	Luft Lärm	CO2	Ges	Luft Lärm	CO2	Ges	Luft Lärm	CO2	Ges	Luft Lärm	CO2	Ges	Luft Lärm	CO2	Ges	Luft Lärm	CO2			
S31-	Neutal	Stoob Süd	0,93	0,0182	0,1199	0,93	0,0182	0,1199	1,30	0,0254	0,1602	1,30	0,0254	0,1602	1,93	0,0291	0,2346	1,93	0,0291	0,2346
S31-	Stoob Süd	Oberpullendorf	1,02	0,0198	0,1308	1,02	0,0198	0,1308	1,42	0,0278	0,1749	1,42	0,0278	0,1749	2,11	0,0317	0,2561	2,11	0,0317	0,2561
S33-	KN St. Pölten	St. Pölten Ost	0,55	0,0108	0,0710	0,55	0,0108	0,0710	0,77	0,0151	0,0949	0,77	0,0151	0,0949	1,14	0,0172	0,1390	1,14	0,0172	0,1390
S33-	St. Pölten Ost	St. Pölten Nord	0,98	0,0190	0,1255	0,98	0,0190	0,1255	1,36	0,0266	0,1677	1,36	0,0266	0,1677	2,02	0,0304	0,2457	2,02	0,0304	0,2457
S33-	St. Pölten Nord	Herzogenburg Süd	1,03	0,0201	0,1329	1,03	0,0201	0,1329	1,44	0,0282	0,1776	1,44	0,0282	0,1776	2,14	0,0322	0,2601	2,14	0,0322	0,2601
S33-	Herzogenburg Süd	Herzogenburg Stadt	0,55	0,0108	0,0710	0,55	0,0108	0,0710	0,77	0,0151	0,0948	0,77	0,0151	0,0948	1,14	0,0172	0,1389	1,14	0,0172	0,1389
S33-	Herzogenburg Stadt	Herzogenburg Nord	0,31	0,0060	0,0393	0,31	0,0060	0,0393	0,43	0,0083	0,0526	0,43	0,0083	0,0526	0,63	0,0095	0,0770	0,63	0,0095	0,0770
S33-	Herzogenburg Nord	Traismauer Süd	1,49	0,0290	0,1914	1,49	0,0290	0,1914	2,07	0,0406	0,2558	2,07	0,0406	0,2558	3,08	0,0464	0,3747	3,08	0,0464	0,3747
S33-	Traismauer Süd	Traismauer Nord	0,76	0,0148	0,0974	0,76	0,0148	0,0974	1,05	0,0207	0,1301	1,05	0,0207	0,1301	1,57	0,0236	0,1906	1,57	0,0236	0,1906
S33-	Traismauer Nord	Jettsdorf	1,28	0,0249	0,1644	1,28	0,0249	0,1644	1,78	0,0349	0,2197	1,78	0,0349	0,2197	2,65	0,0399	0,3218	2,65	0,0399	0,3218
S35-	KN Bruck/Mur	Pernegg	1,56	0,0305	0,2010	1,56	0,0305	0,2010	2,17	0,0426	0,2686	2,17	0,0426	0,2686	3,24	0,0487	0,3934	3,24	0,0487	0,3934
S35-	Pernegg	Mixnitz/Mautstatt	1,14	0,0221	0,1462	1,14	0,0221	0,1462	1,58	0,0310	0,1953	1,58	0,0310	0,1953	2,35	0,0354	0,2861	2,35	0,0354	0,2861
S35-	Mixnitz/Mautstatt	Röthelstein	1,36	0,0266	0,1752	1,36	0,0266	0,1752	1,90	0,0372	0,2342	1,90	0,0372	0,2342	2,82	0,0425	0,3430	2,82	0,0425	0,3430
S35-	Röthelstein	Laufnitzdorf	0,66	0,0128	0,0844	0,66	0,0128	0,0844	0,91	0,0179	0,1129	0,91	0,0179	0,1129	1,36	0,0205	0,1653	1,36	0,0205	0,1653
S35-	Laufnitzdorf	Rothleiten	0,75	0,0145	0,0960	0,75	0,0145	0,0960	1,04	0,0204	0,1283	1,04	0,0204	0,1283	1,55	0,0233	0,1879	1,55	0,0233	0,1879
S35-	Rothleiten	Frohneiten Nord	0,47	0,0091	0,0598	0,47	0,0091	0,0598	0,65	0,0127	0,0799	0,65	0,0127	0,0799	0,96	0,0145	0,1171	0,96	0,0145	0,1171
S35-	Frohneiten Nord	Frohneiten	0,21	0,0042	0,0276	0,21	0,0042	0,0276	0,30	0,0059	0,0369	0,30	0,0059	0,0369	0,44	0,0067	0,0540	0,44	0,0067	0,0540
S35-	Frohneiten	Badl Peggau	1,44	0,0281	0,1855	1,44	0,0281	0,1855	2,01	0,0393	0,2478	2,01	0,0393	0,2478	2,99	0,0450	0,3631	2,99	0,0450	0,3631
S35-	Badl Peggau	Peggau Mitte	0,48	0,0094	0,0620	0,48	0,0094	0,0620	0,67	0,0132	0,0829	0,67	0,0132	0,0829	1,00	0,0150	0,1214	1,00	0,0150	0,1214
S35-	Peggau Mitte	KN Peggau Deutschfeistritz	1,00	0,0196	0,1292	1,00	0,0196	0,1292	1,40	0,0274	0,1727	1,40	0,0274	0,1727	2,08	0,0313	0,2529	2,08	0,0313	0,2529
S36-	KN St. Michael	St. Stefan ob Leoben	0,83	0,0161	0,1064	0,83	0,0161	0,1064	1,15	0,0226	0,1422	1,15	0,0226	0,1422	1,71	0,0258	0,2083	1,71	0,0258	0,2083
S36-	St. Stefan ob Leoben	Kraubath	0,89	0,0173	0,1143	0,89	0,0173	0,1143	1,24	0,0243	0,1528	1,24	0,0243	0,1528	1,84	0,0277	0,2238	1,84	0,0277	0,2238
S36-	Kraubath	Feistritz St. Lorenzen	1,56	0,0304	0,2009	1,56	0,0304	0,2009	2,17	0,0426	0,2684	2,17	0,0426	0,2684	3,24	0,0487	0,3932	3,24	0,0487	0,3932
S36-	Feistritz St. Lorenzen	Knittelfeld Ost	1,79	0,0349	0,2306	1,79	0,0349	0,2306	2,50	0,0489	0,3081	2,50	0,0489	0,3081	3,72	0,0559	0,4514	3,72	0,0559	0,4514
S36-	Knittelfeld Ost	Knittelfeld West	0,76	0,0148	0,0978	0,76	0,0148	0,0978	1,06	0,0207	0,1307	1,06	0,0207	0,1307	1,58	0,0237	0,1914	1,58	0,0237	0,1914
S36-	Knittelfeld West	Zeltweg Ost Spielberg	0,24	0,0046	0,0305	0,24	0,0046	0,0305	0,33	0,0065	0,0408	0,33	0,0065	0,0408	0,49	0,0074	0,0598	0,49	0,0074	0,0598
S36-	Zeltweg Ost Spielberg	Zeltweg West	1,54	0,0301	0,1987	1,54	0,0301	0,1987	2,15	0,0421	0,2655	2,15	0,0421	0,2655	3,20	0,0482	0,3889	3,20	0,0482	0,3889
S36-	Zeltweg West	Judenburg Ost Fohnsdorf	0,78	0,0151	0,0999	0,78	0,0151	0,0999	1,08	0,0212	0,1335	1,08	0,0212	0,1335	1,61	0,0242	0,1955	1,61	0,0242	0,1955
S36-	Judenburg Ost Fohnsdorf	Judenburg West	1,21	0,0235	0,1550	1,21	0,0235	0,1550	1,68	0,0329	0,2071	1,68	0,0329	0,2071	2,50	0,0376	0,3034	2,50	0,0376	0,3034
S36-	As B317 Ost	St. Georgen Ost	0,13	0,0025	0,0162	0,13	0,0025	0,0162	0,18	0,0034	0,0217	0,18	0,0034	0,0217	0,26	0,0039	0,0317	0,26	0,0039	0,0317
S36-	St. Georgen Ost	St. Georgen West	0,23	0,0045	0,0300	0,23	0,0045	0,0300	0,32	0,0064	0,0401	0,32	0,0064	0,0401	0,48	0,0073	0,0587	0,48	0,0073	0,0587
S36-	St. Georgen West	Unzmarkt Ost	0,94	0,0184	0,1213	0,94	0,0184	0,1213	1,31	0,0257	0,1622	1,31	0,0257	0,1622	1,96	0,0294	0,2375	1,96	0,0294	0,2375
S36-	Unzmarkt Ost	Unzmarkt West	0,35	0,0069	0,0456	0,35	0,0069	0,0456	0,49	0,0097	0,0610	0,49	0,0097	0,0610	0,74	0,0111	0,0893	0,74	0,0111	0,0893
S36-	Unzmarkt West	As B317 (prov.)	0,29	0,0056	0,0370	0,29	0,0056	0,0370	0,40	0,0078	0,0494	0,40	0,0078	0,0494	0,60	0,0090	0,0724	0,60	0,0090	0,0724
S37-	St. Veit Nord / Kraig	St. Veit Mitte / Brückl	0,73	0,0142	0,0940	0,73	0,0142	0,0940	1,02	0,0199	0,1256	1,02	0,0199	0,1256	1,51	0,0228	0,1840	1,51	0,0228	0,1840
S37-	St. Veit Mitte / Brückl	St. Veit Süd	0,62	0,0121	0,0799	0,62	0,0121	0,0799	0,86	0,0169	0,1068	0,86	0,0169	0,1068	1,29	0,0194	0,1564	1,29	0,0194	0,1564
S37-	St. Veit Süd	St. Veit Industriegebiet	0,47	0,0091	0,0601	0,47	0,0091	0,0601	0,65	0,0127	0,0803	0,65	0,0127	0,0803	0,97	0,0146	0,1176	0,97	0,0146	0,1176
S37-	St. Veit Industriegebiet	Maria Saal	1,64	0,0319	0,2108	1,64	0,0319	0,2108	2,28	0,0447	0,2817	2,28	0,0447	0,2817	3,40	0,0511	0,4127	3,40	0,0511	0,4127
S37-	Maria Saal	Karnburg	0,59	0,0114	0,0753	0,59	0,0114	0,0753	0,81	0,0160	0,1006	0,81	0,0160	0,1006	1,21	0,0182	0,1474	1,21	0,0182	0,1474
S37-	Karnburg	Klagenfurt Nord	0,51	0,0100	0,0657	0,51	0,0100	0,0657	0,71	0,0139	0,0878	0,71	0,0139	0,0878	1,06	0,0159	0,1286	1,06	0,0159	0,1286
A01-	Preßbaum	Wien Auhof	3,57	0,0697	0,4597	3,57	0,0697	0,4597	4,97	0,0975	0,6143	4,97	0,0975	0,6143	7,41	0,1114	0,8999	7,41	0,1114	0,8999
A01-	KN Steinhäusl	Preßbaum	2,02	0,0394	0,2598	2,02	0,0394	0,2598	2,81	0,0551	0,3472	2,81	0,0551	0,3472	4,19	0,0630	0,5085	4,19	0,0630	0,5085
A01-	Altengbach	KN Steinhäusl	1,19	0,0231	0,1527	1,19	0,0231	0,1527	1,65	0,0324	0,2041	1,65	0,0324	0,2041	2,46	0,0370	0,2990	2,46	0,0370	0,2990
A01-	St. Christophen	Altengbach	1,42	0,0276	0,1821	1,42	0,0276	0,1821	1,97	0,0386	0,2434	1,97	0,0386	0,2434	2,93	0,0442	0,3565	2,93	0,0442	0,3565
A01-	Böheimkirchen	St. Christophen	1,70	0,0331	0,2184	1,70	0,0331	0,2184	2,36	0,0463	0,2919	2,36	0,0463	0,2919	3,52	0,0530	0,4276	3,52	0,0530	0,4276
A01-	KN St. Pölten	Böheimkirchen	1,66	0,0324	0,2137	1,66	0,0324	0,2137	2,31	0,0453	0,2855	2,31	0,0453	0,2855	3,44	0,0518	0,4183	3,44	0,0518	0,4183
A01-	St. Pölten Süd	KN St. Pölten	1,18	0,0230	0,1516	1,18	0,0230	0,1516	1,64	0,0322	0,2026	1,64	0,0322	0,2026	2,44	0,0367	0,2967	2,44	0,0367	0,2967
A01-	Loosdorf	St. Pölten Süd	4,09	0,0796	0,5256	4,09	0,0796	0,5256	5,69	0,1115	0,7024	5,69	0,1115	0,7024	8,47	0,1274	1,0289	8,47	0,1274	1,0289
A01-	Melk	Loosdorf	1,50	0,0292	0,1926	1,50	0,0292	0,1926	2,08	0,0409	0,2574	2,08	0,0409	0,2574	3,10	0,0467	0,3770	3,10	0,0467	0,3770
A01-	Pöchlarn	Melk	2,65	0,0517	0,3414	2,65	0,0517	0,34												

STR-KENNZAHL	MAUTABSCHNITT VON	MAUTABSCHNITT BIS	CO2-Emissionsklasse 1 / EURO VI																	
			Kat. 2						Kat. 3						Kat. 4					
			Tag			Nacht			Tag			Nacht			Tag			Nacht		
			Ges	Luft Lärm	CO2	Ges	Luft Lärm	CO2	Ges	Luft Lärm	CO2	Ges	Luft Lärm	CO2	Ges	Luft Lärm	CO2	Ges	Luft Lärm	CO2
A01-	Thalgau	Mondsee	2,45	0,0478	0,3156	2,45	0,0478	0,3156	3,41	0,0669	0,4217	3,41	0,0669	0,4217	5,08	0,0765	0,6178	5,08	0,0765	0,6178
A01-	Wallersee	Thalgau	1,87	0,0364	0,2405	1,87	0,0364	0,2405	2,60	0,0510	0,3214	2,60	0,0510	0,3214	3,87	0,0583	0,4707	3,87	0,0583	0,4707
A01-	Salzburg Nord	Wallersee	1,81	0,0353	0,2328	1,81	0,0353	0,2328	2,52	0,0494	0,3111	2,52	0,0494	0,3111	3,75	0,0564	0,4557	3,75	0,0564	0,4557
A01-	Salzburg Bergheim-West	Salzburg Nord	0,41	0,0080	0,0525	0,41	0,0080	0,0525	0,57	0,0111	0,0701	0,57	0,0111	0,0701	0,85	0,0127	0,1027	0,85	0,0127	0,1027
A01-	Messe	Salzburg Bergheim-West	0,20	0,0038	0,0251	0,20	0,0038	0,0251	0,27	0,0053	0,0336	0,27	0,0053	0,0336	0,40	0,0061	0,0492	0,40	0,0061	0,0492
A01-	Salzburg Mitte Freilassing	Messe	0,26	0,0051	0,0334	0,26	0,0051	0,0334	0,36	0,0071	0,0447	0,36	0,0071	0,0447	0,54	0,0081	0,0654	0,54	0,0081	0,0654
A01-	Kleßheim	Salzburg Mitte Freilassing	0,32	0,0062	0,0410	0,32	0,0062	0,0410	0,44	0,0087	0,0548	0,44	0,0087	0,0548	0,66	0,0099	0,0803	0,66	0,0099	0,0803
A01-	Siezenheim	Kleßheim	0,44	0,0086	0,0569	0,44	0,0086	0,0569	0,62	0,0121	0,0760	0,62	0,0121	0,0760	0,92	0,0138	0,1113	0,92	0,0138	0,1113
A01-	Flughafen	Siezenheim	0,22	0,0043	0,0286	0,22	0,0043	0,0286	0,31	0,0061	0,0382	0,31	0,0061	0,0382	0,46	0,0069	0,0559	0,46	0,0069	0,0559
A01-	Wals Salzburg West	Flughafen	0,27	0,0053	0,0349	0,27	0,0053	0,0349	0,38	0,0074	0,0467	0,38	0,0074	0,0467	0,56	0,0085	0,0684	0,56	0,0085	0,0684
A01-	KN Salzburg	Wals Salzburg West	0,41	0,0079	0,0523	0,41	0,0079	0,0523	0,57	0,0111	0,0699	0,57	0,0111	0,0699	0,84	0,0127	0,1024	0,84	0,0127	0,1024
A01-	Staatsgrenze Walsberg	KN Salzburg	0,69	0,0135	0,0889	0,69	0,0135	0,0889	0,96	0,0189	0,1188	0,96	0,0189	0,1188	1,43	0,0215	0,1740	1,43	0,0215	0,1740
A02-	KN Vösendorf	KN Wien Inzersdorf	0,86	0,0169	0,1112	0,86	0,0169	0,1112	1,20	0,0236	0,1486	1,20	0,0236	0,1486	1,79	0,0270	0,2177	1,79	0,0270	0,2177
A02-	Mödling	KN Vösendorf	0,59	0,0115	0,0756	0,59	0,0115	0,0756	0,82	0,0160	0,1010	0,82	0,0160	0,1010	1,22	0,0183	0,1480	1,22	0,0183	0,1480
A02-	Wr. Neudorf	Mödling	0,56	0,0109	0,0721	0,56	0,0109	0,0721	0,78	0,0153	0,0964	0,78	0,0153	0,0964	1,16	0,0175	0,1412	1,16	0,0175	0,1412
A02-	Wr. Neudorf IZ/Süd	Wr. Neudorf	0,62	0,0120	0,0794	0,62	0,0120	0,0794	0,86	0,0168	0,1061	0,86	0,0168	0,1061	1,28	0,0192	0,1554	1,28	0,0192	0,1554
A02-	KN Guntramsdorf	Wr. Neudorf IZ/Süd	0,90	0,0175	0,1157	0,90	0,0175	0,1157	1,25	0,0245	0,1546	1,25	0,0245	0,1546	1,86	0,0280	0,2265	1,86	0,0280	0,2265
A02-	Traiskirchen	KN Guntramsdorf	1,00	0,0195	0,1288	1,00	0,0195	0,1288	1,39	0,0273	0,1722	1,39	0,0273	0,1722	2,08	0,0312	0,2522	2,08	0,0312	0,2522
A02-	Baden	Traiskirchen	0,56	0,0109	0,0717	0,56	0,0109	0,0717	0,78	0,0152	0,0958	0,78	0,0152	0,0958	1,16	0,0174	0,1404	1,16	0,0174	0,1404
A02-	Bad Vöslau	Baden	0,92	0,0179	0,1178	0,92	0,0179	0,1178	1,27	0,0250	0,1574	1,27	0,0250	0,1574	1,90	0,0286	0,2306	1,90	0,0286	0,2306
A02-	Kottingbrunn	Bad Vöslau	0,66	0,0129	0,0851	0,66	0,0129	0,0851	0,92	0,0180	0,1137	0,92	0,0180	0,1137	1,37	0,0206	0,1665	1,37	0,0206	0,1665
A02-	Leobersdorf	Kottingbrunn	0,58	0,0113	0,0746	0,58	0,0113	0,0746	0,81	0,0158	0,0998	0,81	0,0158	0,0998	1,20	0,0181	0,1461	1,20	0,0181	0,1461
A02-	Wöllersdorf	Leobersdorf	2,32	0,0451	0,2978	2,32	0,0451	0,2978	3,22	0,0632	0,3980	3,22	0,0632	0,3980	4,80	0,0722	0,5830	4,80	0,0722	0,5830
A02-	Wr. Neustadt West	Wöllersdorf	1,50	0,0293	0,1934	1,50	0,0293	0,1934	2,09	0,0410	0,2585	2,09	0,0410	0,2585	3,12	0,0469	0,3787	3,12	0,0469	0,3787
A02-	KN Wr. Neustadt	Wr. Neustadt West	0,60	0,0117	0,0775	0,60	0,0117	0,0775	0,84	0,0164	0,1035	0,84	0,0164	0,1035	1,25	0,0188	0,1516	1,25	0,0188	0,1516
A02-	KN Seebenstein	KN Wr. Neustadt	2,73	0,0531	0,3505	2,73	0,0531	0,3505	3,79	0,0743	0,4683	3,79	0,0743	0,4683	5,65	0,0850	0,6861	5,65	0,0850	0,6861
A02-	Grimmenstein	KN Seebenstein	2,32	0,0453	0,2989	2,32	0,0453	0,2989	3,24	0,0634	0,3995	3,24	0,0634	0,3995	4,82	0,0725	0,5852	4,82	0,0725	0,5852
A02-	Edlitz	Grimmenstein	0,64	0,0125	0,0828	0,64	0,0125	0,0828	0,90	0,0176	0,1106	0,90	0,0176	0,1106	1,33	0,0201	0,1620	1,33	0,0201	0,1620
A02-	Krumbach	Edlitz	1,99	0,0387	0,2556	1,99	0,0387	0,2556	2,77	0,0542	0,3416	2,77	0,0542	0,3416	4,12	0,0620	0,5003	4,12	0,0620	0,5003
A02-	Zöbern	Krumbach	1,05	0,0204	0,1349	1,05	0,0204	0,1349	1,46	0,0286	0,1803	1,46	0,0286	0,1803	2,17	0,0327	0,2641	2,17	0,0327	0,2641
A02-	Aspang	Zöbern	0,14	0,0027	0,0176	0,14	0,0027	0,0176	0,19	0,0037	0,0235	0,19	0,0037	0,0235	0,28	0,0043	0,0345	0,28	0,0043	0,0345
A02-	Schäffern	Aspang	1,66	0,0323	0,2135	1,66	0,0323	0,2135	2,31	0,0453	0,2853	2,31	0,0453	0,2853	3,44	0,0518	0,4179	3,44	0,0518	0,4179
A02-	Pinggau/Friedberg	Schäffern	1,98	0,0386	0,2550	1,98	0,0386	0,2550	2,76	0,0541	0,3408	2,76	0,0541	0,3408	4,11	0,0618	0,4992	4,11	0,0618	0,4992
A02-	Pinkafeld	Pinggau/Friedberg	1,34	0,0262	0,1727	1,34	0,0262	0,1727	1,87	0,0366	0,2308	1,87	0,0366	0,2308	2,78	0,0419	0,3381	2,78	0,0419	0,3381
A02-	Lafnitzal/Oberwart	Pinkafeld	2,80	0,0546	0,3601	2,80	0,0546	0,3601	3,90	0,0764	0,4812	3,90	0,0764	0,4812	5,80	0,0873	0,7049	5,80	0,0873	0,7049
A02-	Hartberg	Lafnitzal/Oberwart	1,11	0,0215	0,1421	1,11	0,0215	0,1421	1,54	0,0301	0,1899	1,54	0,0301	0,1899	2,29	0,0345	0,2782	2,29	0,0345	0,2782
A02-	Sebersdorf/Bad Waltersdorf	Hartberg	2,80	0,0545	0,3596	2,80	0,0545	0,3596	3,89	0,0763	0,4806	3,89	0,0763	0,4806	5,79	0,0872	0,7040	5,79	0,0872	0,7040
A02-	KN Riegersdorf	Sebersdorf/Bad Waltersdorf	2,35	0,0457	0,3017	2,35	0,0457	0,3017	3,26	0,0640	0,4032	3,26	0,0640	0,4032	4,86	0,0731	0,5906	4,86	0,0731	0,5906
A02-	Ilz Fürstenfeld	KN Riegersdorf	0,79	0,0154	0,1015	0,79	0,0154	0,1015	1,10	0,0215	0,1357	1,10	0,0215	0,1357	1,64	0,0246	0,1988	1,64	0,0246	0,1988
A02-	Sinabelkirchen	Ilz Fürstenfeld	2,88	0,0562	0,3707	2,88	0,0562	0,3707	4,01	0,0786	0,4954	4,01	0,0786	0,4954	5,97	0,0899	0,7257	5,97	0,0899	0,7257
A02-	Gleisdorf Süd	Sinabelkirchen	1,90	0,0370	0,2442	1,90	0,0370	0,2442	2,64	0,0518	0,3263	2,64	0,0518	0,3263	3,93	0,0592	0,4780	3,93	0,0592	0,4780
A02-	Gleisdorf West	Gleisdorf Süd	0,82	0,0161	0,1060	0,82	0,0161	0,1060	1,15	0,0225	0,1416	1,15	0,0225	0,1416	1,71	0,0257	0,2075	1,71	0,0257	0,2075
A02-	Laßnitzhöhe	Gleisdorf West	2,16	0,0421	0,2777	2,16	0,0421	0,2777	3,01	0,0589	0,3711	3,01	0,0589	0,3711	4,47	0,0673	0,5437	4,47	0,0673	0,5437
A02-	KN Graz Ost	Laßnitzhöhe	2,10	0,0526	0,3475	2,10	0,0526	0,3475	3,76	0,0737	0,4643	3,76	0,0737	0,4643	5,60	0,0842	0,6802	5,60	0,0842	0,6802
A02-	Graz Feldkirchen Flughafen	KN Graz Ost	0,97	0,0189	0,1250	0,97	0,0189	0,1250	1,35	0,0265	0,1671	1,35	0,0265	0,1671	2,01	0,0303	0,2447	2,01	0,0303	0,2447
A02-	KN Graz West	Graz Feldkirchen Flughafen	0,65	0,0127	0,0837	0,65	0,0127	0,0837	0,91	0,0178	0,1118	0,91	0,0178	0,1118	1,35	0,0203	0,1638	1,35	0,0203	0,1638
A02-	Unterpremstätten	KN Graz West	0,78	0,0152	0,1006	0,78	0,0152	0,1006	1,09	0,0213	0,1345	1,09	0,0213	0,1345	1,62	0,0244	0,1970	1,62	0,0244	0,1970
A02-	Lieboch	Unterpremstätten	1,22	0,0237	0,1563	1,22	0,0237	0,1563	1,69	0,0331	0,2088	1,69	0,0331	0,2088	2,52	0,0379	0,3059	2,52	0,0379	0,3059
A02-	Mooskirchen	Lieboch	1,68	0,0326	0,2155	1,68	0,0326	0,2155	2,33	0,0457	0,2879	2,33	0,0457	0,2879	3,47	0,0522	0,4218	3,47	0,0522	0,4218
A02-	Steinberg	Mooskirchen	1,73	0,0338	0,2230	1,73	0,0338	0,2230	2,41	0,0473	0,2980	2,41	0,0							

STR-KENNZAHL	MAUTABSCHNITT VON	MAUTABSCHNITT BIS	CO2-Emissionsklasse 1 / EURO VI																	
			Kat. 2					Kat. 3					Kat. 4							
			Tag			Nacht			Tag			Nacht			Tag			Nacht		
			Ges	Luft Lärm	CO2	Ges	Luft Lärm	CO2	Ges	Luft Lärm	CO2	Ges	Luft Lärm	CO2	Ges	Luft Lärm	CO2	Ges	Luft Lärm	CO2
A03-	Münchendorf/Achau	KN Guntramsdorf	0,26	0,0050	0,0330	0,26	0,0050	0,0330	0,36	0,0070	0,0441	0,36	0,0070	0,0441	0,53	0,0080	0,0647	0,53	0,0080	0,0647
A03-	Ebreichsdorf Nord	Münchendorf/Achau	1,08	0,0211	0,1391	1,08	0,0211	0,1391	1,50	0,0295	0,1858	1,50	0,0295	0,1858	2,24	0,0337	0,2722	2,24	0,0337	0,2722
A03-	Ebreichsdorf West	Ebreichsdorf Nord	0,88	0,0172	0,1135	0,88	0,0172	0,1135	1,23	0,0241	0,1517	1,23	0,0241	0,1517	1,83	0,0275	0,2222	1,83	0,0275	0,2222
A03-	Pottendorf	Ebreichsdorf West	1,16	0,0226	0,1489	1,16	0,0226	0,1489	1,61	0,0316	0,1990	1,61	0,0316	0,1990	2,40	0,0361	0,2915	2,40	0,0361	0,2915
A03-	Hornstein	Pottendorf	1,90	0,0371	0,2445	1,90	0,0371	0,2445	2,65	0,0519	0,3268	2,65	0,0519	0,3268	3,94	0,0593	0,4787	3,94	0,0593	0,4787
A03-	Müllendorf	Hornstein	1,25	0,0243	0,1602	1,25	0,0243	0,1602	1,73	0,0340	0,2141	1,73	0,0340	0,2141	2,58	0,0388	0,3137	2,58	0,0388	0,3137
A03-	KN Eisenstadt	Müllendorf	1,04	0,0203	0,1339	1,04	0,0203	0,1339	1,45	0,0284	0,1790	1,45	0,0284	0,1790	2,16	0,0325	0,2622	2,16	0,0325	0,2622
A031	Siegendorf	KN Eisenstadt	0,82	0,0160	0,1056	0,82	0,0160	0,1056	1,14	0,0224	0,1411	1,14	0,0224	0,1411	1,70	0,0256	0,2067	1,70	0,0256	0,2067
A041	KN Wien Prater	Stadionbrücke	0,15	0,0029	0,0194	0,15	0,0029	0,0194	0,21	0,0041	0,0259	0,21	0,0041	0,0259	0,31	0,0047	0,0380	0,31	0,0047	0,0380
A04-	Wien Simmeringer Haide	KN Wien Prater	1,04	0,0203	0,1338	1,04	0,0203	0,1338	1,45	0,0284	0,1788	1,45	0,0284	0,1788	2,16	0,0324	0,2620	2,16	0,0324	0,2620
A04-	KN Schwechat	Wien Simmeringer Haide	0,93	0,0182	0,1201	0,93	0,0182	0,1201	1,30	0,0255	0,1605	1,30	0,0255	0,1605	1,94	0,0291	0,2351	1,94	0,0291	0,2351
A04-	Flughafen Wien Schwechat	KN Schwechat	1,35	0,0263	0,1735	1,35	0,0263	0,1735	1,88	0,0368	0,2319	1,88	0,0368	0,2319	2,80	0,0421	0,3397	2,80	0,0421	0,3397
A04-	Fischamend	Flughafen Wien Schwechat	1,51	0,0294	0,1943	1,51	0,0294	0,1943	2,10	0,0412	0,2596	2,10	0,0412	0,2596	3,13	0,0471	0,3803	3,13	0,0471	0,3803
A04-	Bruck/Leitha West	Fischamend	3,31	0,0646	0,4261	3,31	0,0646	0,4261	4,61	0,0904	0,5694	4,61	0,0904	0,5694	6,86	0,1033	0,8341	6,86	0,1033	0,8341
A04-	Bruck/Leitha Ost	Bruck/Leitha West	1,10	0,0214	0,1415	1,10	0,0214	0,1415	1,53	0,0300	0,1891	1,53	0,0300	0,1891	2,28	0,0343	0,2770	2,28	0,0343	0,2770
A04-	KN Bruckneudorf	Bruck/Leitha Ost	0,69	0,0134	0,0883	0,69	0,0134	0,0883	0,96	0,0187	0,1180	0,96	0,0187	0,1180	1,42	0,0214	0,1728	1,42	0,0214	0,1728
A04-	Parndorf	KN Bruckneudorf	0,44	0,0086	0,0568	0,44	0,0086	0,0568	0,61	0,0121	0,0759	0,61	0,0121	0,0759	0,92	0,0138	0,1112	0,92	0,0138	0,1112
A04-	Neusiedl	Parndorf	0,85	0,0167	0,1099	0,85	0,0167	0,1099	1,19	0,0233	0,1469	1,19	0,0233	0,1469	1,77	0,0266	0,2151	1,77	0,0266	0,2151
A04-	Neusiedl/Gewerbepark	Neusiedl	0,20	0,0039	0,0255	0,20	0,0039	0,0255	0,28	0,0054	0,0340	0,28	0,0054	0,0340	0,41	0,0062	0,0499	0,41	0,0062	0,0499
A04-	Weiden/Gols	Neusiedl/Gewerbepark	1,77	0,0345	0,2279	1,77	0,0345	0,2279	2,47	0,0483	0,3046	2,47	0,0483	0,3046	3,67	0,0552	0,4461	3,67	0,0552	0,4461
A04-	Mönchhof	Weiden/Gols	1,29	0,0252	0,1663	1,29	0,0252	0,1663	1,80	0,0353	0,2222	1,80	0,0353	0,2222	2,68	0,0403	0,3255	2,68	0,0403	0,3255
A04-	Nickelsdorf	Mönchhof	2,03	0,0395	0,2605	2,03	0,0395	0,2605	2,82	0,0553	0,3481	2,82	0,0553	0,3481	4,20	0,0631	0,5099	4,20	0,0631	0,5099
A04-	Staatsgrenze Nickelsdorf	Nickelsdorf	0,36	0,0070	0,0461	0,36	0,0070	0,0461	0,50	0,0098	0,0617	0,50	0,0098	0,0617	0,74	0,0112	0,0903	0,74	0,0112	0,0903
A05-	Wolkersdorf Süd	KN Eibesbrunn	0,70	0,0136	0,0898	0,70	0,0136	0,0898	0,97	0,0190	0,1200	0,97	0,0190	0,1200	1,45	0,0218	0,1758	1,45	0,0218	0,1758
A05-	Ulrichskirchen	Wolkersdorf Süd	0,76	0,0147	0,0971	0,76	0,0147	0,0971	1,05	0,0206	0,1298	1,05	0,0206	0,1298	1,56	0,0235	0,1901	1,56	0,0235	0,1901
A05-	Wolkersdorf Nord	Ulrichskirchen	0,49	0,0096	0,0635	0,49	0,0096	0,0635	0,69	0,0135	0,0848	0,69	0,0135	0,0848	1,02	0,0154	0,1242	1,02	0,0154	0,1242
A05-	Hochleithen	Wolkersdorf Nord	0,89	0,0173	0,1139	0,89	0,0173	0,1139	1,23	0,0242	0,1521	1,23	0,0242	0,1521	1,83	0,0276	0,2229	1,83	0,0276	0,2229
A05-	Gaweinstal Mitte	Hochleithen	1,77	0,0345	0,2278	1,77	0,0345	0,2278	2,46	0,0483	0,3044	2,46	0,0483	0,3044	3,67	0,0552	0,4459	3,67	0,0552	0,4459
A05-	Gaweinstal Nord	Gaweinstal Mitte	0,47	0,0091	0,0603	0,47	0,0091	0,0603	0,65	0,0128	0,0805	0,65	0,0128	0,0805	0,97	0,0146	0,1180	0,97	0,0146	0,1180
A05-	Mistelbach Süd	Gaweinstal Nord	0,81	0,0158	0,1040	0,81	0,0158	0,1040	1,13	0,0221	0,1390	1,13	0,0221	0,1390	1,68	0,0252	0,2036	1,68	0,0252	0,2036
A05-	Mistelbach Ost / Wilfersdorf	Mistelbach Süd	1,36	0,0265	0,1746	1,36	0,0265	0,1746	1,89	0,0370	0,2333	1,89	0,0370	0,2333	2,81	0,0423	0,3417	2,81	0,0423	0,3417
A05-	Poysdorf Süd	Mistelbach Ost / Wilfersdorf	1,37	0,0267	0,1763	1,37	0,0267	0,1763	1,91	0,0374	0,2356	1,91	0,0374	0,2356	2,84	0,0427	0,3451	2,84	0,0427	0,3451
A05-	Großkrut	Poysdorf Süd	1,81	0,0352	0,2325	1,81	0,0352	0,2325	2,52	0,0493	0,3107	2,52	0,0493	0,3107	3,75	0,0564	0,4551	3,75	0,0564	0,4551
A05-	Poysdorf Nord	Großkrut	1,76	0,0343	0,2261	1,76	0,0343	0,2261	2,45	0,0480	0,3022	2,45	0,0480	0,3022	3,64	0,0548	0,4427	3,64	0,0548	0,4427
A05-	Drasenhofen West	Drasenhofen Süd	0,54	0,0106	0,0696	0,54	0,0106	0,0696	0,75	0,0148	0,0931	0,75	0,0148	0,0931	1,12	0,0169	0,1363	1,12	0,0169	0,1363
A05-	Drasenhofen Nord	Drasenhofen West	0,76	0,0149	0,0983	0,76	0,0149	0,0983	1,06	0,0208	0,1313	1,06	0,0208	0,1313	1,58	0,0238	0,1924	1,58	0,0238	0,1924
A06-	Potzneusiedl	KN Bruckneudorf	2,23	0,0434	0,2865	2,23	0,0434	0,2865	3,10	0,0608	0,3828	3,10	0,0608	0,3828	4,62	0,0694	0,5608	4,62	0,0694	0,5608
A06-	Gattendorf	Potzneusiedl	0,97	0,0188	0,1243	0,97	0,0188	0,1243	1,35	0,0264	0,1662	1,35	0,0264	0,1662	2,00	0,0301	0,2434	2,00	0,0301	0,2434
A06-	Kittsee	Gattendorf	1,62	0,0315	0,2080	1,62	0,0315	0,2080	2,25	0,0441	0,2779	2,25	0,0441	0,2779	3,35	0,0504	0,4071	3,35	0,0504	0,4071
A06-	Staatsgrenze Kittsee	Kittsee	0,82	0,0160	0,1056	0,82	0,0160	0,1056	1,14	0,0224	0,1412	1,14	0,0224	0,1412	1,70	0,0256	0,2068	1,70	0,0256	0,2068
A07-	Franzosenhausweg	KN Linz	0,58	0,0113	0,0745	0,58	0,0113	0,0745	0,81	0,0158	0,0996	0,81	0,0158	0,0996	1,20	0,0181	0,1459	1,20	0,0181	0,1459
A07-	Salzburger Straße Neue Welt	Franzosenhausweg	0,51	0,0099	0,0650	0,51	0,0099	0,0650	0,70	0,0138	0,0869	0,70	0,0138	0,0869	1,05	0,0158	0,1273	1,05	0,0158	0,1273
A07-	Muldenstraße Bidermichl	Salzburger Straße Neue Welt	0,35	0,0068	0,0451	0,35	0,0068	0,0451	0,49	0,0096	0,0603	0,49	0,0096	0,0603	0,73	0,0109	0,0884	0,73	0,0109	0,0884
A07-	Linz-Hummelhof	Muldenstraße Bidermichl	0,17	0,0033	0,0219	0,17	0,0033	0,0219	0,24	0,0046	0,0293	0,24	0,0046	0,0293	0,35	0,0053	0,0429	0,35	0,0053	0,0429
A07-	Wiener Straße	Linz-Hummelhof	0,24	0,0047	0,0308	0,24	0,0047	0,0308	0,33	0,0065	0,0412	0,33	0,0065	0,0412	0,50	0,0075	0,0603	0,50	0,0075	0,0603
A07-	VOEST	Wiener Straße	0,22	0,0043	0,0286	0,22	0,0043	0,0286	0,31	0,0061	0,0383	0,31	0,0061	0,0383	0,46	0,0069	0,0561	0,46	0,0069	0,0561
A07-	Industriezeile	VOEST	0,17	0,0034	0,0225	0,17	0,0034	0,0225	0,24	0,0048	0,0300	0,24	0,0048	0,0300	0,36	0,0054	0,0440	0,36	0,0054	0,0440
A07-	Prinz Eugenstraße	Industriezeile	0,28	0,0054	0,0357	0,28	0,0054	0,0357	0,39	0,0076	0,0477	0,39	0,0076	0,0477	0,57	0,0086	0,0698	0,57	0,0086	0,0698
A07-	Hafenstraße	Prinz Eugenstraße	0,52	0,0101	0,0668	0,52	0,0101	0,0668	0,72	0,0142	0,0892	0,72	0,0142	0,0892	1,08	0,0162	0,1307	1,08	0,0162	0,1307
A07-	Urfahr	Hafenstraße	0,20	0,0040	0,0262	0,20	0,0040	0,0262												

STR-KENNZAHL	MAUTABSCHNITT VON	MAUTABSCHNITT BIS	CO2-Emissionsklasse 1 / EURO VI																	
			Kat. 2						Kat. 3						Kat. 4					
			Tag			Nacht			Tag			Nacht			Tag			Nacht		
			Ges	Luft Lärm	CO2	Ges	Luft Lärm	CO2	Ges	Luft Lärm	CO2	Ges	Luft Lärm	CO2	Ges	Luft Lärm	CO2	Ges	Luft Lärm	CO2
A09-	Rottenmann	Liezen	1,23	0,0239	0,1580	1,23	0,0239	0,1580	1,71	0,0335	0,2112	1,71	0,0335	0,2112	2,55	0,0383	0,3094	2,55	0,0383	0,3094
A09-	Trieben	Rottenmann	3,06	0,0597	0,3940	3,06	0,0597	0,3940	4,26	0,0836	0,5265	4,26	0,0836	0,5265	6,35	0,0955	0,7713	6,35	0,0955	0,7713
A09-	Treglwang	Trieben	2,49	0,0485	0,3203	2,49	0,0485	0,3203	3,47	0,0679	0,4281	3,47	0,0679	0,4281	5,16	0,0777	0,6271	5,16	0,0777	0,6271
A09-	Kalwang	Treglwang	3,35	0,0652	0,4305	3,35	0,0652	0,4305	4,66	0,0913	0,5753	4,66	0,0913	0,5753	6,94	0,1044	0,8427	6,94	0,1044	0,8427
A09-	Mautern	Kalwang	1,56	0,0304	0,2004	1,56	0,0304	0,2004	2,17	0,0425	0,2679	2,17	0,0425	0,2679	3,23	0,0486	0,3924	3,23	0,0486	0,3924
A09-	Kammern	Mautern	1,75	0,0342	0,2255	1,75	0,0342	0,2255	2,44	0,0478	0,3013	2,44	0,0478	0,3013	3,63	0,0547	0,4414	3,63	0,0547	0,4414
A09-	Traboch	Kammern	1,83	0,0357	0,2358	1,83	0,0357	0,2358	2,55	0,0500	0,3151	2,55	0,0500	0,3151	3,80	0,0572	0,4615	3,80	0,0572	0,4615
A09-	Terminal St. Michael	Traboch	0,36	0,0070	0,0463	0,36	0,0070	0,0463	0,50	0,0098	0,0619	0,50	0,0098	0,0619	0,75	0,0112	0,0906	0,75	0,0112	0,0906
A09-	KN St. Michael	Terminal St. Michael	0,67	0,0132	0,0868	0,67	0,0132	0,0868	0,94	0,0184	0,1160	0,94	0,0184	0,1160	1,40	0,0210	0,1699	1,40	0,0210	0,1699
A09-	Übelbach	KN St. Michael	13,00	0,1225	0,8083	13,00	0,1225	0,8083	18,14	0,1715	1,0801	18,14	0,1715	1,0801	27,12	0,1959	1,5822	27,12	0,1959	1,5822
A09-	KN Peggau Deutschfeistritz	Übelbach	2,08	0,0405	0,2673	2,08	0,0405	0,2673	2,89	0,0567	0,3573	2,89	0,0567	0,3573	4,31	0,0648	0,5233	4,31	0,0648	0,5233
A09-	Gratkorn Nord	KN Peggau Deutschfeistritz	0,98	0,0192	0,1267	0,98	0,0192	0,1267	1,37	0,0269	0,1693	1,37	0,0269	0,1693	2,04	0,0307	0,2479	2,04	0,0307	0,2479
A09-	Gratkorn Süd	Gratkorn Nord	1,08	0,0211	0,1391	1,08	0,0211	0,1391	1,51	0,0295	0,1859	1,51	0,0295	0,1859	2,24	0,0337	0,2723	2,24	0,0337	0,2723
A09-	Graz Nord	Gratkorn Süd	0,24	0,0047	0,0308	0,24	0,0047	0,0308	0,33	0,0065	0,0412	0,33	0,0065	0,0412	0,50	0,0075	0,0603	0,50	0,0075	0,0603
A09-	Graz Webling	Graz Nord	2,74	0,0534	0,3526	2,74	0,0534	0,3526	3,82	0,0748	0,4712	3,82	0,0748	0,4712	5,68	0,0855	0,6902	5,68	0,0855	0,6902
A09-	Seiersberg	Graz Webling	0,73	0,0142	0,0937	0,73	0,0142	0,0937	1,01	0,0199	0,1252	1,01	0,0199	0,1252	1,51	0,0227	0,1835	1,51	0,0227	0,1835
A09-	KN Graz West	Seiersberg	0,36	0,0070	0,0459	0,36	0,0070	0,0459	0,50	0,0097	0,0613	0,50	0,0097	0,0613	0,74	0,0111	0,0898	0,74	0,0111	0,0898
A09-	Schwarzlsee	KN Graz West	0,35	0,0069	0,0452	0,35	0,0069	0,0452	0,49	0,0096	0,0604	0,49	0,0096	0,0604	0,73	0,0110	0,0885	0,73	0,0110	0,0885
A09-	Schachenwald / IBC Businesscenter	Schwarzlsee	0,39	0,0077	0,0506	0,39	0,0077	0,0506	0,55	0,0107	0,0676	0,55	0,0107	0,0676	0,81	0,0123	0,0990	0,81	0,0123	0,0990
A09-	Kalsdorf	Schachenwald / IBC Businesscenter	0,40	0,0078	0,0514	0,40	0,0078	0,0514	0,56	0,0109	0,0687	0,56	0,0109	0,0687	0,83	0,0125	0,1006	0,83	0,0125	0,1006
A09-	Werndorf Terminal	Kalsdorf	1,00	0,0195	0,1287	1,00	0,0195	0,1287	1,39	0,0273	0,1720	1,39	0,0273	0,1720	2,07	0,0312	0,2519	2,07	0,0312	0,2519
A09-	Wildon	Werndorf Terminal	1,12	0,0218	0,1438	1,12	0,0218	0,1438	1,56	0,0305	0,1922	1,56	0,0305	0,1922	2,32	0,0349	0,2816	2,32	0,0349	0,2816
A09-	Hengsberg	Wildon	0,55	0,0106	0,0702	0,55	0,0106	0,0702	0,76	0,0149	0,0938	0,76	0,0149	0,0938	1,13	0,0170	0,1375	1,13	0,0170	0,1375
A09-	Lebring	Hengsberg	0,97	0,0189	0,1244	0,97	0,0189	0,1244	1,35	0,0264	0,1663	1,35	0,0264	0,1663	2,00	0,0302	0,2435	2,00	0,0302	0,2435
A09-	Leibnitz	Lebring	1,67	0,0326	0,2154	1,67	0,0326	0,2154	2,33	0,0457	0,2878	2,33	0,0457	0,2878	3,47	0,0522	0,4216	3,47	0,0522	0,4216
A09-	Vogau Straß	Leibnitz	2,05	0,0399	0,2634	2,05	0,0399	0,2634	2,85	0,0559	0,3520	2,85	0,0559	0,3520	4,24	0,0638	0,5156	4,24	0,0638	0,5156
A09-	Gersdorf	Vogau Straß	0,99	0,0194	0,1277	0,99	0,0194	0,1277	1,38	0,0271	0,1707	1,38	0,0271	0,1707	2,06	0,0310	0,2501	2,06	0,0310	0,2501
A09-	Spielfeld	Gersdorf	0,52	0,0102	0,0673	0,52	0,0102	0,0673	0,73	0,0143	0,0900	0,73	0,0143	0,0900	1,08	0,0163	0,1318	1,08	0,0163	0,1318
A09-	Staatsgrenze Spielfeld	Spielfeld	0,48	0,0093	0,0614	0,48	0,0093	0,0614	0,66	0,0130	0,0820	0,66	0,0130	0,0820	0,99	0,0149	0,1202	0,99	0,0149	0,1202
A10-	Salzburg Süd / Anif	KN Salzburg	1,93	0,0376	0,2483	1,93	0,0376	0,2483	2,69	0,0527	0,3318	2,69	0,0527	0,3318	4,00	0,0602	0,4861	4,00	0,0602	0,4861
A10-	Puch Urstein	Salzburg Süd / Anif	0,66	0,0128	0,0842	0,66	0,0128	0,0842	0,91	0,0179	0,1126	0,91	0,0179	0,1126	1,36	0,0204	0,1649	1,36	0,0204	0,1649
A10-	Hallein	Puch Urstein	1,35	0,0264	0,1739	1,35	0,0264	0,1739	1,88	0,0369	0,2325	1,88	0,0369	0,2325	2,80	0,0422	0,3405	2,80	0,0422	0,3405
A10-	Kuchl	Hallein	1,50	0,0293	0,1932	1,50	0,0293	0,1932	2,09	0,0410	0,2582	2,09	0,0410	0,2582	3,11	0,0468	0,3782	3,11	0,0468	0,3782
A10-	Golling / Abtenau	Kuchl	1,51	0,0294	0,1942	1,51	0,0294	0,1942	2,10	0,0412	0,2595	2,10	0,0412	0,2595	3,13	0,0471	0,3802	3,13	0,0471	0,3802
A10-	Paß Lueg	Golling / Abtenau	1,58	0,0307	0,2027	1,58	0,0307	0,2027	2,19	0,0430	0,2708	2,19	0,0430	0,2708	3,27	0,0491	0,3967	3,27	0,0491	0,3967
A10-	Werfen	Paß Lueg	2,24	0,0437	0,2887	2,24	0,0437	0,2887	3,12	0,0612	0,3857	3,12	0,0612	0,3857	4,65	0,0700	0,5651	4,65	0,0700	0,5651
A10-	Pfarrwerfen / Werfen	Werfen	0,29	0,0057	0,0376	0,29	0,0057	0,0376	0,41	0,0080	0,0503	0,41	0,0080	0,0503	0,61	0,0091	0,0736	0,61	0,0091	0,0736
A10-	KN Pongau	Pfarrwerfen / Werfen	0,63	0,0124	0,0816	0,63	0,0124	0,0816	0,88	0,0173	0,1091	0,88	0,0173	0,1091	1,32	0,0198	0,1598	1,32	0,0198	0,1598
A101	Bischofshofen	KN Pongau	0,94	0,0184	0,1214	0,94	0,0184	0,1214	1,31	0,0258	0,1623	1,31	0,0258	0,1623	1,96	0,0294	0,2377	1,96	0,0294	0,2377
A10-	Lammertal Hüttau	KN Pongau	2,58	0,0503	0,3321	2,58	0,0503	0,3321	3,59	0,0704	0,4438	3,59	0,0704	0,4438	5,35	0,0805	0,6501	5,35	0,0805	0,6501
A10-	F. Verbindung GH Eben	Lammertal Hüttau	0,66	0,0130	0,0855	0,66	0,0130	0,0855	0,92	0,0181	0,1142	0,92	0,0181	0,1142	1,38	0,0207	0,1673	1,38	0,0207	0,1673
A10-	Eben	F. Verbindung GH Eben	0,31	0,0060	0,0396	0,31	0,0060	0,0396	0,43	0,0084	0,0529	0,43	0,0084	0,0529	0,64	0,0096	0,0775	0,64	0,0096	0,0775
A10-	Radstadt Altenmarkt Graz	Eben	0,68	0,0133	0,0879	0,68	0,0133	0,0879	0,95	0,0187	0,1175	0,95	0,0187	0,1175	1,42	0,0213	0,1722	1,42	0,0213	0,1722
A10-	Flachau	Radstadt Altenmarkt Graz	0,96	0,0186	0,1230	0,96	0,0186	0,1230	1,33	0,0261	0,1644	1,33	0,0261	0,1644	1,98	0,0298	0,2408	1,98	0,0298	0,2408
A10-	Flachauwinkel	Flachau	3,58	0,0364	0,2399	3,58	0,0364	0,2399	5,00	0,0509	0,3206	5,00	0,0509	0,3206	7,47	0,0582	0,4696	7,47	0,0582	0,4696
A10-	Zederhaus	Flachauwinkel	9,03	0,0916	0,6046	9,03	0,0916	0,6046	12,60	0,1282	0,8080	12,60	0,1282	0,8080	18,83	0,1466	1,1835	18,83	0,1466	1,1835
A10-	St. Michael/Lungau	Zederhaus	5,96	0,0604	0,3989	5,96	0,0604	0,3989	8,32	0,0846	0,5331	8,32	0,0846	0,5331	12,43	0,0967	0,7809	12,43	0,0967	0,7809
A10-	Rennweg Katschberg	St. Michael/Lungau	4,37	0,0443	0,2924	4,37	0,0443	0,2924	6,10	0,0620	0,3908	6,10	0,0620	0,3908	9,11	0,0709	0,5725	9,11	0,0709	0,5725
A102	KN Spittal Millstätter See	Seeboden	0,50	0,0097	0,0640	0,50	0,0097	0,0640	0,69	0,0136	0,0856	0,69	0,0136	0,0856	1,03	0,0155	0,1253	1,03	0,0155	0,1253
A102	Lendorf	KN Spittal Millstätter See	1,07	0,0209	0,1381	1,07	0,0209	0,1381	1,49	0,0293	0,1846	1,49	0,0293	0,1						

STR-KENNZAHL	MAUTABSCHNITT VON	MAUTABSCHNITT BIS	CO2-Emissionsklasse 1 / EURO VI																	
			Kat. 2						Kat. 3						Kat. 4					
			Tag			Nacht			Tag			Nacht			Tag			Nacht		
			Ges	Luft Lärm	CO2	Ges	Luft Lärm	CO2	Ges	Luft Lärm	CO2	Ges	Luft Lärm	CO2	Ges	Luft Lärm	CO2	Ges	Luft Lärm	CO2
A12-	Innsbruck Mitte	A12 Innsbruck Ost	0,63	0,0105	0,0697	0,63	0,0105	0,0697	0,87	0,0148	0,0931	0,87	0,0148	0,0931	1,30	0,0169	0,1363	1,30	0,0169	0,1363
A12-	A12 Innsbruck West	Innsbruck Mitte	0,82	0,0160	0,1056	0,82	0,0160	0,1056	1,14	0,0224	0,1411	1,14	0,0224	0,1411	1,70	0,0256	0,2067	1,70	0,0256	0,2067
A12-	Innsbruck Kranebitten	A12 Innsbruck West	1,08	0,0210	0,1384	1,08	0,0210	0,1384	1,50	0,0294	0,1850	1,50	0,0294	0,1850	2,23	0,0336	0,2709	2,23	0,0336	0,2709
A12-	Zirl Ost Garmisch Seefeld	Innsbruck Kranebitten	1,25	0,0243	0,1606	1,25	0,0243	0,1606	1,74	0,0341	0,2146	1,74	0,0341	0,2146	2,59	0,0389	0,3144	2,59	0,0389	0,3144
A12-	Zirl West	Zirl Ost Garmisch Seefeld	0,78	0,0152	0,1005	0,78	0,0152	0,1005	1,09	0,0213	0,1343	1,09	0,0213	0,1343	1,62	0,0244	0,1967	1,62	0,0244	0,1967
A12-	Petttau	Zirl West	1,40	0,0273	0,1799	1,40	0,0273	0,1799	1,95	0,0382	0,2405	1,95	0,0382	0,2405	2,90	0,0436	0,3523	2,90	0,0436	0,3523
A12-	Telfs Ost	Petttau	1,41	0,0276	0,1819	1,41	0,0276	0,1819	1,97	0,0386	0,2431	1,97	0,0386	0,2431	2,93	0,0441	0,3561	2,93	0,0441	0,3561
A12-	Telfs West	Telfs Ost	0,69	0,0135	0,0888	0,69	0,0135	0,0888	0,96	0,0188	0,1187	0,96	0,0188	0,1187	1,43	0,0215	0,1739	1,43	0,0215	0,1739
A12-	Mötz Reutte	Telfs West	2,23	0,0435	0,2871	2,23	0,0435	0,2871	3,11	0,0609	0,3837	3,11	0,0609	0,3837	4,63	0,0696	0,5620	4,63	0,0696	0,5620
A12-	Haiming Ötztal	Mötz Reutte	2,60	0,0506	0,3340	2,60	0,0506	0,3340	3,61	0,0708	0,4463	3,61	0,0708	0,4463	5,38	0,0810	0,6538	5,38	0,0810	0,6538
A12-	Imst	Haiming Ötztal	2,07	0,0403	0,2658	2,07	0,0403	0,2658	2,88	0,0564	0,3553	2,88	0,0564	0,3553	4,28	0,0644	0,5204	4,28	0,0644	0,5204
A12-	Imst Au	Imst	0,61	0,0119	0,0784	0,61	0,0119	0,0784	0,85	0,0166	0,1048	0,85	0,0166	0,1048	1,26	0,0190	0,1535	1,26	0,0190	0,1535
A12-	Mils	Imst Au	0,49	0,0096	0,0633	0,49	0,0096	0,0633	0,68	0,0134	0,0846	0,68	0,0134	0,0846	1,02	0,0153	0,1239	1,02	0,0153	0,1239
A12-	Mils Schönwies	Mils	1,21	0,0236	0,1558	1,21	0,0236	0,1558	1,69	0,0330	0,2082	1,69	0,0330	0,2082	2,51	0,0378	0,3049	2,51	0,0378	0,3049
A12-	KN Oberinntal	Mils Schönwies	1,07	0,0209	0,1379	1,07	0,0209	0,1379	1,49	0,0293	0,1843	1,49	0,0293	0,1843	2,22	0,0334	0,2700	2,22	0,0334	0,2700
A12-	Zams	KN Oberinntal	0,28	0,0055	0,0363	0,28	0,0055	0,0363	0,39	0,0077	0,0485	0,39	0,0077	0,0485	0,58	0,0088	0,0711	0,58	0,0088	0,0711
A122	Fließ	KN Oberinntal	2,01	0,0391	0,2581	2,01	0,0391	0,2581	2,79	0,0547	0,3449	2,79	0,0547	0,3449	4,16	0,0626	0,5052	4,16	0,0626	0,5052
A13-	A13 Innsbruck Süd	A12 Innsbruck Ost	2,81	0,0230	0,1517	2,81	0,0230	0,1517	3,93	0,0322	0,2026	3,93	0,0322	0,2026	5,88	0,0368	0,2967	10,54	0,0368	0,2967
A13-	Zenzenhof	A13 Innsbruck Süd	1,11	0,0073	0,0479	1,11	0,0073	0,0479	1,55	0,0102	0,0639	1,55	0,0102	0,0639	2,32	0,0116	0,0937	4,53	0,0116	0,0937
A13-	Igls Patsch	Zenzenhof	2,05	0,0134	0,0884	2,05	0,0134	0,0884	2,87	0,0188	0,1182	2,87	0,0188	0,1182	4,29	0,0214	0,1731	8,38	0,0214	0,1731
A13-	Schönberg Stubaital	Igls Patsch	2,22	0,0145	0,0957	2,22	0,0145	0,0957	3,10	0,0203	0,1279	3,10	0,0203	0,1279	4,64	0,0232	0,1873	9,07	0,0232	0,1873
A13-	Matrei Steinach	Schönberg Stubaital	7,00	0,0458	0,3020	7,00	0,0458	0,3020	9,78	0,0641	0,4035	9,78	0,0641	0,4035	14,64	0,0732	0,5911	28,61	0,0732	0,5911
A13-	Nösslach	Matrei Steinach	5,63	0,0368	0,2429	5,63	0,0368	0,2429	7,87	0,0515	0,3246	7,87	0,0515	0,3246	11,77	0,0589	0,4755	23,01	0,0589	0,4755
A13-	Brenner-Nord	Nösslach	5,05	0,0330	0,2180	5,05	0,0330	0,2180	7,06	0,0462	0,2913	7,06	0,0462	0,2913	10,57	0,0528	0,4267	20,65	0,0528	0,4267
A13-	Staatsgrenze Brennerpass	Brenner-Nord	1,00	0,0065	0,0431	1,00	0,0065	0,0431	1,40	0,0091	0,0576	1,40	0,0091	0,0576	2,09	0,0104	0,0844	4,08	0,0104	0,0844
A131	A13 Innsbruck Süd	A12 Innsbruck West	1,79	0,0151	0,0999	1,79	0,0151	0,0999	2,49	0,0212	0,1334	2,49	0,0212	0,1334	3,73	0,0242	0,1954	6,76	0,0242	0,1954
A14-	Hörbranz Lochau	Staatsgrenze Hörbranz	0,32	0,0063	0,0416	0,32	0,0063	0,0416	0,45	0,0088	0,0556	0,45	0,0088	0,0556	0,67	0,0101	0,0815	0,67	0,0101	0,0815
A14-	KN Bregenz	Hörbranz Lochau	1,99	0,0387	0,2557	1,99	0,0387	0,2557	2,77	0,0542	0,3417	2,77	0,0542	0,3417	4,12	0,0620	0,5006	4,12	0,0620	0,5006
A14-	Lauterach Wolfurt	KN Bregenz	0,10	0,0019	0,0128	0,10	0,0019	0,0128	0,14	0,0027	0,0172	0,14	0,0027	0,0172	0,21	0,0031	0,0251	0,21	0,0031	0,0251
A14-	Wolfurt Lauterach	Lauterach Wolfurt	0,88	0,0172	0,1138	0,88	0,0172	0,1138	1,23	0,0241	0,1521	1,23	0,0241	0,1521	1,83	0,0276	0,2227	1,83	0,0276	0,2227
A14-	Dornbirn Nord Bregenzerwald	Wolfurt Lauterach	0,34	0,0067	0,0440	0,34	0,0067	0,0440	0,48	0,0093	0,0588	0,48	0,0093	0,0588	0,71	0,0107	0,0862	0,71	0,0107	0,0862
A14-	Dornbirn West	Dornbirn Nord Bregenzerwald	0,96	0,0186	0,1230	0,96	0,0186	0,1230	1,33	0,0261	0,1644	1,33	0,0261	0,1644	1,98	0,0298	0,2408	1,98	0,0298	0,2408
A14-	Dornbirn Süd	Dornbirn West	0,48	0,0093	0,0615	0,48	0,0093	0,0615	0,67	0,0130	0,0822	0,67	0,0130	0,0822	0,99	0,0149	0,1203	0,99	0,0149	0,1203
A14-	Hohenems	Dornbirn Süd	0,87	0,0169	0,1116	0,87	0,0169	0,1116	1,21	0,0237	0,1491	1,21	0,0237	0,1491	1,80	0,0270	0,2184	1,80	0,0270	0,2184
A14-	Altach Götzis	Hohenems	0,88	0,0171	0,1128	0,88	0,0171	0,1128	1,22	0,0239	0,1508	1,22	0,0239	0,1508	1,82	0,0274	0,2209	1,82	0,0274	0,2209
A14-	Götzis	Altach Götzis	0,67	0,0130	0,0860	0,67	0,0130	0,0860	0,93	0,0182	0,1150	0,93	0,0182	0,1150	1,39	0,0209	0,1684	1,39	0,0209	0,1684
A14-	Klaus Koblach	Götzis	0,58	0,0113	0,0747	0,58	0,0113	0,0747	0,81	0,0158	0,0998	0,81	0,0158	0,0998	1,20	0,0181	0,1463	1,20	0,0181	0,1463
A14-	Rankweil	Klaus Koblach	1,02	0,0199	0,1313	1,02	0,0199	0,1313	1,42	0,0279	0,1755	1,42	0,0279	0,1755	2,12	0,0318	0,2570	2,12	0,0318	0,2570
A14-	Feldkirch Frastanz	Rankweil	1,45	0,0283	0,1870	1,45	0,0283	0,1870	2,02	0,0397	0,2500	2,02	0,0397	0,2500	3,01	0,0453	0,3662	3,01	0,0453	0,3662
A14-	Nenzing Bludesch	Feldkirch Frastanz	2,30	0,0448	0,2958	2,30	0,0448	0,2958	3,20	0,0627	0,3953	3,20	0,0627	0,3953	4,77	0,0717	0,5790	4,77	0,0717	0,5790
A14-	Bludenz Nüziders	Nenzing Bludesch	1,71	0,0333	0,2196	1,71	0,0333	0,2196	2,38	0,0466	0,2934	2,38	0,0466	0,2934	3,54	0,0532	0,4298	3,54	0,0532	0,4298
A14-	Brandnertal	Bludenz Nüziders	0,24	0,0046	0,0306	0,24	0,0046	0,0306	0,33	0,0065	0,0408	0,33	0,0065	0,0408	0,49	0,0074	0,0598	0,49	0,0074	0,0598
A14-	Bludenz Bürs	Brandnertal	0,40	0,0077	0,0510	0,40	0,0077	0,0510	0,55	0,0108	0,0681	0,55	0,0108	0,0681	0,82	0,0124	0,0998	0,82	0,0124	0,0998
A14-	Bludenz Montafon	Bludenz Bürs	0,56	0,0110	0,0723	0,56	0,0110	0,0723	0,78	0,0153	0,0966	0,78	0,0153	0,0966	1,16	0,0175	0,1415	1,16	0,0175	0,1415
A141	Bregenz Citytunnel	KN Bregenz	0,51	0,0100	0,0662	0,51	0,0100	0,0662	0,72	0,0140	0,0885	0,72	0,0140	0,0885	1,07	0,0160	0,1296	1,07	0,0160	0,1296
A21-	Hochstraß	KN Steinhäusl	0,85	0,0165	0,1092	0,85	0,0165	0,1092	1,18	0,0232	0,1459	1,18	0,0232	0,1459	1,76	0,0265	0,2138	1,76	0,0265	0,2138
A21-	Alland	Hochstraß	2,97	0,0578	0,3815	2,97	0,0578	0,3815	4,13	0,0809	0,5098	4,13	0,0809	0,5098	6,15	0,0925	0,7468	6,15	0,0925	0,7468
A21-	Mayerling	Alland	0,60	0,0117	0,0775	0,60	0,0117	0,0775	0,84	0,0164	0,1035	0,84	0,0164	0,1035	1,25	0,0188	0,1516	1,25	0,0188	0,1516
A21-	Heiligenkreuz	Mayerling	1,40	0,0272	0,1794	1,40	0,0272	0,1794	1,94	0,0381	0,2398	1,94	0,0381	0,2398	2,89	0,0435	0,3512	2,89	0,0435	0,3512
A21-	Hinterbrühl	Heiligenkreuz	0,78	0,0152	0,1000	0,78	0,0152	0,1000	1,08	0,0212	0,13									

STR-KENNZAHL	MAUTABSCHNITT VON	MAUTABSCHNITT BIS	CO2-Emissionsklasse 1 / EURO VI																	
			Kat. 2						Kat. 3						Kat. 4					
			Tag			Nacht			Tag			Nacht			Tag			Nacht		
			Ges	Luft Lärm	CO2	Ges	Luft Lärm	CO2	Ges	Luft Lärm	CO2	Ges	Luft Lärm	CO2	Ges	Luft Lärm	CO2	Ges	Luft Lärm	CO2
A23-	St. Marx	KN Gürtel Landstraße Hauptstraße	0,26	0,0051	0,0334	0,26	0,0051	0,0334	0,36	0,0071	0,0446	0,36	0,0071	0,0446	0,54	0,0081	0,0653	0,54	0,0081	0,0653
A23-	KN Wien Prater	St. Marx	0,22	0,0043	0,0283	0,22	0,0043	0,0283	0,31	0,0060	0,0378	0,31	0,0060	0,0378	0,46	0,0069	0,0554	0,46	0,0069	0,0554
A23-	Handelskai	KN Wien Prater	0,49	0,0095	0,0629	0,49	0,0095	0,0629	0,68	0,0133	0,0840	0,68	0,0133	0,0840	1,01	0,0152	0,1231	1,01	0,0152	0,1231
A23-	KN Wien Kaisermühlen	Handelskai	0,22	0,0044	0,0287	0,22	0,0044	0,0287	0,31	0,0061	0,0384	0,31	0,0061	0,0384	0,46	0,0070	0,0563	0,46	0,0070	0,0563
A23-	Groß Enzersdorf Stadlau	KN Wien Kaisermühlen	0,61	0,0120	0,0789	0,61	0,0120	0,0789	0,85	0,0167	0,1054	0,85	0,0167	0,1054	1,27	0,0191	0,1544	1,27	0,0191	0,1544
A23-	Hirschstetten	Groß Enzersdorf Stadlau	0,34	0,0067	0,0442	0,34	0,0067	0,0442	0,48	0,0094	0,0591	0,48	0,0094	0,0591	0,71	0,0107	0,0866	0,71	0,0107	0,0866
A233	Wien Gürtel	KN Gürtel Landstraße Hauptstraße	0,20	0,0039	0,0258	0,20	0,0039	0,0258	0,28	0,0055	0,0345	0,28	0,0055	0,0345	0,42	0,0063	0,0505	0,42	0,0063	0,0505
A25-	Weißkirchen	KN A1/A25 Passau Wels	2,26	0,0441	0,2909	2,26	0,0441	0,2909	3,15	0,0617	0,3887	3,15	0,0617	0,3887	4,69	0,0705	0,5694	4,69	0,0705	0,5694
A25-	Marchtrenk Wels Ost	Weißkirchen	0,81	0,0157	0,1037	0,81	0,0157	0,1037	1,12	0,0220	0,1385	1,12	0,0220	0,1385	1,67	0,0251	0,2029	1,67	0,0251	0,2029
A25-	ÖBB Terminal Wels	Marchtrenk Wels Ost	0,22	0,0042	0,0279	0,22	0,0042	0,0279	0,30	0,0059	0,0373	0,30	0,0059	0,0373	0,45	0,0068	0,0546	0,45	0,0068	0,0546
A25-	Wels Nord	ÖBB Terminal Wels	1,04	0,0203	0,1337	1,04	0,0203	0,1337	1,45	0,0284	0,1786	1,45	0,0284	0,1786	2,15	0,0324	0,2617	2,15	0,0324	0,2617
A25-	KN Wels	Wels Nord	0,74	0,0144	0,0951	0,74	0,0144	0,0951	1,03	0,0202	0,1271	1,03	0,0202	0,1271	1,53	0,0231	0,1862	1,53	0,0231	0,1862
S01-	Vorarlberger Allee	KN Vösendorf	0,55	0,0107	0,0705	0,55	0,0107	0,0705	0,76	0,0150	0,0942	0,76	0,0150	0,0942	1,14	0,0171	0,1381	1,14	0,0171	0,1381
S01-	Laxenburger Str.	Vorarlberger Allee	0,29	0,0056	0,0370	0,29	0,0056	0,0370	0,40	0,0079	0,0495	0,40	0,0079	0,0495	0,60	0,0090	0,0725	0,60	0,0090	0,0725
S01-	Güterzentrum Wien Süd	Laxenburger Str.	0,36	0,0070	0,0459	0,36	0,0070	0,0459	0,50	0,0097	0,0613	0,50	0,0097	0,0613	0,74	0,0111	0,0899	0,74	0,0111	0,0899
S01-	Rothneusiedl	Güterzentrum Wien Süd	0,23	0,0045	0,0298	0,23	0,0045	0,0298	0,32	0,0063	0,0399	0,32	0,0063	0,0399	0,48	0,0072	0,0584	0,48	0,0072	0,0584
S01-	KN Rustenfeld	Rothneusiedl	0,54	0,0106	0,0698	0,54	0,0106	0,0698	0,76	0,0148	0,0933	0,76	0,0148	0,0933	1,12	0,0169	0,1366	1,12	0,0169	0,1366
S01-	Rannersdorf	KN Rustenfeld	0,76	0,0148	0,0979	0,76	0,0148	0,0979	1,06	0,0208	0,1309	1,06	0,0208	0,1309	1,58	0,0237	0,1917	1,58	0,0237	0,1917
S011	Leopoldsdorf (B16)	KN Rustenfeld	0,34	0,0066	0,0434	0,34	0,0066	0,0434	0,47	0,0092	0,0580	0,47	0,0092	0,0580	0,70	0,0105	0,0849	0,70	0,0105	0,0849
S01-	Schwechat Süd	Rannersdorf	0,60	0,0116	0,0765	0,60	0,0116	0,0765	0,83	0,0162	0,1023	0,83	0,0162	0,1023	1,23	0,0186	0,1498	1,23	0,0186	0,1498
S01-	Schwechat Ost	Schwechat Süd	0,34	0,0066	0,0438	0,34	0,0066	0,0438	0,47	0,0093	0,0586	0,47	0,0093	0,0586	0,71	0,0106	0,0858	0,71	0,0106	0,0858
S01-	Mannswörth	Schwechat Ost	0,36	0,0070	0,0464	0,36	0,0070	0,0464	0,50	0,0098	0,0620	0,50	0,0098	0,0620	0,75	0,0112	0,0908	0,75	0,0112	0,0908
S01-	KN Schwechat	Mannswörth	0,14	0,0026	0,0174	0,14	0,0026	0,0174	0,19	0,0037	0,0232	0,19	0,0037	0,0232	0,28	0,0042	0,0340	0,28	0,0042	0,0340
S01-	Seyring	Angerner Straße	1,26	0,0246	0,1626	1,26	0,0246	0,1626	1,76	0,0345	0,2173	1,76	0,0345	0,2173	2,62	0,0394	0,3183	2,62	0,0394	0,3183
S01-	KN Eibesbrunn	Seyring	1,06	0,0206	0,1360	1,06	0,0206	0,1360	1,47	0,0289	0,1818	1,47	0,0289	0,1818	2,19	0,0330	0,2663	2,19	0,0330	0,2663
S01-	Hagenbrunn	KN Eibesbrunn	0,83	0,0162	0,1071	0,83	0,0162	0,1071	1,16	0,0227	0,1431	1,16	0,0227	0,1431	1,73	0,0260	0,2096	1,73	0,0260	0,2096
S01-	Korneuburg Nord	Hagenbrunn	1,78	0,0347	0,2291	1,78	0,0347	0,2291	2,48	0,0486	0,3061	2,48	0,0486	0,3061	3,69	0,0555	0,4485	3,69	0,0555	0,4485
S01-	Korneuburg West	Korneuburg Nord	0,72	0,0141	0,0929	0,72	0,0141	0,0929	1,01	0,0197	0,1242	1,01	0,0197	0,1242	1,50	0,0225	0,1819	1,50	0,0225	0,1819
S01-	KN Korneuburg	Korneuburg West	0,23	0,0045	0,0296	0,23	0,0045	0,0296	0,32	0,0063	0,0396	0,32	0,0063	0,0396	0,48	0,0072	0,0580	0,48	0,0072	0,0580
S02-	Gewerbepark Stadlau	Hirschstetten	0,25	0,0048	0,0318	0,25	0,0048	0,0318	0,34	0,0068	0,0426	0,34	0,0068	0,0426	0,51	0,0077	0,0623	0,51	0,0077	0,0623
S02-	Breitenleer Straße	Gewerbepark Stadlau	0,14	0,0027	0,0177	0,14	0,0027	0,0177	0,19	0,0037	0,0236	0,19	0,0037	0,0236	0,28	0,0043	0,0346	0,28	0,0043	0,0346
S02-	Rautenweg	Breitenleer Straße	0,23	0,0044	0,0293	0,23	0,0044	0,0293	0,32	0,0062	0,0392	0,32	0,0062	0,0392	0,47	0,0071	0,0574	0,47	0,0071	0,0574
S02-	Hermann Gebauer Straße	Rautenweg	0,25	0,0049	0,0322	0,25	0,0049	0,0322	0,35	0,0068	0,0430	0,35	0,0068	0,0430	0,52	0,0078	0,0630	0,52	0,0078	0,0630
S02-	Angerner Straße	Hermann Gebauer Straße	0,91	0,0177	0,1166	0,91	0,0177	0,1166	1,26	0,0247	0,1558	1,26	0,0247	0,1558	1,88	0,0283	0,2282	1,88	0,0283	0,2282
S03-	Stockerau Nord	KN Stockerau/West	0,26	0,0050	0,0329	0,26	0,0050	0,0329	0,36	0,0070	0,0440	0,36	0,0070	0,0440	0,53	0,0080	0,0645	0,53	0,0080	0,0645
S03-	Sierndorf	Stockerau Nord	1,38	0,0268	0,1770	1,38	0,0268	0,1770	1,92	0,0375	0,2366	1,92	0,0375	0,2366	2,85	0,0429	0,3465	2,85	0,0429	0,3465
S03-	Obermallebarn	Sierndorf	0,92	0,0180	0,1189	0,92	0,0180	0,1189	1,29	0,0252	0,1588	1,29	0,0252	0,1588	1,92	0,0288	0,2327	1,92	0,0288	0,2327
S03-	Göllersdorf	Obermallebarn	1,22	0,0238	0,1569	1,22	0,0238	0,1569	1,70	0,0333	0,2097	1,70	0,0333	0,2097	2,53	0,0380	0,3072	2,53	0,0380	0,3072
S03-	Großstelzendorf	Göllersdorf	0,49	0,0095	0,0629	0,49	0,0095	0,0629	0,68	0,0133	0,0840	0,68	0,0133	0,0840	1,01	0,0152	0,1231	1,01	0,0152	0,1231
S03-	Hollabrunn Süd	Großstelzendorf	1,18	0,0229	0,1512	1,18	0,0229	0,1512	1,64	0,0321	0,2020	1,64	0,0321	0,2020	2,44	0,0366	0,2959	2,44	0,0366	0,2959
S03-	Hollabrunn Mitte	Hollabrunn Süd	0,34	0,0066	0,0433	0,34	0,0066	0,0433	0,47	0,0092	0,0578	0,47	0,0092	0,0578	0,70	0,0105	0,0847	0,70	0,0105	0,0847
S03-	Hollabrunn Nord	Hollabrunn Mitte	0,76	0,0149	0,0980	0,76	0,0149	0,0980	1,06	0,0208	0,1310	1,06	0,0208	0,1310	1,58	0,0238	0,1919	1,58	0,0238	0,1919
S03-	Wullersdorf	Hollabrunn Nord	1,46	0,0285	0,1880	1,46	0,0285	0,1880	2,03	0,0399	0,2512	2,03	0,0399	0,2512	3,03	0,0456	0,3680	3,03	0,0456	0,3680
S03-	Guntersdorf	Wullersdorf	1,01	0,0197	0,1302	1,01	0,0197	0,1302	1,41	0,0276	0,1739	1,41	0,0276	0,1739	2,10	0,0316	0,2548	2,10	0,0316	0,2548
S04-	Sigleß	KN Mattersburg	0,61	0,0118	0,0781	0,61	0,0118	0,0781	0,85	0,0166	0,1044	0,85	0,0166	0,1044	1,26	0,0189	0,1530	1,26	0,0189	0,1530
S04-	Bad Sauerbrunn	Sigleß	1,42	0,0277	0,1826	1,42	0,0277	0,1826	1,98	0,0387	0,2440	1,98	0,0387	0,2440	2,94	0,0443	0,3574	2,94	0,0443	0,3574
S04-	Neudörfel	Bad Sauerbrunn	0,60	0,0116	0,0767	0,60	0,0116	0,0767	0,83	0,0163	0,1025	0,83	0,0163	0,1025	1,24	0,0186	0,1502	1,24	0,0186	0,1502
S04-	Wr. Neustadt Ost	Neudörfel	0,62	0,0122	0,0803	0,62	0,0122	0,0803	0,87	0,0170	0,1073	0,87	0,0170	0,1073	1,29	0,0195	0,1572	1,29	0,0195	0,1572
S04-	Katzelsdorf	Wr. Neustadt Ost	0,29	0,0057	0,0376	0,29	0,0057	0,0376	0,41	0,0080	0,0503	0,41	0,0080	0,0503	0,61	0,0091	0,0736	0,61	0,0091	0,0736
S04-	Lanzenkirchen	Katzelsdorf	0,24	0,0048	0,0315	0,24	0,0048	0,0315	0,34</											

STR-KENNZAHL	MAUTABSCHNITT VON	MAUTABSCHNITT BIS	CO2-Emissionsklasse 1 / EURO VI																	
			Kat. 2					Kat. 3					Kat. 4							
			Tag			Nacht			Tag			Nacht			Tag			Nacht		
			Ges	Luft Lärm	CO2	Ges	Luft Lärm	CO2	Ges	Luft Lärm	CO2	Ges	Luft Lärm	CO2	Ges	Luft Lärm	CO2	Ges	Luft Lärm	CO2
S06-	Allerheiligen Mürzhofen	Kindbergdörfel	0,73	0,0142	0,0936	0,73	0,0142	0,0936	1,01	0,0199	0,1251	1,01	0,0199	0,1251	1,51	0,0227	0,1832	1,51	0,0227	0,1832
S06-	St. Marein	Allerheiligen Mürzhofen	1,09	0,0213	0,1406	1,09	0,0213	0,1406	1,52	0,0298	0,1879	1,52	0,0298	0,1879	2,27	0,0341	0,2752	2,27	0,0341	0,2752
S06-	Kapfenberg	St. Marein	0,78	0,0151	0,0997	0,78	0,0151	0,0997	1,08	0,0211	0,1332	1,08	0,0211	0,1332	1,61	0,0242	0,1951	1,61	0,0242	0,1951
S06-	KN Bruck/Mur	Kapfenberg	1,45	0,0282	0,1861	1,45	0,0282	0,1861	2,01	0,0395	0,2486	2,01	0,0395	0,2486	3,00	0,0451	0,3642	3,00	0,0451	0,3642
S06-	ASt Bruck/Mur West	KN Bruck/Mur	1,24	0,0242	0,1596	1,24	0,0242	0,1596	1,73	0,0339	0,2133	1,73	0,0339	0,2133	2,57	0,0387	0,3124	2,57	0,0387	0,3124
S06-	Niklasdorf	ASt Bruck/Mur West	1,15	0,0223	0,1474	1,15	0,0223	0,1474	1,60	0,0313	0,1970	1,60	0,0313	0,1970	2,38	0,0357	0,2886	2,38	0,0357	0,2886
S06-	Leoben Ost	Niklasdorf	1,22	0,0238	0,1573	1,22	0,0238	0,1573	1,70	0,0334	0,2102	1,70	0,0334	0,2102	2,53	0,0381	0,3079	2,53	0,0381	0,3079
S06-	Leoben West	Leoben Ost	1,37	0,0267	0,1762	1,37	0,0267	0,1762	1,91	0,0374	0,2354	1,91	0,0374	0,2354	2,84	0,0427	0,3449	2,84	0,0427	0,3449
S06-	KN St. Michael	Leoben West	1,70	0,0330	0,2181	1,70	0,0330	0,2181	2,36	0,0463	0,2915	2,36	0,0463	0,2915	3,51	0,0529	0,4269	3,51	0,0529	0,4269
S07-	Fürstenfeld	KN Riegersdorf	2,21	0,0431	0,2845	2,21	0,0431	0,2845	3,08	0,0603	0,3801	3,08	0,0603	0,3801	4,58	0,0690	0,5569	4,58	0,0690	0,5569
S07-	Rudersdorf	Fürstenfeld	0,57	0,0111	0,0734	0,57	0,0111	0,0734	0,79	0,0156	0,0981	0,79	0,0156	0,0981	1,18	0,0178	0,1437	1,18	0,0178	0,1437
S07-	Dobersdorf	Rudersdorf	1,36	0,0264	0,1743	1,36	0,0264	0,1743	1,89	0,0370	0,2329	1,89	0,0370	0,2329	2,81	0,0422	0,3412	2,81	0,0422	0,3412
S10-	Neumarkt	Unterweikersdorf	1,72	0,0335	0,2210	1,72	0,0335	0,2210	2,39	0,0469	0,2953	2,39	0,0469	0,2953	3,56	0,0536	0,4326	3,56	0,0536	0,4326
S10-	Kefermarkt	Neumarkt	0,99	0,0192	0,1269	0,99	0,0192	0,1269	1,37	0,0269	0,1696	1,37	0,0269	0,1696	2,05	0,0308	0,2485	2,05	0,0308	0,2485
S10-	Freistadt / Süd	Kefermarkt	1,06	0,0207	0,1365	1,06	0,0207	0,1365	1,48	0,0290	0,1824	1,48	0,0290	0,1824	2,20	0,0331	0,2673	2,20	0,0331	0,2673
S10-	Grünbach Sandl	Freistadt / Süd	1,12	0,0219	0,1444	1,12	0,0219	0,1444	1,56	0,0306	0,1930	1,56	0,0306	0,1930	2,33	0,0350	0,2827	2,33	0,0350	0,2827
S10-	Freistadt / Nord	Grünbach Sandl	0,31	0,0060	0,0397	0,31	0,0060	0,0397	0,43	0,0084	0,0530	0,43	0,0084	0,0530	0,64	0,0096	0,0776	0,64	0,0096	0,0776
S16-	Landeck West	Zams	1,31	0,0256	0,1688	1,31	0,0256	0,1688	1,83	0,0358	0,2256	1,83	0,0358	0,2256	2,72	0,0409	0,3304	2,72	0,0409	0,3304
S16-	Pians	Landeck West	0,84	0,0164	0,1081	0,84	0,0164	0,1081	1,17	0,0229	0,1445	1,17	0,0229	0,1445	1,74	0,0262	0,2116	1,74	0,0262	0,2116
S16-	Flirsch	Pians	1,67	0,0325	0,2143	1,67	0,0325	0,2143	2,32	0,0455	0,2863	2,32	0,0455	0,2863	3,45	0,0519	0,4194	3,45	0,0519	0,4194
S16-	Schnann am Arlberg	Flirsch	1,05	0,0204	0,1345	1,05	0,0204	0,1345	1,46	0,0285	0,1798	1,46	0,0285	0,1798	2,17	0,0326	0,2633	2,17	0,0326	0,2633
S16-	Pettneu	Schnann am Arlberg	0,76	0,0148	0,0978	0,76	0,0148	0,0978	1,06	0,0207	0,1307	1,06	0,0207	0,1307	1,58	0,0237	0,1914	1,58	0,0237	0,1914
S16-	St. Anton/Arlberg	Pettneu	0,42	0,0083	0,0545	0,42	0,0083	0,0545	0,59	0,0116	0,0728	0,59	0,0116	0,0728	0,88	0,0132	0,1066	0,88	0,0132	0,1066
S16-	Langen/Arlberg	St. Anton/Arlberg	9,95	0,0803	0,5297	9,95	0,0803	0,5297	13,89	0,1124	0,7079	13,89	0,1124	0,7079	20,78	0,1284	0,10370	20,78	0,1284	0,10370
S16-	Wald/Arlberg	Langen/Arlberg	1,35	0,0263	0,1735	1,35	0,0263	0,1735	1,88	0,0368	0,2319	1,88	0,0368	0,2319	2,80	0,0421	0,3397	2,80	0,0421	0,3397
S16-	Dalaas	Wald/Arlberg	1,54	0,0299	0,1976	1,54	0,0299	0,1976	2,14	0,0419	0,2641	2,14	0,0419	0,2641	3,18	0,0479	0,3869	3,18	0,0479	0,3869
S16-	Braz Ost	Dalaas	0,87	0,0170	0,1120	0,87	0,0170	0,1120	1,21	0,0238	0,1497	1,21	0,0238	0,1497	1,81	0,0272	0,2193	1,81	0,0272	0,2193
S16-	Braz West	Braz Ost	0,68	0,0132	0,0874	0,68	0,0132	0,0874	0,95	0,0185	0,1168	0,95	0,0185	0,1168	1,41	0,0212	0,1711	1,41	0,0212	0,1711
S16-	Bings	Braz West	0,92	0,0179	0,1184	0,92	0,0179	0,1184	1,28	0,0251	0,1583	1,28	0,0251	0,1583	1,91	0,0287	0,2318	1,91	0,0287	0,2318
S16-	Bludenz Montafon	Bings	0,44	0,0085	0,0561	0,44	0,0085	0,0561	0,61	0,0119	0,0749	0,61	0,0119	0,0749	0,90	0,0136	0,1098	0,90	0,0136	0,1098
S31-	Eisenstadt Süd	Eisenstadt Ost	0,79	0,0154	0,1016	0,79	0,0154	0,1016	1,10	0,0216	0,1358	1,10	0,0216	0,1358	1,64	0,0246	0,1989	1,64	0,0246	0,1989
S31-	Eisenstadt Mitte	Eisenstadt Süd	0,30	0,0058	0,0380	0,30	0,0058	0,0380	0,41	0,0081	0,0508	0,41	0,0081	0,0508	0,61	0,0092	0,0745	0,61	0,0092	0,0745
S31-	KN Eisenstadt	Eisenstadt Mitte	0,49	0,0095	0,0628	0,49	0,0095	0,0628	0,68	0,0133	0,0839	0,68	0,0133	0,0839	1,01	0,0152	0,1229	1,01	0,0152	0,1229
S31-	Wulkaprodersdorf	KN Eisenstadt	0,65	0,0127	0,0836	0,65	0,0127	0,0836	0,90	0,0177	0,1117	0,90	0,0177	0,1117	1,35	0,0203	0,1636	1,35	0,0203	0,1636
S31-	KN Mattersburg	Wulkaprodersdorf	1,84	0,0359	0,2372	1,84	0,0359	0,2372	2,57	0,0503	0,3170	2,57	0,0503	0,3170	3,82	0,0575	0,4643	3,82	0,0575	0,4643
S31-	Forchtenstein	KN Mattersburg	1,34	0,0260	0,1717	1,34	0,0260	0,1717	1,86	0,0364	0,2295	1,86	0,0364	0,2295	2,77	0,0416	0,3361	2,77	0,0416	0,3361
S31-	Sieggaben	Forchtenstein	1,87	0,0364	0,2399	1,87	0,0364	0,2399	2,60	0,0509	0,3206	2,60	0,0509	0,3206	3,87	0,0582	0,4696	3,87	0,0582	0,4696
S31-	Weppersdorf/Kobersdorf	Sieggaben	2,25	0,0438	0,2890	2,25	0,0438	0,2890	3,13	0,0613	0,3862	3,13	0,0613	0,3862	4,66	0,0701	0,5658	4,66	0,0701	0,5658
S31-	Weppersdorf/Markt St.Martin	Weppersdorf/Kobersdorf	0,46	0,0090	0,0594	0,46	0,0090	0,0594	0,64	0,0126	0,0793	0,64	0,0126	0,0793	0,96	0,0144	0,1162	0,96	0,0144	0,1162
S31-	Neutal	Weppersdorf/Markt St.Martin	1,07	0,0208	0,1372	1,07	0,0208	0,1372	1,48	0,0291	0,1833	1,48	0,0291	0,1833	2,21	0,0333	0,2685	2,21	0,0333	0,2685
S31-	Stoob Süd	Neutal	0,93	0,0182	0,1199	0,93	0,0182	0,1199	1,30	0,0254	0,1602	1,30	0,0254	0,1602	1,93	0,0291	0,2346	1,93	0,0291	0,2346
S31-	Oberpullendorf	Stoob Süd	1,02	0,0198	0,1308	1,02	0,0198	0,1308	1,42	0,0278	0,1749	1,42	0,0278	0,1749	2,11	0,0317	0,2561	2,11	0,0317	0,2561
S33-	St. Pölten Ost	KN St. Pölten	0,55	0,0108	0,0710	0,55	0,0108	0,0710	0,77	0,0151	0,0949	0,77	0,0151	0,0949	1,14	0,0172	0,1390	1,14	0,0172	0,1390
S33-	St. Pölten Nord	St. Pölten Ost	0,98	0,0190	0,1255	0,98	0,0190	0,1255	1,36	0,0266	0,1677	1,36	0,0266	0,1677	2,02	0,0304	0,2457	2,02	0,0304	0,2457
S33-	Herzenburg Süd	St. Pölten Nord	1,03	0,0201	0,1329	1,03	0,0201	0,1329	1,44	0,0282	0,1776	1,44	0,0282	0,1776	2,14	0,0322	0,2601	2,14	0,0322	0,2601
S33-	Herzenburg Stadt	Herzenburg Süd	0,55	0,0108	0,0710	0,55	0,0108	0,0710	0,77	0,0151	0,0948	0,77	0,0151	0,0948	1,14	0,0172	0,1389	1,14	0,0172	0,1389
S33-	Herzenburg Nord	Herzenburg Stadt	0,31	0,0060	0,0393	0,31	0,0060	0,0393	0,43	0,0083	0,0526	0,43	0,0083	0,0526	0,63	0,0095	0,0770	0,63	0,0095	0,0770
S33-	Traismauer Süd	Herzenburg Nord	1,49	0,0290	0,1914	1,49	0,0290	0,1914	2,07	0,0406	0,2558	2,07	0,0406	0,2558	3,08	0,0464	0,3747	3,08	0,0464	0,3747
S33-	Traismauer Nord	Traismauer Süd	0,76	0,0148	0,0974	0,76	0,0148	0,0974	1,05	0,0207	0,1301	1,05	0,0207	0,1301	1,57	0,0236	0,1906	1,57	0,0236	0,1906
S33-	Jettsdorf	Traismauer Nord	1,28	0,0249	0,1644	1,28	0,0249	0,1644	1,78	0,0349	0,2197	1,78								

STR- KENNZAHL	MAUTABSCHNITT VON	MAUTABSCHNITT BIS	CO2-Emissionsklasse 1 / EURO VI																	
			Kat. 2						Kat. 3						Kat. 4					
			Tag			Nacht			Tag			Nacht			Tag			Nacht		
			Ges	Luft Lärm	CO2	Ges	Luft Lärm	CO2	Ges	Luft Lärm	CO2	Ges	Luft Lärm	CO2	Ges	Luft Lärm	CO2	Ges	Luft Lärm	CO2
S37-	St. Veit Mitte / Brückl	St. Veit Nord / Kraig	0,73	0,0142	0,0940	0,73	0,0142	0,0940	1,02	0,0199	0,1256	1,02	0,0199	0,1256	1,51	0,0228	0,1840	1,51	0,0228	0,1840
S37-	St. Veit Süd	St. Veit Mitte / Brückl	0,62	0,0121	0,0799	0,62	0,0121	0,0799	0,86	0,0169	0,1068	0,86	0,0169	0,1068	1,29	0,0194	0,1564	1,29	0,0194	0,1564
S37-	St. Veit Industriegebiet	St. Veit Süd	0,47	0,0091	0,0601	0,47	0,0091	0,0601	0,65	0,0127	0,0803	0,65	0,0127	0,0803	0,97	0,0146	0,1176	0,97	0,0146	0,1176
S37-	Maria Saal	St. Veit Industriegebiet	1,64	0,0319	0,2108	1,64	0,0319	0,2108	2,28	0,0447	0,2817	2,28	0,0447	0,2817	3,40	0,0511	0,4127	3,40	0,0511	0,4127
S37-	Karnburg	Maria Saal	0,59	0,0114	0,0753	0,59	0,0114	0,0753	0,81	0,0160	0,1006	0,81	0,0160	0,1006	1,21	0,0182	0,1474	1,21	0,0182	0,1474
S37-	Klagenfurt Nord	Karnburg	0,51	0,0100	0,0657	0,51	0,0100	0,0657	0,71	0,0139	0,0878	0,71	0,0139	0,0878	1,06	0,0159	0,1286	1,06	0,0159	0,1286

STR-KENNZAHL	MAUTABSCHNITT VON	MAUTABSCHNITT BIS	CO2-Emissionsklasse 2 / EURO VI																	
			Kat. 2						Kat. 3						Kat. 4					
			Tag			Nacht			Tag			Nacht			Tag			Nacht		
			Ges	Luft Lärm	CO2	Ges	Luft Lärm	CO2	Ges	Luft Lärm	CO2	Ges	Luft Lärm	CO2	Ges	Luft Lärm	CO2	Ges	Luft Lärm	CO2
A01-	Wien Auhof	Preßbaum	3,55	0,0697	0,4304	3,55	0,0697	0,4304	4,94	0,0975	0,5753	4,94	0,0975	0,5753	7,35	0,1114	0,8414	7,35	0,1114	0,8414
A01-	Preßbaum	KN Steinhäusl	2,00	0,0394	0,2432	2,00	0,0394	0,2432	2,79	0,0551	0,3251	2,79	0,0551	0,3251	4,15	0,0630	0,4755	4,15	0,0630	0,4755
A01-	KN Steinhäusl	Altlengbach	1,18	0,0231	0,1430	1,18	0,0231	0,1430	1,64	0,0324	0,1911	1,64	0,0324	0,1911	2,44	0,0370	0,2795	2,44	0,0370	0,2795
A01-	Altlengbach	St. Christophen	1,40	0,0276	0,1705	1,40	0,0276	0,1705	1,96	0,0386	0,2279	1,96	0,0386	0,2279	2,91	0,0442	0,3333	2,91	0,0442	0,3333
A01-	St. Christophen	Böheimkirchen	1,68	0,0331	0,2045	1,68	0,0331	0,2045	2,35	0,0463	0,2734	2,35	0,0463	0,2734	3,49	0,0530	0,3998	3,49	0,0530	0,3998
A01-	Böheimkirchen	KN St. Pölten	1,65	0,0324	0,2001	1,65	0,0324	0,2001	2,29	0,0453	0,2674	2,29	0,0453	0,2674	3,42	0,0518	0,3911	3,42	0,0518	0,3911
A01-	KN St. Pölten	St. Pölten Süd	1,17	0,0230	0,1419	1,17	0,0230	0,1419	1,63	0,0322	0,1897	1,63	0,0322	0,1897	2,42	0,0367	0,2774	2,42	0,0367	0,2774
A01-	St. Pölten Süd	Loosdorf	4,05	0,0796	0,4922	4,05	0,0796	0,4922	5,64	0,1115	0,6578	5,64	0,1115	0,6578	8,40	0,1274	0,9621	8,40	0,1274	0,9621
A01-	Loosdorf	Melk	1,49	0,0292	0,1803	1,49	0,0292	0,1803	2,07	0,0409	0,2410	2,07	0,0409	0,2410	3,08	0,0467	0,3525	3,08	0,0467	0,3525
A01-	Melk	Pöchlarn	2,63	0,0517	0,3197	2,63	0,0517	0,3197	3,67	0,0724	0,4273	3,67	0,0724	0,4273	5,46	0,0828	0,6249	5,46	0,0828	0,6249
A01-	Pöchlarn	Ybbs Wieselburg	2,43	0,0477	0,2950	2,43	0,0477	0,2950	3,38	0,0668	0,3943	3,38	0,0668	0,3943	5,04	0,0764	0,5766	5,04	0,0764	0,5766
A01-	Ybbs Wieselburg	Amstetten Ost	2,18	0,0429	0,2651	2,18	0,0429	0,2651	3,04	0,0601	0,3543	3,04	0,0601	0,3543	4,53	0,0686	0,5182	4,53	0,0686	0,5182
A01-	Amstetten Ost	Amstetten West	3,43	0,0675	0,4170	3,43	0,0675	0,4170	4,78	0,0945	0,5573	4,78	0,0945	0,5573	7,12	0,1080	0,8150	7,12	0,1080	0,8150
A01-	Amstetten West	Oed	2,41	0,0474	0,2927	2,41	0,0474	0,2927	3,36	0,0663	0,3913	3,36	0,0663	0,3913	5,00	0,0758	0,5722	5,00	0,0758	0,5722
A01-	Oed	Haag	2,60	0,0511	0,3160	2,60	0,0511	0,3160	3,62	0,0716	0,4223	3,62	0,0716	0,4223	5,39	0,0818	0,6176	5,39	0,0818	0,6176
A01-	Haag	St. Valentin	2,32	0,0455	0,2813	2,32	0,0455	0,2813	3,23	0,0637	0,3760	3,23	0,0637	0,3760	4,80	0,0728	0,5499	4,80	0,0728	0,5499
A01-	St. Valentin	Enns Ost	0,98	0,0193	0,1193	0,98	0,0193	0,1193	1,37	0,0270	0,1594	1,37	0,0270	0,1594	2,04	0,0309	0,2331	2,04	0,0309	0,2331
A01-	Enns Ost	Enns West / Steyr	0,76	0,0150	0,0925	0,76	0,0150	0,0925	1,06	0,0210	0,1237	1,06	0,0210	0,1237	1,58	0,0240	0,1808	1,58	0,0240	0,1808
A01-	Enns West / Steyr	Asten St Florian	0,59	0,0116	0,0718	0,59	0,0116	0,0718	0,82	0,0163	0,0960	0,82	0,0163	0,0960	1,23	0,0186	0,1404	1,23	0,0186	0,1404
A01-	Asten St Florian	KN Linz	2,27	0,0445	0,2751	2,27	0,0445	0,2751	3,15	0,0623	0,3677	3,15	0,0623	0,3677	4,70	0,0712	0,5378	4,70	0,0712	0,5378
A01-	KN Linz	Ansfelden	0,38	0,0075	0,0464	0,38	0,0075	0,0464	0,53	0,0105	0,0620	0,53	0,0105	0,0620	0,79	0,0120	0,0907	0,79	0,0120	0,0907
A01-	Ansfelden	Traun	0,85	0,0166	0,1026	0,85	0,0166	0,1026	1,18	0,0233	0,1372	1,18	0,0233	0,1372	1,75	0,0266	0,2006	1,75	0,0266	0,2006
A01-	Traun	KN A1/A25 Passau Wels	0,40	0,0078	0,0483	0,40	0,0078	0,0483	0,55	0,0109	0,0645	0,55	0,0109	0,0645	0,82	0,0125	0,0943	0,82	0,0125	0,0943
A01-	KN A1/A25 Passau Wels	Allhaming	1,83	0,0360	0,2227	1,83	0,0360	0,2227	2,55	0,0504	0,2976	2,55	0,0504	0,2976	3,80	0,0577	0,4353	3,80	0,0577	0,4353
A01-	Allhaming	Sattledt	3,06	0,0601	0,3715	3,06	0,0601	0,3715	4,26	0,0842	0,4966	4,26	0,0842	0,4966	6,34	0,0962	0,7262	6,34	0,0962	0,7262
A01-	Sattledt	KN Voralpenkreuz	0,39	0,0076	0,0468	0,39	0,0076	0,0468	0,54	0,0106	0,0625	0,54	0,0106	0,0625	0,80	0,0121	0,0914	0,80	0,0121	0,0914
A01-	KN Voralpenkreuz	Eberstalzell	1,11	0,0218	0,1345	1,11	0,0218	0,1345	1,54	0,0305	0,1798	1,54	0,0305	0,1798	2,30	0,0348	0,2629	2,30	0,0348	0,2629
A01-	Eberstalzell	Vorchdorf	1,67	0,0328	0,2028	1,67	0,0328	0,2028	2,33	0,0459	0,2711	2,33	0,0459	0,2711	3,46	0,0525	0,3965	3,46	0,0525	0,3965
A01-	Vorchdorf	Laakirchen Ost	1,46	0,0288	0,1777	1,46	0,0288	0,1777	2,04	0,0403	0,2375	2,04	0,0403	0,2375	3,03	0,0460	0,3474	3,03	0,0460	0,3474
A01-	Laakirchen Ost	Laakirchen West	0,92	0,0181	0,1119	0,92	0,0181	0,1119	1,28	0,0253	0,1495	1,28	0,0253	0,1495	1,91	0,0290	0,2186	1,91	0,0290	0,2186
A01-	Laakirchen West	Regau	1,81	0,0355	0,2193	1,81	0,0355	0,2193	2,51	0,0497	0,2931	2,51	0,0497	0,2931	3,74	0,0568	0,4286	3,74	0,0568	0,4286
A01-	Regau	Schörfling	2,37	0,0466	0,2881	2,37	0,0466	0,2881	3,30	0,0653	0,3851	3,30	0,0653	0,3851	4,92	0,0746	0,5632	4,92	0,0746	0,5632
A01-	Schörfling	Seewalchen	0,37	0,0072	0,0447	0,37	0,0072	0,0447	0,51	0,0101	0,0597	0,51	0,0101	0,0597	0,76	0,0116	0,0873	0,76	0,0116	0,0873
A01-	Seewalchen	St. Georgen	2,15	0,0423	0,2612	2,15	0,0423	0,2612	2,99	0,0592	0,3491	2,99	0,0592	0,3491	4,46	0,0676	0,5105	4,46	0,0676	0,5105
A01-	St. Georgen	Oberwang	2,87	0,0564	0,3482	2,87	0,0564	0,3482	3,99	0,0789	0,4655	3,99	0,0789	0,4655	5,95	0,0902	0,6807	5,95	0,0902	0,6807
A01-	Oberwang	Mondsee	2,64	0,0519	0,3205	2,64	0,0519	0,3205	3,68	0,0726	0,4284	3,68	0,0726	0,4284	5,47	0,0830	0,6265	5,47	0,0830	0,6265
A01-	Mondsee	Thalgau	2,43	0,0478	0,2955	2,43	0,0478	0,2955	3,39	0,0669	0,3950	3,39	0,0669	0,3950	5,04	0,0765	0,5776	5,04	0,0765	0,5776
A01-	Thalgau	Wallersee	1,85	0,0364	0,2252	1,85	0,0364	0,2252	2,58	0,0510	0,3010	2,58	0,0510	0,3010	3,84	0,0583	0,4401	3,84	0,0583	0,4401
A01-	Wallersee	Salzburg Nord	1,80	0,0353	0,2180	1,80	0,0353	0,2180	2,50	0,0494	0,2913	2,50	0,0494	0,2913	3,72	0,0564	0,4261	3,72	0,0564	0,4261
A01-	Salzburg Nord	Salzburg Bergheim-West	0,40	0,0080	0,0491	0,40	0,0080	0,0491	0,56	0,0111	0,0657	0,56	0,0111	0,0657	0,84	0,0127	0,0960	0,84	0,0127	0,0960
A01-	Salzburg Bergheim-West	Messe	0,19	0,0038	0,0235	0,19	0,0038	0,0235	0,27	0,0053	0,0314	0,27	0,0053	0,0314	0,40	0,0061	0,0460	0,40	0,0061	0,0460
A01-	Messe	Salzburg Mitte Freilassing	0,26	0,0051	0,0313	0,26	0,0051	0,0313	0,36	0,0071	0,0418	0,36	0,0071	0,0418	0,53	0,0081	0,0612	0,53	0,0081	0,0612
A01-	Salzburg Mitte Freilassing	Kleßheim	0,32	0,0062	0,0384	0,32	0,0062	0,0384	0,44	0,0087	0,0513	0,44	0,0087	0,0513	0,66	0,0099	0,0751	0,66	0,0099	0,0751
A01-	Kleßheim	Siezenheim	0,44	0,0086	0,0532	0,44	0,0086	0,0532	0,61	0,0121	0,0712	0,61	0,0121	0,0712	0,91	0,0138	0,1041	0,91	0,0138	0,1041
A01-	Siezenheim	Flughafen	0,22	0,0043	0,0268	0,22	0,0043	0,0268	0,31	0,0061	0,0358	0,31	0,0061	0,0358	0,46	0,0069	0,0523	0,46	0,0069	0,0523
A01-	Flughafen	Wals Salzburg West	0,27	0,0053	0,0327	0,27	0,0053	0,0327	0,38	0,0074	0,0437	0,38	0,0074	0,0437	0,56	0,0085	0,0640	0,56	0,0085	0,0640
A01-	Wals Salzburg West	KN Salzburg	0,40	0,0079	0,0490	0,40	0,0079	0,0490	0,56	0,0111	0,0655	0,56	0,0111	0,0655	0,84	0,0127	0,0957	0,84	0,0127	0,0957
A01-	KN Salzburg	Staatsgrenze Walserberg	0,69	0,0135	0,0832	0,69	0,0135	0,0832	0,95	0,0189	0,1112	0,95	0,0189	0,1112	1,42	0,0215	0,1627	1,42	0,0215	0,1627
A02-	KN Wien Inzersdorf	KN Vösendorf	0,86	0,0169	0,1041	0,86	0,0169	0,1041	1,19	0,0236	0,1392	1,19	0,0236	0,1392	1,78	0,0270	0,2035	1,78	0,0270	0,2035
A02-	KN Vösendorf	Mödling	0,58	0,0115	0,0708	0,58	0,0115	0,0708	0,81	0,0160	0,0946	0,81	0,0160	0,0946	1,21					

STR-KENNZAHL	MAUTABSCHNITT VON	MAUTABSCHNITT BIS	CO2-Emissionsklasse 2 / EURO VI																	
			Kat. 2						Kat. 3						Kat. 4					
			Tag			Nacht			Tag			Nacht			Tag			Nacht		
			Ges	Luft Lärm	CO2	Ges	Luft Lärm	CO2	Ges	Luft Lärm	CO2	Ges	Luft Lärm	CO2	Ges	Luft Lärm	CO2	Ges	Luft Lärm	CO2
A02-	KN Graz Ost	Graz Feldkirchen Flughafen	0,96	0,0189	0,1170	0,96	0,0189	0,1170	1,34	0,0265	0,1564	1,34	0,0265	0,1564	2,00	0,0303	0,2288	2,00	0,0303	0,2288
A02-	Graz Feldkirchen Flughafen	KN Graz West	0,65	0,0127	0,0784	0,65	0,0127	0,0784	0,90	0,0178	0,1047	0,90	0,0178	0,1047	1,34	0,0203	0,1532	1,34	0,0203	0,1532
A02-	KN Graz West	Unterpremstätten	0,78	0,0152	0,0942	0,78	0,0152	0,0942	1,08	0,0213	0,1259	1,08	0,0213	0,1259	1,61	0,0244	0,1842	1,61	0,0244	0,1842
A02-	Unterpremstätten	Lieboch	1,21	0,0237	0,1463	1,21	0,0237	0,1463	1,68	0,0331	0,1956	1,68	0,0331	0,1956	2,50	0,0379	0,2860	2,50	0,0379	0,2860
A02-	Lieboch	Mooskirchen	1,66	0,0326	0,2017	1,66	0,0326	0,2017	2,31	0,0457	0,2696	2,31	0,0457	0,2696	3,44	0,0522	0,3944	3,44	0,0522	0,3944
A02-	Mooskirchen	Steinberg	1,72	0,0338	0,2088	1,72	0,0338	0,2088	2,39	0,0473	0,2791	2,39	0,0473	0,2791	3,56	0,0541	0,4081	3,56	0,0541	0,4081
A02-	Steinberg	Modriach	4,30	0,0845	0,5219	4,30	0,0845	0,5219	5,98	0,1182	0,6976	5,98	0,1182	0,6976	8,91	0,1351	1,0202	8,91	0,1351	1,0202
A022	KN Graz Ost	Puchwerk	0,18	0,0035	0,0219	0,18	0,0035	0,0219	0,25	0,0050	0,0292	0,25	0,0050	0,0292	0,37	0,0057	0,0428	0,37	0,0057	0,0428
A022	Puchwerk	Graz Raaba	0,26	0,0051	0,0313	0,26	0,0051	0,0313	0,36	0,0071	0,0418	0,36	0,0071	0,0418	0,53	0,0081	0,0611	0,53	0,0081	0,0611
A022	Graz Raaba	Graz Liebenau Sternäckerweg	0,37	0,0074	0,0455	0,37	0,0074	0,0455	0,52	0,0103	0,0608	0,52	0,0103	0,0608	0,78	0,0118	0,0888	0,78	0,0118	0,0888
A02-	Modriach	Packsattel	1,98	0,0389	0,2404	1,98	0,0389	0,2404	2,76	0,0545	0,3213	2,76	0,0545	0,3213	4,10	0,0622	0,4699	4,10	0,0622	0,4699
A02-	Packsattel	Bad St. Leonhard	2,41	0,0473	0,2923	2,41	0,0473	0,2923	3,35	0,0662	0,3907	3,35	0,0662	0,3907	4,99	0,0757	0,5713	4,99	0,0757	0,5713
A02-	Bad St. Leonhard	Wolfsberg Nord	2,83	0,0556	0,3435	2,83	0,0556	0,3435	3,94	0,0778	0,4591	3,94	0,0778	0,4591	5,86	0,0889	0,6714	5,86	0,0889	0,6714
A02-	Wolfsberg Nord	Wolfsberg Süd	0,80	0,0158	0,0976	0,80	0,0158	0,0976	1,12	0,0221	0,1305	1,12	0,0221	0,1305	1,67	0,0253	0,1909	1,67	0,0253	0,1909
A02-	Wolfsberg Süd	St. Andrä	2,36	0,0464	0,2869	2,36	0,0464	0,2869	3,29	0,0650	0,3835	3,29	0,0650	0,3835	4,90	0,0743	0,5608	4,90	0,0743	0,5608
A02-	St. Andrä	Griffen	2,30	0,0451	0,2789	2,30	0,0451	0,2789	3,20	0,0632	0,3727	3,20	0,0632	0,3727	4,76	0,0722	0,5451	4,76	0,0722	0,5451
A02-	Griffen	Völkermarkt Ost	1,16	0,0228	0,1409	1,16	0,0228	0,1409	1,62	0,0319	0,1883	1,62	0,0319	0,1883	2,40	0,0365	0,2754	2,40	0,0365	0,2754
A02-	Völkermarkt Ost	Völkermarkt West	2,68	0,0526	0,3251	2,68	0,0526	0,3251	3,73	0,0736	0,4345	3,73	0,0736	0,4345	5,55	0,0842	0,6355	5,55	0,0842	0,6355
A02-	Völkermarkt West	Grafenstein	2,56	0,0504	0,3112	2,56	0,0504	0,3112	3,57	0,0705	0,4159	3,57	0,0705	0,4159	5,31	0,0806	0,6083	5,31	0,0806	0,6083
A02-	Grafenstein	Klagenfurt Ost	1,64	0,0323	0,1996	1,64	0,0323	0,1996	2,29	0,0452	0,2668	2,29	0,0452	0,2668	3,41	0,0517	0,3902	3,41	0,0517	0,3902
A02-	Klagenfurt Ost	Klagenfurt Flughafen	0,83	0,0163	0,1010	0,83	0,0163	0,1010	1,16	0,0229	0,1350	1,16	0,0229	0,1350	1,72	0,0261	0,1974	1,72	0,0261	0,1974
A02-	Klagenfurt Flughafen	Klagenfurt Nord	0,92	0,0181	0,1119	0,92	0,0181	0,1119	1,28	0,0253	0,1495	1,28	0,0253	0,1495	1,91	0,0290	0,2186	1,91	0,0290	0,2186
A02-	Klagenfurt Nord	Klagenfurt West	1,59	0,0313	0,1934	1,59	0,0313	0,1934	2,22	0,0438	0,2585	2,22	0,0438	0,2585	3,30	0,0501	0,3780	3,30	0,0501	0,3780
A02-	Klagenfurt West	Krumpendorf West	0,64	0,0125	0,0771	0,64	0,0125	0,0771	0,88	0,0175	0,1030	0,88	0,0175	0,1030	1,32	0,0200	0,1507	1,32	0,0200	0,1507
A02-	Krumpendorf West	Pörtlach Ost	0,76	0,0150	0,0929	0,76	0,0150	0,0929	1,06	0,0210	0,1241	1,06	0,0210	0,1241	1,59	0,0240	0,1815	1,59	0,0240	0,1815
A02-	Pörtlach Ost	Pörtlach West	1,19	0,0234	0,1446	1,19	0,0234	0,1446	1,66	0,0328	0,1932	1,66	0,0328	0,1932	2,47	0,0374	0,2826	2,47	0,0374	0,2826
A02-	Pörtlach West	Velden Ost	0,88	0,0173	0,1071	0,88	0,0173	0,1071	1,23	0,0243	0,1432	1,23	0,0243	0,1432	1,83	0,0277	0,2094	1,83	0,0277	0,2094
A02-	Velden Ost	Velden West	0,95	0,0187	0,1153	0,95	0,0187	0,1153	1,32	0,0261	0,1542	1,32	0,0261	0,1542	1,97	0,0299	0,2255	1,97	0,0299	0,2255
A02-	Velden West	Wernberg	1,57	0,0309	0,1907	1,57	0,0309	0,1907	2,19	0,0432	0,2548	2,19	0,0432	0,2548	3,25	0,0494	0,3727	3,25	0,0494	0,3727
A02-	Wernberg	KN Villach	0,83	0,0164	0,1014	0,83	0,0164	0,1014	1,16	0,0230	0,1355	1,16	0,0230	0,1355	1,73	0,0262	0,1981	1,73	0,0262	0,1981
A02-	KN Villach	Villach Faaker See	0,65	0,0128	0,0788	0,65	0,0128	0,0788	0,90	0,0179	0,1053	0,90	0,0179	0,1053	1,35	0,0204	0,1540	1,35	0,0204	0,1540
A02-	Villach Faaker See	Villach Warmbad	1,48	0,0291	0,1800	1,48	0,0291	0,1800	2,06	0,0408	0,2406	2,06	0,0408	0,2406	3,07	0,0466	0,3518	3,07	0,0466	0,3518
A02-	Villach Warmbad	Hermagor	2,69	0,0528	0,3263	2,69	0,0528	0,3263	3,74	0,0739	0,4361	3,74	0,0739	0,4361	5,57	0,0845	0,6378	5,57	0,0845	0,6378
A02-	Hermagor	Arnoldstein	0,64	0,0126	0,0777	0,64	0,0126	0,0777	0,89	0,0176	0,1039	0,89	0,0176	0,1039	1,33	0,0201	0,1519	1,33	0,0201	0,1519
A02-	Arnoldstein	Staatsgrenze Arnoldstein	0,98	0,0193	0,1192	0,98	0,0193	0,1192	1,37	0,0270	0,1593	1,37	0,0270	0,1593	2,03	0,0308	0,2329	2,03	0,0308	0,2329
A03-	KN Guntramsdorf	Münchendorf/Achau	0,25	0,0050	0,0309	0,25	0,0050	0,0309	0,35	0,0070	0,0413	0,35	0,0070	0,0413	0,53	0,0080	0,0605	0,53	0,0080	0,0605
A03-	Münchendorf/Achau	Ebreichsdorf Nord	1,07	0,0211	0,1302	1,07	0,0211	0,1302	1,49	0,0295	0,1740	1,49	0,0295	0,1740	2,22	0,0337	0,2545	2,22	0,0337	0,2545
A03-	Ebreichsdorf Nord	Ebreichsdorf West	0,88	0,0172	0,1063	0,88	0,0172	0,1063	1,22	0,0241	0,1421	1,22	0,0241	0,1421	1,81	0,0275	0,2078	1,81	0,0275	0,2078
A03-	Ebreichsdorf West	Pottendorf	1,15	0,0226	0,1395	1,15	0,0226	0,1395	1,60	0,0316	0,1864	1,60	0,0316	0,1864	2,38	0,0361	0,2726	2,38	0,0361	0,2726
A03-	Pottendorf	Hornstein	1,89	0,0371	0,2290	1,89	0,0371	0,2290	2,63	0,0519	0,3060	2,63	0,0519	0,3060	3,91	0,0593	0,4476	3,91	0,0593	0,4476
A03-	Hornstein	Müllendorf	1,24	0,0243	0,1501	1,24	0,0243	0,1501	1,72	0,0340	0,2006	1,72	0,0340	0,2006	2,56	0,0388	0,2933	2,56	0,0388	0,2933
A03-	Müllendorf	KN Eisenstadt	1,03	0,0203	0,1254	1,03	0,0203	0,1254	1,44	0,0284	0,1676	1,44	0,0284	0,1676	2,14	0,0325	0,2452	2,14	0,0325	0,2452
A031	KN Eisenstadt	Siegendorf	0,81	0,0160	0,0989	0,81	0,0160	0,0989	1,13	0,0224	0,1322	1,13	0,0224	0,1322	1,69	0,0256	0,1933	1,69	0,0256	0,1933
A041	Stadionbrücke	KN Wien Prater	0,15	0,0029	0,0182	0,15	0,0029	0,0182	0,21	0,0041	0,0243	0,21	0,0041	0,0243	0,31	0,0047	0,0355	0,31	0,0047	0,0355
A04-	KN Wien Prater	Alt-Simmering	0,33	0,0064	0,0396	0,33	0,0064	0,0396	0,45	0,0090	0,0529	0,45	0,0090	0,0529	0,68	0,0102	0,0774	0,68	0,0102	0,0774
A04-	Alt-Simmering	Wien 7. Haidequerstraße	0,25	0,0048	0,0299	0,25	0,0048	0,0299	0,34	0,0068	0,0399	0,34	0,0068	0,0399	0,51	0,0077	0,0584	0,51	0,0077	0,0584
A04-	Wien 7. Haidequerstraße	Wien Simmeringer Haide	0,46	0,0090	0,0558	0,46	0,0090	0,0558	0,64	0,0126	0,0746	0,64	0,0126	0,0746	0,95	0,0145	0,1091	0,95	0,0145	0,1091
A04-	Wien Simmeringer Haide	KN Schwechat	0,93	0,0182	0,1125	0,93	0,0182	0,1125	1,29	0,0255	0,1503	1,29	0,0255	0,1503	1,92	0,0291	0,2199	1,92	0,0291	0,2199
A04-	KN Schwechat	Flughafen Wien Schwechat	1,34	0,0263	0,1625	1,34	0,0263	0,1625	1,86	0,0368	0,2172	1,86	0,0368	0,2172	2,77	0,0421	0,3176	2,77	0,0421	0,3176
A04-	Flughafen Wien Schwechat	Fischamend	1,50	0,0294	0,1819	1,50	0,0294	0,1819	2,09	0,0412	0,2431	2,09	0,0412	0,2431						

STR- KENNZAHL	MAUTABSCHNITT VON	MAUTABSCHNITT BIS	CO2-Emissionsklasse 2 / EURO VI																	
			Kat. 2						Kat. 3						Kat. 4					
			Tag			Nacht			Tag			Nacht			Tag			Nacht		
			Ges	Luft Lärm	CO2	Ges	Luft Lärm	CO2	Ges	Luft Lärm	CO2	Ges	Luft Lärm	CO2	Ges	Luft Lärm	CO2	Ges	Luft Lärm	CO2
A07-	KN Linz	Franzosenhausweg	0,57	0,0113	0,0698	0,57	0,0113	0,0698	0,80	0,0158	0,0933	0,80	0,0158	0,0933	1,19	0,0181	0,1364	1,19	0,0181	0,1364
A07-	Franzosenhausweg	Salzburger Straße Neue Welt	0,50	0,0099	0,0609	0,50	0,0099	0,0609	0,70	0,0138	0,0814	0,70	0,0138	0,0814	1,04	0,0158	0,1190	1,04	0,0158	0,1190
A07-	Salzburger Straße Neue Welt	Muldenstraße Bindermichl	0,35	0,0068	0,0423	0,35	0,0068	0,0423	0,48	0,0096	0,0565	0,48	0,0096	0,0565	0,72	0,0109	0,0826	0,72	0,0109	0,0826
A07-	Muldenstraße Bindermichl	Linz-Hummelhof	0,17	0,0033	0,0205	0,17	0,0033	0,0205	0,24	0,0046	0,0274	0,24	0,0046	0,0274	0,35	0,0053	0,0401	0,35	0,0053	0,0401
A07-	Linz-Hummelhof	Wiener Straße	0,24	0,0047	0,0289	0,24	0,0047	0,0289	0,33	0,0065	0,0386	0,33	0,0065	0,0386	0,49	0,0075	0,0564	0,49	0,0075	0,0564
A07-	Wiener Straße	VOEST	0,22	0,0043	0,0268	0,22	0,0043	0,0268	0,31	0,0061	0,0358	0,31	0,0061	0,0358	0,46	0,0069	0,0524	0,46	0,0069	0,0524
A07-	VOEST	Industriezeile	0,17	0,0034	0,0210	0,17	0,0034	0,0210	0,24	0,0048	0,0281	0,24	0,0048	0,0281	0,36	0,0054	0,0411	0,36	0,0054	0,0411
A07-	Industriezeile	Prinz Eugenstraße	0,28	0,0054	0,0334	0,28	0,0054	0,0334	0,38	0,0076	0,0446	0,38	0,0076	0,0446	0,57	0,0086	0,0653	0,57	0,0086	0,0653
A07-	Prinz Eugenstraße	Hafenstraße	0,51	0,0101	0,0625	0,51	0,0101	0,0625	0,72	0,0142	0,0835	0,72	0,0142	0,0835	1,07	0,0162	0,1222	1,07	0,0162	0,1222
A07-	Hafenstraße	Urfahr	0,20	0,0040	0,0246	0,20	0,0040	0,0246	0,28	0,0056	0,0328	0,28	0,0056	0,0328	0,42	0,0064	0,0480	0,42	0,0064	0,0480
A07-	Urfahr	Dornach	0,49	0,0096	0,0595	0,49	0,0096	0,0595	0,68	0,0135	0,0795	0,68	0,0135	0,0795	1,02	0,0154	0,1163	1,02	0,0154	0,1163
A07-	Dornach	Linz Auhof	0,40	0,0079	0,0491	0,40	0,0079	0,0491	0,56	0,0111	0,0656	0,56	0,0111	0,0656	0,84	0,0127	0,0959	0,84	0,0127	0,0959
A07-	Linz Auhof	Treffling	0,67	0,0132	0,0818	0,67	0,0132	0,0818	0,94	0,0185	0,1093	0,94	0,0185	0,1093	1,40	0,0212	0,1598	1,40	0,0212	0,1598
A07-	Treffling	Gallneukirchen	0,81	0,0160	0,0986	0,81	0,0160	0,0986	1,13	0,0223	0,1317	1,13	0,0223	0,1317	1,68	0,0255	0,1927	1,68	0,0255	0,1927
A07-	Gallneukirchen	Engerwitzdorf	0,72	0,0142	0,0878	0,72	0,0142	0,0878	1,01	0,0199	0,1174	1,01	0,0199	0,1174	1,50	0,0227	0,1717	1,50	0,0227	0,1717
A07-	Engerwitzdorf	Unterweitersdorf	0,93	0,0182	0,1126	0,93	0,0182	0,1126	1,29	0,0255	0,1505	1,29	0,0255	0,1505	1,92	0,0292	0,2201	1,92	0,0292	0,2201
A08-	KN Voralpenkreuz	Wels West	2,84	0,0559	0,3454	2,84	0,0559	0,3454	3,96	0,0782	0,4617	3,96	0,0782	0,4617	5,90	0,0894	0,6752	5,90	0,0894	0,6752
A08-	Wels West	Wels-Wirtschaftspark	0,20	0,0039	0,0243	0,20	0,0039	0,0243	0,28	0,0055	0,0325	0,28	0,0055	0,0325	0,42	0,0063	0,0475	0,42	0,0063	0,0475
A08-	Wels-Wirtschaftspark	KN Wels	0,80	0,0158	0,0975	0,80	0,0158	0,0975	1,12	0,0221	0,1303	1,12	0,0221	0,1303	1,66	0,0252	0,1906	1,66	0,0252	0,1906
A08-	KN Wels	Pichl/Bad Schallerbach	1,10	0,0217	0,1340	1,10	0,0217	0,1340	1,54	0,0304	0,1792	1,54	0,0304	0,1792	2,29	0,0347	0,2620	2,29	0,0347	0,2620
A08-	Pichl/Bad Schallerbach	Meggenhofen Gallspach	2,79	0,0548	0,3387	2,79	0,0548	0,3387	3,88	0,0767	0,4527	3,88	0,0767	0,4527	5,78	0,0877	0,6620	5,78	0,0877	0,6620
A08-	Meggenhofen Gallspach	Haag am Hausruck	3,04	0,0597	0,3691	3,04	0,0597	0,3691	4,23	0,0836	0,4934	4,23	0,0836	0,4934	6,30	0,0956	0,7215	6,30	0,0956	0,7215
A08-	Haag am Hausruck	Ried im Innkreis	2,77	0,0545	0,3369	2,77	0,0545	0,3369	3,86	0,0763	0,4503	3,86	0,0763	0,4503	5,75	0,0872	0,6585	5,75	0,0872	0,6585
A08-	Ried im Innkreis	Ort im Innkreis	2,98	0,0585	0,3616	2,98	0,0585	0,3616	4,15	0,0819	0,4833	4,15	0,0819	0,4833	6,17	0,0936	0,7067	6,17	0,0936	0,7067
A08-	Ort im Innkreis	Schärding Suben	2,25	0,0442	0,2729	2,25	0,0442	0,2729	3,13	0,0618	0,3648	3,13	0,0618	0,3648	4,66	0,0707	0,5335	4,66	0,0707	0,5335
A08-	Schärding Suben	Staatsgrenze Suben	0,57	0,0112	0,0690	0,57	0,0112	0,0690	0,79	0,0156	0,0922	0,79	0,0156	0,0922	1,18	0,0179	0,1348	1,18	0,0179	0,1348
A09-	KN Voralpenkreuz	Ried im Traunkreis	1,40	0,0275	0,1700	1,40	0,0275	0,1700	1,95	0,0385	0,2272	1,95	0,0385	0,2272	2,90	0,0440	0,3323	2,90	0,0440	0,3323
A09-	Ried im Traunkreis	Inzersdorf Kirchdorf	2,63	0,0516	0,3189	2,63	0,0516	0,3189	3,66	0,0722	0,4262	3,66	0,0722	0,4262	5,44	0,0826	0,6233	5,44	0,0826	0,6233
A09-	Inzersdorf Kirchdorf	Klaus	3,20	0,0629	0,3884	3,20	0,0629	0,3884	4,45	0,0880	0,5191	4,45	0,0880	0,5191	6,63	0,1006	0,7592	6,63	0,1006	0,7592
A09-	Klaus	St. Pankraz	2,03	0,0400	0,2469	2,03	0,0400	0,2469	2,83	0,0559	0,3300	2,83	0,0559	0,3300	4,21	0,0639	0,4826	4,21	0,0639	0,4826
A09-	St. Pankraz	Roßleiten Windischgarsten	2,84	0,0557	0,3445	2,84	0,0557	0,3445	3,95	0,0780	0,4604	3,95	0,0780	0,4604	5,88	0,0892	0,6733	5,88	0,0892	0,6733
A09-	Roßleiten Windischgarsten	Gleinkerau	1,33	0,0262	0,1619	1,33	0,0262	0,1619	1,86	0,0367	0,2164	1,86	0,0367	0,2164	2,76	0,0419	0,3165	2,76	0,0419	0,3165
A09-	Gleinkerau	Spital am Pyhrn	1,01	0,0198	0,1221	1,01	0,0198	0,1221	1,40	0,0277	0,1631	1,40	0,0277	0,1631	2,08	0,0316	0,2386	2,08	0,0316	0,2386
A09-	Spital am Pyhrn	Ardning / Admont	5,31	0,0503	0,3107	5,31	0,0503	0,3107	7,42	0,0704	0,4153	7,42	0,0704	0,4153	11,09	0,0804	0,6074	11,09	0,0804	0,6074
A09-	Ardning / Admont	Liezen	0,58	0,0115	0,0708	0,58	0,0115	0,0708	0,81	0,0160	0,0947	0,81	0,0160	0,0947	1,21	0,0183	0,1384	1,21	0,0183	0,1384
A09-	Liezen	Rottemmann	1,22	0,0239	0,1480	1,22	0,0239	0,1480	1,70	0,0335	0,1978	1,70	0,0335	0,1978	2,53	0,0383	0,2893	2,53	0,0383	0,2893
A09-	Rottemmann	Trieben	3,04	0,0597	0,3689	3,04	0,0597	0,3689	4,23	0,0836	0,4931	4,23	0,0836	0,4931	6,30	0,0955	0,7211	6,30	0,0955	0,7211
A09-	Trieben	Treglwang	2,47	0,0485	0,2999	2,47	0,0485	0,2999	3,44	0,0679	0,4009	3,44	0,0679	0,4009	5,12	0,0777	0,5863	5,12	0,0777	0,5863
A09-	Treglwang	Kalwang	3,32	0,0652	0,4031	3,32	0,0652	0,4031	4,62	0,0913	0,5388	4,62	0,0913	0,5388	6,88	0,1044	0,7879	6,88	0,1044	0,7879
A09-	Kalwang	Mautern	1,55	0,0304	0,1877	1,55	0,0304	0,1877	2,15	0,0425	0,2509	2,15	0,0425	0,2509	3,20	0,0486	0,3669	3,20	0,0486	0,3669
A09-	Mautern	Kammern	1,74	0,0342	0,2111	1,74	0,0342	0,2111	2,42	0,0478	0,2822	2,42	0,0478	0,2822	3,60	0,0547	0,4127	3,60	0,0547	0,4127
A09-	Kammern	Traboch	1,82	0,0357	0,2207	1,82	0,0357	0,2207	2,53	0,0500	0,2950	2,53	0,0500	0,2950	3,77	0,0572	0,4315	3,77	0,0572	0,4315
A09-	Traboch	Terminal St. Michael	0,36	0,0070	0,0434	0,36	0,0070	0,0434	0,50	0,0098	0,0579	0,50	0,0098	0,0579	0,74	0,0112	0,0847	0,74	0,0112	0,0847
A09-	Terminal St. Michael	KN St. Michael	0,67	0,0132	0,0813	0,67	0,0132	0,0813	0,93	0,0184	0,1086	0,93	0,0184	0,1086	1,39	0,0210	0,1589	1,39	0,0210	0,1589
A09-	KN St. Michael	Übelbach	12,94	0,1225	0,7568	12,94	0,1225	0,7568	18,07	0,1715	1,0116	18,07	0,1715	1,0116	27,01	0,1959	1,4794	27,01	0,1959	1,4794
A09-	Übelbach	KN Peggau Deutschfeistritz	2,06	0,0405	0,2503	2,06	0,0405	0,2503	2,87	0,0567	0,3346	2,87	0,0567	0,3346	4,27	0,0648	0,4893	4,27	0,0648	0,4893
A09-	KN Peggau Deutschfeistritz	Gratkorn Nord	0,98	0,0192	0,1186	0,98	0,0192	0,1186	1,36	0,0269	0,1585	1,36	0,0269	0,1585	2,02	0,0307	0,2318	2,02	0,0307	0,2318
A09-	Gratkorn Nord	Gratkorn Süd	1,07	0,0211	0,1302	1,07	0,0211	0,1302	1,49	0,0295	0,1741	1,49	0,0295	0,1741	2,22	0,0337	0,2546	2,22	0,0337	0,2546
A09-	Gratkorn Süd	Graz Nord	0,24	0,0047	0,0289	0,24	0,0047	0,0289	0,33	0,0065	0,0386	0,33	0,0065	0,0386	0,49	0,0075	0,0564	0,49	0,0075	0,0564
A09-	Graz Nord	Graz Webling	2,72	0,0534	0,3301	2,72	0,0534	0,3301	3,79	0,0748	0									

STR-KENNZAHL	MAUTABSCHNITT VON	MAUTABSCHNITT BIS	CO2-Emissionsklasse 2 / EURO VI																	
			Kat. 2						Kat. 3						Kat. 4					
			Tag			Nacht			Tag			Nacht			Tag			Nacht		
			Ges	Luft Lärm	CO2	Ges	Luft Lärm	CO2	Ges	Luft Lärm	CO2	Ges	Luft Lärm	CO2	Ges	Luft Lärm	CO2	Ges	Luft Lärm	CO2
A10-	F. Verbindung GH Eben	Eben	0,31	0,0060	0,0371	0,31	0,0060	0,0371	0,43	0,0084	0,0496	0,43	0,0084	0,0496	0,63	0,0096	0,0725	0,63	0,0096	0,0725
A10-	Eben	Radstadt Altenmarkt Graz	0,68	0,0133	0,0823	0,68	0,0133	0,0823	0,94	0,0187	0,1101	0,94	0,0187	0,1101	1,41	0,0213	0,1610	1,41	0,0213	0,1610
A10-	Radstadt Altenmarkt Graz	Flachau	0,95	0,0186	0,1152	0,95	0,0186	0,1152	1,32	0,0261	0,1539	1,32	0,0261	0,1539	1,97	0,0298	0,2251	1,97	0,0298	0,2251
A10-	Flachau	Flachauwinkel	3,57	0,0364	0,2246	3,57	0,0364	0,2246	4,98	0,0509	0,3003	4,98	0,0509	0,3003	7,44	0,0582	0,4391	7,44	0,0582	0,4391
A10-	Flachauwinkel	Zederhaus	8,99	0,0916	0,5661	8,99	0,0916	0,5661	12,55	0,1282	0,7567	12,55	0,1282	0,7567	18,76	0,1466	1,1066	18,76	0,1466	1,1066
A10-	Zederhaus	St. Michael/Lungau	5,93	0,0604	0,3735	5,93	0,0604	0,3735	8,28	0,0846	0,4992	8,28	0,0846	0,4992	12,37	0,0967	0,7301	12,37	0,0967	0,7301
A10-	St. Michael/Lungau	Rennweg Katschberg	4,35	0,0443	0,2738	4,35	0,0443	0,2738	6,07	0,0620	0,3660	6,07	0,0620	0,3660	9,07	0,0709	0,5353	9,07	0,0709	0,5353
A102	Seeboden	KN Spittal Millstätter See	0,49	0,0097	0,0599	0,49	0,0097	0,0599	0,69	0,0136	0,0801	0,69	0,0136	0,0801	1,02	0,0155	0,1172	1,02	0,0155	0,1172
A102	KN Spittal Millstätter See	Lendorf	1,07	0,0209	0,1293	1,07	0,0209	0,1293	1,48	0,0293	0,1728	1,48	0,0293	0,1728	2,21	0,0335	0,2528	2,21	0,0335	0,2528
A10-	Rennweg Katschberg	Gmünd Maltatal	4,31	0,0847	0,5233	4,31	0,0847	0,5233	6,00	0,1185	0,6994	6,00	0,1185	0,6994	8,93	0,1355	1,0228	8,93	0,1355	1,0228
A10-	Gmünd Maltatal	KN Spittal Millstätter See	2,45	0,0482	0,2978	2,45	0,0482	0,2978	3,41	0,0675	0,3980	3,41	0,0675	0,3980	5,08	0,0771	0,5821	5,08	0,0771	0,5821
A10-	KN Spittal Millstätter See	Spittal Ost	1,86	0,0365	0,2256	1,86	0,0365	0,2256	2,59	0,0511	0,3015	2,59	0,0511	0,3015	3,85	0,0584	0,4409	3,85	0,0584	0,4409
A10-	Spittal Ost	Paternion Feistritz	3,21	0,0630	0,3896	3,21	0,0630	0,3896	4,47	0,0882	0,5207	4,47	0,0882	0,5207	6,65	0,1009	0,7615	6,65	0,1009	0,7615
A10-	Paternion Feistritz	Villach West	3,46	0,0679	0,4199	3,46	0,0679	0,4199	4,81	0,0951	0,5612	4,81	0,0951	0,5612	7,17	0,1087	0,8207	7,17	0,1087	0,8207
A10-	Villach West	Villach Ossiacher See	1,50	0,0294	0,1815	1,50	0,0294	0,1815	2,08	0,0411	0,2426	2,08	0,0411	0,2426	3,10	0,0470	0,3548	3,10	0,0470	0,3548
A10-	Villach Ossiacher See	KN Villach	1,17	0,0230	0,1418	1,17	0,0230	0,1418	1,63	0,0321	0,1896	1,63	0,0321	0,1896	2,42	0,0367	0,2772	2,42	0,0367	0,2772
A11-	KN Villach	St. Niklas Faakersee	0,84	0,0164	0,1015	0,84	0,0164	0,1015	1,16	0,0230	0,1357	1,16	0,0230	0,1357	1,73	0,0263	0,1984	1,73	0,0263	0,1984
A11-	St. Niklas Faakersee	St. Jakob/Rosental	2,10	0,0413	0,2550	2,10	0,0413	0,2550	2,92	0,0578	0,3408	2,92	0,0578	0,3408	4,35	0,0660	0,4984	4,35	0,0660	0,4984
A11-	St. Jakob/Rosental	Staatsgrenze Karawankentunnel	9,78	0,0485	0,2999	9,78	0,0485	0,2999	13,68	0,0679	0,4009	13,68	0,0679	0,4009	20,47	0,0777	0,5863	20,47	0,0777	0,5863
A12-	Staatsgrenze Kufstein	Kufstein Nord	0,49	0,0080	0,0494	0,49	0,0080	0,0494	0,69	0,0112	0,0660	0,69	0,0112	0,0660	1,03	0,0128	0,0965	1,03	0,0128	0,0965
A12-	Kufstein Nord	Kufstein Süd	1,27	0,0205	0,1266	1,27	0,0205	0,1266	1,77	0,0287	0,1692	1,77	0,0287	0,1692	2,63	0,0328	0,2475	2,63	0,0328	0,2475
A12-	Kufstein Süd	Kirchbichl Langkampfen	1,73	0,0280	0,1729	1,73	0,0280	0,1729	2,41	0,0392	0,2311	2,41	0,0392	0,2311	3,59	0,0448	0,3379	3,59	0,0448	0,3379
A12-	Kirchbichl Langkampfen	Wörgl Ost St. Johann i. T. Brixental	1,69	0,0274	0,1692	1,69	0,0274	0,1692	2,36	0,0383	0,2261	2,36	0,0383	0,2261	3,52	0,0438	0,3307	3,52	0,0438	0,3307
A12-	Wörgl Ost St. Johann i. T. Brixental	Wörgl West	0,89	0,0144	0,0891	0,89	0,0144	0,0891	1,24	0,0202	0,1190	1,24	0,0202	0,1190	1,85	0,0231	0,1741	1,85	0,0231	0,1741
A12-	Wörgl West	Kramsach Rattenberg Brixlegg	3,80	0,0614	0,3797	3,80	0,0614	0,3797	5,29	0,0860	0,5075	5,29	0,0860	0,5075	7,89	0,0983	0,7423	7,89	0,0983	0,7423
A12-	Kramsach Rattenberg Brixlegg	Wiesing Achensee Zillertal	2,33	0,0377	0,2330	2,33	0,0377	0,2330	3,25	0,0528	0,3114	3,25	0,0528	0,3114	4,84	0,0603	0,4555	4,84	0,0603	0,4555
A12-	Wiesing Achensee Zillertal	Jenbach	0,92	0,0149	0,0922	0,92	0,0149	0,0922	1,29	0,0209	0,1232	1,29	0,0209	0,1232	1,92	0,0239	0,1802	1,92	0,0239	0,1802
A12-	Jenbach	Schwaz	2,03	0,0329	0,2034	2,03	0,0329	0,2034	2,84	0,0461	0,2718	2,84	0,0461	0,2718	4,23	0,0526	0,3975	4,23	0,0526	0,3975
A12-	Schwaz	Vomp	1,16	0,0188	0,1162	1,16	0,0188	0,1162	1,62	0,0263	0,1554	1,62	0,0263	0,1554	2,42	0,0301	0,2272	2,42	0,0301	0,2272
A12-	Vomp	Wattens	2,40	0,0388	0,2396	2,40	0,0388	0,2396	3,34	0,0543	0,3203	3,34	0,0543	0,3203	4,98	0,0620	0,4684	4,98	0,0620	0,4684
A12-	Wattens	Hall/Tirol Mitte	2,13	0,0344	0,2124	2,13	0,0344	0,2124	2,96	0,0481	0,2839	2,96	0,0481	0,2839	4,42	0,0550	0,4153	4,42	0,0550	0,4153
A12-	Hall/Tirol Mitte	Hall/Tirol West	0,85	0,0138	0,0854	0,85	0,0138	0,0854	1,19	0,0194	0,1142	1,19	0,0194	0,1142	1,78	0,0221	0,1670	1,78	0,0221	0,1670
A12-	Hall/Tirol West	A12 Innsbruck Ost	0,94	0,0153	0,0944	0,94	0,0153	0,0944	1,32	0,0214	0,1262	1,32	0,0214	0,1262	1,96	0,0244	0,1846	1,96	0,0244	0,1846
A12-	A12 Innsbruck Ost	Innsbruck Mitte	0,62	0,0105	0,0652	0,62	0,0105	0,0652	0,87	0,0148	0,0872	0,87	0,0148	0,0872	1,29	0,0169	0,1275	1,29	0,0169	0,1275
A12-	Innsbruck Mitte	A12 Innsbruck West	0,81	0,0160	0,0989	0,81	0,0160	0,0989	1,13	0,0224	0,1322	1,13	0,0224	0,1322	1,69	0,0256	0,1933	1,69	0,0256	0,1933
A12-	A12 Innsbruck West	Innsbruck Kranebitten	1,07	0,0210	0,1296	1,07	0,0210	0,1296	1,49	0,0294	0,1732	1,49	0,0294	0,1732	2,21	0,0336	0,2533	2,21	0,0336	0,2533
A12-	Innsbruck Kranebitten	Zirl Ost Garmisch Seefeld	1,24	0,0243	0,1504	1,24	0,0243	0,1504	1,72	0,0341	0,2010	1,72	0,0341	0,2010	2,57	0,0389	0,2940	2,57	0,0389	0,2940
A12-	Zirl Ost Garmisch Seefeld	Zirl West	0,77	0,0152	0,0941	0,77	0,0152	0,0941	1,08	0,0213	0,1258	1,08	0,0213	0,1258	1,61	0,0244	0,1839	1,61	0,0244	0,1839
A12-	Zirl West	Petttau	1,39	0,0273	0,1685	1,39	0,0273	0,1685	1,93	0,0382	0,2252	1,93	0,0382	0,2252	2,88	0,0436	0,3294	2,88	0,0436	0,3294
A12-	Petttau	Telfs Ost	1,40	0,0276	0,1704	1,40	0,0276	0,1704	1,95	0,0386	0,2277	1,95	0,0386	0,2277	2,91	0,0441	0,3330	2,91	0,0441	0,3330
A12-	Telfs Ost	Telfs West	0,69	0,0135	0,0832	0,69	0,0135	0,0832	0,95	0,0188	0,1112	0,95	0,0188	0,1112	1,42	0,0215	0,1626	1,42	0,0215	0,1626
A12-	Telfs West	Mötz Reutte	2,21	0,0435	0,2688	2,21	0,0435	0,2688	3,08	0,0609	0,3593	3,08	0,0609	0,3593	4,59	0,0696	0,5255	4,59	0,0696	0,5255
A12-	Mötz Reutte	Haiming Ötztal	2,58	0,0506	0,3127	2,58	0,0506	0,3127	3,59	0,0708	0,4180	3,59	0,0708	0,4180	5,34	0,0810	0,6112	5,34	0,0810	0,6112
A12-	Haiming Ötztal	Imst	2,05	0,0403	0,2489	2,05	0,0403	0,2489	2,85	0,0564	0,3327	2,85	0,0564	0,3327	4,25	0,0644	0,4866	4,25	0,0644	0,4866
A12-	Imst	Imst Au	0,35	0,0068	0,0421	0,35	0,0068	0,0421	0,48	0,0095	0,0563	0,48	0,0095	0,0563	0,72	0,0109	0,0824	0,72	0,0109	0,0824
A12-	Imst Au	Mils	0,75	0,0147	0,0905	0,75	0,0147	0,0905	1,04	0,0205	0,1210	1,04	0,0205	0,1210	1,55	0,0234	0,1770	1,55	0,0234	0,1770
A12-	Mils	Mils Schönwies	1,20	0,0236	0,1458	1,20	0,0236	0,1458	1,67	0,0330	0,1949	1,67	0,0330	0,1949	2,49	0,0378	0,2851	2,49	0,0378	0,2851
A12-	Mils Schönwies	KN Oberinntal	1,06	0,0209	0,1292	1,06	0,0209	0,1292	1,48	0,0293	0,1726	1,48	0,0293	0,1726	2,20	0,0334	0,2525	2,20	0,0334	0,2525
A12-	KN Oberinntal	Zams	0,28	0,0055	0,0340	0,28	0,0055	0,0340	0,39	0,0077	0,0454	0,39	0,0077	0,0454	0,58	0,0088	0,0664	0,58	0,0088	0,0664
A122	KN Oberinntal	Fließ	1,99	0,0391	0,2416	1,99	0,0391													

STR-KENNZAHL	MAUTABSCHNITT VON	MAUTABSCHNITT BIS	CO2-Emissionsklasse 2 / EURO VI																	
			Kat. 2						Kat. 3						Kat. 4					
			Tag			Nacht			Tag			Nacht			Tag			Nacht		
			Ges	Luft Lärm	CO2	Ges	Luft Lärm	CO2	Ges	Luft Lärm	CO2	Ges	Luft Lärm	CO2	Ges	Luft Lärm	CO2	Ges	Luft Lärm	CO2
A14-	Brandnertal	Bludenz Bürs	0,39	0,0077	0,0477	0,39	0,0077	0,0477	0,55	0,0108	0,0638	0,55	0,0108	0,0638	0,82	0,0124	0,0933	0,82	0,0124	0,0933
A14-	Bludenz Bürs	Bludenz Montafon	0,56	0,0110	0,0677	0,56	0,0110	0,0677	0,78	0,0153	0,0904	0,78	0,0153	0,0904	1,16	0,0175	0,1323	1,16	0,0175	0,1323
A141	KN Bregenz	Bregenz Citytunnel	0,51	0,0100	0,0620	0,51	0,0100	0,0620	0,71	0,0140	0,0828	0,71	0,0140	0,0828	1,06	0,0160	0,1212	1,06	0,0160	0,1212
A21-	KN Steinhäusl	Hochstraß	0,84	0,0165	0,1022	0,84	0,0165	0,1022	1,17	0,0232	0,1367	1,17	0,0232	0,1367	1,75	0,0265	0,1999	1,75	0,0265	0,1999
A21-	Hochstraß	Alland	2,94	0,0578	0,3572	2,94	0,0578	0,3572	4,10	0,0809	0,4775	4,10	0,0809	0,4775	6,10	0,0925	0,6983	6,10	0,0925	0,6983
A21-	Alland	Mayerling	0,60	0,0117	0,0725	0,60	0,0117	0,0725	0,83	0,0164	0,0969	0,83	0,0164	0,0969	1,24	0,0188	0,1418	1,24	0,0188	0,1418
A21-	Mayerling	Heiligenkreuz	1,38	0,0272	0,1680	1,38	0,0272	0,1680	1,93	0,0381	0,2245	1,93	0,0381	0,2245	2,87	0,0435	0,3284	2,87	0,0435	0,3284
A21-	Heiligenkreuz	Hinterbrühl	0,77	0,0152	0,0937	0,77	0,0152	0,0937	1,07	0,0212	0,1252	1,07	0,0212	0,1252	1,60	0,0242	0,1831	1,60	0,0242	0,1831
A21-	Hinterbrühl	Gießhübl	1,45	0,0284	0,1757	1,45	0,0284	0,1757	2,01	0,0398	0,2348	2,01	0,0398	0,2348	3,00	0,0455	0,3434	3,00	0,0455	0,3434
A21-	Gießhübl	Brunn/Gebirge	1,21	0,0238	0,1470	1,21	0,0238	0,1470	1,69	0,0333	0,1965	1,69	0,0333	0,1965	2,51	0,0381	0,2873	2,51	0,0381	0,2873
A21-	Brunn/Gebirge	KN Vösendorf	0,54	0,0106	0,0654	0,54	0,0106	0,0654	0,75	0,0148	0,0874	0,75	0,0148	0,0874	1,12	0,0169	0,1278	1,12	0,0169	0,1278
A22-	KN Wien Kaisermühlen	Kaisermühlen	0,43	0,0084	0,0517	0,43	0,0084	0,0517	0,59	0,0117	0,0691	0,59	0,0117	0,0691	0,88	0,0134	0,1010	0,88	0,0134	0,1010
A22-	Kaisermühlen	Reichsbrücke	0,35	0,0069	0,0428	0,35	0,0069	0,0428	0,49	0,0097	0,0572	0,49	0,0097	0,0572	0,73	0,0111	0,0837	0,73	0,0111	0,0837
A22-	Reichsbrücke	Kagran Vienna International Center	0,14	0,0027	0,0165	0,14	0,0027	0,0165	0,19	0,0037	0,0221	0,19	0,0037	0,0221	0,28	0,0043	0,0323	0,28	0,0043	0,0323
A22-	Kagran Vienna International Center	Brigittenuerbrücke	0,22	0,0043	0,0264	0,22	0,0043	0,0264	0,30	0,0060	0,0353	0,30	0,0060	0,0353	0,45	0,0068	0,0516	0,45	0,0068	0,0516
A22-	Brigittenuerbrücke	Floridsdorferbrücke	0,35	0,0069	0,0426	0,35	0,0069	0,0426	0,49	0,0097	0,0570	0,49	0,0097	0,0570	0,73	0,0110	0,0834	0,73	0,0110	0,0834
A22-	Floridsdorferbrücke	KN Gürtel Nordbrücke	0,22	0,0044	0,0272	0,22	0,0044	0,0272	0,31	0,0062	0,0363	0,31	0,0062	0,0363	0,46	0,0070	0,0532	0,46	0,0070	0,0532
A22-	KN Gürtel Nordbrücke	Strebersdorf	0,77	0,0150	0,0929	0,77	0,0150	0,0929	1,07	0,0211	0,1242	1,07	0,0211	0,1242	1,59	0,0241	0,1817	1,59	0,0241	0,1817
A221	Wien Nordbrücke	KN Gürtel Nordbrücke	0,23	0,0044	0,0274	0,23	0,0044	0,0274	0,31	0,0062	0,0366	0,31	0,0062	0,0366	0,47	0,0071	0,0536	0,47	0,0071	0,0536
A221	KN Gürtel Nordbrücke	Wien Pragerstraße	0,24	0,0048	0,0295	0,24	0,0048	0,0295	0,34	0,0067	0,0394	0,34	0,0067	0,0394	0,50	0,0076	0,0577	0,50	0,0076	0,0577
A221	Wien Pragerstraße	Wien Neujedlersdorf	0,11	0,0021	0,0129	0,11	0,0021	0,0129	0,15	0,0029	0,0173	0,15	0,0029	0,0173	0,22	0,0033	0,0252	0,22	0,0033	0,0252
A221	Wien Neujedlersdorf	Brünnerstr/Shuttleworthstraße	0,27	0,0053	0,0328	0,27	0,0053	0,0328	0,38	0,0074	0,0438	0,38	0,0074	0,0438	0,56	0,0085	0,0640	0,56	0,0085	0,0640
A22-	Strebersdorf	Korneuburg Ost	1,54	0,0303	0,1873	1,54	0,0303	0,1873	2,15	0,0424	0,2503	2,15	0,0424	0,2503	3,20	0,0485	0,3660	3,20	0,0485	0,3660
A222	Strebersdorf	Wien Vohburggasse	0,19	0,0038	0,0233	0,19	0,0038	0,0233	0,27	0,0053	0,0311	0,27	0,0053	0,0311	0,40	0,0060	0,0455	0,40	0,0060	0,0455
A22-	Korneuburg Ost	KN Korneuburg	1,00	0,0196	0,1208	1,00	0,0196	0,1208	1,39	0,0274	0,1615	1,39	0,0274	0,1615	2,06	0,0313	0,2362	2,06	0,0313	0,2362
A22-	KN Korneuburg	Stockerau Ost	1,45	0,0285	0,1758	1,45	0,0285	0,1758	2,02	0,0398	0,2350	2,02	0,0398	0,2350	3,00	0,0455	0,3437	3,00	0,0455	0,3437
A22-	Stockerau Ost	Stockerau Mitte	0,58	0,0113	0,0701	0,58	0,0113	0,0701	0,80	0,0159	0,0937	0,80	0,0159	0,0937	1,20	0,0182	0,1370	1,20	0,0182	0,1370
A22-	Stockerau Mitte	KN Stockerau/West	0,49	0,0096	0,0595	0,49	0,0096	0,0595	0,68	0,0135	0,0796	0,68	0,0135	0,0796	1,02	0,0154	0,1164	1,02	0,0154	0,1164
A23-	Altmannsdorferstraße	KN Wien Inzersdorf	0,43	0,0084	0,0521	0,43	0,0084	0,0521	0,60	0,0118	0,0696	0,60	0,0118	0,0696	0,89	0,0135	0,1018	0,89	0,0135	0,1018
A23-	KN Wien Inzersdorf	Favoriten	1,08	0,0212	0,1313	1,08	0,0212	0,1313	1,51	0,0297	0,1754	1,51	0,0297	0,1754	2,24	0,0340	0,2566	2,24	0,0340	0,2566
A23-	Favoriten	KN Gürtel Landstraßer Hauptstraße	0,68	0,0133	0,0823	0,68	0,0133	0,0823	0,94	0,0186	0,1100	0,94	0,0186	0,1100	1,40	0,0213	0,1608	1,40	0,0213	0,1608
A23-	KN Gürtel Landstraßer Hauptstraße	St. Marx	0,26	0,0051	0,0312	0,26	0,0051	0,0312	0,36	0,0071	0,0418	0,36	0,0071	0,0418	0,53	0,0081	0,0611	0,53	0,0081	0,0611
A23-	St. Marx	KN Wien Prater	0,22	0,0043	0,0265	0,22	0,0043	0,0265	0,30	0,0060	0,0354	0,30	0,0060	0,0354	0,45	0,0069	0,0518	0,45	0,0069	0,0518
A23-	KN Wien Prater	Handelskai	0,48	0,0095	0,0589	0,48	0,0095	0,0589	0,67	0,0133	0,0787	0,67	0,0133	0,0787	1,00	0,0152	0,1151	1,00	0,0152	0,1151
A23-	Handelskai	KN Wien Kaisermühlen	0,22	0,0044	0,0269	0,22	0,0044	0,0269	0,31	0,0061	0,0360	0,31	0,0061	0,0360	0,46	0,0070	0,0526	0,46	0,0070	0,0526
A23-	KN Wien Kaisermühlen	Groß Enzersdorf Stadlau	0,61	0,0120	0,0739	0,61	0,0120	0,0739	0,85	0,0167	0,0987	0,85	0,0167	0,0987	1,26	0,0191	0,1444	1,26	0,0191	0,1444
A23-	Groß Enzersdorf Stadlau	Hirschstetten	0,34	0,0067	0,0414	0,34	0,0067	0,0414	0,47	0,0094	0,0553	0,47	0,0094	0,0553	0,71	0,0107	0,0809	0,71	0,0107	0,0809
A233	KN Gürtel Landstraßer Hauptstraße	Wien Gürtel	0,20	0,0039	0,0242	0,20	0,0039	0,0242	0,28	0,0055	0,0323	0,28	0,0055	0,0323	0,41	0,0063	0,0472	0,41	0,0063	0,0472
A25-	KN A1/A25 Passau Wels	Weißkirchen	2,24	0,0441	0,2724	2,24	0,0441	0,2724	3,12	0,0617	0,3641	3,12	0,0617	0,3641	4,65	0,0705	0,5324	4,65	0,0705	0,5324
A25-	Weißkirchen	Marchtrenk Wels Ost	0,80	0,0157	0,0971	0,80	0,0157	0,0971	1,11	0,0220	0,1297	1,11	0,0220	0,1297	1,66	0,0251	0,1897	1,66	0,0251	0,1897
A25-	Marchtrenk Wels Ost	ÖBB Terminal Wels	0,22	0,0042	0,0261	0,22	0,0042	0,0261	0,30	0,0059	0,0349	0,30	0,0059	0,0349	0,45	0,0068	0,0510	0,45	0,0068	0,0510
A25-	ÖBB Terminal Wels	Wels Nord	1,03	0,0203	0,1252	1,03	0,0203	0,1252	1,44	0,0284	0,1673	1,44	0,0284	0,1673	2,14	0,0324	0,2447	2,14	0,0324	0,2447
A25-	Wels Nord	KN Wels	0,73	0,0144	0,0891	0,73	0,0144	0,0891	1,02	0,0202	0,1190	1,02	0,0202	0,1190	1,52	0,0231	0,1741	1,52	0,0231	0,1741
S01-	KN Vösendorf	Vorarlberger Allee	0,54	0,0107	0,0660	0,54	0,0107	0,0660	0,76	0,0150	0,0883	0,76	0,0150	0,0883	1,13	0,0171	0,1291	1,13	0,0171	0,1291
S01-	Vorarlberger Allee	Laxenburger Str.	0,29	0,0056	0,0347	0,29	0,0056	0,0347	0,40	0,0079	0,0463	0,40	0,0079	0,0463	0,59	0,0090	0,0678	0,59	0,0090	0,0678
S01-	Laxenburger Str.	Güterzentrum Wien Süd	0,35	0,0070	0,0430	0,35	0,0070	0,0430	0,49	0,0097	0,0574	0,49	0,0097	0,0574	0,73	0,0111	0,0840	0,73	0,0111	0,0840
S01-	Güterzentrum Wien Süd	Rothneusiedl	0,23	0,0045	0,0279	0,23	0,0045	0,0279	0,32	0,0063	0,0373	0,32	0,0063	0,0373	0,48	0,0072	0,0546	0,48	0,0072	0,0546
S01-	Rothneusiedl	KN Rustenfeld	0,54	0,0106	0,0654	0,54	0,0106	0,0654	0,75	0,0148	0,0873	0,75	0,0148	0,0873	1,12	0,0169	0,1277	1,12	0,0169	0,1277
S01-	KN Rustenfeld	Rannersdorf	0,76	0,0148	0,0917	0,76	0,0148	0,0917	1,05	0,0208	0,1226	1,05	0,0208	0,1226	1,57	0,0237	0,1793	1,57	0,0237	0,1793
S011	KN Rustenfeld	Leopoldsdorf (B16)	0,33	0,0066																

STR-KENNZAHL	MAUTABSCHNITT VON	MAUTABSCHNITT BIS	CO2-Emissionsklasse 2 / EURO VI																	
			Kat. 2						Kat. 3						Kat. 4					
			Tag			Nacht			Tag			Nacht			Tag			Nacht		
			Ges	Luft Lärm	CO2	Ges	Luft Lärm	CO2	Ges	Luft Lärm	CO2	Ges	Luft Lärm	CO2	Ges	Luft Lärm	CO2	Ges	Luft Lärm	CO2
S03-	Großstelzendorf	Hollabrunn Süd	1,17	0,0229	0,1416	1,17	0,0229	0,1416	1,62	0,0321	0,1892	1,62	0,0321	0,1892	2,42	0,0366	0,2767	2,42	0,0366	0,2767
S03-	Hollabrunn Süd	Hollabrunn Mitte	0,33	0,0066	0,0405	0,33	0,0066	0,0405	0,46	0,0092	0,0541	0,46	0,0092	0,0541	0,69	0,0105	0,0792	0,69	0,0105	0,0792
S03-	Hollabrunn Mitte	Hollabrunn Nord	0,76	0,0149	0,0918	0,76	0,0149	0,0918	1,05	0,0208	0,1227	1,05	0,0208	0,1227	1,57	0,0238	0,1794	1,57	0,0238	0,1794
S03-	Hollabrunn Nord	Wullersdorf	1,45	0,0285	0,1760	1,45	0,0285	0,1760	2,02	0,0399	0,2352	2,02	0,0399	0,2352	3,00	0,0456	0,3440	3,00	0,0456	0,3440
S03-	Wullersdorf	Guntersdorf	1,00	0,0197	0,1219	1,00	0,0197	0,1219	1,40	0,0276	0,1629	1,40	0,0276	0,1629	2,08	0,0316	0,2382	2,08	0,0316	0,2382
S04-	KN Mattersburg	Sigleß	0,60	0,0118	0,0732	0,60	0,0118	0,0732	0,84	0,0166	0,0978	0,84	0,0166	0,0978	1,25	0,0189	0,1430	1,25	0,0189	0,1430
S04-	Sigleß	Bad Sauerbrunn	1,41	0,0277	0,1710	1,41	0,0277	0,1710	1,96	0,0387	0,2285	1,96	0,0387	0,2285	2,92	0,0443	0,3342	2,92	0,0443	0,3342
S04-	Bad Sauerbrunn	Neudörf	0,59	0,0116	0,0718	0,59	0,0116	0,0718	0,82	0,0163	0,0960	0,82	0,0163	0,0960	1,23	0,0186	0,1404	1,23	0,0186	0,1404
S04-	Neudörf	Wr.Neustadt Ost	0,62	0,0122	0,0752	0,62	0,0122	0,0752	0,86	0,0170	0,1005	0,86	0,0170	0,1005	1,28	0,0195	0,1470	1,28	0,0195	0,1470
S04-	Wr.Neustadt Ost	Katzelsdorf	0,29	0,0057	0,0352	0,29	0,0057	0,0352	0,40	0,0080	0,0471	0,40	0,0080	0,0471	0,60	0,0091	0,0689	0,60	0,0091	0,0689
S04-	Katzelsdorf	Lanzenkirchen	0,24	0,0048	0,0295	0,24	0,0048	0,0295	0,34	0,0067	0,0394	0,34	0,0067	0,0394	0,50	0,0076	0,0576	0,50	0,0076	0,0576
S04-	Lanzenkirchen	Wr.Neustadt Süd	0,22	0,0042	0,0261	0,22	0,0042	0,0261	0,30	0,0059	0,0349	0,30	0,0059	0,0349	0,45	0,0068	0,0511	0,45	0,0068	0,0511
S04-	Wr.Neustadt Süd	KN Wr. Neustadt	0,36	0,0070	0,0433	0,36	0,0070	0,0433	0,50	0,0098	0,0578	0,50	0,0098	0,0578	0,74	0,0112	0,0846	0,74	0,0112	0,0846
S05-	KN Stockerau/West	Tulln	2,46	0,0483	0,2985	2,46	0,0483	0,2985	3,42	0,0676	0,3990	3,42	0,0676	0,3990	5,10	0,0773	0,5835	5,10	0,0773	0,5835
S05-	Tulln	Königsbrunn / Wagram	3,06	0,0600	0,3709	3,06	0,0600	0,3709	4,25	0,0840	0,4958	4,25	0,0840	0,4958	6,33	0,0960	0,7250	6,33	0,0960	0,7250
S05-	Königsbrunn / Wagram	Kirchberg/Wagram	0,82	0,0161	0,0997	0,82	0,0161	0,0997	1,14	0,0226	0,1332	1,14	0,0226	0,1332	1,70	0,0258	0,1948	1,70	0,0258	0,1948
S05-	Kirchberg/Wagram	Fels / Wagram	0,61	0,0121	0,0747	0,61	0,0121	0,0747	0,86	0,0169	0,0998	0,86	0,0169	0,0998	1,27	0,0193	0,1459	1,27	0,0193	0,1459
S05-	Fels / Wagram	Grafenwörth	1,42	0,0278	0,1719	1,42	0,0278	0,1719	1,97	0,0389	0,2297	1,97	0,0389	0,2297	2,93	0,0445	0,3359	2,93	0,0445	0,3359
S05-	Grafenwörth	Jettsdorf	0,63	0,0124	0,0768	0,63	0,0124	0,0768	0,88	0,0174	0,1027	0,88	0,0174	0,1027	1,31	0,0199	0,1502	1,31	0,0199	0,1502
S06-	KN Seebenstein	Neunkirchen	0,97	0,0190	0,1173	0,97	0,0190	0,1173	1,34	0,0266	0,1567	1,34	0,0266	0,1567	2,00	0,0304	0,2292	2,00	0,0304	0,2292
S06-	Neunkirchen	Gloggnitz	3,10	0,0609	0,3761	3,10	0,0609	0,3761	4,31	0,0852	0,5026	4,31	0,0852	0,5026	6,42	0,0974	0,7351	6,42	0,0974	0,7351
S06-	Gloggnitz	Maria Schutz	1,97	0,0388	0,2397	1,97	0,0388	0,2397	2,75	0,0543	0,3204	2,75	0,0543	0,3204	4,09	0,0621	0,4685	4,09	0,0621	0,4685
S06-	Maria Schutz	Spital / Semmering	1,68	0,0329	0,2034	1,68	0,0329	0,2034	2,33	0,0461	0,2719	2,33	0,0461	0,2719	3,47	0,0527	0,3977	3,47	0,0527	0,3977
S06-	Spital / Semmering	Mürzzuschlag Ost	1,40	0,0275	0,1700	1,40	0,0275	0,1700	1,95	0,0385	0,2272	1,95	0,0385	0,2272	2,90	0,0440	0,3322	2,90	0,0440	0,3322
S06-	Mürzzuschlag Ost	Mariazell, Mürzsteg, Mürzzuschlag	1,24	0,0244	0,1507	1,24	0,0244	0,1507	1,73	0,0341	0,2014	1,73	0,0341	0,2014	2,57	0,0390	0,2945	2,57	0,0390	0,2945
S06-	Mariazell, Mürzsteg, Mürzzuschlag	Hönigsberg	0,88	0,0174	0,1074	0,88	0,0174	0,1074	1,23	0,0243	0,1436	1,23	0,0243	0,1436	1,83	0,0278	0,2100	1,83	0,0278	0,2100
S06-	Hönigsberg	Langenwang	0,49	0,0096	0,0594	0,49	0,0096	0,0594	0,68	0,0135	0,0794	0,68	0,0135	0,0794	1,01	0,0154	0,1161	1,01	0,0154	0,1161
S06-	Langenwang	Krieglach	0,58	0,0114	0,0706	0,58	0,0114	0,0706	0,81	0,0160	0,0943	0,81	0,0160	0,0943	1,20	0,0183	0,1380	1,20	0,0183	0,1380
S06-	Krieglach	Mitterdorf	1,47	0,0289	0,1784	1,47	0,0289	0,1784	2,05	0,0404	0,2384	2,05	0,0404	0,2384	3,05	0,0462	0,3487	3,05	0,0462	0,3487
S06-	Mitterdorf	Kindberg Ost	1,49	0,0294	0,1814	1,49	0,0294	0,1814	2,08	0,0411	0,2424	2,08	0,0411	0,2424	3,10	0,0470	0,3545	3,10	0,0470	0,3545
S06-	Kindberg Ost	Kindberg West	0,32	0,0063	0,0389	0,32	0,0063	0,0389	0,45	0,0088	0,0520	0,45	0,0088	0,0520	0,66	0,0101	0,0761	0,66	0,0101	0,0761
S06-	Kindberg West	Kindbergdörf	0,32	0,0063	0,0389	0,32	0,0063	0,0389	0,45	0,0088	0,0520	0,45	0,0088	0,0520	0,66	0,0101	0,0761	0,66	0,0101	0,0761
S06-	Kindbergdörf	Allerheiligen Mürzhofen	0,72	0,0142	0,0876	0,72	0,0142	0,0876	1,00	0,0199	0,1171	1,00	0,0199	0,1171	1,50	0,0227	0,1713	1,50	0,0227	0,1713
S06-	Allerheiligen Mürzhofen	St. Marein	1,08	0,0213	0,1316	1,08	0,0213	0,1316	1,51	0,0298	0,1759	1,51	0,0298	0,1759	2,25	0,0341	0,2573	2,25	0,0341	0,2573
S06-	St. Marein	Kapfenberg	0,77	0,0151	0,0933	0,77	0,0151	0,0933	1,07	0,0211	0,1247	1,07	0,0211	0,1247	1,59	0,0242	0,1824	1,59	0,0242	0,1824
S06-	Kapfenberg	KN Bruck/Mur	1,43	0,0282	0,1742	1,43	0,0282	0,1742	2,00	0,0395	0,2328	2,00	0,0395	0,2328	2,97	0,0451	0,3405	2,97	0,0451	0,3405
S06-	KN Bruck/Mur	ASt Bruck/Mur West	1,23	0,0242	0,1494	1,23	0,0242	0,1494	1,71	0,0339	0,1997	1,71	0,0339	0,1997	2,55	0,0387	0,2921	2,55	0,0387	0,2921
S06-	ASt Bruck/Mur West	Niklasdorf	1,14	0,0223	0,1381	1,14	0,0223	0,1381	1,58	0,0313	0,1845	1,58	0,0313	0,1845	2,36	0,0357	0,2699	2,36	0,0357	0,2699
S06-	Niklasdorf	Leoben Ost	1,21	0,0238	0,1473	1,21	0,0238	0,1473	1,69	0,0334	0,1968	1,69	0,0334	0,1968	2,51	0,0381	0,2879	2,51	0,0381	0,2879
S06-	Leoben Ost	Leoben West	1,36	0,0267	0,1650	1,36	0,0267	0,1650	1,89	0,0374	0,2205	1,89	0,0374	0,2205	2,82	0,0427	0,3225	2,82	0,0427	0,3225
S06-	Leoben West	St. Michael	1,29	0,0253	0,1566	1,29	0,0253	0,1566	1,80	0,0355	0,2093	1,80	0,0355	0,2093	2,67	0,0405	0,3061	2,67	0,0405	0,3061
S06-	St. Michael	KN St. Michael	0,39	0,0077	0,0476	0,39	0,0077	0,0476	0,55	0,0108	0,0636	0,55	0,0108	0,0636	0,81	0,0123	0,0931	0,81	0,0123	0,0931
S07-	KN Riegersdorf	Fürstenfeld	2,19	0,0431	0,2664	2,19	0,0431	0,2664	3,05	0,0603	0,3560	3,05	0,0603	0,3560	4,55	0,0690	0,5206	4,55	0,0690	0,5206
S07-	Fürstenfeld	Rudersdorf	0,57	0,0111	0,0687	0,57	0,0111	0,0687	0,79	0,0156	0,0919	0,79	0,0156	0,0919	1,17	0,0178	0,1343	1,17	0,0178	0,1343
S07-	Rudersdorf	Dobersdorf	1,34	0,0264	0,1632	1,34	0,0264	0,1632	1,87	0,0370	0,2181	1,87	0,0370	0,2181	2,79	0,0422	0,3190	2,79	0,0422	0,3190
S10-	Unterweikersdorf	Neumarkt	1,70	0,0335	0,2069	1,70	0,0335	0,2069	2,37	0,0469	0,2766	2,37	0,0469	0,2766	3,53	0,0536	0,4045	3,53	0,0536	0,4045
S10-	Neumarkt	Kefermarkt	0,98	0,0192	0,1188	0,98	0,0192	0,1188	1,36	0,0269	0,1588	1,36	0,0269	0,1588	2,03	0,0308	0,2323	2,03	0,0308	0,2323
S10-	Kefermarkt	Freistadt / Süd	1,05	0,0207	0,1278	1,05	0,0207	0,1278	1,47	0,0290	0,1709	1,47	0,0290	0,1709	2,18	0,0331	0,2499	2,18	0,0331	0,2499
S10-	Freistadt / Süd	Grünbach Sandl	1,11	0,0219	0,1352	1,11	0,0219	0,1352	1,55	0,0306	0,1807	1,55	0,0306	0,1807	2,31	0,0350	0,2643	2,31	0,0350	0,2643
S10-	Grünbach Sandl	Freistadt / Nord	0,31	0,0060	0,0371	0,31	0,0060	0,0371	0,43											

STR-KENNZAHL	MAUTABSCHNITT VON	MAUTABSCHNITT BIS	CO2-Emissionsklasse 2 / EURO VI																	
			Kat. 2						Kat. 3						Kat. 4					
			Tag			Nacht			Tag			Nacht			Tag			Nacht		
			Ges	Luft Lärm	CO2	Ges	Luft Lärm	CO2	Ges	Luft Lärm	CO2	Ges	Luft Lärm	CO2	Ges	Luft Lärm	CO2	Ges	Luft Lärm	CO2
S31-	Neutal	Stoob Süd	0,92	0,0182	0,1122	0,92	0,0182	0,1122	1,29	0,0254	0,1500	1,29	0,0254	0,1500	1,92	0,0291	0,2194	1,92	0,0291	0,2194
S31-	Stoob Süd	Oberpullendorf	1,01	0,0198	0,1225	1,01	0,0198	0,1225	1,40	0,0278	0,1638	1,40	0,0278	0,1638	2,09	0,0317	0,2395	2,09	0,0317	0,2395
S33-	KN St. Pölten	St. Pölten Ost	0,55	0,0108	0,0665	0,55	0,0108	0,0665	0,76	0,0151	0,0889	0,76	0,0151	0,0889	1,14	0,0172	0,1300	1,14	0,0172	0,1300
S33-	St. Pölten Ost	St. Pölten Nord	0,97	0,0190	0,1175	0,97	0,0190	0,1175	1,35	0,0266	0,1571	1,35	0,0266	0,1571	2,01	0,0304	0,2297	2,01	0,0304	0,2297
S33-	St. Pölten Nord	Herzogenburg Süd	1,02	0,0201	0,1244	1,02	0,0201	0,1244	1,43	0,0282	0,1663	1,43	0,0282	0,1663	2,12	0,0322	0,2432	2,12	0,0322	0,2432
S33-	Herzogenburg Süd	Herzogenburg Stadt	0,55	0,0108	0,0664	0,55	0,0108	0,0664	0,76	0,0151	0,0888	0,76	0,0151	0,0888	1,13	0,0172	0,1299	1,13	0,0172	0,1299
S33-	Herzogenburg Stadt	Herzogenburg Nord	0,30	0,0060	0,0368	0,30	0,0060	0,0368	0,42	0,0083	0,0492	0,42	0,0083	0,0492	0,63	0,0095	0,0720	0,63	0,0095	0,0720
S33-	Herzogenburg Nord	Traismauer Süd	1,48	0,0290	0,1793	1,48	0,0290	0,1793	2,06	0,0406	0,2396	2,06	0,0406	0,2396	3,06	0,0464	0,3504	3,06	0,0464	0,3504
S33-	Traismauer Süd	Traismauer Nord	0,75	0,0148	0,0912	0,75	0,0148	0,0912	1,05	0,0207	0,1218	1,05	0,0207	0,1218	1,56	0,0236	0,1782	1,56	0,0236	0,1782
S33-	Traismauer Nord	Jettsdorf	1,27	0,0249	0,1539	1,27	0,0249	0,1539	1,77	0,0349	0,2058	1,77	0,0349	0,2058	2,63	0,0399	0,3009	2,63	0,0399	0,3009
S35-	KN Bruck/Mur	Pernegg	1,55	0,0305	0,1882	1,55	0,0305	0,1882	2,16	0,0426	0,2515	2,16	0,0426	0,2515	3,21	0,0487	0,3678	3,21	0,0487	0,3678
S35-	Pernegg	Mixnitz/Mautstatt	1,13	0,0221	0,1369	1,13	0,0221	0,1369	1,57	0,0310	0,1829	1,57	0,0310	0,1829	2,34	0,0354	0,2675	2,34	0,0354	0,2675
S35-	Mixnitz/Mautstatt	Röthelstein	1,35	0,0266	0,1641	1,35	0,0266	0,1641	1,88	0,0372	0,2193	1,88	0,0372	0,2193	2,80	0,0425	0,3207	2,80	0,0425	0,3207
S35-	Röthelstein	Laufnitzdorf	0,65	0,0128	0,0791	0,65	0,0128	0,0791	0,91	0,0179	0,1057	0,91	0,0179	0,1057	1,35	0,0205	0,1546	1,35	0,0205	0,1546
S35-	Laufnitzdorf	Rothleiten	0,74	0,0145	0,0899	0,74	0,0145	0,0899	1,03	0,0204	0,1201	1,03	0,0204	0,1201	1,53	0,0233	0,1757	1,53	0,0233	0,1757
S35-	Rothleiten	Frohnleiten Nord	0,46	0,0091	0,0560	0,46	0,0091	0,0560	0,64	0,0127	0,0748	0,64	0,0127	0,0748	0,96	0,0145	0,1094	0,96	0,0145	0,1094
S35-	Frohnleiten Nord	Frohnleiten	0,21	0,0042	0,0258	0,21	0,0042	0,0258	0,30	0,0059	0,0345	0,30	0,0059	0,0345	0,44	0,0067	0,0505	0,44	0,0067	0,0505
S35-	Frohnleiten	Badl Peggau	1,43	0,0281	0,1737	1,43	0,0281	0,1737	1,99	0,0393	0,2321	1,99	0,0393	0,2321	2,96	0,0450	0,3394	2,96	0,0450	0,3394
S35-	Badl Peggau	Peggau Mitte	0,48	0,0094	0,0581	0,48	0,0094	0,0581	0,67	0,0132	0,0776	0,67	0,0132	0,0776	0,99	0,0150	0,1136	0,99	0,0150	0,1136
S35-	Peggau Mitte	KN Peggau Deutschfeistritz	1,00	0,0196	0,1210	1,00	0,0196	0,1210	1,39	0,0274	0,1617	1,39	0,0274	0,1617	2,07	0,0313	0,2365	2,07	0,0313	0,2365
S36-	KN St. Michael	St. Stefan ob Leoben	0,82	0,0161	0,0997	0,82	0,0161	0,0997	1,14	0,0226	0,1332	1,14	0,0226	0,1332	1,70	0,0258	0,1948	1,70	0,0258	0,1948
S36-	St. Stefan ob Leoben	Kraubath	0,88	0,0173	0,1071	0,88	0,0173	0,1071	1,23	0,0243	0,1431	1,23	0,0243	0,1431	1,83	0,0277	0,2093	1,83	0,0277	0,2093
S36-	Kraubath	Feistritz St. Lorenzen	1,55	0,0304	0,1881	1,55	0,0304	0,1881	2,16	0,0426	0,2514	2,16	0,0426	0,2514	3,21	0,0487	0,3677	3,21	0,0487	0,3677
S36-	Feistritz St. Lorenzen	Knittelfeld Ost	1,78	0,0349	0,2159	1,78	0,0349	0,2159	2,48	0,0489	0,2886	2,48	0,0489	0,2886	3,69	0,0559	0,4220	3,69	0,0559	0,4220
S36-	Knittelfeld Ost	Knittelfeld West	0,75	0,0148	0,0916	0,75	0,0148	0,0916	1,05	0,0207	0,1224	1,05	0,0207	0,1224	1,56	0,0237	0,1790	1,56	0,0237	0,1790
S36-	Knittelfeld West	Zeltweg Ost Spielberg	0,24	0,0046	0,0286	0,24	0,0046	0,0286	0,33	0,0065	0,0382	0,33	0,0065	0,0382	0,49	0,0074	0,0559	0,49	0,0074	0,0559
S36-	Zeltweg Ost Spielberg	Zeltweg West	1,53	0,0301	0,1860	1,53	0,0301	0,1860	2,13	0,0421	0,2486	2,13	0,0421	0,2486	3,18	0,0482	0,3638	3,18	0,0482	0,3638
S36-	Zeltweg West	Judenburg Ost Fohnsdorf	0,77	0,0151	0,0935	0,77	0,0151	0,0935	1,07	0,0212	0,1250	1,07	0,0212	0,1250	1,60	0,0242	0,1828	1,60	0,0242	0,1828
S36-	Judenburg Ost Fohnsdorf	Judenburg West	1,20	0,0235	0,1451	1,20	0,0235	0,1451	1,66	0,0329	0,1939	1,66	0,0329	0,1939	2,48	0,0376	0,2836	2,48	0,0376	0,2836
S36-	As B317 Ost	St. Georgen Ost	0,13	0,0025	0,0152	0,13	0,0025	0,0152	0,17	0,0034	0,0203	0,17	0,0034	0,0203	0,26	0,0039	0,0297	0,26	0,0039	0,0297
S36-	St. Georgen Ost	St. Georgen West	0,23	0,0045	0,0281	0,23	0,0045	0,0281	0,32	0,0064	0,0375	0,32	0,0064	0,0375	0,48	0,0073	0,0549	0,48	0,0073	0,0549
S36-	St. Georgen West	Unzmarkt Ost	0,94	0,0184	0,1136	0,94	0,0184	0,1136	1,30	0,0257	0,1519	1,30	0,0257	0,1519	1,94	0,0294	0,2221	1,94	0,0294	0,2221
S36-	Unzmarkt Ost	Unzmarkt West	0,35	0,0069	0,0427	0,35	0,0069	0,0427	0,49	0,0097	0,0571	0,49	0,0097	0,0571	0,73	0,0111	0,0835	0,73	0,0111	0,0835
S36-	Unzmarkt West	As B317 (prov.)	0,29	0,0056	0,0346	0,29	0,0056	0,0346	0,40	0,0078	0,0463	0,40	0,0078	0,0463	0,59	0,0090	0,0676	0,59	0,0090	0,0676
S37-	St. Veit Nord / Kraig	St. Veit Mitte / Brückl	0,72	0,0142	0,0880	0,72	0,0142	0,0880	1,01	0,0199	0,1176	1,01	0,0199	0,1176	1,50	0,0228	0,1720	1,50	0,0228	0,1720
S37-	St. Veit Mitte / Brückl	St. Veit Süd	0,62	0,0121	0,0748	0,62	0,0121	0,0748	0,86	0,0169	0,1000	0,86	0,0169	0,1000	1,28	0,0194	0,1462	1,28	0,0194	0,1462
S37-	St. Veit Süd	St. Veit Industriegebiet	0,46	0,0091	0,0562	0,46	0,0091	0,0562	0,64	0,0127	0,0752	0,64	0,0127	0,0752	0,96	0,0146	0,1099	0,96	0,0146	0,1099
S37-	St. Veit Industriegebiet	Maria Saal	1,63	0,0319	0,1974	1,63	0,0319	0,1974	2,26	0,0447	0,2638	2,26	0,0447	0,2638	3,37	0,0511	0,3858	3,37	0,0511	0,3858
S37-	Maria Saal	Karnburg	0,58	0,0114	0,0705	0,58	0,0114	0,0705	0,81	0,0160	0,0942	0,81	0,0160	0,0942	1,20	0,0182	0,1378	1,20	0,0182	0,1378
S37-	Karnburg	Klagenfurt Nord	0,51	0,0100	0,0615	0,51	0,0100	0,0615	0,71	0,0139	0,0822	0,71	0,0139	0,0822	1,05	0,0159	0,1203	1,05	0,0159	0,1203
A01-	Preßbaum	Wien Auhof	3,55	0,0697	0,4304	3,55	0,0697	0,4304	4,94	0,0975	0,5753	4,94	0,0975	0,5753	7,35	0,1114	0,8414	7,35	0,1114	0,8414
A01-	KN Steinhäusl	Preßbaum	2,00	0,0394	0,2432	2,00	0,0394	0,2432	2,79	0,0551	0,3251	2,79	0,0551	0,3251	4,15	0,0630	0,4755	4,15	0,0630	0,4755
A01-	Alltengbach	KN Steinhäusl	1,18	0,0231	0,1430	1,18	0,0231	0,1430	1,64	0,0324	0,1911	1,64	0,0324	0,1911	2,44	0,0370	0,2795	2,44	0,0370	0,2795
A01-	St. Christophen	Alltengbach	1,40	0,0276	0,1705	1,40	0,0276	0,1705	1,96	0,0386	0,2279	1,96	0,0386	0,2279	2,91	0,0442	0,3333	2,91	0,0442	0,3333
A01-	Böheimkirchen	St. Christophen	1,68	0,0331	0,2045	1,68	0,0331	0,2045	2,35	0,0463	0,2734	2,35	0,0463	0,2734	3,49	0,0530	0,3998	3,49	0,0530	0,3998
A01-	KN St. Pölten	Böheimkirchen	1,65	0,0324	0,2001	1,65	0,0324	0,2001	2,29	0,0453	0,2674	2,29	0,0453	0,2674	3,42	0,0518	0,3911	3,42	0,0518	0,3911
A01-	St. Pölten Süd	KN St. Pölten	1,17	0,0230	0,1419	1,17	0,0230	0,1419	1,63	0,0322	0,1897	1,63	0,0322	0,1897	2,42	0,0367	0,2774	2,42	0,0367	0,2774
A01-	Loosdorf	St. Pölten Süd	4,05	0,0796	0,4922	4,05	0,0796	0,4922	5,64	0,1115	0,6578	5,64	0,1115	0,6578	8,40	0,1274	0,9621	8,40	0,1274	0,9621
A01-	Melk	Loosdorf	1,49	0,0292	0,1803	1,49	0,0292	0,1803	2,07	0,0409	0,2410	2,07	0,0409	0,2410	3,08	0,0467	0,3525	3,08	0,0467	0,3525
A01-	Pöchlarn	Melk	2,63	0,0517	0,3197	2,63	0,0517													

STR-KENNZAHL	MAUTABSCHNITT VON	MAUTABSCHNITT BIS	CO2-Emissionsklasse 2 / EURO VI																	
			Kat. 2						Kat. 3						Kat. 4					
			Tag			Nacht			Tag			Nacht			Tag			Nacht		
			Ges	Luft Lärm	CO2	Ges	Luft Lärm	CO2	Ges	Luft Lärm	CO2	Ges	Luft Lärm	CO2	Ges	Luft Lärm	CO2	Ges	Luft Lärm	CO2
A01-	Thalgau	Mondsee	2,43	0,0478	0,2955	2,43	0,0478	0,2955	3,39	0,0669	0,3950	3,39	0,0669	0,3950	5,04	0,0765	0,5776	5,04	0,0765	0,5776
A01-	Wallersee	Thalgau	1,85	0,0364	0,2252	1,85	0,0364	0,2252	2,58	0,0510	0,3010	2,58	0,0510	0,3010	3,84	0,0583	0,4401	3,84	0,0583	0,4401
A01-	Salzburg Nord	Wallersee	1,80	0,0353	0,2180	1,80	0,0353	0,2180	2,50	0,0494	0,2913	2,50	0,0494	0,2913	3,72	0,0564	0,4261	3,72	0,0564	0,4261
A01-	Salzburg Bergheim-West	Salzburg Nord	0,40	0,0080	0,0491	0,40	0,0080	0,0491	0,56	0,0111	0,0657	0,56	0,0111	0,0657	0,84	0,0127	0,0960	0,84	0,0127	0,0960
A01-	Messe	Salzburg Bergheim-West	0,19	0,0038	0,0235	0,19	0,0038	0,0235	0,27	0,0053	0,0314	0,27	0,0053	0,0314	0,40	0,0061	0,0460	0,40	0,0061	0,0460
A01-	Salzburg Mitte Freilassing	Messe	0,26	0,0051	0,0313	0,26	0,0051	0,0313	0,36	0,0071	0,0418	0,36	0,0071	0,0418	0,53	0,0081	0,0612	0,53	0,0081	0,0612
A01-	Kleßheim	Salzburg Mitte Freilassing	0,32	0,0062	0,0384	0,32	0,0062	0,0384	0,44	0,0087	0,0513	0,44	0,0087	0,0513	0,66	0,0099	0,0751	0,66	0,0099	0,0751
A01-	Siezenheim	Kleßheim	0,44	0,0086	0,0532	0,44	0,0086	0,0532	0,61	0,0121	0,0712	0,61	0,0121	0,0712	0,91	0,0138	0,1041	0,91	0,0138	0,1041
A01-	Flughafen	Siezenheim	0,22	0,0043	0,0268	0,22	0,0043	0,0268	0,31	0,0061	0,0358	0,31	0,0061	0,0358	0,46	0,0069	0,0523	0,46	0,0069	0,0523
A01-	Wals Salzburg West	Flughafen	0,27	0,0053	0,0327	0,27	0,0053	0,0327	0,38	0,0074	0,0437	0,38	0,0074	0,0437	0,56	0,0085	0,0640	0,56	0,0085	0,0640
A01-	KN Salzburg	Wals Salzburg West	0,40	0,0079	0,0490	0,40	0,0079	0,0490	0,56	0,0111	0,0655	0,56	0,0111	0,0655	0,84	0,0127	0,0957	0,84	0,0127	0,0957
A01-	Staatsgrenze Walsberg	KN Salzburg	0,69	0,0135	0,0832	0,69	0,0135	0,0832	0,95	0,0189	0,1112	0,95	0,0189	0,1112	1,42	0,0215	0,1627	1,42	0,0215	0,1627
A02-	KN Vösendorf	KN Wien Inzersdorf	0,86	0,0169	0,1041	0,86	0,0169	0,1041	1,19	0,0236	0,1392	1,19	0,0236	0,1392	1,78	0,0270	0,2035	1,78	0,0270	0,2035
A02-	Mödling	KN Vösendorf	0,58	0,0115	0,0708	0,58	0,0115	0,0708	0,81	0,0160	0,0946	0,81	0,0160	0,0946	1,21	0,0183	0,1384	1,21	0,0183	0,1384
A02-	Wr. Neudorf	Mödling	0,56	0,0109	0,0675	0,56	0,0109	0,0675	0,77	0,0153	0,0903	0,77	0,0153	0,0903	1,15	0,0175	0,1320	1,15	0,0175	0,1320
A02-	Wr. Neudorf IZ/Süd	Wr. Neudorf	0,61	0,0120	0,0743	0,61	0,0120	0,0743	0,85	0,0168	0,0993	0,85	0,0168	0,0993	1,27	0,0192	0,1453	1,27	0,0192	0,1453
A02-	KN Guntramsdorf	Wr. Neudorf IZ/Süd	0,89	0,0175	0,1083	0,89	0,0175	0,1083	1,24	0,0245	0,1448	1,24	0,0245	0,1448	1,85	0,0280	0,2118	1,85	0,0280	0,2118
A02-	Traiskirchen	KN Guntramsdorf	0,99	0,0195	0,1206	0,99	0,0195	0,1206	1,38	0,0273	0,1612	1,38	0,0273	0,1612	2,06	0,0312	0,2358	2,06	0,0312	0,2358
A02-	Baden	Traiskirchen	0,55	0,0109	0,0671	0,55	0,0109	0,0671	0,77	0,0152	0,0897	0,77	0,0152	0,0897	1,15	0,0174	0,1312	1,15	0,0174	0,1312
A02-	Bad Vöslau	Baden	0,91	0,0179	0,1103	0,91	0,0179	0,1103	1,26	0,0250	0,1474	1,26	0,0250	0,1474	1,88	0,0286	0,2156	1,88	0,0286	0,2156
A02-	Kottingbrunn	Bad Vöslau	0,66	0,0129	0,0797	0,66	0,0129	0,0797	0,91	0,0180	0,1065	0,91	0,0180	0,1065	1,36	0,0206	0,1557	1,36	0,0206	0,1557
A02-	Leobersdorf	Kottingbrunn	0,58	0,0113	0,0699	0,58	0,0113	0,0699	0,80	0,0158	0,0934	0,80	0,0158	0,0934	1,19	0,0181	0,1366	1,19	0,0181	0,1366
A02-	Wöllersdorf	Leobersdorf	2,30	0,0451	0,2789	2,30	0,0451	0,2789	3,20	0,0632	0,3727	3,20	0,0632	0,3727	4,76	0,0722	0,5451	4,76	0,0722	0,5451
A02-	Wr. Neustadt West	Wöllersdorf	1,49	0,0293	0,1811	1,49	0,0293	0,1811	2,08	0,0410	0,2421	2,08	0,0410	0,2421	3,09	0,0469	0,3541	3,09	0,0469	0,3541
A02-	KN Wr. Neustadt	Wr. Neustadt West	0,60	0,0117	0,0725	0,60	0,0117	0,0725	0,83	0,0164	0,0969	0,83	0,0164	0,0969	1,24	0,0188	0,1418	1,24	0,0188	0,1418
A02-	KN Seebenstein	KN Wr. Neustadt	2,70	0,0531	0,3282	2,70	0,0531	0,3282	3,76	0,0743	0,4386	3,76	0,0743	0,4386	5,60	0,0850	0,6414	5,60	0,0850	0,6414
A02-	Grimmenstein	KN Seebenstein	2,31	0,0453	0,2799	2,31	0,0453	0,2799	3,21	0,0634	0,3741	3,21	0,0634	0,3741	4,78	0,0725	0,5472	4,78	0,0725	0,5472
A02-	Edlitz	Grimmenstein	0,64	0,0125	0,0775	0,64	0,0125	0,0775	0,89	0,0176	0,1036	0,89	0,0176	0,1036	1,32	0,0201	0,1515	1,32	0,0201	0,1515
A02-	Krumbach	Edlitz	1,97	0,0387	0,2393	1,97	0,0387	0,2393	2,74	0,0542	0,3199	2,74	0,0542	0,3199	4,09	0,0620	0,4678	4,09	0,0620	0,4678
A02-	Zöbern	Krumbach	1,04	0,0204	0,1263	1,04	0,0204	0,1263	1,45	0,0286	0,1688	1,45	0,0286	0,1688	2,16	0,0327	0,2469	2,16	0,0327	0,2469
A02-	Aspang	Zöbern	0,14	0,0027	0,0165	0,14	0,0027	0,0165	0,19	0,0037	0,0221	0,19	0,0037	0,0221	0,28	0,0043	0,0323	0,28	0,0043	0,0323
A02-	Schäffern	Aspang	1,65	0,0323	0,1999	1,65	0,0323	0,1999	2,29	0,0453	0,2672	2,29	0,0453	0,2672	3,41	0,0518	0,3907	3,41	0,0518	0,3907
A02-	Pinggau/Friedberg	Schäffern	1,97	0,0386	0,2388	1,97	0,0386	0,2388	2,74	0,0541	0,3191	2,74	0,0541	0,3191	4,08	0,0618	0,4667	4,08	0,0618	0,4667
A02-	Pinkafeld	Pinggau/Friedberg	1,33	0,0262	0,1617	1,33	0,0262	0,1617	1,85	0,0366	0,2162	1,85	0,0366	0,2162	2,76	0,0419	0,3161	2,76	0,0419	0,3161
A02-	Lafnitzal/Oberwart	Pinkafeld	2,78	0,0546	0,3371	2,78	0,0546	0,3371	3,87	0,0764	0,4506	3,87	0,0764	0,4506	5,76	0,0873	0,6590	5,76	0,0873	0,6590
A02-	Hartberg	Lafnitzal/Oberwart	1,10	0,0215	0,1331	1,10	0,0215	0,1331	1,53	0,0301	0,1779	1,53	0,0301	0,1779	2,27	0,0345	0,2601	2,27	0,0345	0,2601
A02-	Sebersdorf/Bad Waltersdorf	Hartberg	2,77	0,0545	0,3367	2,77	0,0545	0,3367	3,86	0,0763	0,4501	3,86	0,0763	0,4501	5,75	0,0872	0,6582	5,75	0,0872	0,6582
A02-	KN Riegersdorf	Sebersdorf/Bad Waltersdorf	2,33	0,0457	0,2825	2,33	0,0457	0,2825	3,24	0,0640	0,3776	3,24	0,0640	0,3776	4,82	0,0731	0,5522	4,82	0,0731	0,5522
A02-	Ilz Fürstenfeld	KN Riegersdorf	0,78	0,0154	0,0951	0,78	0,0154	0,0951	1,09	0,0215	0,1271	1,09	0,0215	0,1271	1,62	0,0246	0,1859	1,62	0,0246	0,1859
A02-	Sinabelkirchen	Ilz Fürstenfeld	2,86	0,0562	0,3471	2,86	0,0562	0,3471	3,98	0,0786	0,4639	3,98	0,0786	0,4639	5,93	0,0899	0,6785	5,93	0,0899	0,6785
A02-	Gleisdorf Süd	Sinabelkirchen	1,88	0,0370	0,2287	1,88	0,0370	0,2287	2,62	0,0518	0,3056	2,62	0,0518	0,3056	3,90	0,0592	0,4470	3,90	0,0592	0,4470
A02-	Gleisdorf West	Gleisdorf Süd	0,82	0,0161	0,0993	0,82	0,0161	0,0993	1,14	0,0225	0,1327	1,14	0,0225	0,1327	1,69	0,0257	0,1940	1,69	0,0257	0,1940
A02-	Laßnitzhöhe	Gleisdorf West	2,14	0,0421	0,2601	2,14	0,0421	0,2601	2,98	0,0589	0,3476	2,98	0,0589	0,3476	4,44	0,0673	0,5083	4,44	0,0673	0,5083
A02-	KN Graz Ost	Laßnitzhöhe	2,68	0,0526	0,3253	2,68	0,0526	0,3253	3,73	0,0737	0,4348	3,73	0,0737	0,4348	5,55	0,0842	0,6360	5,55	0,0842	0,6360
A02-	Graz Feldkirchen Flughafen	KN Graz Ost	0,96	0,0189	0,1170	0,96	0,0189	0,1170	1,34	0,0265	0,1564	1,34	0,0265	0,1564	2,00	0,0303	0,2288	2,00	0,0303	0,2288
A02-	KN Graz West	Graz Feldkirchen Flughafen	0,65	0,0127	0,0784	0,65	0,0127	0,0784	0,90	0,0178	0,1047	0,90	0,0178	0,1047	1,34	0,0203	0,1532	1,34	0,0203	0,1532
A02-	Unterpremstätten	KN Graz West	0,78	0,0152	0,0942	0,78	0,0152	0,0942	1,08	0,0213	0,1259	1,08	0,0213	0,1259	1,61	0,0244	0,1842	1,61	0,0244	0,1842
A02-	Lieboch	Unterpremstätten	1,21	0,0237	0,1463	1,21	0,0237	0,1463	1,68	0,0331	0,1956	1,68	0,0331	0,1956	2,50	0,0379	0,2860	2,50	0,0379	0,2860
A02-	Mooskirchen	Lieboch	1,66	0,0326	0,2017	1,66	0,0326	0,2017	2,31	0,0457	0,2696	2,31	0,0457	0,2696	3,44	0,0522	0,3944	3,44	0,0522	0,3944
A02-	Steinberg	Mooskirchen	1,72	0,0338	0,2088	1,72	0,0338	0,2088	2,39	0,0473	0,2791	2,39	0,0473</							

STR-KENNZAHL	MAUTABSCHNITT VON	MAUTABSCHNITT BIS	CO2-Emissionsklasse 2 / EURO VI																	
			Kat. 2					Kat. 3					Kat. 4							
			Tag			Nacht			Tag			Nacht			Tag			Nacht		
			Ges	Luft Lärm	CO2	Ges	Luft Lärm	CO2	Ges	Luft Lärm	CO2	Ges	Luft Lärm	CO2	Ges	Luft Lärm	CO2	Ges	Luft Lärm	CO2
A03-	Münchendorf/Achau	KN Guntramsdorf	0,25	0,0050	0,0309	0,25	0,0050	0,0309	0,35	0,0070	0,0413	0,35	0,0070	0,0413	0,53	0,0080	0,0605	0,53	0,0080	0,0605
A03-	Ebreichsdorf Nord	Münchendorf/Achau	1,07	0,0211	0,1302	1,07	0,0211	0,1302	1,49	0,0295	0,1740	1,49	0,0295	0,1740	2,22	0,0337	0,2545	2,22	0,0337	0,2545
A03-	Ebreichsdorf West	Ebreichsdorf Nord	0,88	0,0172	0,1063	0,88	0,0172	0,1063	1,22	0,0241	0,1421	1,22	0,0241	0,1421	1,81	0,0275	0,2078	1,81	0,0275	0,2078
A03-	Pottendorf	Ebreichsdorf West	1,15	0,0226	0,1395	1,15	0,0226	0,1395	1,60	0,0316	0,1864	1,60	0,0316	0,1864	2,38	0,0361	0,2726	2,38	0,0361	0,2726
A03-	Hornstein	Pottendorf	1,89	0,0371	0,2290	1,89	0,0371	0,2290	2,63	0,0519	0,3060	2,63	0,0519	0,3060	3,91	0,0593	0,4476	3,91	0,0593	0,4476
A03-	Müllendorf	Hornstein	1,34	0,0263	0,1501	1,34	0,0263	0,1501	1,72	0,0340	0,2006	1,72	0,0340	0,2006	2,56	0,0388	0,2933	2,56	0,0388	0,2933
A03-	KN Eisenstadt	Müllendorf	1,03	0,0203	0,1254	1,03	0,0203	0,1254	1,44	0,0284	0,1676	1,44	0,0284	0,1676	2,14	0,0325	0,2452	2,14	0,0325	0,2452
A031	Siegendorf	KN Eisenstadt	0,81	0,0160	0,0989	0,81	0,0160	0,0989	1,13	0,0224	0,1322	1,13	0,0224	0,1322	1,69	0,0256	0,1933	1,69	0,0256	0,1933
A041	KN Wien Prater	Stadionbrücke	0,15	0,0029	0,0182	0,15	0,0029	0,0182	0,21	0,0041	0,0243	0,21	0,0041	0,0243	0,31	0,0047	0,0355	0,31	0,0047	0,0355
A04-	Wien Simmeringer Haide	KN Wien Prater	1,03	0,0203	0,1253	1,03	0,0203	0,1253	1,44	0,0284	0,1675	1,44	0,0284	0,1675	2,14	0,0324	0,2449	2,14	0,0324	0,2449
A04-	KN Schwechat	Wien Simmeringer Haide	0,93	0,0182	0,1125	0,93	0,0182	0,1125	1,29	0,0255	0,1503	1,29	0,0255	0,1503	1,92	0,0291	0,2199	1,92	0,0291	0,2199
A04-	Flughafen Wien Schwechat	KN Schwechat	1,34	0,0263	0,1625	1,34	0,0263	0,1625	1,86	0,0368	0,2172	1,86	0,0368	0,2172	2,77	0,0421	0,3176	2,77	0,0421	0,3176
A04-	Fischamend	Flughafen Wien Schwechat	1,50	0,0294	0,1819	1,50	0,0294	0,1819	2,09	0,0412	0,2431	2,09	0,0412	0,2431	3,11	0,0471	0,3556	3,11	0,0471	0,3556
A04-	Bruck/Leitha West	Fischamend	3,29	0,0646	0,3989	3,29	0,0646	0,3989	4,57	0,0904	0,5332	4,57	0,0904	0,5332	6,81	0,1033	0,7798	6,81	0,1033	0,7798
A04-	Bruck/Leitha Ost	Bruck/Leitha West	1,09	0,0214	0,1325	1,09	0,0214	0,1325	1,52	0,0300	0,1771	1,52	0,0300	0,1771	2,26	0,0343	0,2590	2,26	0,0343	0,2590
A04-	KN Bruckneudorf	Bruck/Leitha Ost	0,68	0,0134	0,0827	0,68	0,0134	0,0827	0,95	0,0187	0,1105	0,95	0,0187	0,1105	1,41	0,0214	0,1616	1,41	0,0214	0,1616
A04-	Parndorf	KN Bruckneudorf	0,44	0,0086	0,0532	0,44	0,0086	0,0532	0,61	0,0121	0,0711	0,61	0,0121	0,0711	0,91	0,0138	0,1040	0,91	0,0138	0,1040
A04-	Neusiedl	Parndorf	0,85	0,0167	0,1029	0,85	0,0167	0,1029	1,18	0,0233	0,1375	1,18	0,0233	0,1375	1,76	0,0266	0,2011	1,76	0,0266	0,2011
A04-	Neusiedl/Gewerbepark	Neusiedl	0,20	0,0039	0,0239	0,20	0,0039	0,0239	0,27	0,0054	0,0319	0,27	0,0054	0,0319	0,41	0,0062	0,0466	0,41	0,0062	0,0466
A04-	Weiden/Gols	Neusiedl/Gewerbepark	1,76	0,0345	0,2134	1,76	0,0345	0,2134	2,45	0,0483	0,2852	2,45	0,0483	0,2852	3,64	0,0552	0,4171	3,64	0,0552	0,4171
A04-	Mönchhof	Weiden/Gols	1,28	0,0252	0,1557	1,28	0,0252	0,1557	1,79	0,0353	0,2081	1,79	0,0353	0,2081	2,66	0,0403	0,3043	2,66	0,0403	0,3043
A04-	Nickelsdorf	Mönchhof	2,01	0,0395	0,2439	2,01	0,0395	0,2439	2,80	0,0553	0,3260	2,80	0,0553	0,3260	4,16	0,0631	0,4767	4,16	0,0631	0,4767
A04-	Staatsgrenze Nickelsdorf	Nickelsdorf	0,36	0,0070	0,0432	0,36	0,0070	0,0432	0,50	0,0098	0,0577	0,50	0,0098	0,0577	0,74	0,0112	0,0844	0,74	0,0112	0,0844
A05-	Wolkersdorf Süd	KN Eibesbrunn	0,69	0,0136	0,0841	0,69	0,0136	0,0841	0,96	0,0190	0,1124	0,96	0,0190	0,1124	1,44	0,0218	0,1643	1,44	0,0218	0,1643
A05-	Ulrichskirchen	Wolkersdorf Süd	0,75	0,0147	0,0909	0,75	0,0147	0,0909	1,04	0,0206	0,1215	1,04	0,0206	0,1215	1,55	0,0235	0,1778	1,55	0,0235	0,1778
A05-	Wolkersdorf Nord	Ulrichskirchen	0,49	0,0096	0,0594	0,49	0,0096	0,0594	0,68	0,0135	0,0794	0,68	0,0135	0,0794	1,01	0,0154	0,1161	1,01	0,0154	0,1161
A05-	Hochleithen	Wolkersdorf Nord	0,88	0,0173	0,1066	0,88	0,0173	0,1066	1,22	0,0242	0,1425	1,22	0,0242	0,1425	1,82	0,0276	0,2084	1,82	0,0276	0,2084
A05-	Gawainstal Mitte	Hochleithen	1,76	0,0345	0,2133	1,76	0,0345	0,2133	2,45	0,0483	0,2851	2,45	0,0483	0,2851	3,64	0,0552	0,4169	3,64	0,0552	0,4169
A05-	Gawainstal Nord	Gawainstal Mitte	0,46	0,0091	0,0564	0,46	0,0091	0,0564	0,65	0,0128	0,0754	0,65	0,0128	0,0754	0,96	0,0146	0,1103	0,96	0,0146	0,1103
A05-	Mistelbach Süd	Gawainstal Nord	0,80	0,0158	0,0974	0,80	0,0158	0,0974	1,12	0,0221	0,1302	1,12	0,0221	0,1302	1,66	0,0252	0,1904	1,66	0,0252	0,1904
A05-	Mistelbach Ost / Wilfersdorf	Mistelbach Süd	1,35	0,0265	0,1635	1,35	0,0265	0,1635	1,87	0,0370	0,2185	1,87	0,0370	0,2185	2,79	0,0423	0,3195	2,79	0,0423	0,3195
A05-	Poysdorf Süd	Mistelbach Ost / Wilfersdorf	1,36	0,0267	0,1651	1,36	0,0267	0,1651	1,89	0,0374	0,2206	1,89	0,0374	0,2206	2,82	0,0427	0,3227	2,82	0,0427	0,3227
A05-	Großkrut	Poysdorf Süd	1,79	0,0352	0,2177	1,79	0,0352	0,2177	2,50	0,0493	0,2910	2,50	0,0493	0,2910	3,72	0,0564	0,4255	3,72	0,0564	0,4255
A05-	Poysdorf Nord	Großkrut	1,74	0,0343	0,2118	1,74	0,0343	0,2118	2,43	0,0480	0,2830	2,43	0,0480	0,2830	3,61	0,0548	0,4139	3,61	0,0548	0,4139
A05-	Drasenhofen West	Drasenhofen Süd	0,54	0,0106	0,0652	0,54	0,0106	0,0652	0,75	0,0148	0,0871	0,75	0,0148	0,0871	1,11	0,0169	0,1274	1,11	0,0169	0,1274
A05-	Drasenhofen Nord	Drasenhofen West	0,76	0,0149	0,0920	0,76	0,0149	0,0920	1,06	0,0208	0,1230	1,06	0,0208	0,1230	1,57	0,0238	0,1799	1,57	0,0238	0,1799
A06-	Potzneusiedl	KN Bruckneudorf	2,21	0,0434	0,2682	2,21	0,0434	0,2682	3,08	0,0608	0,3585	3,08	0,0608	0,3585	4,58	0,0694	0,5243	4,58	0,0694	0,5243
A06-	Gattendorf	Potzneusiedl	0,96	0,0188	0,1164	0,96	0,0188	0,1164	1,34	0,0264	0,1556	1,34	0,0264	0,1556	1,99	0,0301	0,2276	1,99	0,0301	0,2276
A06-	Kittsee	Gattendorf	1,60	0,0315	0,1947	1,60	0,0315	0,1947	2,23	0,0441	0,2603	2,23	0,0441	0,2603	3,32	0,0504	0,3806	3,32	0,0504	0,3806
A06-	Staatsgrenze Kittsee	Kittsee	0,81	0,0160	0,0989	0,81	0,0160	0,0989	1,13	0,0224	0,1322	1,13	0,0224	0,1322	1,69	0,0256	0,1933	1,69	0,0256	0,1933
A07-	Franzosenhausweg	KN Linz	0,57	0,0113	0,0698	0,57	0,0113	0,0698	0,80	0,0158	0,0933	0,80	0,0158	0,0933	1,19	0,0181	0,1364	1,19	0,0181	0,1364
A07-	Salzburger Straße Neue Welt	Franzosenhausweg	0,50	0,0099	0,0609	0,50	0,0099	0,0609	0,70	0,0138	0,0814	0,70	0,0138	0,0814	1,04	0,0158	0,1190	1,04	0,0158	0,1190
A07-	Muldenstraße Bidermichl	Salzburger Straße Neue Welt	0,35	0,0068	0,0423	0,35	0,0068	0,0423	0,48	0,0096	0,0565	0,48	0,0096	0,0565	0,72	0,0109	0,0826	0,72	0,0109	0,0826
A07-	Linz-Hummelhof	Muldenstraße Bidermichl	0,17	0,0033	0,0205	0,17	0,0033	0,0205	0,24	0,0046	0,0274	0,24	0,0046	0,0274	0,35	0,0053	0,0401	0,35	0,0053	0,0401
A07-	Wiener Straße	Linz-Hummelhof	0,24	0,0047	0,0289	0,24	0,0047	0,0289	0,33	0,0065	0,0386	0,33	0,0065	0,0386	0,49	0,0075	0,0564	0,49	0,0075	0,0564
A07-	VOEST	Wiener Straße	0,22	0,0043	0,0268	0,22	0,0043	0,0268	0,31	0,0061	0,0358	0,31	0,0061	0,0358	0,46	0,0069	0,0524	0,46	0,0069	0,0524
A07-	Industriezeile	VOEST	0,17	0,0034	0,0210	0,17	0,0034	0,0210	0,24	0,0048	0,0281	0,24	0,0048	0,0281	0,36	0,0054	0,0411	0,36	0,0054	0,0411
A07-	Prinz Eugenstraße	Industriezeile	0,28	0,0054	0,0334	0,28	0,0054	0,0334	0,38	0,0076	0,0446	0,38	0,0076	0,0446	0,57	0,0086	0,0653	0,57	0,0086	0,0653
A07-	Hafenstraße	Prinz Eugenstraße	0,51	0,0101	0,0625	0,51	0,0101	0,0625	0,72	0,0142	0,0835	0,72	0,0142	0,0835	1,07	0,0162	0,1222	1,07	0,0162	0,1222
A07-	Urfahr	Hafenstraße	0,20	0,0040	0,0246	0,20	0,0040	0,0246												

STR-KENNZAHL	MAUTABSCHNITT VON	MAUTABSCHNITT BIS	CO2-Emissionsklasse 2 / EURO VI																	
			Kat. 2						Kat. 3						Kat. 4					
			Tag			Nacht			Tag			Nacht			Tag			Nacht		
			Ges	Luft Lärm	CO2	Ges	Luft Lärm	CO2	Ges	Luft Lärm	CO2	Ges	Luft Lärm	CO2	Ges	Luft Lärm	CO2	Ges	Luft Lärm	CO2
A09-	Rottenmann	Liezen	1,22	0,0239	0,1480	1,22	0,0239	0,1480	1,70	0,0335	0,1978	1,70	0,0335	0,1978	2,53	0,0383	0,2893	2,53	0,0383	0,2893
A09-	Trieben	Rottemann	3,04	0,0597	0,3689	3,04	0,0597	0,3689	4,23	0,0836	0,4931	4,23	0,0836	0,4931	6,30	0,0955	0,7211	6,30	0,0955	0,7211
A09-	Treglwang	Trieben	2,47	0,0485	0,2999	2,47	0,0485	0,2999	3,44	0,0679	0,4009	3,44	0,0679	0,4009	5,12	0,0777	0,5863	5,12	0,0777	0,5863
A09-	Kalwang	Treglwang	3,32	0,0652	0,4031	3,32	0,0652	0,4031	4,62	0,0913	0,5388	4,62	0,0913	0,5388	6,88	0,1044	0,7879	6,88	0,1044	0,7879
A09-	Mautern	Kalwang	1,55	0,0304	0,1877	1,55	0,0304	0,1877	2,15	0,0425	0,2509	2,15	0,0425	0,2509	3,20	0,0486	0,3669	3,20	0,0486	0,3669
A09-	Kammern	Mautern	1,74	0,0342	0,2111	1,74	0,0342	0,2111	2,42	0,0478	0,2822	2,42	0,0478	0,2822	3,60	0,0547	0,4127	3,60	0,0547	0,4127
A09-	Traboch	Kammern	1,82	0,0357	0,2207	1,82	0,0357	0,2207	2,53	0,0500	0,2950	2,53	0,0500	0,2950	3,77	0,0572	0,4315	3,77	0,0572	0,4315
A09-	Terminal St. Michael	Traboch	0,36	0,0070	0,0434	0,36	0,0070	0,0434	0,50	0,0098	0,0579	0,50	0,0098	0,0579	0,74	0,0112	0,0847	0,74	0,0112	0,0847
A09-	KN St. Michael	Terminal St. Michael	0,67	0,0132	0,0813	0,67	0,0132	0,0813	0,93	0,0184	0,1086	0,93	0,0184	0,1086	1,39	0,0210	0,1589	1,39	0,0210	0,1589
A09-	Übelbach	KN St. Michael	12,94	0,1225	0,7568	12,94	0,1225	0,7568	18,07	0,1715	1,0116	18,07	0,1715	1,0116	27,01	0,1959	1,4794	27,01	0,1959	1,4794
A09-	KN Peggau Deutschfeistritz	Übelbach	2,06	0,0405	0,2503	2,06	0,0405	0,2503	2,87	0,0567	0,3346	2,87	0,0567	0,3346	4,27	0,0648	0,4893	4,27	0,0648	0,4893
A09-	Gratkorn Nord	KN Peggau Deutschfeistritz	0,98	0,0192	0,1186	0,98	0,0192	0,1186	1,36	0,0269	0,1585	1,36	0,0269	0,1585	2,02	0,0307	0,2318	2,02	0,0307	0,2318
A09-	Gratkorn Süd	Gratkorn Nord	1,07	0,0211	0,1302	1,07	0,0211	0,1302	1,49	0,0295	0,1741	1,49	0,0295	0,1741	2,22	0,0337	0,2546	2,22	0,0337	0,2546
A09-	Graz Nord	Gratkorn Süd	0,24	0,0047	0,0289	0,24	0,0047	0,0289	0,33	0,0065	0,0386	0,33	0,0065	0,0386	0,49	0,0075	0,0564	0,49	0,0075	0,0564
A09-	Graz Webling	Graz Nord	2,72	0,0534	0,3301	2,72	0,0534	0,3301	3,79	0,0748	0,4412	3,79	0,0748	0,4412	5,64	0,0855	0,6453	5,64	0,0855	0,6453
A09-	Seiersberg	Graz Webling	0,72	0,0142	0,0878	0,72	0,0142	0,0878	1,01	0,0199	0,1173	1,01	0,0199	0,1173	1,50	0,0227	0,1715	1,50	0,0227	0,1715
A09-	KN Graz West	Seiersberg	0,35	0,0070	0,0430	0,35	0,0070	0,0430	0,49	0,0097	0,0574	0,49	0,0097	0,0574	0,73	0,0111	0,0840	0,73	0,0111	0,0840
A09-	Schwarzlsee	KN Graz West	0,35	0,0069	0,0423	0,35	0,0069	0,0423	0,49	0,0096	0,0566	0,49	0,0096	0,0566	0,72	0,0110	0,0827	0,72	0,0110	0,0827
A09-	Schachenwald / IBC Businesscenter	Schwarzlsee	0,39	0,0077	0,0473	0,39	0,0077	0,0473	0,54	0,0107	0,0633	0,54	0,0107	0,0633	0,81	0,0123	0,0925	0,81	0,0123	0,0925
A09-	Kalsdorf	Schachenwald / IBC Businesscenter	0,40	0,0078	0,0481	0,40	0,0078	0,0481	0,55	0,0109	0,0643	0,55	0,0109	0,0643	0,82	0,0125	0,0941	0,82	0,0125	0,0941
A09-	Werndorf Terminal	Kalsdorf	0,99	0,0195	0,1205	0,99	0,0195	0,1205	1,38	0,0273	0,1611	1,38	0,0273	0,1611	2,06	0,0312	0,2356	2,06	0,0312	0,2356
A09-	Wildon	Werndorf Terminal	1,11	0,0218	0,1347	1,11	0,0218	0,1347	1,54	0,0305	0,1800	1,54	0,0305	0,1800	2,30	0,0349	0,2633	2,30	0,0349	0,2633
A09-	Hengsberg	Wildon	0,54	0,0106	0,0658	0,54	0,0106	0,0658	0,75	0,0149	0,0879	0,75	0,0149	0,0879	1,12	0,0170	0,1285	1,12	0,0170	0,1285
A09-	Lebring	Hengsberg	0,96	0,0189	0,1165	0,96	0,0189	0,1165	1,34	0,0264	0,1557	1,34	0,0264	0,1557	1,99	0,0302	0,2277	1,99	0,0302	0,2277
A09-	Leibnitz	Lebring	1,66	0,0326	0,2017	1,66	0,0326	0,2017	2,31	0,0457	0,2695	2,31	0,0457	0,2695	3,44	0,0522	0,3942	3,44	0,0522	0,3942
A09-	Vogau Straß	Leibnitz	2,03	0,0399	0,2466	2,03	0,0399	0,2466	2,83	0,0559	0,3296	2,83	0,0559	0,3296	4,21	0,0638	0,4821	4,21	0,0638	0,4821
A09-	Gersdorf	Vogau Straß	0,99	0,0194	0,1196	0,99	0,0194	0,1196	1,37	0,0271	0,1599	1,37	0,0271	0,1599	2,04	0,0310	0,2338	2,04	0,0310	0,2338
A09-	Spielfeld	Gersdorf	0,52	0,0102	0,0630	0,52	0,0102	0,0630	0,72	0,0143	0,0843	0,72	0,0143	0,0843	1,08	0,0163	0,1232	1,08	0,0163	0,1232
A09-	Staatsgrenze Spielfeld	Spielfeld	0,47	0,0093	0,0575	0,47	0,0093	0,0575	0,66	0,0130	0,0768	0,66	0,0130	0,0768	0,98	0,0149	0,1123	0,98	0,0149	0,1123
A10-	Salzburg Süd / Anif	KN Salzburg	1,91	0,0376	0,2325	1,91	0,0376	0,2325	2,67	0,0527	0,3107	2,67	0,0527	0,3107	3,97	0,0602	0,4544	3,97	0,0602	0,4544
A10-	Puch Urstein	Salzburg Süd / Anif	0,65	0,0128	0,0789	0,65	0,0128	0,0789	0,90	0,0179	0,1054	0,90	0,0179	0,1054	1,35	0,0204	0,1542	1,35	0,0204	0,1542
A10-	Hallein	Puch Urstein	1,34	0,0264	0,1629	1,34	0,0264	0,1629	1,87	0,0369	0,2177	1,87	0,0369	0,2177	2,78	0,0422	0,3184	2,78	0,0422	0,3184
A10-	Kuchl	Hallein	1,49	0,0293	0,1809	1,49	0,0293	0,1809	2,07	0,0410	0,2418	2,07	0,0410	0,2418	3,09	0,0468	0,3536	3,09	0,0468	0,3536
A10-	Golling / Abtenau	Kuchl	1,50	0,0294	0,1818	1,50	0,0294	0,1818	2,09	0,0412	0,2431	2,09	0,0412	0,2431	3,10	0,0471	0,3555	3,10	0,0471	0,3555
A10-	Paß Lueg	Golling / Abtenau	1,56	0,0307	0,1898	1,56	0,0307	0,1898	2,18	0,0430	0,2536	2,18	0,0430	0,2536	3,24	0,0491	0,3709	3,24	0,0491	0,3709
A10-	Werfen	Paß Lueg	2,23	0,0437	0,2703	2,23	0,0437	0,2703	3,10	0,0612	0,3613	3,10	0,0612	0,3613	4,61	0,0700	0,5283	4,61	0,0700	0,5283
A10-	Pfarrwerfen / Werfen	Werfen	0,29	0,0057	0,0352	0,29	0,0057	0,0352	0,40	0,0080	0,0471	0,40	0,0080	0,0471	0,60	0,0091	0,0689	0,60	0,0091	0,0689
A10-	KN Pongau	Pfarrwerfen / Werfen	0,63	0,0124	0,0764	0,63	0,0124	0,0764	0,88	0,0173	0,1022	0,88	0,0173	0,1022	1,31	0,0198	0,1494	1,31	0,0198	0,1494
A101	Bischofshofen	KN Pongau	0,94	0,0184	0,1137	0,94	0,0184	0,1137	1,30	0,0258	0,1520	1,30	0,0258	0,1520	1,94	0,0294	0,2223	1,94	0,0294	0,2223
A10-	Lammertal Hüttau	KN Pongau	2,56	0,0503	0,3109	2,56	0,0503	0,3109	3,57	0,0704	0,4156	3,57	0,0704	0,4156	5,31	0,0805	0,6078	5,31	0,0805	0,6078
A10-	F. Verbindung GH Eben	Lammertal Hüttau	0,66	0,0130	0,0800	0,66	0,0130	0,0800	0,92	0,0181	0,1070	0,92	0,0181	0,1070	1,37	0,0207	0,1564	1,37	0,0207	0,1564
A10-	Eben	F. Verbindung GH Eben	0,31	0,0060	0,0371	0,31	0,0060	0,0371	0,43	0,0084	0,0496	0,43	0,0084	0,0496	0,63	0,0096	0,0725	0,63	0,0096	0,0725
A10-	Radstadt Altenmarkt Graz	Eben	0,68	0,0133	0,0823	0,68	0,0133	0,0823	0,94	0,0187	0,1101	0,94	0,0187	0,1101	1,41	0,0213	0,1610	1,41	0,0213	0,1610
A10-	Flachau	Radstadt Altenmarkt Graz	0,95	0,0186	0,1152	0,95	0,0186	0,1152	1,32	0,0261	0,1539	1,32	0,0261	0,1539	1,97	0,0298	0,2251	1,97	0,0298	0,2251
A10-	Flachauwinkel	Flachau	3,57	0,0364	0,2246	3,57	0,0364	0,2246	4,98	0,0509	0,3003	4,98	0,0509	0,3003	7,44	0,0582	0,4391	7,44	0,0582	0,4391
A10-	Zederhaus	Flachauwinkel	8,99	0,0916	0,5661	8,99	0,0916	0,5661	12,55	0,1282	0,7567	12,55	0,1282	0,7567	18,76	0,1466	1,1066	18,76	0,1466	1,1066
A10-	St. Michael/Lungau	Zederhaus	5,93	0,0604	0,3735	5,93	0,0604	0,3735	8,28	0,0846	0,4992	8,28	0,0846	0,4992	12,37	0,0967	0,7301	12,37	0,0967	0,7301
A10-	Rennweg Katschberg	St. Michael/Lungau	4,35	0,0443	0,2738	4,35	0,0443	0,2738	6,07	0,0620	0,3660	6,07	0,0620	0,3660	9,07	0,0709	0,5353	9,07	0,0709	0,5353
A102	KN Spittal Millstätter See	Seeboden	0,49	0,0097	0,0599	0,49	0,0097	0,0599	0,69	0,0136	0,0801	0,69	0,0136	0,0801	1,02	0,0155	0,1172	1,02	0,0155	0,1172
A102	Lendorf	KN Spittal Millstätter See	1,07	0,0209	0,1293	1,07	0,0209	0,1293	1,48	0,0293	0,1728	1,48	0,0293	0						

STR-KENNZAHL	MAUTABSCHNITT VON	MAUTABSCHNITT BIS	CO2-Emissionsklasse 2 / EURO VI																	
			Kat. 2						Kat. 3						Kat. 4					
			Tag			Nacht			Tag			Nacht			Tag			Nacht		
			Ges	Luft Lärm	CO2	Ges	Luft Lärm	CO2	Ges	Luft Lärm	CO2	Ges	Luft Lärm	CO2	Ges	Luft Lärm	CO2	Ges	Luft Lärm	CO2
A12-	Innsbruck Mitte	A12 Innsbruck Ost	0,62	0,0105	0,0652	0,62	0,0105	0,0652	0,87	0,0148	0,0872	0,87	0,0148	0,0872	1,29	0,0169	0,1275	1,29	0,0169	0,1275
A12-	A12 Innsbruck West	Innsbruck Mitte	0,81	0,0160	0,0989	0,81	0,0160	0,0989	1,13	0,0224	0,1322	1,13	0,0224	0,1322	1,69	0,0256	0,1933	1,69	0,0256	0,1933
A12-	Innsbruck Kranebitten	A12 Innsbruck West	1,07	0,0210	0,1296	1,07	0,0210	0,1296	1,49	0,0294	0,1732	1,49	0,0294	0,1732	2,21	0,0336	0,2533	2,21	0,0336	0,2533
A12-	Zirl Ost Garmisch Seefeld	Innsbruck Kranebitten	1,24	0,0243	0,1504	1,24	0,0243	0,1504	1,72	0,0341	0,2010	1,72	0,0341	0,2010	2,57	0,0389	0,2940	2,57	0,0389	0,2940
A12-	Zirl West	Zirl Ost Garmisch Seefeld	0,77	0,0152	0,0941	0,77	0,0152	0,0941	1,08	0,0213	0,1258	1,08	0,0213	0,1258	1,61	0,0244	0,1839	1,61	0,0244	0,1839
A12-	Petttau	Zirl West	1,39	0,0273	0,1685	1,39	0,0273	0,1685	1,93	0,0382	0,2252	1,93	0,0382	0,2252	2,88	0,0436	0,3294	2,88	0,0436	0,3294
A12-	Telfs Ost	Petttau	1,40	0,0276	0,1704	1,40	0,0276	0,1704	1,95	0,0386	0,2277	1,95	0,0386	0,2277	2,91	0,0441	0,3330	2,91	0,0441	0,3330
A12-	Telfs West	Telfs Ost	0,69	0,0135	0,0832	0,69	0,0135	0,0832	0,95	0,0188	0,1112	0,95	0,0188	0,1112	1,42	0,0215	0,1626	1,42	0,0215	0,1626
A12-	Mötz Reutte	Telfs West	2,21	0,0435	0,2688	2,21	0,0435	0,2688	3,08	0,0609	0,3593	3,08	0,0609	0,3593	4,59	0,0696	0,5255	4,59	0,0696	0,5255
A12-	Haiming Ötztal	Mötz Reutte	2,58	0,0506	0,3127	2,58	0,0506	0,3127	3,59	0,0708	0,4180	3,59	0,0708	0,4180	5,34	0,0810	0,6112	5,34	0,0810	0,6112
A12-	Imst	Haiming Ötztal	2,05	0,0403	0,2489	2,05	0,0403	0,2489	2,85	0,0564	0,3327	2,85	0,0564	0,3327	4,25	0,0644	0,4866	4,25	0,0644	0,4866
A12-	Imst Au	Imst	0,60	0,0119	0,0734	0,60	0,0119	0,0734	0,84	0,0166	0,0981	0,84	0,0166	0,0981	1,25	0,0190	0,1435	1,25	0,0190	0,1435
A12-	Mils	Imst Au	0,49	0,0096	0,0593	0,49	0,0096	0,0593	0,68	0,0134	0,0792	0,68	0,0134	0,0792	1,01	0,0153	0,1158	1,01	0,0153	0,1158
A12-	Mils Schönwies	Mils	1,20	0,0236	0,1458	1,20	0,0236	0,1458	1,67	0,0330	0,1949	1,67	0,0330	0,1949	2,49	0,0378	0,2851	2,49	0,0378	0,2851
A12-	KN Oberinntal	Mils Schönwies	1,06	0,0209	0,1292	1,06	0,0209	0,1292	1,48	0,0293	0,1726	1,48	0,0293	0,1726	2,20	0,0334	0,2525	2,20	0,0334	0,2525
A12-	Zams	KN Oberinntal	0,28	0,0055	0,0340	0,28	0,0055	0,0340	0,49	0,0077	0,0454	0,49	0,0077	0,0454	0,58	0,0088	0,0664	0,58	0,0088	0,0664
A122	Fließ	KN Oberinntal	1,99	0,0391	0,2416	1,99	0,0391	0,2416	2,77	0,0547	0,3230	2,77	0,0547	0,3230	4,13	0,0626	0,4723	4,13	0,0626	0,4723
A13-	A13 Innsbruck Süd	A12 Innsbruck Ost	2,81	0,0230	0,1419	2,81	0,0230	0,1419	3,92	0,0322	0,1898	3,92	0,0322	0,1898	5,86	0,0368	0,2775	10,51	0,0368	0,2775
A13-	Zenzenhof	A13 Innsbruck Süd	1,11	0,0073	0,0448	1,11	0,0073	0,0448	1,55	0,0102	0,0599	1,55	0,0102	0,0599	2,31	0,0116	0,0876	4,53	0,0116	0,0876
A13-	Igls Patsch	Zenzenhof	2,04	0,0134	0,0828	2,04	0,0134	0,0828	2,86	0,0188	0,1107	2,86	0,0188	0,1107	4,28	0,0214	0,1619	8,37	0,0214	0,1619
A13-	Schönberg Stubaital	Igls Patsch	2,21	0,0145	0,0896	2,21	0,0145	0,0896	3,09	0,0203	0,1198	3,09	0,0203	0,1198	4,63	0,0232	0,1752	9,06	0,0232	0,1752
A13-	Matrei Steinach	Schönberg Stubaital	6,98	0,0458	0,2827	6,98	0,0458	0,2827	9,76	0,0641	0,3779	9,76	0,0641	0,3779	14,60	0,0732	0,5527	28,57	0,0732	0,5527
A13-	Nösslach	Matrei Steinach	5,62	0,0368	0,2274	5,62	0,0368	0,2274	7,85	0,0515	0,3040	7,85	0,0515	0,3040	11,74	0,0589	0,4445	22,98	0,0589	0,4445
A13-	Brenner-Nord	Nösslach	5,04	0,0330	0,2041	5,04	0,0330	0,2041	7,04	0,0462	0,2728	7,04	0,0462	0,2728	10,54	0,0528	0,3989	20,62	0,0528	0,3989
A13-	Staatsgrenze Brennerpass	Brenner-Nord	1,00	0,0065	0,0404	1,00	0,0065	0,0404	1,39	0,0091	0,0539	1,39	0,0091	0,0539	2,08	0,0104	0,0789	4,08	0,0104	0,0789
A131	A13 Innsbruck Süd	A12 Innsbruck West	1,78	0,0151	0,0935	1,78	0,0151	0,0935	2,49	0,0212	0,1250	2,49	0,0212	0,1250	3,72	0,0242	0,1828	6,75	0,0242	0,1828
A14-	Hörbranz Lochau	Staatsgrenze Hörbranz	0,32	0,0063	0,0390	0,32	0,0063	0,0390	0,45	0,0088	0,0521	0,45	0,0088	0,0521	0,67	0,0101	0,0762	0,67	0,0101	0,0762
A14-	KN Bregenz	Hörbranz Lochau	1,97	0,0387	0,2394	1,97	0,0387	0,2394	2,75	0,0542	0,3200	2,75	0,0542	0,3200	4,09	0,0620	0,4680	4,09	0,0620	0,4680
A14-	Lauterach Wolfurt	KN Bregenz	0,10	0,0019	0,0120	0,10	0,0019	0,0120	0,14	0,0027	0,0161	0,14	0,0027	0,0161	0,21	0,0031	0,0235	0,21	0,0031	0,0235
A14-	Wolfurt Lauterach	Lauterach Wolfurt	0,88	0,0172	0,1065	0,88	0,0172	0,1065	1,22	0,0241	0,1424	1,22	0,0241	0,1424	1,82	0,0276	0,2083	1,82	0,0276	0,2083
A14-	Dornbirn Nord Bregenzerwald	Wolfurt Lauterach	0,34	0,0067	0,0412	0,34	0,0067	0,0412	0,47	0,0093	0,0551	0,47	0,0093	0,0551	0,70	0,0107	0,0806	0,70	0,0107	0,0806
A14-	Dornbirn West	Dornbirn Nord Bregenzerwald	0,95	0,0186	0,1152	0,95	0,0186	0,1152	1,32	0,0261	0,1539	1,32	0,0261	0,1539	1,97	0,0298	0,2251	1,97	0,0298	0,2251
A14-	Dornbirn Süd	Dornbirn West	0,47	0,0093	0,0576	0,47	0,0093	0,0576	0,66	0,0130	0,0769	0,66	0,0130	0,0769	0,98	0,0149	0,1125	0,98	0,0149	0,1125
A14-	Hohenems	Dornbirn Süd	0,86	0,0169	0,1045	0,86	0,0169	0,1045	1,20	0,0237	0,1396	1,20	0,0237	0,1396	1,78	0,0270	0,2042	1,78	0,0270	0,2042
A14-	Altach Götzis	Hohenems	0,87	0,0171	0,1056	0,87	0,0171	0,1056	1,21	0,0239	0,1412	1,21	0,0239	0,1412	1,80	0,0274	0,2065	1,80	0,0274	0,2065
A14-	Götzis	Altach Götzis	0,66	0,0130	0,0806	0,66	0,0130	0,0806	0,92	0,0182	0,1077	0,92	0,0182	0,1077	1,38	0,0209	0,1575	1,38	0,0209	0,1575
A14-	Klaus Koblach	Götzis	0,58	0,0113	0,0700	0,58	0,0113	0,0700	0,80	0,0158	0,0935	0,80	0,0158	0,0935	1,19	0,0181	0,1367	1,19	0,0181	0,1367
A14-	Rankweil	Klaus Koblach	1,01	0,0199	0,1230	1,01	0,0199	0,1230	1,41	0,0279	0,1643	1,41	0,0279	0,1643	2,10	0,0318	0,2403	2,10	0,0318	0,2403
A14-	Feldkirch Frastanz	Rankweil	1,44	0,0283	0,1751	1,44	0,0283	0,1751	2,01	0,0397	0,2341	2,01	0,0397	0,2341	2,99	0,0453	0,3423	2,99	0,0453	0,3423
A14-	Nenzing Bludesch	Feldkirch Frastanz	2,28	0,0448	0,2770	2,28	0,0448	0,2770	3,18	0,0627	0,3702	3,18	0,0627	0,3702	4,73	0,0717	0,5414	4,73	0,0717	0,5414
A14-	Bludenz Nüziders	Nenzing Bludesch	1,69	0,0333	0,2056	1,69	0,0333	0,2056	2,36	0,0466	0,2748	2,36	0,0466	0,2748	3,51	0,0532	0,4019	3,51	0,0532	0,4019
A14-	Brandnertal	Bludenz Nüziders	0,24	0,0046	0,0286	0,24	0,0046	0,0286	0,33	0,0065	0,0382	0,33	0,0065	0,0382	0,49	0,0074	0,0559	0,49	0,0074	0,0559
A14-	Bludenz Bürs	Brandnertal	0,39	0,0077	0,0477	0,39	0,0077	0,0477	0,55	0,0108	0,0638	0,55	0,0108	0,0638	0,82	0,0124	0,0933	0,82	0,0124	0,0933
A14-	Bludenz Montafon	Bludenz Bürs	0,56	0,0110	0,0677	0,56	0,0110	0,0677	0,78	0,0153	0,0904	0,78	0,0153	0,0904	1,16	0,0175	0,1323	1,16	0,0175	0,1323
A141	Bregenz Citytunnel	KN Bregenz	0,51	0,0100	0,0620	0,51	0,0100	0,0620	0,71	0,0140	0,0828	0,71	0,0140	0,0828	1,06	0,0160	0,1212	1,06	0,0160	0,1212
A21-	Hochstraß	KN Steinhäusl	0,84	0,0165	0,1022	0,84	0,0165	0,1022	1,17	0,0232	0,1367	1,17	0,0232	0,1367	1,75	0,0265	0,1999	1,75	0,0265	0,1999
A21-	Alland	Hochstraß	2,94	0,0578	0,3572	2,94	0,0578	0,3572	4,10	0,0809	0,4775	4,10	0,0809	0,4775	6,10	0,0925	0,6983	6,10	0,0925	0,6983
A21-	Mayerling	Alland	0,60	0,0117	0,0725	0,60	0,0117	0,0725	0,83	0,0164	0,0969	0,83	0,0164	0,0969	1,24	0,0188	0,1418	1,24	0,0188	0,1418
A21-	Heiligenkreuz	Mayerling	1,38	0,0272	0,1680	1,38	0,0272	0,1680	1,93	0,0381	0,2245	1,93	0,0381	0,2245	2,87	0,0435	0,3284	2,87	0,0435	0,3284
A21-	Hinterbrühl	Heiligenkreuz	0,77	0,0152	0,0937	0,77	0,0152	0,0937	1,07	0,0212	0,1252									

STR-KENNZAHL	MAUTABSCHNITT VON	MAUTABSCHNITT BIS	CO2-Emissionsklasse 2 / EURO VI																	
			Kat. 2						Kat. 3						Kat. 4					
			Tag			Nacht			Tag			Nacht			Tag		Nacht			
			Ges	Luft Lärm	CO2	Ges	Luft Lärm	CO2	Ges	Luft Lärm	CO2	Ges	Luft Lärm	CO2	Ges	Luft Lärm	CO2			
A23-	St. Marx	KN Gürtel Landstraße Hauptstraße	0,26	0,0051	0,0312	0,26	0,0051	0,0312	0,36	0,0071	0,0418	0,36	0,0071	0,0418	0,53	0,0081	0,0611	0,53	0,0081	0,0611
A23-	KN Wien Prater	St. Marx	0,22	0,0043	0,0265	0,22	0,0043	0,0265	0,30	0,0060	0,0354	0,30	0,0060	0,0354	0,45	0,0069	0,0518	0,45	0,0069	0,0518
A23-	Handelskai	KN Wien Prater	0,48	0,0095	0,0589	0,48	0,0095	0,0589	0,67	0,0133	0,0787	0,67	0,0133	0,0787	1,00	0,0152	0,1151	1,00	0,0152	0,1151
A23-	KN Wien Kaisermühlen	Handelskai	0,22	0,0044	0,0269	0,22	0,0044	0,0269	0,31	0,0061	0,0360	0,31	0,0061	0,0360	0,46	0,0070	0,0526	0,46	0,0070	0,0526
A23-	Groß Enzersdorf Stadlau	KN Wien Kaisermühlen	0,61	0,0120	0,0739	0,61	0,0120	0,0739	0,85	0,0167	0,0987	0,85	0,0167	0,0987	1,26	0,0191	0,1444	1,26	0,0191	0,1444
A23-	Hirschstetten	Groß Enzersdorf Stadlau	0,34	0,0067	0,0414	0,34	0,0067	0,0414	0,47	0,0094	0,0553	0,47	0,0094	0,0553	0,71	0,0107	0,0809	0,71	0,0107	0,0809
A233	Wien Gürtel	KN Gürtel Landstraße Hauptstraße	0,20	0,0039	0,0242	0,20	0,0039	0,0242	0,28	0,0055	0,0323	0,28	0,0055	0,0323	0,41	0,0063	0,0472	0,41	0,0063	0,0472
A25-	Weißkirchen	KN A1/A25 Passau Wels	2,24	0,0441	0,2724	2,24	0,0441	0,2724	3,12	0,0617	0,3641	3,12	0,0617	0,3641	4,65	0,0705	0,5324	4,65	0,0705	0,5324
A25-	Marchtrenk Wels Ost	Weißkirchen	0,80	0,0157	0,0971	0,80	0,0157	0,0971	1,11	0,0220	0,1297	1,11	0,0220	0,1297	1,66	0,0251	0,1897	1,66	0,0251	0,1897
A25-	ÖBB Terminal Wels	Marchtrenk Wels Ost	0,22	0,0042	0,0261	0,22	0,0042	0,0261	0,30	0,0059	0,0349	0,30	0,0059	0,0349	0,45	0,0068	0,0510	0,45	0,0068	0,0510
A25-	Wels Nord	ÖBB Terminal Wels	1,03	0,0203	0,1252	1,03	0,0203	0,1252	1,44	0,0284	0,1673	1,44	0,0284	0,1673	2,14	0,0324	0,2447	2,14	0,0324	0,2447
A25-	KN Wels	Wels Nord	0,73	0,0144	0,0891	0,73	0,0144	0,0891	1,02	0,0202	0,1190	1,02	0,0202	0,1190	1,52	0,0231	0,1741	1,52	0,0231	0,1741
S01-	Vorarlberger Allee	KN Vösendorf	0,54	0,0107	0,0660	0,54	0,0107	0,0660	0,76	0,0150	0,0883	0,76	0,0150	0,0883	1,13	0,0171	0,1291	1,13	0,0171	0,1291
S01-	Laxenburger Str.	Vorarlberger Allee	0,29	0,0056	0,0347	0,29	0,0056	0,0347	0,40	0,0079	0,0463	0,40	0,0079	0,0463	0,59	0,0090	0,0678	0,59	0,0090	0,0678
S01-	Güterzentrum Wien Süd	Laxenburger Str.	0,35	0,0070	0,0430	0,35	0,0070	0,0430	0,49	0,0097	0,0574	0,49	0,0097	0,0574	0,73	0,0111	0,0840	0,73	0,0111	0,0840
S01-	Rothneusiedl	Güterzentrum Wien Süd	0,23	0,0045	0,0279	0,23	0,0045	0,0279	0,32	0,0063	0,0373	0,32	0,0063	0,0373	0,48	0,0072	0,0546	0,48	0,0072	0,0546
S01-	KN Rustenfeld	Rothneusiedl	0,54	0,0106	0,0654	0,54	0,0106	0,0654	0,75	0,0148	0,0873	0,75	0,0148	0,0873	1,12	0,0169	0,1277	1,12	0,0169	0,1277
S01-	Rannersdorf	KN Rustenfeld	0,76	0,0148	0,0917	0,76	0,0148	0,0917	1,05	0,0208	0,1226	1,05	0,0208	0,1226	1,57	0,0237	0,1793	1,57	0,0237	0,1793
S011	Leopoldsdorf (B16)	KN Rustenfeld	0,33	0,0066	0,0406	0,33	0,0066	0,0406	0,47	0,0092	0,0543	0,47	0,0092	0,0543	0,69	0,0105	0,0794	0,69	0,0105	0,0794
S01-	Schwechat Süd	Rannersdorf	0,59	0,0116	0,0717	0,59	0,0116	0,0717	0,82	0,0162	0,0958	0,82	0,0162	0,0958	1,22	0,0186	0,1401	1,22	0,0186	0,1401
S01-	Schwechat Ost	Schwechat Süd	0,34	0,0066	0,0410	0,34	0,0066	0,0410	0,47	0,0093	0,0548	0,47	0,0093	0,0548	0,70	0,0106	0,0802	0,70	0,0106	0,0802
S01-	Mannswörth	Schwechat Ost	0,36	0,0070	0,0434	0,36	0,0070	0,0434	0,50	0,0098	0,0581	0,50	0,0098	0,0581	0,74	0,0112	0,0849	0,74	0,0112	0,0849
S01-	KN Schwechat	Mannswörth	0,13	0,0026	0,0163	0,13	0,0026	0,0163	0,19	0,0037	0,0218	0,19	0,0037	0,0218	0,28	0,0042	0,0318	0,28	0,0042	0,0318
S01-	Seyring	Angerner Straße	1,25	0,0246	0,1522	1,25	0,0246	0,1522	1,75	0,0345	0,2035	1,75	0,0345	0,2035	2,60	0,0394	0,2976	2,60	0,0394	0,2976
S01-	KN Eibesbrunn	Seyring	1,05	0,0206	0,1274	1,05	0,0206	0,1274	1,46	0,0289	0,1702	1,46	0,0289	0,1702	2,17	0,0330	0,2490	2,17	0,0330	0,2490
S01-	Hagenbrunn	KN Eibesbrunn	0,83	0,0162	0,1003	0,83	0,0162	0,1003	1,15	0,0227	0,1340	1,15	0,0227	0,1340	1,71	0,0260	0,1960	1,71	0,0260	0,1960
S01-	Korneuburg Nord	Hagenbrunn	1,77	0,0347	0,2145	1,77	0,0347	0,2145	2,46	0,0486	0,2867	2,46	0,0486	0,2867	3,66	0,0555	0,4193	3,66	0,0555	0,4193
S01-	Korneuburg West	Korneuburg Nord	0,72	0,0141	0,0870	0,72	0,0141	0,0870	1,00	0,0197	0,1163	1,00	0,0197	0,1163	1,49	0,0225	0,1701	1,49	0,0225	0,1701
S01-	KN Korneuburg	Korneuburg West	0,23	0,0045	0,0277	0,23	0,0045	0,0277	0,32	0,0063	0,0371	0,32	0,0063	0,0371	0,47	0,0072	0,0542	0,47	0,0072	0,0542
S02-	Gewerbepark Stadlau	Hirschstetten	0,25	0,0048	0,0298	0,25	0,0048	0,0298	0,34	0,0068	0,0399	0,34	0,0068	0,0399	0,51	0,0077	0,0583	0,51	0,0077	0,0583
S02-	Breitenleer Straße	Gewerbepark Stadlau	0,14	0,0027	0,0165	0,14	0,0027	0,0165	0,19	0,0037	0,0221	0,19	0,0037	0,0221	0,28	0,0043	0,0323	0,28	0,0043	0,0323
S02-	Rautenweg	Breitenleer Straße	0,23	0,0044	0,0274	0,23	0,0044	0,0274	0,31	0,0062	0,0367	0,31	0,0062	0,0367	0,47	0,0071	0,0536	0,47	0,0071	0,0536
S02-	Hermann Gebauer Straße	Rautenweg	0,25	0,0049	0,0302	0,25	0,0049	0,0302	0,35	0,0068	0,0403	0,35	0,0068	0,0403	0,51	0,0078	0,0590	0,51	0,0078	0,0590
S02-	Angerner Straße	Hermann Gebauer Straße	0,90	0,0177	0,1091	0,90	0,0177	0,1091	1,25	0,0247	0,1459	1,25	0,0247	0,1459	1,86	0,0283	0,2133	1,86	0,0283	0,2133
S03-	Stockerau Nord	KN Stockerau/West	0,25	0,0050	0,0308	0,25	0,0050	0,0308	0,35	0,0070	0,0412	0,35	0,0070	0,0412	0,53	0,0080	0,0603	0,53	0,0080	0,0603
S03-	Sierndorf	Stockerau Nord	1,37	0,0268	0,1657	1,37	0,0268	0,1657	1,90	0,0375	0,2215	1,90	0,0375	0,2215	2,83	0,0429	0,3240	2,83	0,0429	0,3240
S03-	Obermallebarn	Sierndorf	0,92	0,0180	0,1113	0,92	0,0180	0,1113	1,28	0,0252	0,1488	1,28	0,0252	0,1488	1,90	0,0288	0,2176	1,90	0,0288	0,2176
S03-	Göllersdorf	Obermallebarn	1,21	0,0238	0,1470	1,21	0,0238	0,1470	1,69	0,0333	0,1964	1,69	0,0333	0,1964	2,51	0,0380	0,2873	2,51	0,0380	0,2873
S03-	Großstelzendorf	Göllersdorf	0,48	0,0095	0,0589	0,48	0,0095	0,0589	0,67	0,0133	0,0787	0,67	0,0133	0,0787	1,00	0,0152	0,1151	1,00	0,0152	0,1151
S03-	Hollabrunn Süd	Großstelzendorf	1,17	0,0229	0,1416	1,17	0,0229	0,1416	1,62	0,0321	0,1892	1,62	0,0321	0,1892	2,42	0,0366	0,2767	2,42	0,0366	0,2767
S03-	Hollabrunn Mitte	Hollabrunn Süd	0,33	0,0066	0,0405	0,33	0,0066	0,0405	0,46	0,0092	0,0541	0,46	0,0092	0,0541	0,69	0,0105	0,0792	0,69	0,0105	0,0792
S03-	Hollabrunn Nord	Hollabrunn Mitte	0,76	0,0149	0,0918	0,76	0,0149	0,0918	1,05	0,0208	0,1227	1,05	0,0208	0,1227	1,57	0,0238	0,1794	1,57	0,0238	0,1794
S03-	Wullersdorf	Hollabrunn Nord	1,45	0,0285	0,1760	1,45	0,0285	0,1760	2,02	0,0399	0,2352	2,02	0,0399	0,2352	3,00	0,0456	0,3440	3,00	0,0456	0,3440
S03-	Guntersdorf	Wullersdorf	1,00	0,0197	0,1219	1,00	0,0197	0,1219	1,40	0,0276	0,1629	1,40	0,0276	0,1629	2,08	0,0316	0,2382	2,08	0,0316	0,2382
S04-	Sigleß	KN Mattersburg	0,60	0,0118	0,0732	0,60	0,0118	0,0732	0,84	0,0166	0,0978	0,84	0,0166	0,0978	1,25	0,0189	0,1430	1,25	0,0189	0,1430
S04-	Bad Sauerbrunn	Sigleß	1,41	0,0277	0,1710	1,41	0,0277	0,1710	1,96	0,0387	0,2285	1,96	0,0387	0,2285	2,92	0,0443	0,3342	2,92	0,0443	0,3342
S04-	Neudörfel	Bad Sauerbrunn	0,59	0,0116	0,0718	0,59	0,0116	0,0718	0,82	0,0163	0,0960	0,82	0,0163	0,0960	1,23	0,0186	0,1404	1,23	0,0186	0,1404
S04-	Wr. Neustadt Ost	Neudörfel	0,62	0,0122	0,0752	0,62	0,0122	0,0752	0,86	0,0170	0,1005	0,86	0,0170	0,1005	1,28	0,0195	0,1470	1,28	0,0195	0,1470
S04-	Katzelsdorf	Wr. Neustadt Ost	0,29	0,0057	0,0352	0,29	0,0057	0,0352	0,40	0,0080	0,0471	0,40	0,0080	0,0471	0,60	0,0091	0,0689	0,60	0,0091	0,0689
S04-	Lanzenkirchen	Katzelsdorf	0,24	0,0048	0,0295	0,24	0,0048	0,0295	0,34	0,0067	0,0394									

STR-KENNZAHL	MAUTABSCHNITT VON	MAUTABSCHNITT BIS	CO2-Emissionsklasse 2 / EURO VI																	
			Kat. 2						Kat. 3						Kat. 4					
			Tag			Nacht			Tag			Nacht			Tag			Nacht		
			Ges	Luft Lärm	CO2	Ges	Luft Lärm	CO2	Ges	Luft Lärm	CO2	Ges	Luft Lärm	CO2	Ges	Luft Lärm	CO2	Ges	Luft Lärm	CO2
S06-	Allerheiligen Mürzhofen	Kindbergdörfel	0,72	0,0142	0,0876	0,72	0,0142	0,0876	1,00	0,0199	0,1171	1,00	0,0199	0,1171	1,50	0,0227	0,1713	1,50	0,0227	0,1713
S06-	St. Marein	Allerheiligen Mürzhofen	1,08	0,0213	0,1316	1,08	0,0213	0,1316	1,51	0,0298	0,1759	1,51	0,0298	0,1759	2,25	0,0341	0,2573	2,25	0,0341	0,2573
S06-	Kapfenberg	St. Marein	0,77	0,0151	0,0933	0,77	0,0151	0,0933	1,07	0,0211	0,1247	1,07	0,0211	0,1247	1,59	0,0242	0,1824	1,59	0,0242	0,1824
S06-	KN Bruck/Mur	Kapfenberg	1,43	0,0282	0,1742	1,43	0,0282	0,1742	2,00	0,0395	0,2328	2,00	0,0395	0,2328	2,97	0,0451	0,3405	2,97	0,0451	0,3405
S06-	ASt Bruck/Mur West	KN Bruck/Mur	1,23	0,0242	0,1494	1,23	0,0242	0,1494	1,71	0,0339	0,1997	1,71	0,0339	0,1997	2,55	0,0387	0,2921	2,55	0,0387	0,2921
S06-	Niklasdorf	ASt Bruck/Mur West	1,14	0,0223	0,1381	1,14	0,0223	0,1381	1,58	0,0313	0,1845	1,58	0,0313	0,1845	2,36	0,0357	0,2699	2,36	0,0357	0,2699
S06-	Leoben Ost	Niklasdorf	1,21	0,0238	0,1473	1,21	0,0238	0,1473	1,69	0,0334	0,1968	1,69	0,0334	0,1968	2,51	0,0381	0,2879	2,51	0,0381	0,2879
S06-	Leoben West	Leoben Ost	1,36	0,0267	0,1650	1,36	0,0267	0,1650	1,89	0,0374	0,2205	1,89	0,0374	0,2205	2,82	0,0427	0,3225	2,82	0,0427	0,3225
S06-	KN St. Michael	Leoben West	1,68	0,0330	0,2042	1,68	0,0330	0,2042	2,34	0,0463	0,2730	2,34	0,0463	0,2730	3,49	0,0529	0,3992	3,49	0,0529	0,3992
S07-	Fürstenfeld	KN Riegersdorf	2,19	0,0431	0,2664	2,19	0,0431	0,2664	3,05	0,0603	0,3560	3,05	0,0603	0,3560	4,55	0,0690	0,5206	4,55	0,0690	0,5206
S07-	Rudersdorf	Fürstenfeld	0,57	0,0111	0,0687	0,57	0,0111	0,0687	0,79	0,0156	0,0919	0,79	0,0156	0,0919	1,17	0,0178	0,1343	1,17	0,0178	0,1343
S07-	Dobersdorf	Rudersdorf	1,34	0,0264	0,1632	1,34	0,0264	0,1632	1,87	0,0370	0,2181	1,87	0,0370	0,2181	2,79	0,0422	0,3190	2,79	0,0422	0,3190
S10-	Neumarkt	Unterweikersdorf	1,70	0,0335	0,2069	1,70	0,0335	0,2069	2,37	0,0469	0,2766	2,37	0,0469	0,2766	3,53	0,0536	0,4045	3,53	0,0536	0,4045
S10-	Kefermarkt	Neumarkt	0,98	0,0192	0,1188	0,98	0,0192	0,1188	1,36	0,0269	0,1588	1,36	0,0269	0,1588	2,03	0,0308	0,2323	2,03	0,0308	0,2323
S10-	Freistadt / Süd	Kefermarkt	1,05	0,0207	0,1278	1,05	0,0207	0,1278	1,47	0,0290	0,1709	1,47	0,0290	0,1709	2,18	0,0331	0,2499	2,18	0,0331	0,2499
S10-	Grünbach Sandl	Freistadt / Süd	1,11	0,0219	0,1352	1,11	0,0219	0,1352	1,55	0,0306	0,1807	1,55	0,0306	0,1807	2,31	0,0350	0,2643	2,31	0,0350	0,2643
S10-	Freistadt / Nord	Grünbach Sandl	0,31	0,0060	0,0371	0,31	0,0060	0,0371	0,43	0,0084	0,0496	0,43	0,0084	0,0496	0,63	0,0096	0,0726	0,63	0,0096	0,0726
S16-	Landeck West	Zams	1,30	0,0256	0,1581	1,30	0,0256	0,1581	1,81	0,0358	0,2112	1,81	0,0358	0,2112	2,70	0,0409	0,3089	2,70	0,0409	0,3089
S16-	Pians	Landeck West	0,83	0,0164	0,1012	0,83	0,0164	0,1012	1,16	0,0229	0,1353	1,16	0,0229	0,1353	1,73	0,0262	0,1979	1,73	0,0262	0,1979
S16-	Flirsch	Pians	1,65	0,0325	0,2006	1,65	0,0325	0,2006	2,30	0,0455	0,2682	2,30	0,0455	0,2682	3,43	0,0519	0,3922	3,43	0,0519	0,3922
S16-	Schnann am Arlberg	Flirsch	1,04	0,0204	0,1259	1,04	0,0204	0,1259	1,44	0,0285	0,1683	1,44	0,0285	0,1683	2,15	0,0326	0,2462	2,15	0,0326	0,2462
S16-	Pettneu	Schnann am Arlberg	0,75	0,0148	0,0916	0,75	0,0148	0,0916	1,05	0,0207	0,1224	1,05	0,0207	0,1224	1,56	0,0237	0,1790	1,56	0,0237	0,1790
S16-	St. Anton/Arlberg	Pettneu	0,42	0,0083	0,0510	0,42	0,0083	0,0510	0,58	0,0116	0,0681	0,58	0,0116	0,0681	0,87	0,0132	0,0997	0,87	0,0132	0,0997
S16-	Langen/Arlberg	St. Anton/Arlberg	9,91	0,0803	0,4960	9,91	0,0803	0,4960	13,85	0,1124	0,6630	13,85	0,1124	0,6630	20,71	0,1284	0,9696	20,71	0,1284	0,9696
S16-	Wald/Arlberg	Langen/Arlberg	1,34	0,0263	0,1625	1,34	0,0263	0,1625	1,86	0,0368	0,2172	1,86	0,0368	0,2172	2,77	0,0421	0,3176	2,77	0,0421	0,3176
S16-	Dalaas	Wald/Arlberg	1,52	0,0299	0,1851	1,52	0,0299	0,1851	2,12	0,0419	0,2473	2,12	0,0419	0,2473	3,16	0,0479	0,3617	3,16	0,0479	0,3617
S16-	Braz Ost	Dalaas	0,86	0,0170	0,1049	0,86	0,0170	0,1049	1,20	0,0238	0,1402	1,20	0,0238	0,1402	1,79	0,0272	0,2051	1,79	0,0272	0,2051
S16-	Braz West	Braz Ost	0,67	0,0132	0,0819	0,67	0,0132	0,0819	0,94	0,0185	0,1094	0,94	0,0185	0,1094	1,40	0,0212	0,1600	1,40	0,0212	0,1600
S16-	Bings	Braz West	0,91	0,0179	0,1109	0,91	0,0179	0,1109	1,27	0,0251	0,1482	1,27	0,0251	0,1482	1,89	0,0287	0,2168	1,89	0,0287	0,2168
S16-	Bludenz Montafon	Bings	0,43	0,0085	0,0525	0,43	0,0085	0,0525	0,60	0,0119	0,0702	0,60	0,0119	0,0702	0,90	0,0136	0,1026	0,90	0,0136	0,1026
S31-	Eisenstadt Süd	Eisenstadt Ost	0,78	0,0154	0,0951	0,78	0,0154	0,0951	1,09	0,0216	0,1272	1,09	0,0216	0,1272	1,62	0,0246	0,1860	1,62	0,0246	0,1860
S31-	Eisenstadt Mitte	Eisenstadt Süd	0,29	0,0058	0,0356	0,29	0,0058	0,0356	0,41	0,0081	0,0476	0,41	0,0081	0,0476	0,61	0,0092	0,0696	0,61	0,0092	0,0696
S31-	KN Eisenstadt	Eisenstadt Mitte	0,48	0,0095	0,0588	0,48	0,0095	0,0588	0,67	0,0133	0,0786	0,67	0,0133	0,0786	1,00	0,0152	0,1149	1,00	0,0152	0,1149
S31-	Wulkaprodersdorf	KN Eisenstadt	0,64	0,0127	0,0782	0,64	0,0127	0,0782	0,90	0,0177	0,1046	0,90	0,0177	0,1046	1,34	0,0203	0,1529	1,34	0,0203	0,1529
S31-	KN Mattersburg	Wulkaprodersdorf	1,83	0,0359	0,2221	1,83	0,0359	0,2221	2,55	0,0503	0,2969	2,55	0,0503	0,2969	3,79	0,0575	0,4342	3,79	0,0575	0,4342
S31-	Forchtenstein	KN Mattersburg	1,32	0,0260	0,1608	1,32	0,0260	0,1608	1,84	0,0364	0,2149	1,84	0,0364	0,2149	2,74	0,0416	0,3143	2,74	0,0416	0,3143
S31-	Siegggraben	Forchtenstein	1,85	0,0364	0,2246	1,85	0,0364	0,2246	2,58	0,0509	0,3003	2,58	0,0509	0,3003	3,84	0,0582	0,4391	3,84	0,0582	0,4391
S31-	Weppersdorf/Kobersdorf	Siegggraben	2,23	0,0438	0,2706	2,23	0,0438	0,2706	3,10	0,0613	0,3617	3,10	0,0613	0,3617	4,62	0,0701	0,5290	4,62	0,0701	0,5290
S31-	Weppersdorf/Markt St.Martin	Weppersdorf/Kobersdorf	0,46	0,0090	0,0556	0,46	0,0090	0,0556	0,64	0,0126	0,0743	0,64	0,0126	0,0743	0,95	0,0144	0,1087	0,95	0,0144	0,1087
S31-	Neutal	Weppersdorf/Markt St.Martin	1,06	0,0208	0,1285	1,06	0,0208	0,1285	1,47	0,0291	0,1717	1,47	0,0291	0,1717	2,19	0,0333	0,2511	2,19	0,0333	0,2511
S31-	Stoob Süd	Neutal	0,92	0,0182	0,1122	0,92	0,0182	0,1122	1,29	0,0254	0,1500	1,29	0,0254	0,1500	1,92	0,0291	0,2194	1,92	0,0291	0,2194
S31-	Oberpullendorf	Stoob Süd	1,01	0,0198	0,1225	1,01	0,0198	0,1225	1,40	0,0278	0,1638	1,40	0,0278	0,1638	2,09	0,0317	0,2395	2,09	0,0317	0,2395
S33-	St. Pölten Ost	KN St. Pölten	0,55	0,0108	0,0665	0,55	0,0108	0,0665	0,76	0,0151	0,0889	0,76	0,0151	0,0889	1,14	0,0172	0,1300	1,14	0,0172	0,1300
S33-	St. Pölten Nord	St. Pölten Ost	0,97	0,0190	0,1175	0,97	0,0190	0,1175	1,35	0,0266	0,1571	1,35	0,0266	0,1571	2,01	0,0304	0,2297	2,01	0,0304	0,2297
S33-	Herzenburg Süd	St. Pölten Nord	1,02	0,0201	0,1244	1,02	0,0201	0,1244	1,43	0,0282	0,1663	1,43	0,0282	0,1663	2,12	0,0322	0,2432	2,12	0,0322	0,2432
S33-	Herzenburg Stadt	Herzenburg Süd	0,55	0,0108	0,0664	0,55	0,0108	0,0664	0,76	0,0151	0,0888	0,76	0,0151	0,0888	1,13	0,0172	0,1299	1,13	0,0172	0,1299
S33-	Herzenburg Nord	Herzenburg Stadt	0,30	0,0060	0,0368	0,30	0,0060	0,0368	0,42	0,0083	0,0492	0,42	0,0083	0,0492	0,63	0,0095	0,0720	0,63	0,0095	0,0720
S33-	Traismauer Süd	Herzenburg Nord	1,48	0,0290	0,1793	1,48	0,0290	0,1793	2,06	0,0406	0,2396	2,06	0,0406	0,2396	3,06	0,0464	0,3504	3,06	0,0464	0,3504
S33-	Traismauer Nord	Traismauer Süd	0,75	0,0148	0,0912	0,75	0,0148	0,0912	1,05	0,0207	0,1218	1,05	0,0207	0,1218	1,56	0,0236	0,1782	1,56	0,0236	0,1782
S33-	Jettsdorf	Traismauer Nord	1,27	0,0249	0,1539	1,27	0,0249	0,1539	1,77	0,0349	0,2058	1,77								

STR- KENNZAHL	MAUTABSCHNITT VON	MAUTABSCHNITT BIS	CO2-Emissionsklasse 2 / EURO VI																	
			Kat. 2						Kat. 3						Kat. 4					
			Tag			Nacht			Tag			Nacht			Tag			Nacht		
			Ges	Luft Lärm	CO2	Ges	Luft Lärm	CO2	Ges	Luft Lärm	CO2	Ges	Luft Lärm	CO2	Ges	Luft Lärm	CO2	Ges	Luft Lärm	CO2
S37-	St. Veit Mitte / Brückl	St. Veit Nord / Kraig	0,72	0,0142	0,0880	0,72	0,0142	0,0880	1,01	0,0199	0,1176	1,01	0,0199	0,1176	1,50	0,0228	0,1720	1,50	0,0228	0,1720
S37-	St. Veit Süd	St. Veit Mitte / Brückl	0,62	0,0121	0,0748	0,62	0,0121	0,0748	0,86	0,0169	0,1000	0,86	0,0169	0,1000	1,28	0,0194	0,1462	1,28	0,0194	0,1462
S37-	St. Veit Industriegebiet	St. Veit Süd	0,46	0,0091	0,0562	0,46	0,0091	0,0562	0,64	0,0127	0,0752	0,64	0,0127	0,0752	0,96	0,0146	0,1099	0,96	0,0146	0,1099
S37-	Maria Saal	St. Veit Industriegebiet	1,63	0,0319	0,1974	1,63	0,0319	0,1974	2,26	0,0447	0,2638	2,26	0,0447	0,2638	3,37	0,0511	0,3858	3,37	0,0511	0,3858
S37-	Karnburg	Maria Saal	0,58	0,0114	0,0705	0,58	0,0114	0,0705	0,81	0,0160	0,0942	0,81	0,0160	0,0942	1,20	0,0182	0,1378	1,20	0,0182	0,1378
S37-	Klagenfurt Nord	Karnburg	0,51	0,0100	0,0615	0,51	0,0100	0,0615	0,71	0,0139	0,0822	0,71	0,0139	0,0822	1,05	0,0159	0,1203	1,05	0,0159	0,1203

STR-KENNZAHL	MAUTABSCHNITT VON	MAUTABSCHNITT BIS	CO2-Emissionsklasse 3 / EURO VI																	
			Kat. 2						Kat. 3						Kat. 4					
			Tag			Nacht			Tag			Nacht			Tag			Nacht		
			Ges	Luft Lärm	CO2	Ges	Luft Lärm	CO2	Ges	Luft Lärm	CO2	Ges	Luft Lärm	CO2	Ges	Luft Lärm	CO2	Ges	Luft Lärm	CO2
A01-	Wien Auhof	Preßbaum	3,53	0,0697	0,4165	3,53	0,0697	0,4165	4,92	0,0975	0,5558	4,92	0,0975	0,5558	7,32	0,1114	0,8135	7,32	0,1114	0,8135
A01-	Preßbaum	KN Steinhäusl	2,00	0,0394	0,2354	2,00	0,0394	0,2354	2,78	0,0551	0,3141	2,78	0,0551	0,3141	4,14	0,0630	0,4597	4,14	0,0630	0,4597
A01-	KN Steinhäusl	Altlengbach	1,17	0,0231	0,1384	1,17	0,0231	0,1384	1,63	0,0324	0,1847	1,63	0,0324	0,1847	2,43	0,0370	0,2703	2,43	0,0370	0,2703
A01-	Altlengbach	St. Christophen	1,40	0,0276	0,1650	1,40	0,0276	0,1650	1,95	0,0386	0,2202	1,95	0,0386	0,2202	2,90	0,0442	0,3223	2,90	0,0442	0,3223
A01-	St. Christophen	Böheimkirchen	1,68	0,0331	0,1979	1,68	0,0331	0,1979	2,34	0,0463	0,2641	2,34	0,0463	0,2641	3,48	0,0530	0,3865	3,48	0,0530	0,3865
A01-	Böheimkirchen	KN St. Pölten	1,64	0,0324	0,1936	1,64	0,0324	0,1936	2,29	0,0453	0,2584	2,29	0,0453	0,2584	3,40	0,0518	0,3781	3,40	0,0518	0,3781
A01-	KN St. Pölten	St. Pölten Süd	1,16	0,0230	0,1373	1,16	0,0230	0,1373	1,62	0,0322	0,1833	1,62	0,0322	0,1833	2,41	0,0367	0,2682	2,41	0,0367	0,2682
A01-	St. Pölten Süd	Loosdorf	4,04	0,0796	0,4762	4,04	0,0796	0,4762	5,62	0,1115	0,6355	5,62	0,1115	0,6355	8,37	0,1274	0,9302	8,37	0,1274	0,9302
A01-	Loosdorf	Melk	1,48	0,0292	0,1745	1,48	0,0292	0,1745	2,06	0,0409	0,2329	2,06	0,0409	0,2329	3,07	0,0467	0,3408	3,07	0,0467	0,3408
A01-	Melk	Pöchlarn	2,62	0,0517	0,3093	2,62	0,0517	0,3093	3,65	0,0724	0,4128	3,65	0,0724	0,4128	5,44	0,0828	0,6042	5,44	0,0828	0,6042
A01-	Pöchlarn	Ybbs Wieselburg	2,42	0,0477	0,2855	2,42	0,0477	0,2855	3,37	0,0668	0,3809	3,37	0,0668	0,3809	5,02	0,0764	0,5575	5,02	0,0764	0,5575
A01-	Ybbs Wieselburg	Amstetten Ost	2,17	0,0429	0,2565	2,17	0,0429	0,2565	3,03	0,0601	0,3423	3,03	0,0601	0,3423	4,51	0,0686	0,5010	4,51	0,0686	0,5010
A01-	Amstetten Ost	Amstetten West	3,42	0,0675	0,4035	3,42	0,0675	0,4035	4,76	0,0945	0,5384	4,76	0,0945	0,5384	7,09	0,1080	0,7880	7,09	0,1080	0,7880
A01-	Amstetten West	Oed	2,40	0,0474	0,2833	2,40	0,0474	0,2833	3,34	0,0663	0,3780	3,34	0,0663	0,3780	4,98	0,0758	0,5533	4,98	0,0758	0,5533
A01-	Oed	Haag	2,59	0,0511	0,3057	2,59	0,0511	0,3057	3,61	0,0716	0,4080	3,61	0,0716	0,4080	5,37	0,0818	0,5971	5,37	0,0818	0,5971
A01-	Haag	St. Valentin	2,31	0,0455	0,2722	2,31	0,0455	0,2722	3,21	0,0637	0,3633	3,21	0,0637	0,3633	4,78	0,0728	0,5317	4,78	0,0728	0,5317
A01-	St. Valentin	Enns Ost	0,98	0,0193	0,1154	0,98	0,0193	0,1154	1,36	0,0270	0,1540	1,36	0,0270	0,1540	2,03	0,0309	0,2254	2,03	0,0309	0,2254
A01-	Enns Ost	Enns West / Steyr	0,76	0,0150	0,0895	0,76	0,0150	0,0895	1,06	0,0210	0,1195	1,06	0,0210	0,1195	1,57	0,0240	0,1748	1,57	0,0240	0,1748
A01-	Enns West / Steyr	Asten St Florian	0,59	0,0116	0,0695	0,59	0,0116	0,0695	0,82	0,0163	0,0928	0,82	0,0163	0,0928	1,22	0,0186	0,1358	1,22	0,0186	0,1358
A01-	Asten St Florian	KN Linz	2,26	0,0445	0,2662	2,26	0,0445	0,2662	3,14	0,0623	0,3553	3,14	0,0623	0,3553	4,68	0,0712	0,5200	4,68	0,0712	0,5200
A01-	KN Linz	Ansfelden	0,38	0,0075	0,0449	0,38	0,0075	0,0449	0,53	0,0105	0,0599	0,53	0,0105	0,0599	0,79	0,0120	0,0877	0,79	0,0120	0,0877
A01-	Ansfelden	Traun	0,84	0,0166	0,0993	0,84	0,0166	0,0993	1,17	0,0233	0,1325	1,17	0,0233	0,1325	1,75	0,0266	0,1940	1,75	0,0266	0,1940
A01-	Traun	KN A1/A25 Passau Wels	0,40	0,0078	0,0467	0,40	0,0078	0,0467	0,55	0,0109	0,0623	0,55	0,0109	0,0623	0,82	0,0125	0,0912	0,82	0,0125	0,0912
A01-	KN A1/A25 Passau Wels	Allhaming	1,83	0,0360	0,2155	1,83	0,0360	0,2155	2,54	0,0504	0,2876	2,54	0,0504	0,2876	3,79	0,0577	0,4209	3,79	0,0577	0,4209
A01-	Allhaming	Sattledt	3,05	0,0601	0,3595	3,05	0,0601	0,3595	4,24	0,0842	0,4798	4,24	0,0842	0,4798	6,32	0,0962	0,7022	6,32	0,0962	0,7022
A01-	Sattledt	KN Voralpenkreuz	0,38	0,0076	0,0452	0,38	0,0076	0,0452	0,53	0,0106	0,0604	0,53	0,0106	0,0604	0,80	0,0121	0,0884	0,80	0,0121	0,0884
A01-	KN Voralpenkreuz	Eberstalzell	1,10	0,0218	0,1302	1,10	0,0218	0,1302	1,54	0,0305	0,1737	1,54	0,0305	0,1737	2,29	0,0348	0,2542	2,29	0,0348	0,2542
A01-	Eberstalzell	Vorchdorf	1,66	0,0328	0,1963	1,66	0,0328	0,1963	2,32	0,0459	0,2619	2,32	0,0459	0,2619	3,45	0,0525	0,3833	3,45	0,0525	0,3833
A01-	Vorchdorf	Laakirchen Ost	1,46	0,0288	0,1720	1,46	0,0288	0,1720	2,03	0,0403	0,2295	2,03	0,0403	0,2295	3,02	0,0460	0,3359	3,02	0,0460	0,3359
A01-	Laakirchen Ost	Laakirchen West	0,92	0,0181	0,1082	0,92	0,0181	0,1082	1,28	0,0253	0,1444	1,28	0,0253	0,1444	1,90	0,0290	0,2114	1,90	0,0290	0,2114
A01-	Laakirchen West	Regau	1,80	0,0355	0,2122	1,80	0,0355	0,2122	2,50	0,0497	0,2831	2,50	0,0497	0,2831	3,73	0,0568	0,4144	3,73	0,0568	0,4144
A01-	Regau	Schörfling	2,36	0,0466	0,2788	2,36	0,0466	0,2788	3,29	0,0653	0,3720	3,29	0,0653	0,3720	4,90	0,0746	0,5445	4,90	0,0746	0,5445
A01-	Schörfling	Seewalchen	0,37	0,0072	0,0432	0,37	0,0072	0,0432	0,51	0,0101	0,0577	0,51	0,0101	0,0577	0,76	0,0116	0,0844	0,76	0,0116	0,0844
A01-	Seewalchen	St. Georgen	2,14	0,0423	0,2527	2,14	0,0423	0,2527	2,98	0,0592	0,3372	2,98	0,0592	0,3372	4,44	0,0676	0,4936	4,44	0,0676	0,4936
A01-	St. Georgen	Oberwang	2,86	0,0564	0,3370	2,86	0,0564	0,3370	3,98	0,0789	0,4497	3,98	0,0789	0,4497	5,92	0,0902	0,6582	5,92	0,0902	0,6582
A01-	Oberwang	Mondsee	2,63	0,0519	0,3102	2,63	0,0519	0,3102	3,66	0,0726	0,4139	3,66	0,0726	0,4139	5,45	0,0830	0,6058	5,45	0,0830	0,6058
A01-	Mondsee	Thalgau	2,42	0,0478	0,2859	2,42	0,0478	0,2859	3,37	0,0669	0,3816	3,37	0,0669	0,3816	5,03	0,0765	0,5585	5,03	0,0765	0,5585
A01-	Thalgau	Wallersee	1,85	0,0364	0,2179	1,85	0,0364	0,2179	2,57	0,0510	0,2908	2,57	0,0510	0,2908	3,83	0,0583	0,4256	3,83	0,0583	0,4256
A01-	Wallersee	Salzburg Nord	1,79	0,0353	0,2109	1,79	0,0353	0,2109	2,49	0,0494	0,2815	2,49	0,0494	0,2815	3,71	0,0564	0,4120	3,71	0,0564	0,4120
A01-	Salzburg Nord	Salzburg Berghem-West	0,40	0,0080	0,0475	0,40	0,0080	0,0475	0,56	0,0111	0,0634	0,56	0,0111	0,0634	0,84	0,0127	0,0929	0,84	0,0127	0,0929
A01-	Salzburg Berghem-West	Messe	0,19	0,0038	0,0228	0,19	0,0038	0,0228	0,27	0,0053	0,0304	0,27	0,0053	0,0304	0,40	0,0061	0,0444	0,40	0,0061	0,0444
A01-	Messe	Salzburg Mitte Freilassing	0,26	0,0051	0,0303	0,26	0,0051	0,0303	0,36	0,0071	0,0404	0,36	0,0071	0,0404	0,53	0,0081	0,0592	0,53	0,0081	0,0592
A01-	Salzburg Mitte Freilassing	Kleßheim	0,32	0,0062	0,0372	0,32	0,0062	0,0372	0,44	0,0087	0,0496	0,44	0,0087	0,0496	0,65	0,0099	0,0726	0,65	0,0099	0,0726
A01-	Kleßheim	Siezenheim	0,44	0,0086	0,0515	0,44	0,0086	0,0515	0,61	0,0121	0,0687	0,61	0,0121	0,0687	0,91	0,0138	0,1006	0,91	0,0138	0,1006
A01-	Siezenheim	Flughafen	0,22	0,0043	0,0259	0,22	0,0043	0,0259	0,31	0,0061	0,0346	0,31	0,0061	0,0346	0,46	0,0069	0,0506	0,46	0,0069	0,0506
A01-	Flughafen	Wals Salzburg West	0,27	0,0053	0,0317	0,27	0,0053	0,0317	0,37	0,0074	0,0423	0,37	0,0074	0,0423	0,56	0,0085	0,0618	0,56	0,0085	0,0618
A01-	Wals Salzburg West	KN Salzburg	0,40	0,0079	0,0474	0,40	0,0079	0,0474	0,56	0,0111	0,0632	0,56	0,0111	0,0632	0,83	0,0127	0,0926	0,83	0,0127	0,0926
A01-	KN Salzburg	Staatsgrenze Walserberg	0,68	0,0135	0,0805	0,68	0,0135	0,0805	0,95	0,0189	0,1075	0,95	0,0189	0,1075	1,42	0,0215	0,1573	1,42	0,0215	0,1573
A02-	KN Wien Inzersdorf	KN Vösendorf	0,85	0,0169	0,1008	0,85	0,0169	0,1008	1,19	0,0236	0,1345	1,19	0,0236	0,1345	1,77	0,0270	0,1968	1,77	0,0270	0,1968
A02-	KN Vösendorf	Mödling	0,58	0,0115	0,0685	0,58	0,0115	0,0685	0,81	0,0160	0,0914	0,81	0,0160	0,0914	1,20</					

STR-KENNZAHL	MAUTABSCHNITT VON	MAUTABSCHNITT BIS	CO2-Emissionsklasse 3 / EURO VI																	
			Kat. 2						Kat. 3						Kat. 4					
			Tag			Nacht			Tag			Nacht			Tag			Nacht		
			Ges	Luft Lärm	CO2	Ges	Luft Lärm	CO2	Ges	Luft Lärm	CO2	Ges	Luft Lärm	CO2	Ges	Luft Lärm	CO2	Ges	Luft Lärm	CO2
A02-	KN Graz Ost	Graz Feldkirchen Flughafen	0,96	0,0189	0,1133	0,96	0,0189	0,1133	1,34	0,0265	0,1511	1,34	0,0265	0,1511	1,99	0,0303	0,2212	1,99	0,0303	0,2212
A02-	Graz Feldkirchen Flughafen	KN Graz West	0,64	0,0127	0,0758	0,64	0,0127	0,0758	0,90	0,0178	0,1012	0,90	0,0178	0,1012	1,33	0,0203	0,1481	1,33	0,0203	0,1481
A02-	KN Graz West	Unterpremstätten	0,77	0,0152	0,0912	0,77	0,0152	0,0912	1,08	0,0213	0,1217	1,08	0,0213	0,1217	1,60	0,0244	0,1781	1,60	0,0244	0,1781
A02-	Unterpremstätten	Lieboch	1,20	0,0237	0,1416	1,20	0,0237	0,1416	1,67	0,0331	0,1889	1,67	0,0331	0,1889	2,49	0,0379	0,2765	2,49	0,0379	0,2765
A02-	Lieboch	Mooskirchen	1,66	0,0326	0,1952	1,66	0,0326	0,1952	2,30	0,0457	0,2605	2,30	0,0457	0,2605	3,43	0,0522	0,3813	3,43	0,0522	0,3813
A02-	Mooskirchen	Steinberg	1,71	0,0338	0,2020	1,71	0,0338	0,2020	2,38	0,0473	0,2696	2,38	0,0473	0,2696	3,55	0,0541	0,3946	3,55	0,0541	0,3946
A02-	Steinberg	Modriach	4,28	0,0845	0,5050	4,28	0,0845	0,5050	5,96	0,1182	0,6739	5,96	0,1182	0,6739	8,88	0,1351	0,9864	8,88	0,1351	0,9864
A022	KN Graz Ost	Puchwerk	0,18	0,0035	0,0212	0,18	0,0035	0,0212	0,25	0,0050	0,0282	0,25	0,0050	0,0282	0,37	0,0057	0,0413	0,37	0,0057	0,0413
A022	Puchwerk	Graz Raaba	0,26	0,0051	0,0303	0,26	0,0051	0,0303	0,36	0,0071	0,0404	0,36	0,0071	0,0404	0,53	0,0081	0,0591	0,53	0,0081	0,0591
A022	Graz Raaba	Graz Liebenau Sternäckerweg	0,37	0,0074	0,0440	0,37	0,0074	0,0440	0,52	0,0103	0,0587	0,52	0,0103	0,0587	0,77	0,0118	0,0859	0,77	0,0118	0,0859
A02-	Modriach	Packsattel	1,97	0,0389	0,2326	1,97	0,0389	0,2326	2,75	0,0545	0,3104	2,75	0,0545	0,3104	4,09	0,0622	0,4543	4,09	0,0622	0,4543
A02-	Packsattel	Bad St. Leonhard	2,40	0,0473	0,2828	2,40	0,0473	0,2828	3,34	0,0662	0,3774	3,34	0,0662	0,3774	4,97	0,0757	0,5524	4,97	0,0757	0,5524
A02-	Bad St. Leonhard	Wolfsberg Nord	2,82	0,0556	0,3324	2,82	0,0556	0,3324	3,92	0,0778	0,4435	3,92	0,0778	0,4435	5,84	0,0889	0,6492	5,84	0,0889	0,6492
A02-	Wolfsberg Nord	Wolfsberg Süd	0,80	0,0158	0,0945	0,80	0,0158	0,0945	1,12	0,0221	0,1261	1,12	0,0221	0,1261	1,66	0,0253	0,1845	1,66	0,0253	0,1845
A02-	Wolfsberg Süd	St. Andrä	2,35	0,0464	0,2776	2,35	0,0464	0,2776	3,28	0,0650	0,3705	3,28	0,0650	0,3705	4,88	0,0743	0,5422	4,88	0,0743	0,5422
A02-	St. Andrä	Griffen	2,29	0,0451	0,2698	2,29	0,0451	0,2698	3,19	0,0632	0,3601	3,19	0,0632	0,3601	4,74	0,0722	0,5271	4,74	0,0722	0,5271
A02-	Griffen	Völkermarkt Ost	1,16	0,0228	0,1363	1,16	0,0228	0,1363	1,61	0,0319	0,1819	1,61	0,0319	0,1819	2,40	0,0365	0,2662	2,40	0,0365	0,2662
A02-	Völkermarkt Ost	Völkermarkt West	2,67	0,0526	0,3146	2,67	0,0526	0,3146	3,71	0,0736	0,4198	3,71	0,0736	0,4198	5,53	0,0842	0,6144	5,53	0,0842	0,6144
A02-	Völkermarkt West	Grafenstein	2,55	0,0504	0,3011	2,55	0,0504	0,3011	3,55	0,0705	0,4018	3,55	0,0705	0,4018	5,29	0,0806	0,5881	5,29	0,0806	0,5881
A02-	Grafenstein	Klagenfurt Ost	1,64	0,0323	0,1932	1,64	0,0323	0,1932	2,28	0,0452	0,2578	2,28	0,0452	0,2578	3,39	0,0517	0,3773	3,39	0,0517	0,3773
A02-	Klagenfurt Ost	Klagenfurt Flughafen	0,83	0,0163	0,0977	0,83	0,0163	0,0977	1,15	0,0229	0,1304	1,15	0,0229	0,1304	1,72	0,0261	0,1909	1,72	0,0261	0,1909
A02-	Klagenfurt Flughafen	Klagenfurt Nord	0,92	0,0181	0,1082	0,92	0,0181	0,1082	1,28	0,0253	0,1444	1,28	0,0253	0,1444	1,90	0,0290	0,2114	1,90	0,0290	0,2114
A02-	Klagenfurt Nord	Klagenfurt West	1,59	0,0313	0,1871	1,59	0,0313	0,1871	2,21	0,0438	0,2497	2,21	0,0438	0,2497	3,29	0,0501	0,3655	3,29	0,0501	0,3655
A02-	Klagenfurt West	Krumpendorf West	0,63	0,0125	0,0746	0,63	0,0125	0,0746	0,88	0,0175	0,0996	0,88	0,0175	0,0996	1,31	0,0200	0,1457	1,31	0,0200	0,1457
A02-	Krumpendorf West	Pörtlach Ost	0,76	0,0150	0,0898	0,76	0,0150	0,0898	1,06	0,0210	0,1199	1,06	0,0210	0,1199	1,58	0,0240	0,1755	1,58	0,0240	0,1755
A02-	Pörtlach Ost	Pörtlach West	1,19	0,0234	0,1399	1,19	0,0234	0,1399	1,65	0,0328	0,1867	1,65	0,0328	0,1867	2,46	0,0374	0,2733	2,46	0,0374	0,2733
A02-	Pörtlach West	Velden Ost	0,88	0,0173	0,1037	0,88	0,0173	0,1037	1,22	0,0243	0,1383	1,22	0,0243	0,1383	1,82	0,0277	0,2025	1,82	0,0277	0,2025
A02-	Velden Ost	Velden West	0,95	0,0187	0,1116	0,95	0,0187	0,1116	1,32	0,0261	0,1489	1,32	0,0261	0,1489	1,96	0,0299	0,2180	1,96	0,0299	0,2180
A02-	Velden West	Wernberg	1,56	0,0309	0,1845	1,56	0,0309	0,1845	2,18	0,0432	0,2462	2,18	0,0432	0,2462	3,24	0,0494	0,3603	3,24	0,0494	0,3603
A02-	Wernberg	KN Villach	0,83	0,0164	0,0981	0,83	0,0164	0,0981	1,16	0,0230	0,1309	1,16	0,0230	0,1309	1,72	0,0262	0,1916	1,72	0,0262	0,1916
A02-	KN Villach	Villach Faaker See	0,65	0,0128	0,0762	0,65	0,0128	0,0762	0,90	0,0179	0,1017	0,90	0,0179	0,1017	1,34	0,0204	0,1489	1,34	0,0204	0,1489
A02-	Villach Faaker See	Villach Warmbad	1,48	0,0291	0,1742	1,48	0,0291	0,1742	2,06	0,0408	0,2324	2,06	0,0408	0,2324	3,06	0,0466	0,3402	3,06	0,0466	0,3402
A02-	Villach Warmbad	Hermagor	2,68	0,0528	0,3157	2,68	0,0528	0,3157	3,73	0,0739	0,4213	3,73	0,0739	0,4213	5,55	0,0845	0,6167	5,55	0,0845	0,6167
A02-	Hermagor	Arnoldstein	0,64	0,0126	0,0752	0,64	0,0126	0,0752	0,89	0,0176	0,1003	0,89	0,0176	0,1003	1,32	0,0201	0,1469	1,32	0,0201	0,1469
A02-	Arnoldstein	Staatsgrenze Arnoldstein	0,98	0,0193	0,1153	0,98	0,0193	0,1153	1,36	0,0270	0,1539	1,36	0,0270	0,1539	2,03	0,0308	0,2252	2,03	0,0308	0,2252
A03-	KN Guntramsdorf	Münchendorf/Achau	0,25	0,0050	0,0299	0,25	0,0050	0,0299	0,35	0,0070	0,0399	0,35	0,0070	0,0399	0,53	0,0080	0,0585	0,53	0,0080	0,0585
A03-	Münchendorf/Achau	Ebreichsdorf Nord	1,07	0,0211	0,1260	1,07	0,0211	0,1260	1,49	0,0295	0,1681	1,49	0,0295	0,1681	2,21	0,0337	0,2461	2,21	0,0337	0,2461
A03-	Ebreichsdorf Nord	Ebreichsdorf West	0,87	0,0172	0,1029	0,87	0,0172	0,1029	1,21	0,0241	0,1373	1,21	0,0241	0,1373	1,81	0,0275	0,2009	1,81	0,0275	0,2009
A03-	Ebreichsdorf West	Pottendorf	1,14	0,0226	0,1349	1,14	0,0226	0,1349	1,59	0,0316	0,1801	1,59	0,0316	0,1801	2,37	0,0361	0,2636	2,37	0,0361	0,2636
A03-	Pottendorf	Hornstein	1,88	0,0371	0,2216	1,88	0,0371	0,2216	2,62	0,0519	0,2957	2,62	0,0519	0,2957	3,89	0,0593	0,4327	3,89	0,0593	0,4327
A03-	Hornstein	Müllendorf	1,23	0,0243	0,1452	1,23	0,0243	0,1452	1,71	0,0340	0,1938	1,71	0,0340	0,1938	2,55	0,0388	0,2836	2,55	0,0388	0,2836
A03-	Müllendorf	KN Eisenstadt	1,03	0,0203	0,1214	1,03	0,0203	0,1214	1,43	0,0284	0,1620	1,43	0,0284	0,1620	2,13	0,0325	0,2370	2,13	0,0325	0,2370
A031	KN Eisenstadt	Siegendorf	0,81	0,0160	0,0957	0,81	0,0160	0,0957	1,13	0,0224	0,1277	1,13	0,0224	0,1277	1,68	0,0256	0,1869	1,68	0,0256	0,1869
A041	Stadionbrücke	KN Wien Prater	0,15	0,0029	0,0176	0,15	0,0029	0,0176	0,21	0,0041	0,0235	0,21	0,0041	0,0235	0,31	0,0047	0,0343	0,31	0,0047	0,0343
A04-	KN Wien Prater	Alt-Simmering	0,32	0,0064	0,0383	0,32	0,0064	0,0383	0,45	0,0090	0,0511	0,45	0,0090	0,0511	0,67	0,0102	0,0748	0,67	0,0102	0,0748
A04-	Alt-Simmering	Wien 7. Haidequerstraße	0,25	0,0048	0,0289	0,25	0,0048	0,0289	0,34	0,0068	0,0386	0,34	0,0068	0,0386	0,51	0,0077	0,0565	0,51	0,0077	0,0565
A04-	Wien 7. Haidequerstraße	Wien Simmeringer Haide	0,46	0,0090	0,0540	0,46	0,0090	0,0540	0,64	0,0126	0,0721	0,64	0,0126	0,0721	0,95	0,0145	0,1055	0,95	0,0145	0,1055
A04-	Wien Simmeringer Haide	KN Schwechat	0,92	0,0182	0,1088	0,92	0,0182	0,1088	1,28	0,0255	0,1452	1,28	0,0255	0,1452	1,91	0,0291	0,2126	1,91	0,0291	0,2126
A04-	KN Schwechat	Flughafen Wien Schwechat	1,33	0,0263	0,1572	1,33	0,0263	0,1572	1,86	0,0368	0,2098	1,86	0,0368	0,2098	2,76	0,0421	0,3071	2,76	0,0421	0,3071
A04-	Flughafen Wien Schwechat	Fischamend	1,49	0,0294	0,1760	1,49	0,0294	0,1760	2,08	0,0412	0,2349	2,08	0,0412	0,2349						

STR-KENNZAHL	MAUTABSCHNITT VON	MAUTABSCHNITT BIS	CO2-Emissionsklasse 3 / EURO VI																	
			Kat. 2						Kat. 3						Kat. 4					
			Tag			Nacht			Tag			Nacht			Tag			Nacht		
			Ges	Luft Lärm	CO2	Ges	Luft Lärm	CO2	Ges	Luft Lärm	CO2	Ges	Luft Lärm	CO2	Ges	Luft Lärm	CO2	Ges	Luft Lärm	CO2
A07-	KN Linz	Franzosenhausweg	0,57	0,0113	0,0675	0,57	0,0113	0,0675	0,80	0,0158	0,0901	0,80	0,0158	0,0901	1,19	0,0181	0,1319	1,19	0,0181	0,1319
A07-	Franzosenhausweg	Salzburger Straße Neue Welt	0,50	0,0099	0,0589	0,50	0,0099	0,0589	0,70	0,0138	0,0786	0,70	0,0138	0,0786	1,04	0,0158	0,1151	1,04	0,0158	0,1151
A07-	Salzburger Straße Neue Welt	Muldenstraße Bindermichl	0,35	0,0068	0,0409	0,35	0,0068	0,0409	0,48	0,0096	0,0546	0,48	0,0096	0,0546	0,72	0,0109	0,0799	0,72	0,0109	0,0799
A07-	Muldenstraße Bindermichl	Linz-Hummelhof	0,17	0,0033	0,0199	0,17	0,0033	0,0199	0,23	0,0046	0,0265	0,23	0,0046	0,0265	0,35	0,0053	0,0388	0,35	0,0053	0,0388
A07-	Linz-Hummelhof	Wiener Straße	0,24	0,0047	0,0279	0,24	0,0047	0,0279	0,33	0,0065	0,0373	0,33	0,0065	0,0373	0,49	0,0075	0,0545	0,49	0,0075	0,0545
A07-	Wiener Straße	VOEST	0,22	0,0043	0,0260	0,22	0,0043	0,0260	0,31	0,0061	0,0346	0,31	0,0061	0,0346	0,46	0,0069	0,0507	0,46	0,0069	0,0507
A07-	VOEST	Industriezeile	0,17	0,0034	0,0204	0,17	0,0034	0,0204	0,24	0,0048	0,0272	0,24	0,0048	0,0272	0,36	0,0054	0,0398	0,36	0,0054	0,0398
A07-	Industriezeile	Prinz Eugenstraße	0,27	0,0054	0,0323	0,27	0,0054	0,0323	0,38	0,0076	0,0431	0,38	0,0076	0,0431	0,57	0,0086	0,0631	0,57	0,0086	0,0631
A07-	Prinz Eugenstraße	Hafenstraße	0,51	0,0101	0,0605	0,51	0,0101	0,0605	0,71	0,0142	0,0807	0,71	0,0142	0,0807	1,06	0,0162	0,1181	1,06	0,0162	0,1181
A07-	Hafenstraße	Urfahr	0,20	0,0040	0,0238	0,20	0,0040	0,0238	0,28	0,0056	0,0317	0,28	0,0056	0,0317	0,42	0,0064	0,0464	0,42	0,0064	0,0464
A07-	Urfahr	Dornach	0,49	0,0096	0,0576	0,49	0,0096	0,0576	0,68	0,0135	0,0768	0,68	0,0135	0,0768	1,01	0,0154	0,1124	1,01	0,0154	0,1124
A07-	Dornach	Linz Auhof	0,40	0,0079	0,0475	0,40	0,0079	0,0475	0,56	0,0111	0,0634	0,56	0,0111	0,0634	0,83	0,0127	0,0927	0,83	0,0127	0,0927
A07-	Linz Auhof	Treffling	0,67	0,0132	0,0791	0,67	0,0132	0,0791	0,93	0,0185	0,1056	0,93	0,0185	0,1056	1,39	0,0212	0,1545	1,39	0,0212	0,1545
A07-	Treffling	Gallneukirchen	0,81	0,0160	0,0954	0,81	0,0160	0,0954	1,13	0,0223	0,1273	1,13	0,0223	0,1273	1,68	0,0255	0,1863	1,68	0,0255	0,1863
A07-	Gallneukirchen	Engerwitzdorf	0,72	0,0142	0,0850	0,72	0,0142	0,0850	1,00	0,0199	0,1134	1,00	0,0199	0,1134	1,49	0,0227	0,1660	1,49	0,0227	0,1660
A07-	Engerwitzdorf	Unterweikersdorf	0,92	0,0182	0,1090	0,92	0,0182	0,1090	1,29	0,0255	0,1454	1,29	0,0255	0,1454	1,92	0,0292	0,2128	1,92	0,0292	0,2128
A08-	KN Voralpenkreuz	Wels West	2,83	0,0559	0,3342	2,83	0,0559	0,3342	3,94	0,0782	0,4460	3,94	0,0782	0,4460	5,87	0,0894	0,6528	5,87	0,0894	0,6528
A08-	Wels West	Wels-Wirtschaftspark	0,20	0,0039	0,0235	0,20	0,0039	0,0235	0,28	0,0055	0,0314	0,28	0,0055	0,0314	0,41	0,0063	0,0460	0,41	0,0063	0,0460
A08-	Wels-Wirtschaftspark	KN Wels	0,80	0,0158	0,0943	0,80	0,0158	0,0943	1,11	0,0221	0,1259	1,11	0,0221	0,1259	1,66	0,0252	0,1843	1,66	0,0252	0,1843
A08-	KN Wels	Pichl/Bad Schallerbach	1,10	0,0217	0,1297	1,10	0,0217	0,1297	1,53	0,0304	0,1731	1,53	0,0304	0,1731	2,28	0,0347	0,2533	2,28	0,0347	0,2533
A08-	Pichl/Bad Schallerbach	Meggenhofen Gallspach	2,78	0,0548	0,3277	2,78	0,0548	0,3277	3,87	0,0767	0,4373	3,87	0,0767	0,4373	5,76	0,0877	0,6401	5,76	0,0877	0,6401
A08-	Meggenhofen Gallspach	Haag am Hausruck	3,03	0,0597	0,3572	3,03	0,0597	0,3572	4,22	0,0836	0,4766	4,22	0,0836	0,4766	6,28	0,0956	0,6976	6,28	0,0956	0,6976
A08-	Haag am Hausruck	Ried im Innkreis	2,76	0,0545	0,3260	2,76	0,0545	0,3260	3,85	0,0763	0,4350	3,85	0,0763	0,4350	5,73	0,0872	0,6367	5,73	0,0872	0,6367
A08-	Ried im Innkreis	Ort im Innkreis	2,97	0,0585	0,3499	2,97	0,0585	0,3499	4,13	0,0819	0,4669	4,13	0,0819	0,4669	6,15	0,0936	0,6833	6,15	0,0936	0,6833
A08-	Ort im Innkreis	Schärding Suben	2,24	0,0442	0,2641	2,24	0,0442	0,2641	3,12	0,0618	0,3524	3,12	0,0618	0,3524	4,64	0,0707	0,5158	4,64	0,0707	0,5158
A08-	Schärding Suben	Staatsgrenze Suben	0,57	0,0112	0,0667	0,57	0,0112	0,0667	0,79	0,0156	0,0891	0,79	0,0156	0,0891	1,17	0,0179	0,1303	1,17	0,0179	0,1303
A09-	KN Voralpenkreuz	Ried im Traunkreis	1,39	0,0275	0,1645	1,39	0,0275	0,1645	1,94	0,0385	0,2195	1,94	0,0385	0,2195	2,89	0,0440	0,3213	2,89	0,0440	0,3213
A09-	Ried im Traunkreis	Inzersdorf Kirchdorf	2,62	0,0516	0,3085	2,62	0,0516	0,3085	3,64	0,0722	0,4117	3,64	0,0722	0,4117	5,42	0,0826	0,6026	5,42	0,0826	0,6026
A09-	Inzersdorf Kirchdorf	Klaus	3,19	0,0629	0,3758	3,19	0,0629	0,3758	4,44	0,0880	0,5015	4,44	0,0880	0,5015	6,61	0,1006	0,7341	6,61	0,1006	0,7341
A09-	Klaus	St. Pankraz	2,03	0,0400	0,2389	2,03	0,0400	0,2389	2,82	0,0559	0,3188	2,82	0,0559	0,3188	4,20	0,0639	0,4666	4,20	0,0639	0,4666
A09-	St. Pankraz	Roßleiten Windischgarsten	2,83	0,0557	0,3333	2,83	0,0557	0,3333	3,93	0,0780	0,4448	3,93	0,0780	0,4448	5,86	0,0892	0,6510	5,86	0,0892	0,6510
A09-	Roßleiten Windischgarsten	Gleinkerau	1,33	0,0262	0,1567	1,33	0,0262	0,1567	1,85	0,0367	0,2091	1,85	0,0367	0,2091	2,75	0,0419	0,3060	2,75	0,0419	0,3060
A09-	Gleinkerau	Spital am Pyhrn	1,00	0,0198	0,1181	1,00	0,0198	0,1181	1,39	0,0277	0,1576	1,39	0,0277	0,1576	2,08	0,0316	0,2307	2,08	0,0316	0,2307
A09-	Spital am Pyhrn	Ardning / Admont	5,30	0,0503	0,3007	5,30	0,0503	0,3007	7,41	0,0704	0,4012	7,41	0,0704	0,4012	11,07	0,0804	0,5873	11,07	0,0804	0,5873
A09-	Ardning / Admont	Liezen	0,58	0,0115	0,0685	0,58	0,0115	0,0685	0,81	0,0160	0,0915	0,81	0,0160	0,0915	1,20	0,0183	0,1339	1,20	0,0183	0,1339
A09-	Liezen	Rottemmann	1,21	0,0239	0,1432	1,21	0,0239	0,1432	1,69	0,0335	0,1911	1,69	0,0335	0,1911	2,52	0,0383	0,2797	2,52	0,0383	0,2797
A09-	Rottemmann	Trieben	3,03	0,0597	0,3570	3,03	0,0597	0,3570	4,21	0,0836	0,4764	4,21	0,0836	0,4764	6,27	0,0955	0,6972	6,27	0,0955	0,6972
A09-	Trieben	Treglwang	2,46	0,0485	0,2902	2,46	0,0485	0,2902	3,43	0,0679	0,3873	3,43	0,0679	0,3873	5,10	0,0777	0,5669	5,10	0,0777	0,5669
A09-	Treglwang	Kalwang	3,31	0,0652	0,3900	3,31	0,0652	0,3900	4,60	0,0913	0,5205	4,60	0,0913	0,5205	6,86	0,1044	0,7618	6,86	0,1044	0,7618
A09-	Kalwang	Mautern	1,54	0,0304	0,1816	1,54	0,0304	0,1816	2,14	0,0425	0,2424	2,14	0,0425	0,2424	3,19	0,0486	0,3547	3,19	0,0486	0,3547
A09-	Mautern	Kammern	1,73	0,0342	0,2043	1,73	0,0342	0,2043	2,41	0,0478	0,2726	2,41	0,0478	0,2726	3,59	0,0547	0,3990	3,59	0,0547	0,3990
A09-	Kammern	Traboch	1,81	0,0357	0,2136	1,81	0,0357	0,2136	2,52	0,0500	0,2850	2,52	0,0500	0,2850	3,75	0,0572	0,4172	3,75	0,0572	0,4172
A09-	Traboch	Terminal St. Michael	0,36	0,0070	0,0419	0,36	0,0070	0,0419	0,50	0,0098	0,0560	0,50	0,0098	0,0560	0,74	0,0112	0,0819	0,74	0,0112	0,0819
A09-	Terminal St. Michael	KN St. Michael	0,67	0,0132	0,0786	0,67	0,0132	0,0786	0,93	0,0184	0,1049	0,93	0,0184	0,1049	1,38	0,0210	0,1536	1,38	0,0210	0,1536
A09-	KN St. Michael	Übelbach	12,92	0,1225	0,7323	12,92	0,1225	0,7323	18,04	0,1715	0,9773	18,04	0,1715	0,9773	26,96	0,1959	1,4304	26,96	0,1959	1,4304
A09-	Übelbach	KN Peggau Deutschfeistritz	2,05	0,0405	0,2422	2,05	0,0405	0,2422	2,86	0,0567	0,3232	2,86	0,0567	0,3232	4,26	0,0648	0,4731	4,26	0,0648	0,4731
A09-	KN Peggau Deutschfeistritz	Gratkorn Nord	0,97	0,0192	0,1148	0,97	0,0192	0,1148	1,35	0,0269	0,1531	1,35	0,0269	0,1531	2,02	0,0307	0,2241	2,02	0,0307	0,2241
A09-	Gratkorn Nord	Gratkorn Süd	1,07	0,0211	0,1260	1,07	0,0211	0,1260	1,49	0,0295	0,1682	1,49	0,0295	0,1682	2,22	0,0337	0,2462	2,22	0,0337	0,2462
A09-	Gratkorn Süd	Graz Nord	0,24	0,0047	0,0279	0,24	0,0047	0,0279	0,33	0,0065	0,0373	0,33	0,0065	0,0373	0,49	0,0075	0,0545	0,49	0,0075	0,0545
A09-	Graz Nord	Graz Webling	2,71	0,0534	0,3195	2,71	0,0534	0,3195	3,77	0,0748	0,42									

STR-KENNZAHL	MAUTABSCHNITT VON	MAUTABSCHNITT BIS	CO2-Emissionsklasse 3 / EURO VI																	
			Kat. 2						Kat. 3						Kat. 4					
			Tag			Nacht			Tag			Nacht			Tag			Nacht		
			Ges	Luft Lärm	CO2	Ges	Luft Lärm	CO2	Ges	Luft Lärm	CO2	Ges	Luft Lärm	CO2	Ges	Luft Lärm	CO2	Ges	Luft Lärm	CO2
A10-	F. Verbindung GH Eben	Eben	0,30	0,0060	0,0359	0,30	0,0060	0,0359	0,42	0,0084	0,0479	0,42	0,0084	0,0479	0,63	0,0096	0,0701	0,63	0,0096	0,0701
A10-	Eben	Radstadt Altenmarkt Graz	0,68	0,0133	0,0797	0,68	0,0133	0,0797	0,94	0,0187	0,1063	0,94	0,0187	0,1063	1,40	0,0213	0,1556	1,40	0,0213	0,1556
A10-	Radstadt Altenmarkt Graz	Flachau	0,94	0,0186	0,1114	0,94	0,0186	0,1114	1,32	0,0261	0,1487	1,32	0,0261	0,1487	1,96	0,0298	0,2177	1,96	0,0298	0,2177
A10-	Flachau	Flachauwinkel	3,56	0,0364	0,2174	3,56	0,0364	0,2174	4,97	0,0509	0,2901	4,97	0,0509	0,2901	7,43	0,0582	0,4246	7,43	0,0582	0,4246
A10-	Flachauwinkel	Zederhaus	8,97	0,0916	0,5478	8,97	0,0916	0,5478	12,53	0,1282	0,7310	12,53	0,1282	0,7310	18,72	0,1466	1,0699	18,72	0,1466	1,0699
A10-	Zederhaus	St. Michael/Lungau	5,92	0,0604	0,3614	5,92	0,0604	0,3614	8,27	0,0846	0,4823	8,27	0,0846	0,4823	12,35	0,0967	0,7059	12,35	0,0967	0,7059
A10-	St. Michael/Lungau	Rennweg Katschberg	4,34	0,0443	0,2650	4,34	0,0443	0,2650	6,06	0,0620	0,3536	6,06	0,0620	0,3536	9,05	0,0709	0,5175	9,05	0,0709	0,5175
A102	Seeboden	KN Spittal Millstätter See	0,49	0,0097	0,0580	0,49	0,0097	0,0580	0,68	0,0136	0,0774	0,68	0,0136	0,0774	1,02	0,0155	0,1133	1,02	0,0155	0,1133
A102	KN Spittal Millstätter See	Lendorf	1,06	0,0209	0,1251	1,06	0,0209	0,1251	1,48	0,0293	0,1670	1,48	0,0293	0,1670	2,20	0,0335	0,2444	2,20	0,0335	0,2444
A10-	Rennweg Katschberg	Gmünd Maltatal	4,29	0,0847	0,5063	4,29	0,0847	0,5063	5,98	0,1185	0,6757	5,98	0,1185	0,6757	8,90	0,1355	0,9889	8,90	0,1355	0,9889
A10-	Gmünd Maltatal	KN Spittal Millstätter See	2,44	0,0482	0,2882	2,44	0,0482	0,2882	3,40	0,0675	0,3846	3,40	0,0675	0,3846	5,06	0,0771	0,5629	5,06	0,0771	0,5629
A10-	KN Spittal Millstätter See	Spittal Ost	1,85	0,0365	0,2183	1,85	0,0365	0,2183	2,58	0,0511	0,2913	2,58	0,0511	0,2913	3,84	0,0584	0,4263	3,84	0,0584	0,4263
A10-	Spittal Ost	Paternion Feistritz	3,20	0,0630	0,3769	3,20	0,0630	0,3769	4,45	0,0882	0,5030	4,45	0,0882	0,5030	6,63	0,1009	0,7362	6,63	0,1009	0,7362
A10-	Paternion Feistritz	Villach West	3,44	0,0679	0,4063	3,44	0,0679	0,4063	4,80	0,0951	0,5422	4,80	0,0951	0,5422	7,14	0,1087	0,7935	7,14	0,1087	0,7935
A10-	Villach West	Villach Ossiacher See	1,49	0,0294	0,1756	1,49	0,0294	0,1756	2,07	0,0411	0,2344	2,07	0,0411	0,2344	3,09	0,0470	0,3430	3,09	0,0470	0,3430
A10-	Villach Ossiacher See	KN Villach	1,16	0,0230	0,1372	1,16	0,0230	0,1372	1,62	0,0321	0,1831	1,62	0,0321	0,1831	2,41	0,0367	0,2681	2,41	0,0367	0,2681
A11-	KN Villach	St. Niklas Faakersee	0,83	0,0164	0,0982	0,83	0,0164	0,0982	1,16	0,0230	0,1311	1,16	0,0230	0,1311	1,73	0,0263	0,1918	1,73	0,0263	0,1918
A11-	St. Niklas Faakersee	St. Jakob/Rosental	2,09	0,0413	0,2467	2,09	0,0413	0,2467	2,91	0,0578	0,3292	2,91	0,0578	0,3292	4,34	0,0660	0,4819	4,34	0,0660	0,4819
A11-	St. Jakob/Rosental	Staatsgrenze Karawankentunnel	9,77	0,0485	0,2902	9,77	0,0485	0,2902	13,66	0,0679	0,3873	13,66	0,0679	0,3873	20,45	0,0777	0,5669	20,45	0,0777	0,5669
A12-	Staatsgrenze Kufstein	Kufstein Nord	0,49	0,0080	0,0478	0,49	0,0080	0,0478	0,69	0,0112	0,0638	0,69	0,0112	0,0638	1,02	0,0128	0,0933	1,02	0,0128	0,0933
A12-	Kufstein Nord	Kufstein Süd	1,26	0,0205	0,1225	1,26	0,0205	0,1225	1,76	0,0287	0,1635	1,76	0,0287	0,1635	2,62	0,0328	0,2393	2,62	0,0328	0,2393
A12-	Kufstein Süd	Kirchbichl Langkampfen	1,72	0,0280	0,1673	1,72	0,0280	0,1673	2,40	0,0392	0,2232	2,40	0,0392	0,2232	3,58	0,0448	0,3267	3,58	0,0448	0,3267
A12-	Kirchbichl Langkampfen	Wörgl Ost St. Johann i. T. Brixental	1,69	0,0274	0,1637	1,69	0,0274	0,1637	2,35	0,0383	0,2185	2,35	0,0383	0,2185	3,51	0,0438	0,3197	3,51	0,0438	0,3197
A12-	Wörgl Ost St. Johann i. T. Brixental	Wörgl West	0,89	0,0144	0,0862	0,89	0,0144	0,0862	1,24	0,0202	0,1150	1,24	0,0202	0,1150	1,85	0,0231	0,1683	1,85	0,0231	0,1683
A12-	Wörgl West	Kramsach Rattenberg Brixlegg	3,79	0,0614	0,3674	3,79	0,0614	0,3674	5,28	0,0860	0,4903	5,28	0,0860	0,4903	7,87	0,0983	0,7177	7,87	0,0983	0,7177
A12-	Kramsach Rattenberg Brixlegg	Wiesing Achensee Zillertal	2,32	0,0377	0,2255	2,32	0,0377	0,2255	3,24	0,0528	0,3009	3,24	0,0528	0,3009	4,83	0,0603	0,4404	4,83	0,0603	0,4404
A12-	Wiesing Achensee Zillertal	Jenbach	0,92	0,0149	0,0892	0,92	0,0149	0,0892	1,28	0,0209	0,1191	1,28	0,0209	0,1191	1,91	0,0239	0,1743	1,91	0,0239	0,1743
A12-	Jenbach	Schwaz	2,03	0,0329	0,1968	2,03	0,0329	0,1968	2,83	0,0461	0,2626	2,83	0,0461	0,2626	4,21	0,0526	0,3843	4,21	0,0526	0,3843
A12-	Schwaz	Vomp	1,16	0,0188	0,1125	1,16	0,0188	0,1125	1,62	0,0263	0,1501	1,62	0,0263	0,1501	2,41	0,0301	0,2197	2,41	0,0301	0,2197
A12-	Vomp	Wattens	2,39	0,0388	0,2319	2,39	0,0388	0,2319	3,33	0,0543	0,3094	3,33	0,0543	0,3094	4,97	0,0620	0,4529	4,97	0,0620	0,4529
A12-	Wattens	Hall/Tirol Mitte	2,12	0,0344	0,2056	2,12	0,0344	0,2056	2,95	0,0481	0,2743	2,95	0,0481	0,2743	4,40	0,0550	0,4215	4,40	0,0550	0,4215
A12-	Hall/Tirol Mitte	Hall/Tirol West	0,85	0,0138	0,0827	0,85	0,0138	0,0827	1,19	0,0194	0,1103	1,19	0,0194	0,1103	1,77	0,0221	0,1615	1,77	0,0221	0,1615
A12-	Hall/Tirol West	A12 Innsbruck Ost	0,94	0,0153	0,0914	0,94	0,0153	0,0914	1,31	0,0214	0,1219	1,31	0,0214	0,1219	1,96	0,0244	0,1785	1,96	0,0244	0,1785
A12-	A12 Innsbruck Ost	Innsbruck Mitte	0,62	0,0105	0,0631	0,62	0,0105	0,0631	0,86	0,0148	0,0842	0,86	0,0148	0,0842	1,29	0,0169	0,1233	1,29	0,0169	0,1233
A12-	Innsbruck Mitte	A12 Innsbruck West	0,81	0,0160	0,0957	0,81	0,0160	0,0957	1,13	0,0224	0,1277	1,13	0,0224	0,1277	1,68	0,0256	0,1869	1,68	0,0256	0,1869
A12-	A12 Innsbruck West	Innsbruck Kranebitten	1,06	0,0210	0,1254	1,06	0,0210	0,1254	1,48	0,0294	0,1673	1,48	0,0294	0,1673	2,20	0,0336	0,2449	2,20	0,0336	0,2449
A12-	Innsbruck Kranebitten	Zirl Ost Garmisch Seefeld	1,23	0,0243	0,1455	1,23	0,0243	0,1455	1,72	0,0341	0,1942	1,72	0,0341	0,1942	2,56	0,0389	0,2842	2,56	0,0389	0,2842
A12-	Zirl Ost Garmisch Seefeld	Zirl West	0,77	0,0152	0,0910	0,77	0,0152	0,0910	1,07	0,0213	0,1215	1,07	0,0213	0,1215	1,60	0,0244	0,1778	1,60	0,0244	0,1778
A12-	Zirl West	Pettinau	1,38	0,0273	0,1630	1,38	0,0273	0,1630	1,92	0,0382	0,2176	1,92	0,0382	0,2176	2,87	0,0436	0,3185	2,87	0,0436	0,3185
A12-	Pettinau	Telfs Ost	1,40	0,0276	0,1648	1,40	0,0276	0,1648	1,95	0,0386	0,2200	1,95	0,0386	0,2200	2,90	0,0441	0,3220	2,90	0,0441	0,3220
A12-	Telfs Ost	Telfs West	0,68	0,0135	0,0805	0,68	0,0135	0,0805	0,95	0,0188	0,1074	0,95	0,0188	0,1074	1,41	0,0215	0,1572	1,41	0,0215	0,1572
A12-	Telfs West	Mötz Reutte	2,21	0,0435	0,2601	2,21	0,0435	0,2601	3,07	0,0609	0,3471	3,07	0,0609	0,3471	4,57	0,0696	0,5081	4,57	0,0696	0,5081
A12-	Mötz Reutte	Haiming Ötztal	2,57	0,0506	0,3026	2,57	0,0506	0,3026	3,57	0,0708	0,4038	3,57	0,0708	0,4038	5,32	0,0810	0,5910	5,32	0,0810	0,5910
A12-	Haiming Ötztal	Imst	2,04	0,0403	0,2409	2,04	0,0403	0,2409	2,84	0,0564	0,3214	2,84	0,0564	0,3214	4,23	0,0644	0,4705	4,23	0,0644	0,4705
A12-	Imst	Imst Au	0,35	0,0068	0,0408	0,35	0,0068	0,0408	0,48	0,0095	0,0544	0,48	0,0095	0,0544	0,72	0,0109	0,0797	0,72	0,0109	0,0797
A12-	Imst Au	Mils	0,74	0,0147	0,0876	0,74	0,0147	0,0876	1,03	0,0205	0,1169	1,03	0,0205	0,1169	1,54	0,0234	0,1711	1,54	0,0234	0,1711
A12-	Mils	Mils Schönwies	1,20	0,0236	0,1411	1,20	0,0236	0,1411	1,67	0,0330	0,1883	1,67	0,0330	0,1883	2,48	0,0378	0,2756	2,48	0,0378	0,2756
A12-	Mils Schönwies	KN Oberinntal	1,06	0,0209	0,1250	1,06	0,0209	0,1250	1,48	0,0293	0,1668	1,48	0,0293	0,1668	2,20	0,0334	0,2441	2,20	0,0334	0,2441
A12-	KN Oberinntal	Zams	0,28	0,0055	0,0329	0,28	0,0055	0,0329	0,39	0,0077	0,0439	0,39	0,0077	0,0439	0,58	0,0088	0,0642	0,58	0,0088	0,0642
A122	KN Oberinntal	Fließ	1,98	0,0391	0,2338	1,98	0,03													

STR-KENNZAHL	MAUTABSCHNITT VON	MAUTABSCHNITT BIS	CO2-Emissionsklasse 3 / EURO VI																	
			Kat. 2						Kat. 3						Kat. 4					
			Tag			Nacht			Tag			Nacht			Tag			Nacht		
			Ges	Luft Lärm	CO2	Ges	Luft Lärm	CO2	Ges	Luft Lärm	CO2	Ges	Luft Lärm	CO2	Ges	Luft Lärm	CO2	Ges	Luft Lärm	CO2
A14-	Brandnertal	Bludenz Bürs	0,39	0,0077	0,0462	0,39	0,0077	0,0462	0,55	0,0108	0,0616	0,55	0,0108	0,0616	0,81	0,0124	0,0902	0,81	0,0124	0,0902
A14-	Bludenz Bürs	Bludenz Montafon	0,56	0,0110	0,0655	0,56	0,0110	0,0655	0,77	0,0153	0,0874	0,77	0,0153	0,0874	1,15	0,0175	0,1279	1,15	0,0175	0,1279
A141	KN Bregenz	Bregenz Citytunnel	0,51	0,0100	0,0600	0,51	0,0100	0,0600	0,71	0,0140	0,0800	0,71	0,0140	0,0800	1,05	0,0160	0,1172	1,05	0,0160	0,1172
A21-	KN Steinhäusl	Hochstraß	0,84	0,0165	0,0989	0,84	0,0165	0,0989	1,17	0,0232	0,1320	1,17	0,0232	0,1320	1,74	0,0265	0,1932	1,74	0,0265	0,1932
A21-	Hochstraß	Alland	2,93	0,0578	0,3457	2,93	0,0578	0,3457	4,08	0,0809	0,4613	4,08	0,0809	0,4613	6,08	0,0925	0,6752	6,08	0,0925	0,6752
A21-	Alland	Mayerling	0,60	0,0117	0,0702	0,60	0,0117	0,0702	0,83	0,0164	0,0936	0,83	0,0164	0,0936	1,23	0,0188	0,1371	1,23	0,0188	0,1371
A21-	Mayerling	Heiligenkreuz	1,38	0,0272	0,1626	1,38	0,0272	0,1626	1,92	0,0381	0,2169	1,92	0,0381	0,2169	2,86	0,0435	0,3175	2,86	0,0435	0,3175
A21-	Heiligenkreuz	Hinterbrühl	0,77	0,0152	0,0906	0,77	0,0152	0,0906	1,07	0,0212	0,1209	1,07	0,0212	0,1209	1,59	0,0242	0,1770	1,59	0,0242	0,1770
A21-	Hinterbrühl	Gießhübl	1,44	0,0284	0,1700	1,44	0,0284	0,1700	2,01	0,0398	0,2268	2,01	0,0398	0,2268	2,99	0,0455	0,3320	2,99	0,0455	0,3320
A21-	Gießhübl	Brunn/Gebirge	1,21	0,0238	0,1422	1,21	0,0238	0,1422	1,68	0,0333	0,1898	1,68	0,0333	0,1898	2,50	0,0381	0,2778	2,50	0,0381	0,2778
A21-	Brunn/Gebirge	KN Vösendorf	0,54	0,0106	0,0633	0,54	0,0106	0,0633	0,75	0,0148	0,0844	0,75	0,0148	0,0844	1,11	0,0169	0,1236	1,11	0,0169	0,1236
A22-	KN Wien Kaisermühlen	Kaisermühlen	0,42	0,0084	0,0500	0,42	0,0084	0,0500	0,59	0,0117	0,0667	0,59	0,0117	0,0667	0,88	0,0134	0,0976	0,88	0,0134	0,0976
A22-	Kaisermühlen	Reichsbrücke	0,35	0,0069	0,0414	0,35	0,0069	0,0414	0,49	0,0097	0,0553	0,49	0,0097	0,0553	0,73	0,0111	0,0809	0,73	0,0111	0,0809
A22-	Reichsbrücke	Kagran Vienna International Center	0,14	0,0027	0,0160	0,14	0,0027	0,0160	0,19	0,0037	0,0213	0,19	0,0037	0,0213	0,28	0,0043	0,0312	0,28	0,0043	0,0312
A22-	Kagran Vienna International Center	Brigittenerbrücke	0,22	0,0043	0,0256	0,22	0,0043	0,0256	0,30	0,0060	0,0341	0,30	0,0060	0,0341	0,45	0,0068	0,0499	0,45	0,0068	0,0499
A22-	Brigittenerbrücke	Floridsdorferbrücke	0,35	0,0069	0,0413	0,35	0,0069	0,0413	0,49	0,0097	0,0551	0,49	0,0097	0,0551	0,73	0,0110	0,0806	0,73	0,0110	0,0806
A22-	Floridsdorferbrücke	KN Gürtel Nordbrücke	0,22	0,0044	0,0263	0,22	0,0044	0,0263	0,31	0,0062	0,0351	0,31	0,0062	0,0351	0,46	0,0070	0,0514	0,46	0,0070	0,0514
A22-	KN Gürtel Nordbrücke	Strebersdorf	0,76	0,0150	0,0899	0,76	0,0150	0,0899	1,06	0,0211	0,1200	1,06	0,0211	0,1200	1,58	0,0241	0,1757	1,58	0,0241	0,1757
A221	Wien Nordbrücke	KN Gürtel Nordbrücke	0,22	0,0044	0,0265	0,22	0,0044	0,0265	0,31	0,0062	0,0354	0,31	0,0062	0,0354	0,47	0,0071	0,0518	0,47	0,0071	0,0518
A221	KN Gürtel Nordbrücke	Wien Pragerstraße	0,24	0,0048	0,0286	0,24	0,0048	0,0286	0,34	0,0067	0,0381	0,34	0,0067	0,0381	0,50	0,0076	0,0558	0,50	0,0076	0,0558
A221	Wien Pragerstraße	Wien Neujedlersdorf	0,11	0,0021	0,0125	0,11	0,0021	0,0125	0,15	0,0029	0,0167	0,15	0,0029	0,0167	0,22	0,0033	0,0244	0,22	0,0033	0,0244
A221	Wien Neujedlersdorf	Brünnerstr/Shuttleworthstraße	0,27	0,0053	0,0317	0,27	0,0053	0,0317	0,37	0,0074	0,0423	0,37	0,0074	0,0423	0,56	0,0085	0,0619	0,56	0,0085	0,0619
A22-	Strebersdorf	Korneuburg Ost	1,54	0,0303	0,1812	1,54	0,0303	0,1812	2,14	0,0424	0,2418	2,14	0,0424	0,2418	3,18	0,0485	0,3539	3,18	0,0485	0,3539
A222	Strebersdorf	Wien Vohburggasse	0,19	0,0038	0,0225	0,19	0,0038	0,0225	0,27	0,0053	0,0300	0,27	0,0053	0,0300	0,40	0,0060	0,0440	0,40	0,0060	0,0440
A22-	Korneuburg Ost	KN Korneuburg	0,99	0,0196	0,1169	0,99	0,0196	0,1169	1,38	0,0274	0,1560	1,38	0,0274	0,1560	2,06	0,0313	0,2284	2,06	0,0313	0,2284
A22-	KN Korneuburg	Stockerau Ost	1,44	0,0285	0,1701	1,44	0,0285	0,1701	2,01	0,0398	0,2270	2,01	0,0398	0,2270	2,99	0,0455	0,3323	2,99	0,0455	0,3323
A22-	Stockerau Ost	Stockerau Mitte	0,58	0,0113	0,0678	0,58	0,0113	0,0678	0,80	0,0159	0,0905	0,80	0,0159	0,0905	1,19	0,0182	0,1325	1,19	0,0182	0,1325
A22-	Stockerau Mitte	KN Stockerau/West	0,49	0,0096	0,0576	0,49	0,0096	0,0576	0,68	0,0135	0,0769	0,68	0,0135	0,0769	1,01	0,0154	0,1125	1,01	0,0154	0,1125
A23-	Altmannsdorferstraße	KN Wien Inzersdorf	0,43	0,0084	0,0504	0,43	0,0084	0,0504	0,60	0,0118	0,0673	0,60	0,0118	0,0673	0,89	0,0135	0,0985	0,89	0,0135	0,0985
A23-	KN Wien Inzersdorf	Favoriten	1,08	0,0212	0,1270	1,08	0,0212	0,1270	1,50	0,0297	0,1695	1,50	0,0297	0,1695	2,23	0,0340	0,2481	2,23	0,0340	0,2481
A23-	Favoriten	KN Gürtel Landstraßer Hauptstraße	0,68	0,0133	0,0796	0,68	0,0133	0,0796	0,94	0,0186	0,1063	0,94	0,0186	0,1063	1,40	0,0213	0,1555	1,40	0,0213	0,1555
A23-	KN Gürtel Landstraßer Hauptstraße	St. Marx	0,26	0,0051	0,0302	0,26	0,0051	0,0302	0,36	0,0071	0,0403	0,36	0,0071	0,0403	0,53	0,0081	0,0590	0,53	0,0081	0,0590
A23-	St. Marx	KN Wien Prater	0,22	0,0043	0,0257	0,22	0,0043	0,0257	0,30	0,0060	0,0342	0,30	0,0060	0,0342	0,45	0,0069	0,0501	0,45	0,0069	0,0501
A23-	KN Wien Prater	Handelskai	0,48	0,0095	0,0570	0,48	0,0095	0,0570	0,67	0,0133	0,0760	0,67	0,0133	0,0760	1,00	0,0152	0,1113	1,00	0,0152	0,1113
A23-	Handelskai	KN Wien Kaisermühlen	0,22	0,0044	0,0260	0,22	0,0044	0,0260	0,31	0,0061	0,0348	0,31	0,0061	0,0348	0,46	0,0070	0,0509	0,46	0,0070	0,0509
A23-	KN Wien Kaisermühlen	Groß Enzersdorf Stadlau	0,61	0,0120	0,0715	0,61	0,0120	0,0715	0,84	0,0167	0,0954	0,84	0,0167	0,0954	1,26	0,0191	0,1396	1,26	0,0191	0,1396
A23-	Groß Enzersdorf Stadlau	Hirschstetten	0,34	0,0067	0,0401	0,34	0,0067	0,0401	0,47	0,0094	0,0535	0,47	0,0094	0,0535	0,70	0,0107	0,0783	0,70	0,0107	0,0783
A233	KN Gürtel Landstraßer Hauptstraße	Wien Gürtel	0,20	0,0039	0,0234	0,20	0,0039	0,0234	0,28	0,0055	0,0312	0,28	0,0055	0,0312	0,41	0,0063	0,0457	0,41	0,0063	0,0457
A25-	KN A1/A25 Passau Wels	Weißkirchen	2,23	0,0441	0,2636	2,23	0,0441	0,2636	3,11	0,0617	0,3517	3,11	0,0617	0,3517	4,63	0,0705	0,5148	4,63	0,0705	0,5148
A25-	Weißkirchen	Marchtrenk Wels Ost	0,80	0,0157	0,0939	0,80	0,0157	0,0939	1,11	0,0220	0,1253	1,11	0,0220	0,1253	1,65	0,0251	0,1834	1,65	0,0251	0,1834
A25-	Marchtrenk Wels Ost	ÖBB Terminal Wels	0,21	0,0042	0,0253	0,21	0,0042	0,0253	0,30	0,0059	0,0337	0,30	0,0059	0,0337	0,44	0,0068	0,0493	0,44	0,0068	0,0493
A25-	ÖBB Terminal Wels	Wels Nord	1,03	0,0203	0,1211	1,03	0,0203	0,1211	1,43	0,0284	0,1616	1,43	0,0284	0,1616	2,13	0,0324	0,2366	2,13	0,0324	0,2366
A25-	Wels Nord	KN Wels	0,73	0,0144	0,0862	0,73	0,0144	0,0862	1,02	0,0202	0,1150	1,02	0,0202	0,1150	1,51	0,0231	0,1683	1,51	0,0231	0,1683
S01-	KN Vösendorf	Vorarlberger Allee	0,54	0,0107	0,0639	0,54	0,0107	0,0639	0,75	0,0150	0,0853	0,75	0,0150	0,0853	1,12	0,0171	0,1248	1,12	0,0171	0,1248
S01-	Vorarlberger Allee	Laxenburger Str.	0,28	0,0056	0,0335	0,28	0,0056	0,0335	0,40	0,0079	0,0448	0,40	0,0079	0,0448	0,59	0,0090	0,0655	0,59	0,0090	0,0655
S01-	Laxenburger Str.	Güterzentrum Wien Süd	0,35	0,0070	0,0416	0,35	0,0070	0,0416	0,49	0,0097	0,0555	0,49	0,0097	0,0555	0,73	0,0111	0,0812	0,73	0,0111	0,0812
S01-	Güterzentrum Wien Süd	Rothneusiedl	0,23	0,0045	0,0270	0,23	0,0045	0,0270	0,32	0,0063	0,0361	0,32	0,0063	0,0361	0,48	0,0072	0,0528	0,48	0,0072	0,0528
S01-	Rothneusiedl	KN Rustenfeld	0,54	0,0106	0,0632	0,54	0,0106	0,0632	0,75	0,0148	0,0844	0,75	0,0148	0,0844	1,11	0,0169	0,1235	1,11	0,0169	0,1235
S01-	KN Rustenfeld	Rannersdorf	0,75	0,0148	0,0887	0,75	0,0148	0,0887	1,05	0,0208	0,1184	1,05	0,0208	0,1184	1,56	0,0237	0,1733	1,56	0,0237	0,1733
S011	KN Rustenfeld	Leopoldsdorf (B16)	0,33	0,0066	0,0393</															

STR-KENNZAHL	MAUTABSCHNITT VON	MAUTABSCHNITT BIS	CO2-Emissionsklasse 3 / EURO VI																	
			Kat. 2						Kat. 3						Kat. 4					
			Tag			Nacht			Tag			Nacht			Tag			Nacht		
			Ges	Luft Lärm	CO2	Ges	Luft Lärm	CO2	Ges	Luft Lärm	CO2	Ges	Luft Lärm	CO2	Ges	Luft Lärm	CO2	Ges	Luft Lärm	CO2
S03-	Großstelzendorf	Hollabrunn Süd	1,16	0,0229	0,1370	1,16	0,0229	0,1370	1,62	0,0321	0,1828	1,62	0,0321	0,1828	2,41	0,0366	0,2675	2,41	0,0366	0,2675
S03-	Hollabrunn Süd	Hollabrunn Mitte	0,33	0,0066	0,0392	0,33	0,0066	0,0392	0,46	0,0092	0,0523	0,46	0,0092	0,0523	0,69	0,0105	0,0766	0,69	0,0105	0,0766
S03-	Hollabrunn Mitte	Hollabrunn Nord	0,75	0,0149	0,0888	0,75	0,0149	0,0888	1,05	0,0208	0,1185	1,05	0,0208	0,1185	1,56	0,0238	0,1734	1,56	0,0238	0,1734
S03-	Hollabrunn Nord	Wullersdorf	1,44	0,0285	0,1703	1,44	0,0285	0,1703	2,01	0,0399	0,2273	2,01	0,0399	0,2273	2,99	0,0456	0,3326	2,99	0,0456	0,3326
S03-	Wullersdorf	Guntersdorf	1,00	0,0197	0,1179	1,00	0,0197	0,1179	1,39	0,0276	0,1574	1,39	0,0276	0,1574	2,07	0,0316	0,2303	2,07	0,0316	0,2303
S04-	KN Mattersburg	Sigleß	0,60	0,0118	0,0708	0,60	0,0118	0,0708	0,84	0,0166	0,0945	0,84	0,0166	0,0945	1,24	0,0189	0,1383	1,24	0,0189	0,1383
S04-	Sigleß	Bad Sauerbrunn	1,40	0,0277	0,1654	1,40	0,0277	0,1654	1,95	0,0387	0,2208	1,95	0,0387	0,2208	2,91	0,0443	0,3231	2,91	0,0443	0,3231
S04-	Bad Sauerbrunn	Neudörf	0,59	0,0116	0,0695	0,59	0,0116	0,0695	0,82	0,0163	0,0928	0,82	0,0163	0,0928	1,22	0,0186	0,1358	1,22	0,0186	0,1358
S04-	Neudörf	Wr.Neustadt Ost	0,62	0,0122	0,0728	0,62	0,0122	0,0728	0,86	0,0170	0,0971	0,86	0,0170	0,0971	1,28	0,0195	0,1421	1,28	0,0195	0,1421
S04-	Wr.Neustadt Ost	Katzelsdorf	0,29	0,0057	0,0341	0,29	0,0057	0,0341	0,40	0,0080	0,0455	0,40	0,0080	0,0455	0,60	0,0091	0,0666	0,60	0,0091	0,0666
S04-	Katzelsdorf	Langenkirchen	0,24	0,0048	0,0285	0,24	0,0048	0,0285	0,34	0,0067	0,0381	0,34	0,0067	0,0381	0,50	0,0076	0,0557	0,50	0,0076	0,0557
S04-	Langenkirchen	Wr.Neustadt Süd	0,21	0,0042	0,0253	0,21	0,0042	0,0253	0,30	0,0059	0,0338	0,30	0,0059	0,0338	0,44	0,0068	0,0494	0,44	0,0068	0,0494
S04-	Wr.Neustadt Süd	KN Wr. Neustadt	0,35	0,0070	0,0419	0,35	0,0070	0,0419	0,49	0,0098	0,0559	0,49	0,0098	0,0559	0,74	0,0112	0,0818	0,74	0,0112	0,0818
S05-	KN Stockerau/West	Tulln	2,45	0,0483	0,2888	2,45	0,0483	0,2888	3,41	0,0676	0,3854	3,41	0,0676	0,3854	5,08	0,0773	0,5641	5,08	0,0773	0,5641
S05-	Tulln	Königsbrunn / Wagram	3,04	0,0600	0,3589	3,04	0,0600	0,3589	4,24	0,0840	0,4790	4,24	0,0840	0,4790	6,31	0,0960	0,7010	6,31	0,0960	0,7010
S05-	Königsbrunn / Wagram	Kirchberg/Wagram	0,82	0,0161	0,0964	0,82	0,0161	0,0964	1,14	0,0226	0,1287	1,14	0,0226	0,1287	1,69	0,0258	0,1883	1,69	0,0258	0,1883
S05-	Kirchberg/Wagram	Fels / Wagram	0,61	0,0121	0,0722	0,61	0,0121	0,0722	0,85	0,0169	0,0964	0,85	0,0169	0,0964	1,27	0,0193	0,1411	1,27	0,0193	0,1411
S05-	Fels / Wagram	Grafenwörth	1,41	0,0278	0,1663	1,41	0,0278	0,1663	1,96	0,0389	0,2219	1,96	0,0389	0,2219	2,92	0,0445	0,3248	2,92	0,0445	0,3248
S05-	Grafenwörth	Jettsdorf	0,63	0,0124	0,0744	0,63	0,0124	0,0744	0,88	0,0174	0,0992	0,88	0,0174	0,0992	1,31	0,0199	0,1452	1,31	0,0199	0,1452
S06-	KN Seebenstein	Neunkirchen	0,96	0,0190	0,1135	0,96	0,0190	0,1135	1,34	0,0266	0,1514	1,34	0,0266	0,1514	1,99	0,0304	0,2216	1,99	0,0304	0,2216
S06-	Neunkirchen	Gloggnitz	3,09	0,0609	0,3639	3,09	0,0609	0,3639	4,29	0,0852	0,4856	4,29	0,0852	0,4856	6,40	0,0974	0,7107	6,40	0,0974	0,7107
S06-	Gloggnitz	Maria Schutz	1,97	0,0388	0,2319	1,97	0,0388	0,2319	2,74	0,0543	0,3095	2,74	0,0543	0,3095	4,08	0,0621	0,4530	4,08	0,0621	0,4530
S06-	Maria Schutz	Spital / Semmering	1,67	0,0329	0,1969	1,67	0,0329	0,1969	2,32	0,0461	0,2627	2,32	0,0461	0,2627	3,46	0,0527	0,3845	3,46	0,0527	0,3845
S06-	Spital / Semmering	Mürzzuschlag Ost	1,39	0,0275	0,1645	1,39	0,0275	0,1645	1,94	0,0385	0,2195	1,94	0,0385	0,2195	2,89	0,0440	0,3212	2,89	0,0440	0,3212
S06-	Mürzzuschlag Ost	Mariazell, Mürzsteg, Mürzzuschlag	1,24	0,0244	0,1458	1,24	0,0244	0,1458	1,72	0,0341	0,1946	1,72	0,0341	0,1946	2,56	0,0390	0,2848	2,56	0,0390	0,2848
S06-	Mariazell, Mürzsteg, Mürzzuschlag	Hönigsberg	0,88	0,0174	0,1040	0,88	0,0174	0,1040	1,23	0,0243	0,1387	1,23	0,0243	0,1387	1,83	0,0278	0,2031	1,83	0,0278	0,2031
S06-	Hönigsberg	Langenwang	0,49	0,0096	0,0575	0,49	0,0096	0,0575	0,68	0,0135	0,0767	0,68	0,0135	0,0767	1,01	0,0154	0,1123	1,01	0,0154	0,1123
S06-	Langenwang	Krieglach	0,58	0,0114	0,0683	0,58	0,0114	0,0683	0,81	0,0160	0,0911	0,81	0,0160	0,0911	1,20	0,0183	0,1334	1,20	0,0183	0,1334
S06-	Krieglach	Mitterdorf	1,46	0,0289	0,1726	1,46	0,0289	0,1726	2,04	0,0404	0,2303	2,04	0,0404	0,2303	3,03	0,0462	0,3371	3,03	0,0462	0,3371
S06-	Mitterdorf	Kindberg Ost	1,49	0,0294	0,1755	1,49	0,0294	0,1755	2,07	0,0411	0,2342	2,07	0,0411	0,2342	3,08	0,0470	0,3428	3,08	0,0470	0,3428
S06-	Kindberg Ost	Kindberg West	0,32	0,0063	0,0377	0,32	0,0063	0,0377	0,44	0,0088	0,0503	0,44	0,0088	0,0503	0,66	0,0101	0,0736	0,66	0,0101	0,0736
S06-	Kindberg West	Kindbergdörf	0,32	0,0063	0,0376	0,32	0,0063	0,0376	0,44	0,0088	0,0502	0,44	0,0088	0,0502	0,66	0,0101	0,0735	0,66	0,0101	0,0735
S06-	Kindbergdörf	Allerheiligen Mürzhofen	0,72	0,0142	0,0848	0,72	0,0142	0,0848	1,00	0,0199	0,1132	1,00	0,0199	0,1132	1,49	0,0227	0,1656	1,49	0,0227	0,1656
S06-	Allerheiligen Mürzhofen	St. Marein	0,78	0,0213	0,1274	0,78	0,0213	0,1274	1,50	0,0298	0,1700	1,50	0,0298	0,1700	2,24	0,0341	0,2488	2,24	0,0341	0,2488
S06-	St. Marein	Kapfenberg	1,07	0,0151	0,0903	1,07	0,0151	0,0903	1,57	0,0211	0,1205	1,57	0,0211	0,1205	2,59	0,0242	0,1764	2,59	0,0242	0,1764
S06-	Kapfenberg	KN Bruck/Mur	1,43	0,0282	0,1686	1,43	0,0282	0,1686	1,99	0,0395	0,2250	1,99	0,0395	0,2250	2,96	0,0451	0,3293	2,96	0,0451	0,3293
S06-	KN Bruck/Mur	ASt Bruck/Mur West	1,23	0,0242	0,1446	1,23	0,0242	0,1446	1,71	0,0339	0,1930	1,71	0,0339	0,1930	2,54	0,0387	0,2824	2,54	0,0387	0,2824
S06-	ASt Bruck/Mur West	Niklasdorf	1,13	0,0223	0,1336	1,13	0,0223	0,1336	1,58	0,0313	0,1783	1,58	0,0313	0,1783	2,35	0,0357	0,2609	2,35	0,0357	0,2609
S06-	Niklasdorf	Leoben Ost	1,21	0,0238	0,1425	1,21	0,0238	0,1425	1,68	0,0334	0,1902	1,68	0,0334	0,1902	2,50	0,0381	0,2783	2,50	0,0381	0,2783
S06-	Leoben Ost	Leoben West	1,35	0,0267	0,1596	1,35	0,0267	0,1596	1,88	0,0374	0,2130	1,88	0,0374	0,2130	2,81	0,0427	0,3118	2,81	0,0427	0,3118
S06-	Leoben West	St. Michael	1,28	0,0253	0,1515	1,28	0,0253	0,1515	1,79	0,0355	0,2022	1,79	0,0355	0,2022	2,66	0,0405	0,2960	2,66	0,0405	0,2960
S06-	St. Michael	KN St. Michael	0,39	0,0077	0,0461	0,39	0,0077	0,0461	0,54	0,0108	0,0615	0,54	0,0108	0,0615	0,81	0,0123	0,0900	0,81	0,0123	0,0900
S07-	KN Riegersdorf	Fürstenfeld	2,19	0,0431	0,2577	2,19	0,0431	0,2577	3,04	0,0603	0,3439	3,04	0,0603	0,3439	4,53	0,0690	0,5034	4,53	0,0690	0,5034
S07-	Fürstenfeld	Rudersdorf	0,56	0,0111	0,0665	0,56	0,0111	0,0665	0,78	0,0156	0,0887	0,78	0,0156	0,0887	1,17	0,0178	0,1299	1,17	0,0178	0,1299
S07-	Rudersdorf	Dobersdorf	1,34	0,0264	0,1579	1,34	0,0264	0,1579	1,86	0,0370	0,2107	1,86	0,0370	0,2107	2,78	0,0422	0,3084	2,78	0,0422	0,3084
S10-	Unterweikersdorf	Neumarkt	1,70	0,0335	0,2002	1,70	0,0335	0,2002	2,36	0,0469	0,2672	2,36	0,0469	0,2672	3,52	0,0536	0,3911	3,52	0,0536	0,3911
S10-	Neumarkt	Kefermarkt	0,97	0,0192	0,1150	0,97	0,0192	0,1150	1,36	0,0269	0,1535	1,36	0,0269	0,1535	2,02	0,0308	0,2246	2,02	0,0308	0,2246
S10-	Kefermarkt	Freistadt / Süd	1,05	0,0207	0,1237	1,05	0,0207	0,1237	1,46	0,0290	0,1651	1,46	0,0290	0,1651	2,17	0,0331	0,2416	2,17	0,0331	0,2416
S10-	Freistadt / Süd	Grünbach Sandl	1,11	0,0219	0,1308	1,11	0,0219	0,1308	1,54	0,0306	0,1746	1,54	0,0306	0,1746	2,30	0,0350	0,2556	2,30	0,0350	0,2556
S10-	Grünbach Sandl	Freistadt / Nord	0,30	0,0060	0,0359	0,30	0,0060	0,0359	0,42											

STR-KENNZAHL	MAUTABSCHNITT VON	MAUTABSCHNITT BIS	CO2-Emissionsklasse 3 / EURO VI																	
			Kat. 2						Kat. 3						Kat. 4					
			Tag			Nacht			Tag			Nacht			Tag			Nacht		
			Ges	Luft Lärm	CO2	Ges	Luft Lärm	CO2	Ges	Luft Lärm	CO2	Ges	Luft Lärm	CO2	Ges	Luft Lärm	CO2	Ges	Luft Lärm	CO2
S31-	Neutal	Stoob Süd	0,92	0,0182	0,1086	0,92	0,0182	0,1086	1,28	0,0254	0,1449	1,28	0,0254	0,1449	1,91	0,0291	0,2121	1,91	0,0291	0,2121
S31-	Stoob Süd	Oberpullendorf	1,01	0,0198	0,1186	1,01	0,0198	0,1186	1,40	0,0278	0,1582	1,40	0,0278	0,1582	2,08	0,0317	0,2316	2,08	0,0317	0,2316
S33-	KN St. Pölten	St. Pölten Ost	0,55	0,0108	0,0643	0,55	0,0108	0,0643	0,76	0,0151	0,0859	0,76	0,0151	0,0859	1,13	0,0172	0,1257	1,13	0,0172	0,1257
S33-	St. Pölten Ost	St. Pölten Nord	0,96	0,0190	0,1137	0,96	0,0190	0,1137	1,34	0,0266	0,1517	1,34	0,0266	0,1517	2,00	0,0304	0,2221	2,00	0,0304	0,2221
S33-	St. Pölten Nord	Herzogenburg Süd	1,02	0,0201	0,1204	1,02	0,0201	0,1204	1,42	0,0282	0,1607	1,42	0,0282	0,1607	2,12	0,0322	0,2352	2,12	0,0322	0,2352
S33-	Herzogenburg Süd	Herzogenburg Stadt	0,55	0,0108	0,0643	0,55	0,0108	0,0643	0,76	0,0151	0,0858	0,76	0,0151	0,0858	1,13	0,0172	0,1256	1,13	0,0172	0,1256
S33-	Herzogenburg Stadt	Herzogenburg Nord	0,30	0,0060	0,0356	0,30	0,0060	0,0356	0,42	0,0083	0,0476	0,42	0,0083	0,0476	0,63	0,0095	0,0696	0,63	0,0095	0,0696
S33-	Herzogenburg Nord	Traismauer Süd	1,47	0,0290	0,1734	1,47	0,0290	0,1734	2,05	0,0406	0,2315	2,05	0,0406	0,2315	3,05	0,0464	0,3388	3,05	0,0464	0,3388
S33-	Traismauer Süd	Traismauer Nord	0,75	0,0148	0,0882	0,75	0,0148	0,0882	1,04	0,0207	0,1177	1,04	0,0207	0,1177	1,55	0,0236	0,1723	1,55	0,0236	0,1723
S33-	Traismauer Nord	Jettsdorf	1,26	0,0249	0,1490	1,26	0,0249	0,1490	1,76	0,0349	0,1988	1,76	0,0349	0,1988	2,62	0,0399	0,2909	2,62	0,0399	0,2909
S35-	KN Bruck/Mur	Pernegg	1,54	0,0305	0,1821	1,54	0,0305	0,1821	2,15	0,0426	0,2430	2,15	0,0426	0,2430	3,20	0,0487	0,3557	3,20	0,0487	0,3557
S35-	Pernegg	Mixnitz/Mautstatt	1,12	0,0221	0,1324	1,12	0,0221	0,1324	1,56	0,0310	0,1767	1,56	0,0310	0,1767	2,33	0,0354	0,2587	2,33	0,0354	0,2587
S35-	Mixnitz/Mautstatt	Röthelstein	1,35	0,0266	0,1588	1,35	0,0266	0,1588	1,87	0,0372	0,2119	1,87	0,0372	0,2119	2,79	0,0425	0,3101	2,79	0,0425	0,3101
S35-	Röthelstein	Laufnitzdorf	0,65	0,0128	0,0765	0,65	0,0128	0,0765	0,90	0,0179	0,1021	0,90	0,0179	0,1021	1,34	0,0205	0,1494	1,34	0,0205	0,1494
S35-	Laufnitzdorf	Rothleiten	0,74	0,0145	0,0870	0,74	0,0145	0,0870	1,03	0,0204	0,1161	1,03	0,0204	0,1161	1,53	0,0233	0,1699	1,53	0,0233	0,1699
S35-	Rothleiten	Frohnleiten Nord	0,46	0,0091	0,0542	0,46	0,0091	0,0542	0,64	0,0127	0,0723	0,64	0,0127	0,0723	0,95	0,0145	0,1058	0,95	0,0145	0,1058
S35-	Frohnleiten Nord	Frohnleiten	0,21	0,0042	0,0250	0,21	0,0042	0,0250	0,30	0,0059	0,0334	0,30	0,0059	0,0334	0,44	0,0067	0,0488	0,44	0,0067	0,0488
S35-	Frohnleiten	Badl Peggau	1,42	0,0281	0,1680	1,42	0,0281	0,1680	1,98	0,0393	0,2242	1,98	0,0393	0,2242	2,95	0,0450	0,3282	2,95	0,0450	0,3282
S35-	Badl Peggau	Peggau Mitte	0,48	0,0094	0,0562	0,48	0,0094	0,0562	0,66	0,0132	0,0750	0,66	0,0132	0,0750	0,99	0,0150	0,1098	0,99	0,0150	0,1098
S35-	Peggau Mitte	KN Peggau Deutschfeistritz	0,99	0,0196	0,1171	0,99	0,0196	0,1171	1,38	0,0274	0,1562	1,38	0,0274	0,1562	2,06	0,0313	0,2286	2,06	0,0313	0,2286
S36-	KN St. Michael	St. Stefan ob Leoben	0,82	0,0161	0,0964	0,82	0,0161	0,0964	1,14	0,0226	0,1287	1,14	0,0226	0,1287	1,69	0,0258	0,1883	1,69	0,0258	0,1883
S36-	St. Stefan ob Leoben	Kraubath	0,88	0,0173	0,1036	0,88	0,0173	0,1036	1,22	0,0243	0,1383	1,22	0,0243	0,1383	1,82	0,0277	0,2024	1,82	0,0277	0,2024
S36-	Kraubath	Feistritz St. Lorenzen	1,54	0,0304	0,1820	1,54	0,0304	0,1820	2,15	0,0426	0,2429	2,15	0,0426	0,2429	3,20	0,0487	0,3555	3,20	0,0487	0,3555
S36-	Feistritz St. Lorenzen	Knittelfeld Ost	1,77	0,0349	0,2089	1,77	0,0349	0,2089	2,47	0,0489	0,2788	2,47	0,0489	0,2788	3,67	0,0559	0,4080	3,67	0,0559	0,4080
S36-	Knittelfeld Ost	Knittelfeld West	0,75	0,0148	0,0886	0,75	0,0148	0,0886	1,05	0,0207	0,1182	1,05	0,0207	0,1182	1,56	0,0237	0,1730	1,56	0,0237	0,1730
S36-	Knittelfeld West	Zeltweg Ost Spielberg	0,23	0,0046	0,0277	0,23	0,0046	0,0277	0,33	0,0065	0,0369	0,33	0,0065	0,0369	0,49	0,0074	0,0540	0,49	0,0074	0,0540
S36-	Zeltweg Ost Spielberg	Zeltweg West	1,53	0,0301	0,1800	1,53	0,0301	0,1800	2,12	0,0421	0,2402	2,12	0,0421	0,2402	3,16	0,0482	0,3516	3,16	0,0482	0,3516
S36-	Zeltweg West	Judenburg Ost Fohnsdorf	0,77	0,0151	0,0905	0,77	0,0151	0,0905	1,07	0,0212	0,1208	1,07	0,0212	0,1208	1,59	0,0242	0,1768	1,59	0,0242	0,1768
S36-	Judenburg Ost Fohnsdorf	Judenburg West	1,19	0,0235	0,1404	1,19	0,0235	0,1404	1,66	0,0329	0,1874	1,66	0,0329	0,1874	2,47	0,0376	0,2742	2,47	0,0376	0,2742
S36-	As B317 Ost	St. Georgen Ost	0,12	0,0025	0,0147	0,12	0,0025	0,0147	0,17	0,0034	0,0196	0,17	0,0034	0,0196	0,26	0,0039	0,0287	0,26	0,0039	0,0287
S36-	St. Georgen Ost	St. Georgen West	0,23	0,0045	0,0272	0,23	0,0045	0,0272	0,32	0,0064	0,0363	0,32	0,0064	0,0363	0,48	0,0073	0,0531	0,48	0,0073	0,0531
S36-	St. Georgen West	Unzmarkt Ost	0,93	0,0184	0,1099	0,93	0,0184	0,1099	1,30	0,0257	0,1467	1,30	0,0257	0,1467	1,93	0,0294	0,2147	1,93	0,0294	0,2147
S36-	Unzmarkt Ost	Unzmarkt West	0,35	0,0069	0,0414	0,35	0,0069	0,0414	0,49	0,0097	0,0552	0,49	0,0097	0,0552	0,73	0,0111	0,0808	0,73	0,0111	0,0808
S36-	Unzmarkt West	As B317 (prov.)	0,28	0,0056	0,0335	0,28	0,0056	0,0335	0,40	0,0078	0,0447	0,40	0,0078	0,0447	0,59	0,0090	0,0654	0,59	0,0090	0,0654
S37-	St. Veit Nord / Kraig	St. Veit Mitte / Brückl	0,72	0,0142	0,0852	0,72	0,0142	0,0852	1,01	0,0199	0,1136	1,01	0,0199	0,1136	1,50	0,0228	0,1663	1,50	0,0228	0,1663
S37-	St. Veit Mitte / Brückl	St. Veit Süd	0,61	0,0121	0,0724	0,61	0,0121	0,0724	0,85	0,0169	0,0966	0,85	0,0169	0,0966	1,27	0,0194	0,1414	1,27	0,0194	0,1414
S37-	St. Veit Süd	St. Veit Industriegebiet	0,46	0,0091	0,0544	0,46	0,0091	0,0544	0,64	0,0127	0,0726	0,64	0,0127	0,0726	0,96	0,0146	0,1063	0,96	0,0146	0,1063
S37-	St. Veit Industriegebiet	Maria Saal	1,62	0,0319	0,1910	1,62	0,0319	0,1910	2,25	0,0447	0,2549	2,25	0,0447	0,2549	3,36	0,0511	0,3731	3,36	0,0511	0,3731
S37-	Maria Saal	Karnburg	0,58	0,0114	0,0682	0,58	0,0114	0,0682	0,81	0,0160	0,0910	0,81	0,0160	0,0910	1,20	0,0182	0,1332	1,20	0,0182	0,1332
S37-	Karnburg	Klagenfurt Nord	0,50	0,0100	0,0595	0,50	0,0100	0,0595	0,70	0,0139	0,0794	0,70	0,0139	0,0794	1,05	0,0159	0,1163	1,05	0,0159	0,1163
A01-	Preßbaum	Wien Auhof	3,53	0,0697	0,4165	3,53	0,0697	0,4165	4,92	0,0975	0,5558	4,92	0,0975	0,5558	7,32	0,1114	0,8135	7,32	0,1114	0,8135
A01-	KN Steinhäusl	Preßbaum	2,00	0,0394	0,2354	2,00	0,0394	0,2354	2,78	0,0551	0,3141	2,78	0,0551	0,3141	4,14	0,0630	0,4597	4,14	0,0630	0,4597
A01-	Alltengbach	KN Steinhäusl	1,17	0,0231	0,1384	1,17	0,0231	0,1384	1,63	0,0324	0,1847	1,63	0,0324	0,1847	2,43	0,0370	0,2703	2,43	0,0370	0,2703
A01-	St. Christophen	Alltengbach	1,40	0,0276	0,1650	1,40	0,0276	0,1650	1,95	0,0386	0,2202	1,95	0,0386	0,2202	2,90	0,0442	0,3223	2,90	0,0442	0,3223
A01-	Böheimkirchen	St. Christophen	1,68	0,0331	0,1979	1,68	0,0331	0,1979	2,34	0,0463	0,2641	2,34	0,0463	0,2641	3,48	0,0530	0,3865	3,48	0,0530	0,3865
A01-	KN St. Pölten	Böheimkirchen	1,64	0,0324	0,1936	1,64	0,0324	0,1936	2,29	0,0453	0,2584	2,29	0,0453	0,2584	3,40	0,0518	0,3781	3,40	0,0518	0,3781
A01-	St. Pölten Süd	KN St. Pölten	1,16	0,0230	0,1373	1,16	0,0230	0,1373	1,62	0,0322	0,1833	1,62	0,0322	0,1833	2,41	0,0367	0,2682	2,41	0,0367	0,2682
A01-	Loosdorf	St. Pölten Süd	4,04	0,0796	0,4762	4,04	0,0796	0,4762	5,62	0,1115	0,6355	5,62	0,1115	0,6355	8,37	0,1274	0,9302	8,37	0,1274	0,9302
A01-	Melk	Loosdorf	1,48	0,0292	0,1745	1,48	0,0292	0,1745	2,06	0,0409	0,2329	2,06	0,0409	0,2329	3,07	0,0467	0,3408	3,07	0,0467	0,3408
A01-	Pöchlarn	Melk	2,62	0,0517	0,3093	2,62	0,0517													

STR-KENNZAHL	MAUTABSCHNITT VON	MAUTABSCHNITT BIS	CO2-Emissionsklasse 3 / EURO VI																	
			Kat. 2						Kat. 3						Kat. 4					
			Tag			Nacht			Tag			Nacht			Tag			Nacht		
			Ges	Luft Lärm	CO2	Ges	Luft Lärm	CO2	Ges	Luft Lärm	CO2	Ges	Luft Lärm	CO2	Ges	Luft Lärm	CO2	Ges	Luft Lärm	CO2
A01-	Thalgau	Mondsee	2,42	0,0478	0,2859	2,42	0,0478	0,2859	3,37	0,0669	0,3816	3,37	0,0669	0,3816	5,03	0,0765	0,5585	5,03	0,0765	0,5585
A01-	Wallersee	Thalgau	1,85	0,0364	0,2179	1,85	0,0364	0,2179	2,57	0,0510	0,2908	2,57	0,0510	0,2908	3,83	0,0583	0,4256	3,83	0,0583	0,4256
A01-	Salzburg Nord	Wallersee	1,79	0,0353	0,2109	1,79	0,0353	0,2109	2,49	0,0494	0,2815	2,49	0,0494	0,2815	3,71	0,0564	0,4120	3,71	0,0564	0,4120
A01-	Salzburg Bergheim-West	Salzburg Nord	0,40	0,0080	0,0475	0,40	0,0080	0,0475	0,56	0,0111	0,0634	0,56	0,0111	0,0634	0,84	0,0127	0,0929	0,84	0,0127	0,0929
A01-	Messe	Salzburg Bergheim-West	0,19	0,0038	0,0228	0,19	0,0038	0,0228	0,27	0,0053	0,0304	0,27	0,0053	0,0304	0,40	0,0061	0,0444	0,40	0,0061	0,0444
A01-	Salzburg Mitte Freilassing	Messe	0,26	0,0051	0,0303	0,26	0,0051	0,0303	0,36	0,0071	0,0404	0,36	0,0071	0,0404	0,53	0,0081	0,0592	0,53	0,0081	0,0592
A01-	Kleßheim	Salzburg Mitte Freilassing	0,32	0,0062	0,0372	0,32	0,0062	0,0372	0,44	0,0087	0,0496	0,44	0,0087	0,0496	0,65	0,0099	0,0726	0,65	0,0099	0,0726
A01-	Siezenheim	Kleßheim	0,44	0,0086	0,0515	0,44	0,0086	0,0515	0,61	0,0121	0,0687	0,61	0,0121	0,0687	0,91	0,0138	0,1006	0,91	0,0138	0,1006
A01-	Flughafen	Siezenheim	0,22	0,0043	0,0259	0,22	0,0043	0,0259	0,31	0,0061	0,0346	0,31	0,0061	0,0346	0,46	0,0069	0,0506	0,46	0,0069	0,0506
A01-	Wals Salzburg West	Flughafen	0,27	0,0053	0,0317	0,27	0,0053	0,0317	0,37	0,0074	0,0423	0,37	0,0074	0,0423	0,56	0,0085	0,0618	0,56	0,0085	0,0618
A01-	KN Salzburg	Wals Salzburg West	0,40	0,0079	0,0474	0,40	0,0079	0,0474	0,56	0,0111	0,0632	0,56	0,0111	0,0632	0,83	0,0127	0,0926	0,83	0,0127	0,0926
A01-	Staatsgrenze Walsberg	KN Salzburg	0,68	0,0135	0,0805	0,68	0,0135	0,0805	0,95	0,0189	0,1075	0,95	0,0189	0,1075	1,42	0,0215	0,1573	1,42	0,0215	0,1573
A02-	KN Vösendorf	KN Wien Inzersdorf	0,85	0,0169	0,1008	0,85	0,0169	0,1008	1,19	0,0236	0,1345	1,19	0,0236	0,1345	1,77	0,0270	0,1968	1,77	0,0270	0,1968
A02-	Mödling	KN Vösendorf	0,58	0,0115	0,0685	0,58	0,0115	0,0685	0,81	0,0160	0,0914	0,81	0,0160	0,0914	1,20	0,0183	0,1338	1,20	0,0183	0,1338
A02-	Wr. Neudorf	Mödling	0,55	0,0109	0,0654	0,55	0,0109	0,0654	0,77	0,0153	0,0872	0,77	0,0153	0,0872	1,15	0,0175	0,1277	1,15	0,0175	0,1277
A02-	Wr. Neudorf IZ/Süd	Wr. Neudorf	0,61	0,0120	0,0719	0,61	0,0120	0,0719	0,85	0,0168	0,0960	0,85	0,0168	0,0960	1,26	0,0192	0,1405	1,26	0,0192	0,1405
A02-	KN Guntramsdorf	Wr. Neudorf IZ/Süd	0,89	0,0175	0,1048	0,89	0,0175	0,1048	1,24	0,0245	0,1399	1,24	0,0245	0,1399	1,84	0,0280	0,2048	1,84	0,0280	0,2048
A02-	Traiskirchen	KN Guntramsdorf	0,99	0,0195	0,1167	0,99	0,0195	0,1167	1,38	0,0273	0,1558	1,38	0,0273	0,1558	2,05	0,0312	0,2280	2,05	0,0312	0,2280
A02-	Baden	Traiskirchen	0,55	0,0109	0,0650	0,55	0,0109	0,0650	0,77	0,0152	0,0867	0,77	0,0152	0,0867	1,14	0,0174	0,1269	1,14	0,0174	0,1269
A02-	Bad Vöslau	Baden	0,91	0,0179	0,1067	0,91	0,0179	0,1067	1,26	0,0250	0,1424	1,26	0,0250	0,1424	1,88	0,0286	0,2085	1,88	0,0286	0,2085
A02-	Kottingbrunn	Bad Vöslau	0,65	0,0129	0,0771	0,65	0,0129	0,0771	0,91	0,0180	0,1029	0,91	0,0180	0,1029	1,35	0,0206	0,1506	1,35	0,0206	0,1506
A02-	Leobersdorf	Kottingbrunn	0,57	0,0113	0,0676	0,57	0,0113	0,0676	0,80	0,0158	0,0903	0,80	0,0158	0,0903	1,19	0,0181	0,1321	1,19	0,0181	0,1321
A02-	Wöllersdorf	Leobersdorf	2,29	0,0451	0,2698	2,29	0,0451	0,2698	3,19	0,0632	0,3601	3,19	0,0632	0,3601	4,74	0,0722	0,5271	4,74	0,0722	0,5271
A02-	Wr. Neustadt West	Wöllersdorf	1,49	0,0293	0,1753	1,49	0,0293	0,1753	2,07	0,0410	0,2339	2,07	0,0410	0,2339	3,08	0,0469	0,3423	3,08	0,0469	0,3423
A02-	KN Wr. Neustadt	Wr. Neustadt West	0,60	0,0117	0,0702	0,60	0,0117	0,0702	0,83	0,0164	0,0936	0,83	0,0164	0,0936	1,23	0,0188	0,1371	1,23	0,0188	0,1371
A02-	KN Seebenstein	KN Wr. Neustadt	2,69	0,0531	0,3175	2,69	0,0531	0,3175	3,75	0,0743	0,4237	3,75	0,0743	0,4237	5,58	0,0850	0,6202	5,58	0,0850	0,6202
A02-	Grimmenstein	KN Seebenstein	2,30	0,0453	0,2709	2,30	0,0453	0,2709	3,20	0,0634	0,3615	3,20	0,0634	0,3615	4,76	0,0725	0,5290	4,76	0,0725	0,5290
A02-	Edlitz	Grimmenstein	0,64	0,0125	0,0750	0,64	0,0125	0,0750	0,89	0,0176	0,1001	0,89	0,0176	0,1001	1,32	0,0201	0,1465	1,32	0,0201	0,1465
A02-	Krumbach	Edlitz	1,96	0,0387	0,2316	1,96	0,0387	0,2316	2,73	0,0542	0,3090	2,73	0,0542	0,3090	4,07	0,0620	0,4523	4,07	0,0620	0,4523
A02-	Zöbern	Krumbach	1,04	0,0204	0,1222	1,04	0,0204	0,1222	1,44	0,0286	0,1631	1,44	0,0286	0,1631	2,15	0,0327	0,2387	2,15	0,0327	0,2387
A02-	Aspang	Zöbern	0,14	0,0027	0,0160	0,14	0,0027	0,0160	0,19	0,0037	0,0213	0,19	0,0037	0,0213	0,28	0,0043	0,0312	0,28	0,0043	0,0312
A02-	Schäffern	Aspang	1,64	0,0323	0,1934	1,64	0,0323	0,1934	2,28	0,0453	0,2581	2,28	0,0453	0,2581	3,40	0,0518	0,3778	3,40	0,0518	0,3778
A02-	Pinggau/Friedberg	Schäffern	1,96	0,0386	0,2310	1,96	0,0386	0,2310	2,73	0,0541	0,3083	2,73	0,0541	0,3083	4,06	0,0618	0,4513	4,06	0,0618	0,4513
A02-	Pinkafeld	Pinggau/Friedberg	1,33	0,0262	0,1565	1,33	0,0262	0,1565	1,85	0,0366	0,2088	1,85	0,0366	0,2088	2,75	0,0419	0,3057	2,75	0,0419	0,3057
A02-	Lafnitzal/Oberwart	Pinkafeld	2,77	0,0546	0,3262	2,77	0,0546	0,3262	3,85	0,0764	0,4353	3,85	0,0764	0,4353	5,73	0,0873	0,6372	5,73	0,0873	0,6372
A02-	Hartberg	Lafnitzal/Oberwart	1,09	0,0215	0,1288	1,09	0,0215	0,1288	1,52	0,0301	0,1718	1,52	0,0301	0,1718	2,26	0,0345	0,2515	2,26	0,0345	0,2515
A02-	Sebersdorf/Bad Waltersdorf	Hartberg	2,76	0,0545	0,3259	2,76	0,0545	0,3259	3,85	0,0763	0,4348	3,85	0,0763	0,4348	5,73	0,0872	0,6364	5,73	0,0872	0,6364
A02-	KN Riegersdorf	Sebersdorf/Bad Waltersdorf	2,32	0,0457	0,2733	2,32	0,0457	0,2733	3,23	0,0640	0,3648	3,23	0,0640	0,3648	4,80	0,0731	0,5339	4,80	0,0731	0,5339
A02-	Ilz Fürstenfeld	KN Riegersdorf	0,78	0,0154	0,0920	0,78	0,0154	0,0920	1,09	0,0215	0,1228	1,09	0,0215	0,1228	1,62	0,0246	0,1797	1,62	0,0246	0,1797
A02-	Sinabelkirchen	Ilz Fürstenfeld	2,85	0,0562	0,3359	2,85	0,0562	0,3359	3,96	0,0786	0,4482	3,96	0,0786	0,4482	5,90	0,0899	0,6560	5,90	0,0899	0,6560
A02-	Gleisdorf Süd	Sinabelkirchen	1,88	0,0370	0,2213	1,88	0,0370	0,2213	2,61	0,0518	0,2953	2,61	0,0518	0,2953	3,89	0,0592	0,4322	3,89	0,0592	0,4322
A02-	Gleisdorf West	Gleisdorf Süd	0,81	0,0161	0,0960	0,81	0,0161	0,0960	1,13	0,0225	0,1282	1,13	0,0225	0,1282	1,69	0,0257	0,1876	1,69	0,0257	0,1876
A02-	Laßnitzhöhe	Gleisdorf West	2,13	0,0421	0,2516	2,13	0,0421	0,2516	2,97	0,0589	0,3358	2,97	0,0589	0,3358	4,42	0,0673	0,4915	4,42	0,0673	0,4915
A02-	KN Graz Ost	Laßnitzhöhe	2,67	0,0526	0,3148	2,67	0,0526	0,3148	3,72	0,0737	0,4201	3,72	0,0737	0,4201	5,53	0,0842	0,6149	5,53	0,0842	0,6149
A02-	Graz Feldkirchen Flughafen	KN Graz Ost	0,96	0,0189	0,1133	0,96	0,0189	0,1133	1,34	0,0265	0,1511	1,34	0,0265	0,1511	1,99	0,0303	0,2212	1,99	0,0303	0,2212
A02-	KN Graz West	Graz Feldkirchen Flughafen	0,64	0,0127	0,0758	0,64	0,0127	0,0758	0,90	0,0178	0,1012	0,90	0,0178	0,1012	1,33	0,0203	0,1481	1,33	0,0203	0,1481
A02-	Unterpremstätten	KN Graz West	0,77	0,0152	0,0912	0,77	0,0152	0,0912	1,08	0,0213	0,1217	1,08	0,0213	0,1217	1,60	0,0244	0,1781	1,60	0,0244	0,1781
A02-	Lieboch	Unterpremstätten	1,20	0,0237	0,1416	1,20	0,0237	0,1416	1,67	0,0331	0,1889	1,67	0,0331	0,1889	2,49	0,0379	0,2765	2,49	0,0379	0,2765
A02-	Mooskirchen	Lieboch	1,66	0,0326	0,1952	1,66	0,0326	0,1952	2,30	0,0457	0,2605	2,30	0,0457	0,2605	3,43	0,0522	0,3813	3,43	0,0522	0,3813
A02-	Steinberg	Mooskirchen	1,71	0,0338	0,2020	1,71	0,0338	0,2020	2,38	0,0473	0,2696	2,38	0,0473</							

STR- KENNZAHL	MAUTABSCHNITT VON	MAUTABSCHNITT BIS	CO2-Emissionsklasse 3 / EURO VI																	
			Kat. 2						Kat. 3						Kat. 4					
			Tag			Nacht			Tag			Nacht			Tag			Nacht		
			Ges	Luft Lärm	CO2	Ges	Luft Lärm	CO2	Ges	Luft Lärm	CO2	Ges	Luft Lärm	CO2	Ges	Luft Lärm	CO2	Ges	Luft Lärm	CO2
A03-	Münchendorf/Achau	KN Guntramsdorf	0,25	0,0050	0,0299	0,25	0,0050	0,0299	0,35	0,0070	0,0399	0,35	0,0070	0,0399	0,53	0,0080	0,0585	0,53	0,0080	0,0585
A03-	Ebreichsdorf Nord	Münchendorf/Achau	1,07	0,0211	0,1260	1,07	0,0211	0,1260	1,49	0,0295	0,1681	1,49	0,0295	0,1681	2,21	0,0337	0,2461	2,21	0,0337	0,2461
A03-	Ebreichsdorf West	Ebreichsdorf Nord	0,87	0,0172	0,1029	0,87	0,0172	0,1029	1,21	0,0241	0,1373	1,21	0,0241	0,1373	1,81	0,0275	0,2009	1,81	0,0275	0,2009
A03-	Pottendorf	Ebreichsdorf West	1,14	0,0226	0,1349	1,14	0,0226	0,1349	1,59	0,0316	0,1801	1,59	0,0316	0,1801	2,37	0,0361	0,2636	2,37	0,0361	0,2636
A03-	Hornstein	Pottendorf	1,88	0,0371	0,2216	1,88	0,0371	0,2216	2,62	0,0519	0,2957	2,62	0,0519	0,2957	3,89	0,0593	0,4327	3,89	0,0593	0,4327
A03-	Müllendorf	Hornstein	1,23	0,0243	0,1452	1,23	0,0243	0,1452	1,71	0,0340	0,1938	1,71	0,0340	0,1938	2,55	0,0388	0,2836	2,55	0,0388	0,2836
A03-	KN Eisenstadt	Müllendorf	1,03	0,0203	0,1214	1,03	0,0203	0,1214	1,43	0,0284	0,1620	1,43	0,0284	0,1620	2,13	0,0325	0,2370	2,13	0,0325	0,2370
A031	Siegendorf	KN Eisenstadt	0,81	0,0160	0,0957	0,81	0,0160	0,0957	1,13	0,0224	0,1277	1,13	0,0224	0,1277	1,68	0,0256	0,1869	1,68	0,0256	0,1869
A041	KN Wien Prater	Stadionbrücke	0,15	0,0029	0,0176	0,15	0,0029	0,0176	0,21	0,0041	0,0235	0,21	0,0041	0,0235	0,31	0,0047	0,0343	0,31	0,0047	0,0343
A04-	Wien Simmeringer Haide	KN Wien Prater	1,03	0,0203	0,1212	1,03	0,0203	0,1212	1,43	0,0284	0,1618	1,43	0,0284	0,1618	2,13	0,0324	0,2368	2,13	0,0324	0,2368
A04-	KN Schwechat	Wien Simmeringer Haide	0,92	0,0182	0,1088	0,92	0,0182	0,1088	1,28	0,0255	0,1452	1,28	0,0255	0,1452	1,91	0,0291	0,2126	1,91	0,0291	0,2126
A04-	Flughafen Wien Schwechat	KN Schwechat	1,33	0,0263	0,1572	1,33	0,0263	0,1572	1,86	0,0368	0,2098	1,86	0,0368	0,2098	2,76	0,0421	0,3071	2,76	0,0421	0,3071
A04-	Fischamend	Flughafen Wien Schwechat	1,49	0,0294	0,1760	1,49	0,0294	0,1760	2,08	0,0412	0,2349	2,08	0,0412	0,2349	3,09	0,0471	0,3438	3,09	0,0471	0,3438
A04-	Bruck/Leitha West	Fischamend	3,27	0,0646	0,3860	3,27	0,0646	0,3860	4,56	0,0904	0,5151	4,56	0,0904	0,5151	6,78	0,1033	0,7540	6,78	0,1033	0,7540
A04-	Bruck/Leitha Ost	Bruck/Leitha West	1,09	0,0214	0,1282	1,09	0,0214	0,1282	1,51	0,0300	0,1711	1,51	0,0300	0,1711	2,25	0,0343	0,2504	2,25	0,0343	0,2504
A04-	KN Bruckneudorf	Bruck/Leitha Ost	0,68	0,0134	0,0800	0,68	0,0134	0,0800	0,94	0,0187	0,1067	0,94	0,0187	0,1067	1,41	0,0214	0,1562	1,41	0,0214	0,1562
A04-	Parndorf	KN Bruckneudorf	0,44	0,0086	0,0515	0,44	0,0086	0,0515	0,61	0,0121	0,0687	0,61	0,0121	0,0687	0,91	0,0138	0,1006	0,91	0,0138	0,1006
A04-	Neusiedl	Parndorf	0,84	0,0167	0,0996	0,84	0,0167	0,0996	1,18	0,0233	0,1329	1,18	0,0233	0,1329	1,75	0,0266	0,1945	1,75	0,0266	0,1945
A04-	Neusiedl/Gewerbepark	Neusiedl	0,20	0,0039	0,0231	0,20	0,0039	0,0231	0,27	0,0054	0,0308	0,27	0,0054	0,0308	0,41	0,0062	0,0451	0,41	0,0062	0,0451
A04-	Weiden/Gols	Neusiedl/Gewerbepark	1,75	0,0345	0,2065	1,75	0,0345	0,2065	2,44	0,0483	0,2755	2,44	0,0483	0,2755	3,63	0,0552	0,4033	3,63	0,0552	0,4033
A04-	Mönchhof	Weiden/Gols	1,28	0,0252	0,1506	1,28	0,0252	0,1506	1,78	0,0353	0,2010	1,78	0,0353	0,2010	2,65	0,0403	0,2942	2,65	0,0403	0,2942
A04-	Nickelsdorf	Mönchhof	2,00	0,0395	0,2360	2,00	0,0395	0,2360	2,79	0,0553	0,3149	2,79	0,0553	0,3149	4,15	0,0631	0,4610	4,15	0,0631	0,4610
A04-	Staatsgrenze Nickelsdorf	Nickelsdorf	0,35	0,0070	0,0418	0,35	0,0070	0,0418	0,49	0,0098	0,0558	0,49	0,0098	0,0558	0,73	0,0112	0,0816	0,73	0,0112	0,0816
A05-	Wolkersdorf Süd	KN Eibesbrunn	0,69	0,0136	0,0814	0,69	0,0136	0,0814	0,96	0,0190	0,1086	0,96	0,0190	0,1086	1,43	0,0218	0,1589	1,43	0,0218	0,1589
A05-	Ulrichskirchen	Wolkersdorf Süd	0,75	0,0147	0,0880	0,75	0,0147	0,0880	1,04	0,0206	0,1174	1,04	0,0206	0,1174	1,55	0,0235	0,1719	1,55	0,0235	0,1719
A05-	Wolkersdorf Nord	Ulrichskirchen	0,49	0,0096	0,0575	0,49	0,0096	0,0575	0,68	0,0135	0,0767	0,68	0,0135	0,0767	1,01	0,0154	0,1123	1,01	0,0154	0,1123
A05-	Hochleithen	Wolkersdorf Nord	0,87	0,0173	0,1032	0,87	0,0173	0,1032	1,22	0,0242	0,1377	1,22	0,0242	0,1377	1,81	0,0276	0,2015	1,81	0,0276	0,2015
A05-	Gaweinstal Mitte	Hochleithen	1,75	0,0345	0,2064	1,75	0,0345	0,2064	2,44	0,0483	0,2754	2,44	0,0483	0,2754	3,63	0,0552	0,4031	3,63	0,0552	0,4031
A05-	Gaweinstal Nord	Gaweinstal Mitte	0,46	0,0091	0,0546	0,46	0,0091	0,0546	0,64	0,0128	0,0729	0,64	0,0128	0,0729	0,96	0,0146	0,1066	0,96	0,0146	0,1066
A05-	Mistelbach Süd	Gaweinstal Nord	0,80	0,0158	0,0942	0,80	0,0158	0,0942	1,11	0,0221	0,1258	1,11	0,0221	0,1258	1,66	0,0252	0,1841	1,66	0,0252	0,1841
A05-	Mistelbach Ost / Wilfersdorf	Mistelbach Süd	1,34	0,0265	0,1582	1,34	0,0265	0,1582	1,87	0,0370	0,2111	1,87	0,0370	0,2111	2,78	0,0423	0,3089	2,78	0,0423	0,3089
A05-	Poysdorf Süd	Mistelbach Ost / Wilfersdorf	1,35	0,0267	0,1597	1,35	0,0267	0,1597	1,89	0,0374	0,2131	1,89	0,0374	0,2131	2,81	0,0427	0,3120	2,81	0,0427	0,3120
A05-	Großkrut	Poysdorf Süd	1,79	0,0352	0,2106	1,79	0,0352	0,2106	2,49	0,0493	0,2811	2,49	0,0493	0,2811	3,70	0,0564	0,4114	3,70	0,0564	0,4114
A05-	Poysdorf Nord	Großkrut	1,74	0,0343	0,2049	1,74	0,0343	0,2049	2,42	0,0480	0,2734	2,42	0,0480	0,2734	3,60	0,0548	0,4002	3,60	0,0548	0,4002
A05-	Drasenhofen West	Drasenhofen Süd	0,53	0,0106	0,0631	0,53	0,0106	0,0631	0,74	0,0148	0,0842	0,74	0,0148	0,0842	1,11	0,0169	0,1232	1,11	0,0169	0,1232
A05-	Drasenhofen Nord	Drasenhofen West	0,75	0,0149	0,0890	0,75	0,0149	0,0890	1,05	0,0208	0,1188	1,05	0,0208	0,1188	1,56	0,0238	0,1739	1,56	0,0238	0,1739
A06-	Potzneusiedl	KN Bruckneudorf	2,20	0,0434	0,2596	2,20	0,0434	0,2596	3,06	0,0608	0,3464	3,06	0,0608	0,3464	4,56	0,0694	0,5070	4,56	0,0694	0,5070
A06-	Gattendorf	Potzneusiedl	0,96	0,0188	0,1127	0,96	0,0188	0,1127	1,33	0,0264	0,1503	1,33	0,0264	0,1503	1,98	0,0301	0,2201	1,98	0,0301	0,2201
A06-	Kittsee	Gattendorf	1,60	0,0315	0,1884	1,60	0,0315	0,1884	2,22	0,0441	0,2514	2,22	0,0441	0,2514	3,31	0,0504	0,3680	3,31	0,0504	0,3680
A06-	Staatsgrenze Kittsee	Kittsee	0,81	0,0160	0,0957	0,81	0,0160	0,0957	1,13	0,0224	0,1277	1,13	0,0224	0,1277	1,68	0,0256	0,1869	1,68	0,0256	0,1869
A07-	Franzosenhausweg	KN Linz	0,57	0,0113	0,0675	0,57	0,0113	0,0675	0,80	0,0158	0,0901	0,80	0,0158	0,0901	1,19	0,0181	0,1319	1,19	0,0181	0,1319
A07-	Salzburger Straße Neue Welt	Franzosenhausweg	0,50	0,0099	0,0589	0,50	0,0099	0,0589	0,70	0,0138	0,0786	0,70	0,0138	0,0786	1,04	0,0158	0,1151	1,04	0,0158	0,1151
A07-	Muldenstraße Bidermichl	Salzburger Straße Neue Welt	0,35	0,0068	0,0409	0,35	0,0068	0,0409	0,48	0,0096	0,0546	0,48	0,0096	0,0546	0,72	0,0109	0,0799	0,72	0,0109	0,0799
A07-	Linz-Hummelhof	Muldenstraße Bidermichl	0,17	0,0033	0,0199	0,17	0,0033	0,0199	0,23	0,0046	0,0265	0,23	0,0046	0,0265	0,35	0,0053	0,0388	0,35	0,0053	0,0388
A07-	Wiener Straße	Linz-Hummelhof	0,24	0,0047	0,0279	0,24	0,0047	0,0279	0,33	0,0065	0,0373	0,33	0,0065	0,0373	0,49	0,0075	0,0545	0,49	0,0075	0,0545
A07-	VOEST	Wiener Straße	0,22	0,0043	0,0260	0,22	0,0043	0,0260	0,31	0,0061	0,0346	0,31	0,0061	0,0346	0,46	0,0069	0,0507	0,46	0,0069	0,0507
A07-	Industriezeile	VOEST	0,17	0,0034	0,0204	0,17	0,0034	0,0204	0,24	0,0048	0,0272	0,24	0,0048	0,0272	0,36	0,0054	0,0398	0,36	0,0054	0,0398
A07-	Prinz Eugenstraße	Industriezeile	0,27	0,0054	0,0323	0,27	0,0054	0,0323	0,38	0,0076	0,0431	0,38	0,0076	0,0431	0,57	0,0086	0,0631	0,57	0,0086	0,0631
A07-	Hafenstraße	Prinz Eugenstraße	0,51	0,0101	0,0605	0,51	0,0101	0,0605	0,71	0,0142	0,0807	0,71	0,0142	0,0807	1,06	0,0162	0,1181	1,06	0,0162	0,1181
A07-	Urfahr	Hafenstraße	0,20	0,0040	0,0238	0,20	0,0040	0,0238</												

STR-KENNZAHL	MAUTABSCHNITT VON	MAUTABSCHNITT BIS	CO2-Emissionsklasse 3 / EURO VI																	
			Kat. 2						Kat. 3						Kat. 4					
			Tag			Nacht			Tag			Nacht			Tag			Nacht		
			Ges	Luft Lärm	CO2	Ges	Luft Lärm	CO2	Ges	Luft Lärm	CO2	Ges	Luft Lärm	CO2	Ges	Luft Lärm	CO2	Ges	Luft Lärm	CO2
A09-	Rottenmann	Liezen	1,21	0,0239	0,1432	1,21	0,0239	0,1432	1,69	0,0335	0,1911	1,69	0,0335	0,1911	2,52	0,0383	0,2797	2,52	0,0383	0,2797
A09-	Trieben	Rottenmann	3,03	0,0597	0,3570	3,03	0,0597	0,3570	4,21	0,0836	0,4764	4,21	0,0836	0,4764	6,27	0,0955	0,6972	6,27	0,0955	0,6972
A09-	Treglwang	Trieben	2,46	0,0485	0,2902	2,46	0,0485	0,2902	3,43	0,0679	0,3873	3,43	0,0679	0,3873	5,10	0,0777	0,5669	5,10	0,0777	0,5669
A09-	Kalwang	Treglwang	3,31	0,0652	0,3900	3,31	0,0652	0,3900	4,60	0,0913	0,5205	4,60	0,0913	0,5205	6,86	0,1044	0,7618	6,86	0,1044	0,7618
A09-	Mautern	Kalwang	1,54	0,0304	0,1816	1,54	0,0304	0,1816	2,14	0,0425	0,2424	2,14	0,0425	0,2424	3,19	0,0486	0,3547	3,19	0,0486	0,3547
A09-	Kammern	Mautern	1,73	0,0342	0,2043	1,73	0,0342	0,2043	2,41	0,0478	0,2726	2,41	0,0478	0,2726	3,59	0,0547	0,3990	3,59	0,0547	0,3990
A09-	Traboch	Kammern	1,81	0,0357	0,2136	1,81	0,0357	0,2136	2,52	0,0500	0,2850	2,52	0,0500	0,2850	3,75	0,0572	0,4172	3,75	0,0572	0,4172
A09-	Terminal St. Michael	Traboch	0,36	0,0070	0,0419	0,36	0,0070	0,0419	0,50	0,0098	0,0560	0,50	0,0098	0,0560	0,74	0,0112	0,0819	0,74	0,0112	0,0819
A09-	KN St. Michael	Terminal St. Michael	0,67	0,0132	0,0786	0,67	0,0132	0,0786	0,93	0,0184	0,1049	0,93	0,0184	0,1049	1,38	0,0210	0,1536	1,38	0,0210	0,1536
A09-	Übelbach	KN St. Michael	12,92	0,1225	0,7323	12,92	0,1225	0,7323	18,04	0,1715	0,9773	18,04	0,1715	0,9773	26,96	0,1959	1,4304	26,96	0,1959	1,4304
A09-	KN Peggau Deutschfeistritz	Übelbach	2,05	0,0405	0,2422	2,05	0,0405	0,2422	2,86	0,0567	0,3232	2,86	0,0567	0,3232	4,26	0,0648	0,4731	4,26	0,0648	0,4731
A09-	Gratkorn Nord	KN Peggau Deutschfeistritz	0,97	0,0192	0,1148	0,97	0,0192	0,1148	1,35	0,0269	0,1531	1,35	0,0269	0,1531	2,02	0,0307	0,2241	2,02	0,0307	0,2241
A09-	Gratkorn Süd	Gratkorn Nord	1,07	0,0211	0,1260	1,07	0,0211	0,1260	1,49	0,0295	0,1682	1,49	0,0295	0,1682	2,22	0,0337	0,2462	2,22	0,0337	0,2462
A09-	Graz Nord	Gratkorn Süd	0,24	0,0047	0,0279	0,24	0,0047	0,0279	0,33	0,0065	0,0373	0,33	0,0065	0,0373	0,49	0,0075	0,0545	0,49	0,0075	0,0545
A09-	Graz Webling	Graz Nord	2,71	0,0534	0,3195	2,71	0,0534	0,3195	3,77	0,0748	0,4263	3,77	0,0748	0,4263	5,61	0,0855	0,6239	5,61	0,0855	0,6239
A09-	Seiersberg	Graz Webling	0,72	0,0142	0,0849	0,72	0,0142	0,0849	1,00	0,0199	0,1133	1,00	0,0199	0,1133	1,49	0,0227	0,1659	1,49	0,0227	0,1659
A09-	KN Graz West	Seiersberg	0,35	0,0070	0,0416	0,35	0,0070	0,0416	0,49	0,0097	0,0555	0,49	0,0097	0,0555	0,73	0,0111	0,0812	0,73	0,0111	0,0812
A09-	Schwarzlsee	KN Graz West	0,35	0,0069	0,0410	0,35	0,0069	0,0410	0,48	0,0096	0,0547	0,48	0,0096	0,0547	0,72	0,0110	0,0800	0,72	0,0110	0,0800
A09-	Schachenwald / IBC Businesscenter	Schwarzlsee	0,39	0,0077	0,0458	0,39	0,0077	0,0458	0,54	0,0107	0,0611	0,54	0,0107	0,0611	0,81	0,0123	0,0895	0,81	0,0123	0,0895
A09-	Kalsdorf	Schachenwald / IBC Businesscenter	0,40	0,0078	0,0466	0,40	0,0078	0,0466	0,55	0,0109	0,0622	0,55	0,0109	0,0622	0,82	0,0125	0,0910	0,82	0,0125	0,0910
A09-	Werndorf Terminal	Kalsdorf	0,99	0,0195	0,1166	0,99	0,0195	0,1166	1,38	0,0273	0,1556	1,38	0,0273	0,1556	2,05	0,0312	0,2278	2,05	0,0312	0,2278
A09-	Wildon	Werndorf Terminal	1,11	0,0218	0,1303	1,11	0,0218	0,1303	1,54	0,0305	0,1739	1,54	0,0305	0,1739	2,29	0,0349	0,2546	2,29	0,0349	0,2546
A09-	Hengsberg	Wildon	0,54	0,0106	0,0636	0,54	0,0106	0,0636	0,75	0,0149	0,0849	0,75	0,0149	0,0849	1,12	0,0170	0,1243	1,12	0,0170	0,1243
A09-	Lebring	Hengsberg	0,96	0,0189	0,1127	0,96	0,0189	0,1127	1,33	0,0264	0,1504	1,33	0,0264	0,1504	1,98	0,0302	0,2202	1,98	0,0302	0,2202
A09-	Leibnitz	Lebring	1,65	0,0326	0,1951	1,65	0,0326	0,1951	2,30	0,0457	0,2604	2,30	0,0457	0,2604	3,43	0,0522	0,3811	3,43	0,0522	0,3811
A09-	Vogau Straß	Leibnitz	2,02	0,0399	0,2386	2,02	0,0399	0,2386	2,82	0,0559	0,3184	2,82	0,0559	0,3184	4,19	0,0638	0,4661	4,19	0,0638	0,4661
A09-	Gersdorf	Vogau Straß	0,98	0,0194	0,1157	0,98	0,0194	0,1157	1,37	0,0271	0,1545	1,37	0,0271	0,1545	2,03	0,0310	0,2261	2,03	0,0310	0,2261
A09-	Spielfeld	Gersdorf	0,52	0,0102	0,0610	0,52	0,0102	0,0610	0,72	0,0143	0,0814	0,72	0,0143	0,0814	1,07	0,0163	0,1191	1,07	0,0163	0,1191
A09-	Staatsgrenze Spielfeld	Spielfeld	0,47	0,0093	0,0556	0,47	0,0093	0,0556	0,66	0,0130	0,0742	0,66	0,0130	0,0742	0,98	0,0149	0,1086	0,98	0,0149	0,1086
A10-	Salzburg Süd / Anif	KN Salzburg	1,91	0,0376	0,2250	1,91	0,0376	0,2250	2,66	0,0527	0,3002	2,66	0,0527	0,3002	3,95	0,0602	0,4394	3,95	0,0602	0,4394
A10-	Puch Urstein	Salzburg Süd / Anif	0,65	0,0128	0,0763	0,65	0,0128	0,0763	0,90	0,0179	0,1019	0,90	0,0179	0,1019	1,34	0,0204	0,1491	1,34	0,0204	0,1491
A10-	Hallein	Puch Urstein	1,34	0,0264	0,1576	1,34	0,0264	0,1576	1,86	0,0369	0,2103	1,86	0,0369	0,2103	2,77	0,0422	0,3078	2,77	0,0422	0,3078
A10-	Kuchl	Hallein	1,48	0,0293	0,1750	1,48	0,0293	0,1750	2,07	0,0410	0,2336	2,07	0,0410	0,2336	3,08	0,0468	0,3419	3,08	0,0468	0,3419
A10-	Golling / Abtenau	Kuchl	1,49	0,0294	0,1760	1,49	0,0294	0,1760	2,08	0,0412	0,2348	2,08	0,0412	0,2348	3,09	0,0471	0,3437	3,09	0,0471	0,3437
A10-	Paß Lueg	Golling / Abtenau	1,56	0,0307	0,1836	1,56	0,0307	0,1836	2,17	0,0430	0,2450	2,17	0,0430	0,2450	3,23	0,0491	0,3586	3,23	0,0491	0,3586
A10-	Werfen	Paß Lueg	2,22	0,0437	0,2615	2,22	0,0437	0,2615	3,09	0,0612	0,3490	3,09	0,0612	0,3490	4,60	0,0700	0,5108	4,60	0,0700	0,5108
A10-	Pfarrwerfen / Werfen	Werfen	0,29	0,0057	0,0341	0,29	0,0057	0,0341	0,40	0,0080	0,0455	0,40	0,0080	0,0455	0,60	0,0091	0,0666	0,60	0,0091	0,0666
A10-	KN Pongau	Pfarrwerfen / Werfen	0,63	0,0124	0,0740	0,63	0,0124	0,0740	0,87	0,0173	0,0987	0,87	0,0173	0,0987	1,30	0,0198	0,1445	1,30	0,0198	0,1445
A101	Bischofshofen	KN Pongau	0,93	0,0184	0,1100	0,93	0,0184	0,1100	1,30	0,0258	0,1468	1,30	0,0258	0,1468	1,93	0,0294	0,2149	1,93	0,0294	0,2149
A10-	Lammertal Hüttau	KN Pongau	2,55	0,0503	0,3009	2,55	0,0503	0,3009	3,55	0,0704	0,4015	3,55	0,0704	0,4015	5,29	0,0805	0,5877	5,29	0,0805	0,5877
A10-	F. Verbindung GH Eben	Lammertal Hüttau	0,66	0,0130	0,0774	0,66	0,0130	0,0774	0,91	0,0181	0,1033	0,91	0,0181	0,1033	1,36	0,0207	0,1513	1,36	0,0207	0,1513
A10-	Eben	F. Verbindung GH Eben	0,30	0,0060	0,0359	0,30	0,0060	0,0359	0,42	0,0084	0,0479	0,42	0,0084	0,0479	0,63	0,0096	0,0701	0,63	0,0096	0,0701
A10-	Radstadt Altenmarkt Graz	Eben	0,68	0,0133	0,0797	0,68	0,0133	0,0797	0,94	0,0187	0,1063	0,94	0,0187	0,1063	1,40	0,0213	0,1556	1,40	0,0213	0,1556
A10-	Flachau	Radstadt Altenmarkt Graz	0,94	0,0186	0,1114	0,94	0,0186	0,1114	1,32	0,0261	0,1487	1,32	0,0261	0,1487	1,96	0,0298	0,2177	1,96	0,0298	0,2177
A10-	Flachauwinkel	Flachau	3,56	0,0364	0,2174	3,56	0,0364	0,2174	4,97	0,0509	0,2901	4,97	0,0509	0,2901	7,43	0,0582	0,4246	7,43	0,0582	0,4246
A10-	Zederhaus	Flachauwinkel	8,97	0,0916	0,5478	8,97	0,0916	0,5478	12,53	0,1282	0,7310	12,53	0,1282	0,7310	18,72	0,1466	1,0699	18,72	0,1466	1,0699
A10-	St. Michael/Lungau	Zederhaus	5,92	0,0604	0,3614	5,92	0,0604	0,3614	8,27	0,0846	0,4823	8,27	0,0846	0,4823	12,35	0,0967	0,7059	12,35	0,0967	0,7059
A10-	Rennweg Katschberg	St. Michael/Lungau	4,34	0,0443	0,2650	4,34	0,0443	0,2650	6,06	0,0620	0,3536	6,06	0,0620	0,3536	9,05	0,0709	0,5175	9,05	0,0709	0,5175
A102	KN Spittal Millstätter See	Seeboden	0,49	0,0097	0,0580	0,49	0,0097	0,0580	0,68	0,0136	0,0774	0,68	0,0136	0,0774	1,02	0,0155	0,1133	1,02	0,0155	0,1133
A102	Leondorf	KN Spittal Millstätter See	1,06	0,0209	0,1251	1,06	0,0209	0,1251	1,48	0,0293	0,1670	1,48	0,0293	0						

STR-KENNZAHL	MAUTABSCHNITT VON	MAUTABSCHNITT BIS	CO2-Emissionsklasse 3 / EURO VI																	
			Kat. 2						Kat. 3						Kat. 4					
			Tag			Nacht			Tag			Nacht			Tag			Nacht		
			Ges	Luft Lärm	CO2	Ges	Luft Lärm	CO2	Ges	Luft Lärm	CO2	Ges	Luft Lärm	CO2	Ges	Luft Lärm	CO2	Ges	Luft Lärm	CO2
A12-	Innsbruck Mitte	A12 Innsbruck Ost	0,62	0,0105	0,0631	0,62	0,0105	0,0631	0,86	0,0148	0,0842	0,86	0,0148	0,0842	1,29	0,0169	0,1233	1,29	0,0169	0,1233
A12-	A12 Innsbruck West	Innsbruck Mitte	0,81	0,0160	0,0957	0,81	0,0160	0,0957	1,13	0,0224	0,1277	1,13	0,0224	0,1277	1,68	0,0256	0,1869	1,68	0,0256	0,1869
A12-	Innsbruck Kranebitten	A12 Innsbruck West	1,06	0,0210	0,1254	1,06	0,0210	0,1254	1,48	0,0294	0,1673	1,48	0,0294	0,1673	2,20	0,0336	0,2449	2,20	0,0336	0,2449
A12-	Zirl Ost Garmisch Seefeld	Innsbruck Kranebitten	1,23	0,0243	0,1455	1,23	0,0243	0,1455	1,72	0,0341	0,1942	1,72	0,0341	0,1942	2,56	0,0389	0,2842	2,56	0,0389	0,2842
A12-	Zirl West	Zirl Ost Garmisch Seefeld	0,77	0,0152	0,0910	0,77	0,0152	0,0910	1,07	0,0213	0,1215	1,07	0,0213	0,1215	1,60	0,0244	0,1778	1,60	0,0244	0,1778
A12-	Petttau	Zirl West	1,38	0,0273	0,1630	1,38	0,0273	0,1630	1,92	0,0382	0,2176	1,92	0,0382	0,2176	2,87	0,0436	0,3185	2,87	0,0436	0,3185
A12-	Telfs Ost	Petttau	1,40	0,0276	0,1648	1,40	0,0276	0,1648	1,95	0,0386	0,2200	1,95	0,0386	0,2200	2,90	0,0441	0,3220	2,90	0,0441	0,3220
A12-	Telfs West	Telfs Ost	0,68	0,0135	0,0805	0,68	0,0135	0,0805	0,95	0,0188	0,1074	0,95	0,0188	0,1074	1,41	0,0215	0,1572	1,41	0,0215	0,1572
A12-	Mötz Reutte	Telfs West	2,21	0,0435	0,2601	2,21	0,0435	0,2601	3,07	0,0609	0,3471	3,07	0,0609	0,3471	4,57	0,0696	0,5081	4,57	0,0696	0,5081
A12-	Haiming Ötztal	Mötz Reutte	2,57	0,0506	0,3026	2,57	0,0506	0,3026	3,57	0,0708	0,4038	3,57	0,0708	0,4038	5,32	0,0810	0,5910	5,32	0,0810	0,5910
A12-	Imst	Haiming Ötztal	2,04	0,0403	0,2409	2,04	0,0403	0,2409	2,84	0,0564	0,3214	2,84	0,0564	0,3214	4,23	0,0644	0,4705	4,23	0,0644	0,4705
A12-	Imst Au	Imst	0,60	0,0119	0,0710	0,60	0,0119	0,0710	0,84	0,0166	0,0948	0,84	0,0166	0,0948	1,25	0,0190	0,1388	1,25	0,0190	0,1388
A12-	Mils	Imst Au	0,49	0,0096	0,0573	0,49	0,0096	0,0573	0,68	0,0134	0,0765	0,68	0,0134	0,0765	1,01	0,0153	0,1120	1,01	0,0153	0,1120
A12-	Mils Schönwies	Mils	1,20	0,0236	0,1411	1,20	0,0236	0,1411	1,67	0,0330	0,1883	1,67	0,0330	0,1883	2,48	0,0378	0,2756	2,48	0,0378	0,2756
A12-	KN Oberinntal	Mils Schönwies	1,06	0,0209	0,1250	1,06	0,0209	0,1250	1,48	0,0293	0,1668	1,48	0,0293	0,1668	2,20	0,0334	0,2441	2,20	0,0334	0,2441
A12-	Zams	KN Oberinntal	0,28	0,0055	0,0329	0,28	0,0055	0,0329	0,39	0,0077	0,0439	0,39	0,0077	0,0439	0,58	0,0088	0,0642	0,58	0,0088	0,0642
A122	Fließ	KN Oberinntal	1,98	0,0391	0,2338	1,98	0,0391	0,2338	2,76	0,0547	0,3120	2,76	0,0547	0,3120	4,11	0,0626	0,4567	4,11	0,0626	0,4567
A13-	A13 Innsbruck Süd	A12 Innsbruck Ost	2,80	0,0230	0,1374	2,80	0,0230	0,1374	3,91	0,0322	0,1833	3,91	0,0322	0,1833	5,85	0,0368	0,2683	10,51	0,0368	0,2683
A13-	Zenzenhof	A13 Innsbruck Süd	1,11	0,0073	0,0434	1,11	0,0073	0,0434	1,54	0,0102	0,0579	1,54	0,0102	0,0579	2,31	0,0116	0,0847	4,52	0,0116	0,0847
A13-	Igls Patsch	Zenzenhof	2,04	0,0134	0,0801	2,04	0,0134	0,0801	2,85	0,0188	0,1069	2,85	0,0188	0,1069	4,27	0,0214	0,1565	8,36	0,0214	0,1565
A13-	Schönberg Stubaital	Igls Patsch	2,21	0,0145	0,0867	2,21	0,0145	0,0867	3,09	0,0203	0,1157	3,09	0,0203	0,1157	4,62	0,0232	0,1694	9,05	0,0232	0,1694
A13-	Matrei Steinach	Schönberg Stubaital	6,97	0,0458	0,2736	6,97	0,0458	0,2736	9,74	0,0641	0,3651	9,74	0,0641	0,3651	14,58	0,0732	0,5344	28,55	0,0732	0,5344
A13-	Nösslach	Matrei Steinach	5,61	0,0368	0,2201	5,61	0,0368	0,2201	7,84	0,0515	0,2937	7,84	0,0515	0,2937	11,73	0,0589	0,4298	22,97	0,0589	0,4298
A13-	Brenner-Nord	Nösslach	5,03	0,0330	0,1975	5,03	0,0330	0,1975	7,03	0,0462	0,2635	7,03	0,0462	0,2635	10,52	0,0528	0,3857	20,61	0,0528	0,3857
A13-	Staatsgrenze Brennerpass	Brenner-Nord	1,00	0,0065	0,0390	1,00	0,0065	0,0390	1,39	0,0091	0,0521	1,39	0,0091	0,0521	2,08	0,0104	0,0763	4,08	0,0104	0,0763
A131	A13 Innsbruck Süd	A12 Innsbruck West	1,77	0,0151	0,0905	1,77	0,0151	0,0905	2,48	0,0212	0,1207	2,48	0,0212	0,1207	3,71	0,0242	0,1767	6,74	0,0242	0,1767
A14-	Hörbranz Lochau	Staatsgrenze Hörbranz	0,32	0,0063	0,0377	0,32	0,0063	0,0377	0,45	0,0088	0,0503	0,45	0,0088	0,0503	0,66	0,0101	0,0736	0,66	0,0101	0,0736
A14-	KN Bregenz	Hörbranz Lochau	1,96	0,0387	0,2317	1,96	0,0387	0,2317	2,73	0,0542	0,3092	2,73	0,0542	0,3092	4,07	0,0620	0,4525	4,07	0,0620	0,4525
A14-	Lauterach Wolfurt	KN Bregenz	0,10	0,0019	0,0116	0,10	0,0019	0,0116	0,14	0,0027	0,0155	0,14	0,0027	0,0155	0,20	0,0031	0,0227	0,20	0,0031	0,0227
A14-	Wolfurt Lauterach	Lauterach Wolfurt	0,87	0,0172	0,1031	0,87	0,0172	0,1031	1,22	0,0241	0,1376	1,22	0,0241	0,1376	1,81	0,0276	0,2014	1,81	0,0276	0,2014
A14-	Dornbirn Nord Bregenzerwald	Wolfurt Lauterach	0,34	0,0067	0,0399	0,34	0,0067	0,0399	0,47	0,0093	0,0532	0,47	0,0093	0,0532	0,70	0,0107	0,0779	0,70	0,0107	0,0779
A14-	Dornbirn West	Dornbirn Nord Bregenzerwald	0,94	0,0186	0,1114	0,94	0,0186	0,1114	1,32	0,0261	0,1487	1,32	0,0261	0,1487	1,96	0,0298	0,2177	1,96	0,0298	0,2177
A14-	Dornbirn Süd	Dornbirn West	0,47	0,0093	0,0557	0,47	0,0093	0,0557	0,66	0,0130	0,0743	0,66	0,0130	0,0743	0,98	0,0149	0,1088	0,98	0,0149	0,1088
A14-	Hohenems	Dornbirn Süd	0,86	0,0169	0,1011	0,86	0,0169	0,1011	1,19	0,0237	0,1349	1,19	0,0237	0,1349	1,78	0,0270	0,1975	1,78	0,0270	0,1975
A14-	Altach Götzis	Hohenems	0,87	0,0171	0,1022	0,87	0,0171	0,1022	1,21	0,0239	0,1364	1,21	0,0239	0,1364	1,80	0,0274	0,1997	1,80	0,0274	0,1997
A14-	Götzis	Altach Götzis	0,66	0,0130	0,0779	0,66	0,0130	0,0779	0,92	0,0182	0,1040	0,92	0,0182	0,1040	1,37	0,0209	0,1522	1,37	0,0209	0,1522
A14-	Klaus Koblach	Götzis	0,57	0,0113	0,0677	0,57	0,0113	0,0677	0,80	0,0158	0,0903	0,80	0,0158	0,0903	1,19	0,0181	0,1322	1,19	0,0181	0,1322
A14-	Rankweil	Klaus Koblach	1,01	0,0199	0,1190	1,01	0,0199	0,1190	1,40	0,0279	0,1588	1,40	0,0279	0,1588	2,09	0,0318	0,2324	2,09	0,0318	0,2324
A14-	Feldkirch Frastanz	Rankweil	1,44	0,0283	0,1695	1,44	0,0283	0,1695	2,00	0,0397	0,2262	2,00	0,0397	0,2262	2,98	0,0453	0,3310	2,98	0,0453	0,3310
A14-	Nenzing Bludesch	Feldkirch Frastanz	2,27	0,0448	0,2680	2,27	0,0448	0,2680	3,16	0,0627	0,3576	3,16	0,0627	0,3576	4,71	0,0717	0,5234	4,71	0,0717	0,5234
A14-	Bludenz Nüziders	Nenzing Bludesch	1,69	0,0333	0,1990	1,69	0,0333	0,1990	2,35	0,0466	0,2655	2,35	0,0466	0,2655	3,50	0,0532	0,3886	3,50	0,0532	0,3886
A14-	Brandnertal	Bludenz Nüziders	0,23	0,0046	0,0277	0,23	0,0046	0,0277	0,33	0,0065	0,0369	0,33	0,0065	0,0369	0,49	0,0074	0,0541	0,49	0,0074	0,0541
A14-	Bludenz Bürs	Brandnertal	0,39	0,0077	0,0462	0,39	0,0077	0,0462	0,55	0,0108	0,0616	0,55	0,0108	0,0616	0,81	0,0124	0,0902	0,81	0,0124	0,0902
A14-	Bludenz Montafon	Bludenz Bürs	0,56	0,0110	0,0655	0,56	0,0110	0,0655	0,77	0,0153	0,0874	0,77	0,0153	0,0874	1,15	0,0175	0,1279	1,15	0,0175	0,1279
A141	Bregenz Citytunnel	KN Bregenz	0,51	0,0100	0,0600	0,51	0,0100	0,0600	0,71	0,0140	0,0800	0,71	0,0140	0,0800	1,05	0,0160	0,1172	1,05	0,0160	0,1172
A21-	Hochstraß	KN Steinhäusl	0,84	0,0165	0,0989	0,84	0,0165	0,0989	1,17	0,0232	0,1320	1,17	0,0232	0,1320	1,74	0,0265	0,1932	1,74	0,0265	0,1932
A21-	Alland	Hochstraß	2,93	0,0578	0,3457	2,93	0,0578	0,3457	4,08	0,0809	0,4613	4,08	0,0809	0,4613	6,08	0,0925	0,6752	6,08	0,0925	0,6752
A21-	Mayerling	Alland	0,60	0,0117	0,0702	0,60	0,0117	0,0702	0,83	0,0164	0,0936	0,83	0,0164	0,0936	1,23	0,0188	0,1371	1,23	0,0188	0,1371
A21-	Heiligenkreuz	Mayerling	1,38	0,0272	0,1626	1,38	0,0272	0,1626	1,92	0,0381	0,2169	1,92	0,0381	0,2169	2,86	0,0435	0,3175	2,86	0,0435	0,3175
A21-	Hinterbrühl	Heiligenkreuz	0,77	0,0152	0,0906	0,77	0,0152	0,0906	1,07	0,0212	0,12									

STR-KENNZAHL	MAUTABSCHNITT VON	MAUTABSCHNITT BIS	CO2-Emissionsklasse 3 / EURO VI																	
			Kat. 2						Kat. 3						Kat. 4					
			Tag			Nacht			Tag			Nacht			Tag			Nacht		
			Ges	Luft Lärm	CO2	Ges	Luft Lärm	CO2	Ges	Luft Lärm	CO2	Ges	Luft Lärm	CO2	Ges	Luft Lärm	CO2	Ges	Luft Lärm	CO2
A23-	St. Marx	KN Gürtel Landstraße Hauptstraße	0,26	0,0051	0,0302	0,26	0,0051	0,0302	0,36	0,0071	0,0403	0,36	0,0071	0,0403	0,53	0,0081	0,0590	0,53	0,0081	0,0590
A23-	KN Wien Prater	St. Marx	0,22	0,0043	0,0257	0,22	0,0043	0,0257	0,30	0,0060	0,0342	0,30	0,0060	0,0342	0,45	0,0069	0,0501	0,45	0,0069	0,0501
A23-	Handelskai	KN Wien Prater	0,48	0,0095	0,0570	0,48	0,0095	0,0570	0,67	0,0133	0,0760	0,67	0,0133	0,0760	1,00	0,0152	0,1113	1,00	0,0152	0,1113
A23-	KN Wien Kaisermühlen	Handelskai	0,22	0,0044	0,0260	0,22	0,0044	0,0260	0,31	0,0061	0,0348	0,31	0,0061	0,0348	0,46	0,0070	0,0509	0,46	0,0070	0,0509
A23-	Groß Enzersdorf Stadlau	KN Wien Kaisermühlen	0,61	0,0120	0,0715	0,61	0,0120	0,0715	0,84	0,0167	0,0954	0,84	0,0167	0,0954	1,26	0,0191	0,1396	1,26	0,0191	0,1396
A23-	Hirschstetten	Groß Enzersdorf Stadlau	0,34	0,0067	0,0401	0,34	0,0067	0,0401	0,47	0,0094	0,0535	0,47	0,0094	0,0535	0,70	0,0107	0,0783	0,70	0,0107	0,0783
A233	Wien Gürtel	KN Gürtel Landstraße Hauptstraße	0,20	0,0039	0,0234	0,20	0,0039	0,0234	0,28	0,0055	0,0312	0,28	0,0055	0,0312	0,41	0,0063	0,0457	0,41	0,0063	0,0457
A25-	Weißkirchen	KN A1/A25 Passau Wels	2,23	0,0441	0,2636	2,23	0,0441	0,2636	3,11	0,0617	0,3517	3,11	0,0617	0,3517	4,63	0,0705	0,5148	4,63	0,0705	0,5148
A25-	Marchtrenk Wels Ost	Weißkirchen	0,80	0,0157	0,0939	0,80	0,0157	0,0939	1,11	0,0220	0,1253	1,11	0,0220	0,1253	1,65	0,0251	0,1834	1,65	0,0251	0,1834
A25-	ÖBB Terminal Wels	Marchtrenk Wels Ost	0,21	0,0042	0,0253	0,21	0,0042	0,0253	0,30	0,0059	0,0337	0,30	0,0059	0,0337	0,44	0,0068	0,0493	0,44	0,0068	0,0493
A25-	Wels Nord	ÖBB Terminal Wels	1,03	0,0203	0,1211	1,03	0,0203	0,1211	1,43	0,0284	0,1616	1,43	0,0284	0,1616	2,13	0,0324	0,2366	2,13	0,0324	0,2366
A25-	KN Wels	Wels Nord	0,73	0,0144	0,0862	0,73	0,0144	0,0862	1,02	0,0202	0,1150	1,02	0,0202	0,1150	1,51	0,0231	0,1683	1,51	0,0231	0,1683
S01-	Vorarlberger Allee	KN Vösendorf	0,54	0,0107	0,0639	0,54	0,0107	0,0639	0,75	0,0150	0,0853	0,75	0,0150	0,0853	1,12	0,0171	0,1248	1,12	0,0171	0,1248
S01-	Laxenburger Str.	Vorarlberger Allee	0,28	0,0056	0,0335	0,28	0,0056	0,0335	0,40	0,0079	0,0448	0,40	0,0079	0,0448	0,59	0,0090	0,0655	0,59	0,0090	0,0655
S01-	Güterzentrum Wien Süd	Laxenburger Str.	0,35	0,0070	0,0416	0,35	0,0070	0,0416	0,49	0,0097	0,0555	0,49	0,0097	0,0555	0,73	0,0111	0,0812	0,73	0,0111	0,0812
S01-	Rothneusiedl	Güterzentrum Wien Süd	0,23	0,0045	0,0270	0,23	0,0045	0,0270	0,32	0,0063	0,0361	0,32	0,0063	0,0361	0,48	0,0072	0,0528	0,48	0,0072	0,0528
S01-	KN Rustenfeld	Rothneusiedl	0,54	0,0106	0,0632	0,54	0,0106	0,0632	0,75	0,0148	0,0844	0,75	0,0148	0,0844	1,11	0,0169	0,1235	1,11	0,0169	0,1235
S01-	Rannersdorf	KN Rustenfeld	0,75	0,0148	0,0887	0,75	0,0148	0,0887	1,05	0,0208	0,1184	1,05	0,0208	0,1184	1,56	0,0237	0,1733	1,56	0,0237	0,1733
S011	Leopoldsdorf (B16)	KN Rustenfeld	0,33	0,0066	0,0393	0,33	0,0066	0,0393	0,46	0,0092	0,0525	0,46	0,0092	0,0525	0,69	0,0105	0,0768	0,69	0,0105	0,0768
S01-	Schwechat Süd	Rannersdorf	0,59	0,0116	0,0693	0,59	0,0116	0,0693	0,82	0,0162	0,0925	0,82	0,0162	0,0925	1,22	0,0186	0,1354	1,22	0,0186	0,1354
S01-	Schwechat Ost	Schwechat Süd	0,34	0,0066	0,0397	0,34	0,0066	0,0397	0,47	0,0093	0,0530	0,47	0,0093	0,0530	0,70	0,0106	0,0776	0,70	0,0106	0,0776
S01-	Mannswörth	Schwechat Ost	0,36	0,0070	0,0420	0,36	0,0070	0,0420	0,50	0,0098	0,0561	0,50	0,0098	0,0561	0,74	0,0112	0,0821	0,74	0,0112	0,0821
S01-	KN Schwechat	Mannswörth	0,13	0,0026	0,0158	0,13	0,0026	0,0158	0,19	0,0037	0,0210	0,19	0,0037	0,0210	0,28	0,0042	0,0308	0,28	0,0042	0,0308
S01-	Seyring	Angerner Straße	1,25	0,0246	0,1473	1,25	0,0246	0,1473	1,74	0,0345	0,1966	1,74	0,0345	0,1966	2,59	0,0394	0,2877	2,59	0,0394	0,2877
S01-	KN Eibesbrunn	Seyring	1,04	0,0206	0,1232	1,04	0,0206	0,1232	1,45	0,0289	0,1645	1,45	0,0289	0,1645	2,17	0,0330	0,2407	2,17	0,0330	0,2407
S01-	Hagenbrunn	KN Eibesbrunn	0,82	0,0162	0,0970	0,82	0,0162	0,0970	1,15	0,0227	0,1295	1,15	0,0227	0,1295	1,71	0,0260	0,1895	1,71	0,0260	0,1895
S01-	Korneuburg Nord	Hagenbrunn	1,76	0,0347	0,2076	1,76	0,0347	0,2076	2,45	0,0486	0,2770	2,45	0,0486	0,2770	3,65	0,0555	0,4054	3,65	0,0555	0,4054
S01-	Korneuburg West	Korneuburg Nord	0,71	0,0141	0,0842	0,71	0,0141	0,0842	0,99	0,0197	0,1124	0,99	0,0197	0,1124	1,48	0,0225	0,1645	1,48	0,0225	0,1645
S01-	KN Korneuburg	Korneuburg West	0,23	0,0045	0,0269	0,23	0,0045	0,0269	0,32	0,0063	0,0358	0,32	0,0063	0,0358	0,47	0,0072	0,0524	0,47	0,0072	0,0524
S02-	Gewerbepark Stadlau	Hirschstetten	0,24	0,0048	0,0289	0,24	0,0048	0,0289	0,34	0,0068	0,0385	0,34	0,0068	0,0385	0,51	0,0077	0,0564	0,51	0,0077	0,0564
S02-	Breitenleer Straße	Gewerbepark Stadlau	0,14	0,0027	0,0160	0,14	0,0027	0,0160	0,19	0,0037	0,0213	0,19	0,0037	0,0213	0,28	0,0043	0,0312	0,28	0,0043	0,0312
S02-	Rautenweg	Breitenleer Straße	0,23	0,0044	0,0266	0,23	0,0044	0,0266	0,31	0,0062	0,0354	0,31	0,0062	0,0354	0,47	0,0071	0,0519	0,47	0,0071	0,0519
S02-	Hermann Gebauer Straße	Rautenweg	0,25	0,0049	0,0292	0,25	0,0049	0,0292	0,34	0,0068	0,0389	0,34	0,0068	0,0389	0,51	0,0078	0,0570	0,51	0,0078	0,0570
S02-	Angerner Straße	Hermann Gebauer Straße	0,90	0,0177	0,1056	0,90	0,0177	0,1056	1,25	0,0247	0,1409	1,25	0,0247	0,1409	1,86	0,0283	0,2063	1,86	0,0283	0,2063
S03-	Stockerau Nord	KN Stockerau/West	0,25	0,0050	0,0298	0,25	0,0050	0,0298	0,35	0,0070	0,0398	0,35	0,0070	0,0398	0,52	0,0080	0,0583	0,52	0,0080	0,0583
S03-	Sierndorf	Stockerau Nord	1,36	0,0268	0,1604	1,36	0,0268	0,1604	1,89	0,0375	0,2140	1,89	0,0375	0,2140	2,82	0,0429	0,3133	2,82	0,0429	0,3133
S03-	Obermallebarn	Sierndorf	0,91	0,0180	0,1077	0,91	0,0180	0,1077	1,27	0,0252	0,1437	1,27	0,0252	0,1437	1,89	0,0288	0,2104	1,89	0,0288	0,2104
S03-	Göllersdorf	Obermallebarn	1,21	0,0238	0,1422	1,21	0,0238	0,1422	1,68	0,0333	0,1898	1,68	0,0333	0,1898	2,50	0,0380	0,2778	2,50	0,0380	0,2778
S03-	Großstelzendorf	Göllersdorf	0,48	0,0095	0,0570	0,48	0,0095	0,0570	0,67	0,0133	0,0760	0,67	0,0133	0,0760	1,00	0,0152	0,1113	1,00	0,0152	0,1113
S03-	Hollabrunn Süd	Großstelzendorf	1,16	0,0229	0,1370	1,16	0,0229	0,1370	1,62	0,0321	0,1828	1,62	0,0321	0,1828	2,41	0,0366	0,2675	2,41	0,0366	0,2675
S03-	Hollabrunn Mitte	Hollabrunn Süd	0,33	0,0066	0,0392	0,33	0,0066	0,0392	0,46	0,0092	0,0523	0,46	0,0092	0,0523	0,69	0,0105	0,0766	0,69	0,0105	0,0766
S03-	Hollabrunn Nord	Hollabrunn Mitte	0,75	0,0149	0,0888	0,75	0,0149	0,0888	1,05	0,0208	0,1185	1,05	0,0208	0,1185	1,56	0,0238	0,1734	1,56	0,0238	0,1734
S03-	Wullersdorf	Hollabrunn Nord	1,44	0,0285	0,1703	1,44	0,0285	0,1703	2,01	0,0399	0,2273	2,01	0,0399	0,2273	2,99	0,0456	0,3326	2,99	0,0456	0,3326
S03-	Guntersdorf	Wullersdorf	1,00	0,0197	0,1179	1,00	0,0197	0,1179	1,39	0,0276	0,1574	1,39	0,0276	0,1574	2,07	0,0316	0,2303	2,07	0,0316	0,2303
S04-	Sigleß	KN Mattersburg	0,60	0,0118	0,0708	0,60	0,0118	0,0708	0,84	0,0166	0,0945	0,84	0,0166	0,0945	1,24	0,0189	0,1383	1,24	0,0189	0,1383
S04-	Bad Sauerbrunn	Sigleß	1,40	0,0277	0,1654	1,40	0,0277	0,1654	1,95	0,0387	0,2208	1,95	0,0387	0,2208	2,91	0,0443	0,3231	2,91	0,0443	0,3231
S04-	Neudörfel	Bad Sauerbrunn	0,59	0,0116	0,0695	0,59	0,0116	0,0695	0,82	0,0163	0,0928	0,82	0,0163	0,0928	1,22	0,0186	0,1358	1,22	0,0186	0,1358
S04-	Wr. Neustadt Ost	Neudörfel	0,62	0,0122	0,0728	0,62	0,0122	0,0728	0,86	0,0170	0,0971	0,86	0,0170	0,0971	1,28	0,0195	0,1421	1,28	0,0195	0,1421
S04-	Katzelsdorf	Wr. Neustadt Ost	0,29	0,0057	0,0341	0,29	0,0057	0,0341	0,40	0,0080	0,0455	0,40	0,0080	0,0455	0,60	0,0091	0,0666	0,60	0,0091	0,0666
S04-	Lanzenkirchen	Katzelsdorf	0,24	0,0048	0,0285	0,24	0,0048	0,0285	0,34</											

STR-KENNZAHL	MAUTABSCHNITT VON	MAUTABSCHNITT BIS	CO2-Emissionsklasse 3 / EURO VI																	
			Kat. 2						Kat. 3						Kat. 4					
			Tag			Nacht			Tag			Nacht			Tag			Nacht		
			Ges	Luft Lärm	CO2	Ges	Luft Lärm	CO2	Ges	Luft Lärm	CO2	Ges	Luft Lärm	CO2	Ges	Luft Lärm	CO2	Ges	Luft Lärm	CO2
S06-	Allerheiligen Mürzhofen	Kindbergdörfel	0,72	0,0142	0,0848	0,72	0,0142	0,0848	1,00	0,0199	0,1132	1,00	0,0199	0,1132	1,49	0,0227	0,1656	1,49	0,0227	0,1656
S06-	St. Marein	Allerheiligen Mürzhofen	1,08	0,0213	0,1274	1,08	0,0213	0,1274	1,50	0,0298	0,1700	1,50	0,0298	0,1700	2,24	0,0341	0,2488	2,24	0,0341	0,2488
S06-	Kapfenberg	St. Marein	0,77	0,0151	0,0903	0,77	0,0151	0,0903	1,07	0,0211	0,1205	1,07	0,0211	0,1205	1,59	0,0242	0,1764	1,59	0,0242	0,1764
S06-	KN Bruck/Mur	Kapfenberg	1,43	0,0282	0,1686	1,43	0,0282	0,1686	1,99	0,0395	0,2250	1,99	0,0395	0,2250	2,96	0,0451	0,3293	2,96	0,0451	0,3293
S06-	ASt Bruck/Mur West	KN Bruck/Mur	1,23	0,0242	0,1446	1,23	0,0242	0,1446	1,71	0,0339	0,1930	1,71	0,0339	0,1930	2,54	0,0387	0,2824	2,54	0,0387	0,2824
S06-	Niklasdorf	ASt Bruck/Mur West	1,13	0,0223	0,1336	1,13	0,0223	0,1336	1,58	0,0313	0,1783	1,58	0,0313	0,1783	2,35	0,0357	0,2609	2,35	0,0357	0,2609
S06-	Leoben Ost	Niklasdorf	1,21	0,0238	0,1425	1,21	0,0238	0,1425	1,68	0,0334	0,1902	1,68	0,0334	0,1902	2,50	0,0381	0,2783	2,50	0,0381	0,2783
S06-	Leoben West	Leoben Ost	1,35	0,0267	0,1596	1,35	0,0267	0,1596	1,88	0,0374	0,2130	1,88	0,0374	0,2130	2,81	0,0427	0,3118	2,81	0,0427	0,3118
S06-	KN St. Michael	Leoben West	1,68	0,0330	0,1976	1,68	0,0330	0,1976	2,33	0,0463	0,2637	2,33	0,0463	0,2637	3,47	0,0529	0,3860	3,47	0,0529	0,3860
S07-	Fürstenfeld	KN Riegersdorf	2,19	0,0431	0,2577	2,19	0,0431	0,2577	3,04	0,0603	0,3439	3,04	0,0603	0,3439	4,53	0,0690	0,5034	4,53	0,0690	0,5034
S07-	Rudersdorf	Fürstenfeld	0,56	0,0111	0,0665	0,56	0,0111	0,0665	0,78	0,0156	0,0887	0,78	0,0156	0,0887	1,17	0,0178	0,1299	1,17	0,0178	0,1299
S07-	Dobersdorf	Rudersdorf	1,34	0,0264	0,1579	1,34	0,0264	0,1579	1,86	0,0370	0,2107	1,86	0,0370	0,2107	2,78	0,0422	0,3084	2,78	0,0422	0,3084
S10-	Neumarkt	Unterweikersdorf	1,70	0,0335	0,2002	1,70	0,0335	0,2002	2,36	0,0469	0,2672	2,36	0,0469	0,2672	3,52	0,0536	0,3911	3,52	0,0536	0,3911
S10-	Kefermarkt	Neumarkt	0,97	0,0192	0,1150	0,97	0,0192	0,1150	1,36	0,0269	0,1535	1,36	0,0269	0,1535	2,02	0,0308	0,2246	2,02	0,0308	0,2246
S10-	Freistadt / Süd	Kefermarkt	1,05	0,0207	0,1237	1,05	0,0207	0,1237	1,46	0,0290	0,1651	1,46	0,0290	0,1651	2,17	0,0331	0,2416	2,17	0,0331	0,2416
S10-	Grünbach Sandl	Freistadt / Süd	1,11	0,0219	0,1308	1,11	0,0219	0,1308	1,54	0,0306	0,1746	1,54	0,0306	0,1746	2,30	0,0350	0,2556	2,30	0,0350	0,2556
S10-	Freistadt / Nord	Grünbach Sandl	0,30	0,0060	0,0359	0,30	0,0060	0,0359	0,42	0,0084	0,0480	0,42	0,0084	0,0480	0,63	0,0096	0,0702	0,63	0,0096	0,0702
S16-	Landeck West	Zams	1,30	0,0256	0,1529	1,30	0,0256	0,1529	1,81	0,0358	0,2041	1,81	0,0358	0,2041	2,69	0,0409	0,2987	2,69	0,0409	0,2987
S16-	Pians	Landeck West	0,83	0,0164	0,0980	0,83	0,0164	0,0980	1,16	0,0229	0,1307	1,16	0,0229	0,1307	1,72	0,0262	0,1913	1,72	0,0262	0,1913
S16-	Flirsch	Pians	1,65	0,0325	0,1941	1,65	0,0325	0,1941	2,29	0,0455	0,2591	2,29	0,0455	0,2591	3,41	0,0519	0,3792	3,41	0,0519	0,3792
S16-	Schnann am Arlberg	Flirsch	1,03	0,0204	0,1219	1,03	0,0204	0,1219	1,44	0,0285	0,1626	1,44	0,0285	0,1626	2,14	0,0326	0,2380	2,14	0,0326	0,2380
S16-	Pettneu	Schnann am Arlberg	0,75	0,0148	0,0886	0,75	0,0148	0,0886	1,05	0,0207	0,1182	1,05	0,0207	0,1182	1,56	0,0237	0,1730	1,56	0,0237	0,1730
S16-	St. Anton/Arlberg	Pettneu	0,42	0,0083	0,0493	0,42	0,0083	0,0493	0,58	0,0116	0,0658	0,58	0,0116	0,0658	0,87	0,0132	0,0964	0,87	0,0132	0,0964
S16-	Langen/Arlberg	St. Anton/Arlberg	9,90	0,0803	0,4800	9,90	0,0803	0,4800	13,83	0,1124	0,6405	13,83	0,1124	0,6405	20,68	0,1284	0,9375	20,68	0,1284	0,9375
S16-	Wald/Arlberg	Langen/Arlberg	1,33	0,0263	0,1572	1,33	0,0263	0,1572	1,86	0,0368	0,2098	1,86	0,0368	0,2098	2,76	0,0421	0,3071	2,76	0,0421	0,3071
S16-	Dalaas	Wald/Arlberg	1,52	0,0299	0,1791	1,52	0,0299	0,1791	2,11	0,0419	0,2390	2,11	0,0419	0,2390	3,15	0,0479	0,3498	3,15	0,0479	0,3498
S16-	Braz Ost	Dalaas	0,86	0,0170	0,1015	0,86	0,0170	0,1015	1,20	0,0238	0,1355	1,20	0,0238	0,1355	1,78	0,0272	0,1983	1,78	0,0272	0,1983
S16-	Braz West	Braz Ost	0,67	0,0132	0,0792	0,67	0,0132	0,0792	0,93	0,0185	0,1057	0,93	0,0185	0,1057	1,39	0,0212	0,1547	1,39	0,0212	0,1547
S16-	Bings	Braz West	0,91	0,0179	0,1073	0,91	0,0179	0,1073	1,27	0,0251	0,1432	1,27	0,0251	0,1432	1,89	0,0287	0,2096	1,89	0,0287	0,2096
S16-	Bludenz Montafon	Bings	0,43	0,0085	0,0508	0,43	0,0085	0,0508	0,60	0,0119	0,0678	0,60	0,0119	0,0678	0,89	0,0136	0,0992	0,89	0,0136	0,0992
S31-	Eisenstadt Süd	Eisenstadt Ost	0,78	0,0154	0,0921	0,78	0,0154	0,0921	1,09	0,0216	0,1229	1,09	0,0216	0,1229	1,62	0,0246	0,1798	1,62	0,0246	0,1798
S31-	Eisenstadt Mitte	Eisenstadt Süd	0,29	0,0058	0,0345	0,29	0,0058	0,0345	0,41	0,0081	0,0460	0,41	0,0081	0,0460	0,61	0,0092	0,0673	0,61	0,0092	0,0673
S31-	KN Eisenstadt	Eisenstadt Mitte	0,48	0,0095	0,0569	0,48	0,0095	0,0569	0,67	0,0133	0,0759	0,67	0,0133	0,0759	1,00	0,0152	0,1111	1,00	0,0152	0,1111
S31-	Wulkaprodersdorf	KN Eisenstadt	0,64	0,0127	0,0757	0,64	0,0127	0,0757	0,89	0,0177	0,1010	0,89	0,0177	0,1010	1,33	0,0203	0,1479	1,33	0,0203	0,1479
S31-	KN Mattersburg	Wulkaprodersdorf	1,82	0,0359	0,2149	1,82	0,0359	0,2149	2,54	0,0503	0,2868	2,54	0,0503	0,2868	3,78	0,0575	0,4198	3,78	0,0575	0,4198
S31-	Forchtenstein	KN Mattersburg	1,32	0,0260	0,1556	1,32	0,0260	0,1556	1,84	0,0364	0,2076	1,84	0,0364	0,2076	2,73	0,0416	0,3039	2,73	0,0416	0,3039
S31-	Siegggraben	Forchtenstein	1,84	0,0364	0,2174	1,84	0,0364	0,2174	2,57	0,0509	0,2901	2,57	0,0509	0,2901	3,82	0,0582	0,4246	3,82	0,0582	0,4246
S31-	Weppersdorf/Kobersdorf	Siegggraben	2,22	0,0438	0,2619	2,22	0,0438	0,2619	3,09	0,0613	0,3494	3,09	0,0613	0,3494	4,60	0,0701	0,5115	4,60	0,0701	0,5115
S31-	Weppersdorf/Markt St.Martin	Weppersdorf/Kobersdorf	0,46	0,0090	0,0538	0,46	0,0090	0,0538	0,63	0,0126	0,0718	0,63	0,0126	0,0718	0,95	0,0144	0,1051	0,95	0,0144	0,1051
S31-	Neutal	Weppersdorf/Markt St.Martin	1,05	0,0208	0,1243	1,05	0,0208	0,1243	1,47	0,0291	0,1659	1,47	0,0291	0,1659	2,18	0,0333	0,2428	2,18	0,0333	0,2428
S31-	Stoob Süd	Neutal	0,92	0,0182	0,1086	0,92	0,0182	0,1086	1,28	0,0254	0,1449	1,28	0,0254	0,1449	1,91	0,0291	0,2121	1,91	0,0291	0,2121
S31-	Oberpullendorf	Stoob Süd	1,01	0,0198	0,1186	1,01	0,0198	0,1186	1,40	0,0278	0,1582	1,40	0,0278	0,1582	2,08	0,0317	0,2316	2,08	0,0317	0,2316
S33-	St. Pölten Ost	KN St. Pölten	0,55	0,0108	0,0643	0,55	0,0108	0,0643	0,76	0,0151	0,0859	0,76	0,0151	0,0859	1,13	0,0172	0,1257	1,13	0,0172	0,1257
S33-	St. Pölten Nord	St. Pölten Ost	0,96	0,0190	0,1137	0,96	0,0190	0,1137	1,34	0,0266	0,1517	1,34	0,0266	0,1517	2,00	0,0304	0,2221	2,00	0,0304	0,2221
S33-	Herzenburg Süd	St. Pölten Nord	1,02	0,0201	0,1204	1,02	0,0201	0,1204	1,42	0,0282	0,1607	1,42	0,0282	0,1607	2,12	0,0322	0,2352	2,12	0,0322	0,2352
S33-	Herzenburg Stadt	Herzenburg Süd	0,55	0,0108	0,0643	0,55	0,0108	0,0643	0,76	0,0151	0,0858	0,76	0,0151	0,0858	1,13	0,0172	0,1256	1,13	0,0172	0,1256
S33-	Herzenburg Nord	Herzenburg Stadt	0,30	0,0060	0,0356	0,30	0,0060	0,0356	0,42	0,0083	0,0476	0,42	0,0083	0,0476	0,63	0,0095	0,0696	0,63	0,0095	0,0696
S33-	Traismauer Süd	Herzenburg Nord	1,47	0,0290	0,1734	1,47	0,0290	0,1734	2,05	0,0406	0,2315	2,05	0,0406	0,2315	3,05	0,0464	0,3388	3,05	0,0464	0,3388
S33-	Traismauer Nord	Traismauer Süd	0,75	0,0148	0,0882	0,75	0,0148	0,0882	1,04	0,0207	0,1177	1,04	0,0207	0,1177	1,55	0,0236	0,1723	1,55	0,0236	0,1723
S33-	Jettsdorf	Traismauer Nord	1,26	0,0249	0,1490	1,26	0,0249	0,1490	1,76	0,0349	0,1988	1,76								

STR-KENNZAHL	MAUTABSCHNITT VON	MAUTABSCHNITT BIS	CO2-Emissionsklasse 3 / EURO VI																	
			Kat. 2						Kat. 3						Kat. 4					
			Tag			Nacht			Tag			Nacht			Tag			Nacht		
			Ges	Luft Lärm	CO2	Ges	Luft Lärm	CO2	Ges	Luft Lärm	CO2	Ges	Luft Lärm	CO2	Ges	Luft Lärm	CO2	Ges	Luft Lärm	CO2
S37-	St. Veit Mitte / Brückl	St. Veit Nord / Kraig	0,72	0,0142	0,0852	0,72	0,0142	0,0852	1,01	0,0199	0,1136	1,01	0,0199	0,1136	1,50	0,0228	0,1663	1,50	0,0228	0,1663
S37-	St. Veit Süd	St. Veit Mitte / Brückl	0,61	0,0121	0,0724	0,61	0,0121	0,0724	0,85	0,0169	0,0966	0,85	0,0169	0,0966	1,27	0,0194	0,1414	1,27	0,0194	0,1414
S37-	St. Veit Industriegebiet	St. Veit Süd	0,46	0,0091	0,0544	0,46	0,0091	0,0544	0,64	0,0127	0,0726	0,64	0,0127	0,0726	0,96	0,0146	0,1063	0,96	0,0146	0,1063
S37-	Maria Saal	St. Veit Industriegebiet	1,62	0,0319	0,1910	1,62	0,0319	0,1910	2,25	0,0447	0,2549	2,25	0,0447	0,2549	3,36	0,0511	0,3731	3,36	0,0511	0,3731
S37-	Karnburg	Maria Saal	0,58	0,0114	0,0682	0,58	0,0114	0,0682	0,81	0,0160	0,0910	0,81	0,0160	0,0910	1,20	0,0182	0,1332	1,20	0,0182	0,1332
S37-	Klagenfurt Nord	Karnburg	0,50	0,0100	0,0595	0,50	0,0100	0,0595	0,70	0,0139	0,0794	0,70	0,0139	0,0794	1,05	0,0159	0,1163	1,05	0,0159	0,1163

STR-KENNZAHL	MAUTABSCHNITT VON	MAUTABSCHNITT BIS	CO2-Emissionsklasse 4 / EURO VI																	
			Kat. 2						Kat. 3						Kat. 4					
			Tag			Nacht			Tag			Nacht			Tag			Nacht		
			Ges	Luft Lärm	CO2	Ges	Luft Lärm	CO2	Ges	Luft Lärm	CO2	Ges	Luft Lärm	CO2	Ges	Luft Lärm	CO2	Ges	Luft Lärm	CO2
A01-	Wien Auhof	Preßbaum	3,25	0,0697	0,1393	3,25	0,0697	0,1393	4,53	0,0975	0,1741	4,53	0,0975	0,1741	6,74	0,1114	0,2368	6,74	0,1114	0,2368
A01-	Preßbaum	KN Steinhäusl	1,84	0,0394	0,0787	1,84	0,0394	0,0787	2,56	0,0551	0,0984	2,56	0,0551	0,0984	3,81	0,0630	0,1338	3,81	0,0630	0,1338
A01-	KN Steinhäusl	Altlengbach	1,08	0,0231	0,0463	1,08	0,0231	0,0463	1,51	0,0324	0,0579	1,51	0,0324	0,0579	2,24	0,0370	0,0787	2,24	0,0370	0,0787
A01-	Altlengbach	St. Christophen	1,29	0,0276	0,0552	1,29	0,0276	0,0552	1,80	0,0386	0,0690	1,80	0,0386	0,0690	2,67	0,0442	0,0938	2,67	0,0442	0,0938
A01-	St. Christophen	Böheimkirchen	1,55	0,0331	0,0662	1,55	0,0331	0,0662	2,15	0,0463	0,0827	2,15	0,0463	0,0827	3,20	0,0530	0,1125	3,20	0,0530	0,1125
A01-	Böheimkirchen	KN St. Pölten	1,51	0,0324	0,0648	1,51	0,0324	0,0648	2,11	0,0453	0,0809	2,11	0,0453	0,0809	3,13	0,0518	0,1101	3,13	0,0518	0,1101
A01-	KN St. Pölten	St. Pölten Süd	1,07	0,0230	0,0459	1,07	0,0230	0,0459	1,50	0,0322	0,0574	1,50	0,0322	0,0574	2,22	0,0367	0,0781	2,22	0,0367	0,0781
A01-	St. Pölten Süd	Loosdorf	3,72	0,0796	0,1593	3,72	0,0796	0,1593	5,18	0,1115	0,1991	5,18	0,1115	0,1991	7,71	0,1274	0,2708	7,71	0,1274	0,2708
A01-	Loosdorf	Melk	1,36	0,0292	0,0584	1,36	0,0292	0,0584	1,90	0,0409	0,0730	1,90	0,0409	0,0730	2,83	0,0467	0,0992	2,83	0,0467	0,0992
A01-	Melk	Pöchlarn	2,42	0,0517	0,1035	2,42	0,0517	0,1035	3,37	0,0724	0,1293	3,37	0,0724	0,1293	5,01	0,0828	0,1759	5,01	0,0828	0,1759
A01-	Pöchlarn	Ybbs Wieselburg	2,23	0,0477	0,0955	2,23	0,0477	0,0955	3,11	0,0668	0,1193	3,11	0,0668	0,1193	4,62	0,0764	0,1623	4,62	0,0764	0,1623
A01-	Ybbs Wieselburg	Amstetten Ost	2,00	0,0429	0,0858	2,00	0,0429	0,0858	2,79	0,0601	0,1072	2,79	0,0601	0,1072	4,15	0,0686	0,1458	4,15	0,0686	0,1458
A01-	Amstetten Ost	Amstetten West	3,15	0,0675	0,1349	3,15	0,0675	0,1349	4,39	0,0945	0,1687	4,39	0,0945	0,1687	6,53	0,1080	0,2294	6,53	0,1080	0,2294
A01-	Amstetten West	Oed	2,21	0,0474	0,0947	2,21	0,0474	0,0947	3,08	0,0663	0,1184	3,08	0,0663	0,1184	4,59	0,0758	0,1611	4,59	0,0758	0,1611
A01-	Oed	Haag	2,39	0,0511	0,1023	2,39	0,0511	0,1023	3,33	0,0716	0,1278	3,33	0,0716	0,1278	4,95	0,0818	0,1738	4,95	0,0818	0,1738
A01-	Haag	St. Valentin	2,13	0,0455	0,0911	2,13	0,0455	0,0911	2,96	0,0637	0,1138	2,96	0,0637	0,1138	4,41	0,0728	0,1548	4,41	0,0728	0,1548
A01-	St. Valentin	Enns Ost	0,90	0,0193	0,0386	0,90	0,0193	0,0386	1,26	0,0270	0,0483	1,26	0,0270	0,0483	1,87	0,0309	0,0656	1,87	0,0309	0,0656
A01-	Enns Ost	Enns West / Steyr	0,70	0,0150	0,0299	0,70	0,0150	0,0299	0,97	0,0210	0,0374	0,97	0,0210	0,0374	1,45	0,0240	0,0509	1,45	0,0240	0,0509
A01-	Enns West / Steyr	Asten St Florian	0,54	0,0116	0,0233	0,54	0,0116	0,0233	0,76	0,0163	0,0291	0,76	0,0163	0,0291	1,13	0,0186	0,0395	1,13	0,0186	0,0395
A01-	Asten St Florian	KN Linz	2,08	0,0445	0,0890	2,08	0,0445	0,0890	2,90	0,0623	0,1113	2,90	0,0623	0,1113	4,31	0,0712	0,1514	4,31	0,0712	0,1514
A01-	KN Linz	Ansfelden	0,35	0,0075	0,0150	0,35	0,0075	0,0150	0,49	0,0105	0,0188	0,49	0,0105	0,0188	0,73	0,0120	0,0255	0,73	0,0120	0,0255
A01-	Ansfelden	Traun	0,78	0,0166	0,0332	0,78	0,0166	0,0332	1,08	0,0233	0,0415	1,08	0,0233	0,0415	1,61	0,0266	0,0565	1,61	0,0266	0,0565
A01-	Traun	KN A1/A25 Passau Wels	0,36	0,0078	0,0156	0,36	0,0078	0,0156	0,51	0,0109	0,0195	0,51	0,0109	0,0195	0,76	0,0125	0,0266	0,76	0,0125	0,0266
A01-	KN A1/A25 Passau Wels	Allhaming	1,68	0,0360	0,0721	1,68	0,0360	0,0721	2,35	0,0504	0,0901	2,35	0,0504	0,0901	3,49	0,0577	0,1225	3,49	0,0577	0,1225
A01-	Allhaming	Sattledt	2,81	0,0601	0,1202	2,81	0,0601	0,1202	3,91	0,0842	0,1503	3,91	0,0842	0,1503	5,82	0,0962	0,2044	5,82	0,0962	0,2044
A01-	Sattledt	KN Voralpenkreuz	0,35	0,0076	0,0151	0,35	0,0076	0,0151	0,49	0,0106	0,0189	0,49	0,0106	0,0189	0,73	0,0121	0,0257	0,73	0,0121	0,0257
A01-	KN Voralpenkreuz	Eberstalzell	1,02	0,0218	0,0435	1,02	0,0218	0,0435	1,42	0,0305	0,0544	1,42	0,0305	0,0544	2,11	0,0348	0,0740	2,11	0,0348	0,0740
A01-	Eberstalzell	Vorchdorf	1,53	0,0328	0,0656	1,53	0,0328	0,0656	2,14	0,0459	0,0821	2,14	0,0459	0,0821	3,18	0,0525	0,1116	3,18	0,0525	0,1116
A01-	Vorchdorf	Laakirchen Ost	1,34	0,0288	0,0575	1,34	0,0288	0,0575	1,87	0,0403	0,0719	1,87	0,0403	0,0719	2,78	0,0460	0,0978	2,78	0,0460	0,0978
A01-	Laakirchen Ost	Laakirchen West	0,85	0,0181	0,0362	0,85	0,0181	0,0362	1,18	0,0253	0,0453	1,18	0,0253	0,0453	1,75	0,0290	0,0616	1,75	0,0290	0,0616
A01-	Laakirchen West	Regau	1,66	0,0355	0,0710	1,66	0,0355	0,0710	2,31	0,0497	0,0887	2,31	0,0497	0,0887	3,44	0,0568	0,1206	3,44	0,0568	0,1206
A01-	Regau	Schörfling	0,38	0,0066	0,0132	0,38	0,0066	0,0132	0,52	0,0106	0,0192	0,52	0,0106	0,0192	0,77	0,0121	0,0257	0,77	0,0121	0,0257
A01-	Schörfling	Seewalchen	1,34	0,0072	0,0144	1,34	0,0072	0,0144	1,87	0,0376	0,0719	1,87	0,0376	0,0719	2,78	0,0460	0,0978	2,78	0,0460	0,0978
A01-	Seewalchen	St. Georgen	1,97	0,0423	0,0845	1,97	0,0423	0,0845	2,75	0,0592	0,1057	2,75	0,0592	0,1057	4,09	0,0676	0,1437	4,09	0,0676	0,1437
A01-	St. Georgen	Oberwang	2,63	0,0564	0,1127	2,63	0,0564	0,1127	3,67	0,0789	0,1409	3,67	0,0789	0,1409	5,46	0,0902	0,1916	5,46	0,0902	0,1916
A01-	Oberwang	Mondsee	2,42	0,0519	0,1037	2,42	0,0519	0,1037	3,38	0,0726	0,1297	3,38	0,0726	0,1297	5,02	0,0830	0,1763	5,02	0,0830	0,1763
A01-	Mondsee	Thalgau	2,23	0,0478	0,0956	2,23	0,0478	0,0956	3,11	0,0669	0,1195	3,11	0,0669	0,1195	4,63	0,0765	0,1626	4,63	0,0765	0,1626
A01-	Thalgau	Wallersee	1,70	0,0364	0,0727	1,70	0,0364	0,0727	2,37	0,0510	0,0911	2,37	0,0510	0,0911	3,53	0,0583	0,1239	3,53	0,0583	0,1239
A01-	Wallersee	Salzburg Nord	1,65	0,0353	0,0705	1,65	0,0353	0,0705	2,30	0,0494	0,0882	2,30	0,0494	0,0882	3,41	0,0564	0,1199	3,41	0,0564	0,1199
A01-	Salzburg Nord	Salzburg Bergheim-West	0,37	0,0080	0,0159	0,37	0,0080	0,0159	0,52	0,0111	0,0199	0,52	0,0111	0,0199	0,77	0,0127	0,0270	0,77	0,0127	0,0270
A01-	Salzburg Bergheim-West	Messe	0,18	0,0038	0,0076	0,18	0,0038	0,0076	0,25	0,0053	0,0095	0,25	0,0053	0,0095	0,37	0,0061	0,0129	0,37	0,0061	0,0129
A01-	Messe	Salzburg Mitte Freilassing	0,24	0,0051	0,0101	0,24	0,0051	0,0101	0,33	0,0071	0,0127	0,33	0,0071	0,0127	0,49	0,0081	0,0172	0,49	0,0081	0,0172
A01-	Salzburg Mitte Freilassing	Kleßheim	0,29	0,0062	0,0124	0,29	0,0062	0,0124	0,40	0,0087	0,0155	0,40	0,0087	0,0155	0,60	0,0099	0,0211	0,60	0,0099	0,0211
A01-	Kleßheim	Siezenheim	0,40	0,0086	0,0172	0,40	0,0086	0,0172	0,56	0,0121	0,0215	0,56	0,0121	0,0215	0,83	0,0138	0,0293	0,83	0,0138	0,0293
A01-	Siezenheim	Flughafen	0,20	0,0043	0,0087	0,20	0,0043	0,0087	0,28	0,0061	0,0108	0,28	0,0061	0,0108	0,42	0,0069	0,0147	0,42	0,0069	0,0147
A01-	Flughafen	Wals Salzburg West	0,25	0,0053	0,0106	0,25	0,0053	0,0106	0,34	0,0074	0,0132	0,34	0,0074	0,0132	0,51	0,0085	0,0180	0,51	0,0085	0,0180
A01-	Wals Salzburg West	KN Salzburg	0,37	0,0079	0,0159	0,37	0,0079	0,0159	0,52	0,0111	0,0198	0,52	0,0111	0,0198	0,77	0,0127	0,0269	0,77	0,0127	0,0269
A01-	KN Salzburg	Staatsgrenze Walserberg	0,63	0,0135	0,0269	0,63	0,0135	0,0269	0,88	0,0189	0,0337	0,88	0,0189	0,0337	1,30	0,0215	0,0458	1,30	0,0215	0,0458
A02-	KN Wien Inzersdorf	KN Vösendorf	0,79	0,0169	0,0337	0,79	0,0169	0,0337	1,10	0,0236	0,0421	1,10	0,0236	0,0421	1,63	0,0270	0,0573	1,63	0,0270	0,0573
A02-	KN Vösendorf	Mödling	0,54	0,0115	0,0229	0,54	0,0115	0,0229	0,75	0,0160	0,0286	0,75	0,0160	0,0286	1,11					

STR-KENNZAHL	MAUTABSCHNITT VON	MAUTABSCHNITT BIS	CO2-Emissionsklasse 4 / EURO VI																	
			Kat. 2						Kat. 3						Kat. 4					
			Tag			Nacht			Tag			Nacht			Tag			Nacht		
			Ges	Luft Lärm	CO2	Ges	Luft Lärm	CO2	Ges	Luft Lärm	CO2	Ges	Luft Lärm	CO2	Ges	Luft Lärm	CO2	Ges	Luft Lärm	CO2
A02-	KN Graz Ost	Graz Feldkirchen Flughafen	0,88	0,0189	0,0379	0,88	0,0189	0,0379	1,23	0,0265	0,0474	1,23	0,0265	0,0474	1,83	0,0303	0,0644	1,83	0,0303	0,0644
A02-	Graz Feldkirchen Flughafen	KN Graz West	0,59	0,0127	0,0254	0,59	0,0127	0,0254	0,83	0,0178	0,0317	0,83	0,0178	0,0317	1,23	0,0203	0,0431	1,23	0,0203	0,0431
A02-	KN Graz West	Unterpremstätten	0,71	0,0152	0,0305	0,71	0,0152	0,0305	0,99	0,0213	0,0381	0,99	0,0213	0,0381	1,48	0,0244	0,0518	1,48	0,0244	0,0518
A02-	Unterpremstätten	Lieboch	1,11	0,0237	0,0474	1,11	0,0237	0,0474	1,54	0,0331	0,0592	1,54	0,0331	0,0592	2,29	0,0379	0,0805	2,29	0,0379	0,0805
A02-	Lieboch	Mooskirchen	1,53	0,0326	0,0653	1,53	0,0326	0,0653	2,13	0,0457	0,0816	2,13	0,0457	0,0816	3,16	0,0522	0,1110	3,16	0,0522	0,1110
A02-	Mooskirchen	Steinberg	1,58	0,0338	0,0676	1,58	0,0338	0,0676	2,20	0,0473	0,0845	2,20	0,0473	0,0845	3,27	0,0541	0,1149	3,27	0,0541	0,1149
A02-	Steinberg	Modriach	3,95	0,0845	0,1689	3,95	0,0845	0,1689	5,50	0,1182	0,2111	5,50	0,1182	0,2111	8,18	0,1351	0,2871	8,18	0,1351	0,2871
A022	KN Graz Ost	Puchwerk	0,17	0,0035	0,0071	0,17	0,0035	0,0071	0,23	0,0050	0,0089	0,23	0,0050	0,0089	0,34	0,0057	0,0120	0,34	0,0057	0,0120
A022	Puchwerk	Graz Raaba	0,24	0,0051	0,0101	0,24	0,0051	0,0101	0,33	0,0071	0,0127	0,33	0,0071	0,0127	0,49	0,0081	0,0172	0,49	0,0081	0,0172
A022	Graz Raaba	Graz Liebenau Sternäckerweg	0,34	0,0074	0,0147	0,34	0,0074	0,0147	0,48	0,0103	0,0184	0,48	0,0103	0,0184	0,71	0,0118	0,0250	0,71	0,0118	0,0250
A02-	Modriach	Packsattel	1,82	0,0389	0,0778	1,82	0,0389	0,0778	2,53	0,0545	0,0972	2,53	0,0545	0,0972	3,77	0,0622	0,1322	3,77	0,0622	0,1322
A02-	Packsattel	Bad St. Leonhard	2,21	0,0473	0,0946	2,21	0,0473	0,0946	3,08	0,0662	0,1182	3,08	0,0662	0,1182	4,58	0,0757	0,1608	4,58	0,0757	0,1608
A02-	Bad St. Leonhard	Wolfsberg Nord	2,60	0,0556	0,1112	2,60	0,0556	0,1112	3,62	0,0778	0,1390	3,62	0,0778	0,1390	5,38	0,0889	0,1890	5,38	0,0889	0,1890
A02-	Wolfsberg Nord	Wolfsberg Süd	0,74	0,0158	0,0316	0,74	0,0158	0,0316	1,03	0,0221	0,0395	1,03	0,0221	0,0395	1,53	0,0253	0,0537	1,53	0,0253	0,0537
A02-	Wolfsberg Süd	St. Andrä	2,17	0,0464	0,0929	2,17	0,0464	0,0929	3,02	0,0650	0,1161	3,02	0,0650	0,1161	4,49	0,0743	0,1578	4,49	0,0743	0,1578
A02-	St. Andrä	Griffen	2,11	0,0451	0,0903	2,11	0,0451	0,0903	2,94	0,0632	0,1128	2,94	0,0632	0,1128	4,37	0,0722	0,1534	4,37	0,0722	0,1534
A02-	Griffen	Völkermarkt Ost	1,07	0,0228	0,0456	1,07	0,0228	0,0456	1,48	0,0319	0,0570	1,48	0,0319	0,0570	2,21	0,0365	0,0775	2,21	0,0365	0,0775
A02-	Völkermarkt Ost	Völkermarkt West	2,46	0,0526	0,1052	2,46	0,0526	0,1052	3,42	0,0736	0,1315	3,42	0,0736	0,1315	5,09	0,0842	0,1789	5,09	0,0842	0,1789
A02-	Völkermarkt West	Grafenstein	2,35	0,0504	0,1007	2,35	0,0504	0,1007	3,28	0,0705	0,1259	3,28	0,0705	0,1259	4,88	0,0806	0,1712	4,88	0,0806	0,1712
A02-	Grafenstein	Klagenfurt Ost	1,51	0,0323	0,0646	1,51	0,0323	0,0646	2,10	0,0452	0,0808	2,10	0,0452	0,0808	3,13	0,0517	0,1098	3,13	0,0517	0,1098
A02-	Klagenfurt Ost	Klagenfurt Flughafen	0,76	0,0163	0,0327	0,76	0,0163	0,0327	1,06	0,0229	0,0409	1,06	0,0229	0,0409	1,58	0,0261	0,0556	1,58	0,0261	0,0556
A02-	Klagenfurt Flughafen	Klagenfurt Nord	0,85	0,0181	0,0362	0,85	0,0181	0,0362	1,18	0,0253	0,0453	1,18	0,0253	0,0453	1,75	0,0290	0,0615	1,75	0,0290	0,0615
A02-	Klagenfurt Nord	Klagenfurt West	1,46	0,0313	0,0626	1,46	0,0313	0,0626	2,04	0,0438	0,0782	2,04	0,0438	0,0782	3,03	0,0501	0,1064	3,03	0,0501	0,1064
A02-	Klagenfurt West	Krumpendorf West	0,58	0,0125	0,0250	0,58	0,0125	0,0250	0,81	0,0175	0,0312	0,81	0,0175	0,0312	1,21	0,0200	0,0424	1,21	0,0200	0,0424
A02-	Krumpendorf West	Pörtlach Ost	0,70	0,0150	0,0301	0,70	0,0150	0,0301	0,98	0,0210	0,0376	0,98	0,0210	0,0376	1,45	0,0240	0,0511	1,45	0,0240	0,0511
A02-	Pörtlach Ost	Pörtlach West	1,09	0,0234	0,0468	1,09	0,0234	0,0468	1,52	0,0328	0,0585	1,52	0,0328	0,0585	2,27	0,0374	0,0795	2,27	0,0374	0,0795
A02-	Pörtlach West	Velden Ost	0,81	0,0173	0,0347	0,81	0,0173	0,0347	1,13	0,0243	0,0433	1,13	0,0243	0,0433	1,68	0,0277	0,0589	1,68	0,0277	0,0589
A02-	Velden Ost	Velden West	0,87	0,0187	0,0373	0,87	0,0187	0,0373	1,22	0,0261	0,0467	1,22	0,0261	0,0467	1,81	0,0299	0,0635	1,81	0,0299	0,0635
A02-	Velden West	Wernberg	1,44	0,0309	0,0617	1,44	0,0309	0,0617	2,01	0,0432	0,0771	2,01	0,0432	0,0771	2,99	0,0494	0,1049	2,99	0,0494	0,1049
A02-	Wernberg	KN Villach	0,77	0,0164	0,0328	0,77	0,0164	0,0328	1,07	0,0230	0,0410	1,07	0,0230	0,0410	1,59	0,0262	0,0558	1,59	0,0262	0,0558
A02-	KN Villach	Villach Faaker See	0,60	0,0128	0,0255	0,60	0,0128	0,0255	0,83	0,0179	0,0319	0,83	0,0179	0,0319	1,23	0,0204	0,0434	1,23	0,0204	0,0434
A02-	Villach Faaker See	Villach Warmbad	1,36	0,0291	0,0583	1,36	0,0291	0,0583	1,90	0,0408	0,0728	1,90	0,0408	0,0728	2,82	0,0466	0,0990	2,82	0,0466	0,0990
A02-	Villach Warmbad	Hermagor	2,47	0,0528	0,1056	2,47	0,0528	0,1056	3,44	0,0739	0,1320	3,44	0,0739	0,1320	5,11	0,0845	0,1795	5,11	0,0845	0,1795
A02-	Hermagor	Arnoldstein	0,59	0,0126	0,0252	0,59	0,0126	0,0252	0,82	0,0176	0,0314	0,82	0,0176	0,0314	1,22	0,0201	0,0428	1,22	0,0201	0,0428
A02-	Arnoldstein	Staatsgrenze Arnoldstein	0,90	0,0193	0,0386	0,90	0,0193	0,0386	1,26	0,0270	0,0482	1,26	0,0270	0,0482	1,87	0,0308	0,0656	1,87	0,0308	0,0656
A03-	KN Guntramsdorf	Münchendorf/Achau	0,23	0,0050	0,0100	0,23	0,0050	0,0100	0,33	0,0070	0,0125	0,33	0,0070	0,0125	0,48	0,0080	0,0170	0,48	0,0080	0,0170
A03-	Münchendorf/Achau	Ebreichsdorf Nord	0,98	0,0211	0,0421	0,98	0,0211	0,0421	1,37	0,0295	0,0527	1,37	0,0295	0,0527	2,04	0,0337	0,0716	2,04	0,0337	0,0716
A03-	Ebreichsdorf Nord	Ebreichsdorf West	0,80	0,0172	0,0344	0,80	0,0172	0,0344	1,12	0,0241	0,0430	1,12	0,0241	0,0430	1,67	0,0275	0,0585	1,67	0,0275	0,0585
A03-	Ebreichsdorf West	Pottendorf	1,05	0,0226	0,0451	1,05	0,0226	0,0451	1,47	0,0316	0,0564	1,47	0,0316	0,0564	2,18	0,0361	0,0767	2,18	0,0361	0,0767
A03-	Pottendorf	Hornstein	1,73	0,0371	0,0741	1,73	0,0371	0,0741	2,41	0,0519	0,0926	2,41	0,0519	0,0926	3,59	0,0593	0,1260	3,59	0,0593	0,1260
A03-	Hornstein	Müllendorf	1,13	0,0243	0,0486	1,13	0,0243	0,0486	1,58	0,0340	0,0607	1,58	0,0340	0,0607	2,35	0,0388	0,0826	2,35	0,0388	0,0826
A03-	Müllendorf	KN Eisenstadt	0,95	0,0203	0,0406	0,95	0,0203	0,0406	1,32	0,0284	0,0507	1,32	0,0284	0,0507	1,97	0,0325	0,0690	1,97	0,0325	0,0690
A031	KN Eisenstadt	Siegendorf	0,75	0,0160	0,0320	0,75	0,0160	0,0320	1,04	0,0224	0,0400	1,04	0,0224	0,0400	1,55	0,0256	0,0544	1,55	0,0256	0,0544
A041	Stadionbrücke	KN Wien Prater	0,14	0,0029	0,0059	0,14	0,0029	0,0059	0,19	0,0041	0,0074	0,19	0,0041	0,0074	0,28	0,0047	0,0100	0,28	0,0047	0,0100
A04-	KN Wien Prater	Alt-Simmering	0,30	0,0064	0,0128	0,30	0,0064	0,0128	0,42	0,0090	0,0160	0,42	0,0090	0,0160	0,62	0,0102	0,0218	0,62	0,0102	0,0218
A04-	Alt-Simmering	Wien 7. Haidequerstraße	0,23	0,0048	0,0097	0,23	0,0048	0,0097	0,31	0,0068	0,0121	0,31	0,0068	0,0121	0,47	0,0077	0,0164	0,47	0,0077	0,0164
A04-	Wien 7. Haidequerstraße	Wien Simmeringer Haide	0,42	0,0090	0,0181	0,42	0,0090	0,0181	0,59	0,0126	0,0226	0,59	0,0126	0,0226	0,87	0,0145	0,0307	0,87	0,0145	0,0307
A04-	Wien Simmeringer Haide	KN Schwechat	0,85	0,0182	0,0364	0,85	0,0182	0,0364	1,18	0,0255	0,0455	1,18	0,0255	0,0455	1,76	0,0291	0,0619	1,76	0,0291	0,0619
A04-	KN Schwechat	Flughafen Wien Schwechat	1,23	0,0263	0,0526	1,23	0,0263	0,0526	1,71	0,0368	0,0657	1,71	0,0368	0,0657	2,55	0,0421	0,0894	2,55	0,0421	0,0894
A04-	Flughafen Wien Schwechat	Fischamend	1,38	0,0294	0,0589	1,38	0,0294	0,0589	1,92	0,0412	0,0736	1,92	0,0412	0,0736						

STR-KENNZAHL	MAUTABSCHNITT VON	MAUTABSCHNITT BIS	CO2-Emissionsklasse 4 / EURO VI																	
			Kat. 2						Kat. 3						Kat. 4					
			Tag			Nacht			Tag			Nacht			Tag			Nacht		
			Ges	Luft Lärm	CO2	Ges	Luft Lärm	CO2	Ges	Luft Lärm	CO2	Ges	Luft Lärm	CO2	Ges	Luft Lärm	CO2	Ges	Luft Lärm	CO2
A07-	KN Linz	Franzosenhausweg	0,53	0,0113	0,0226	0,53	0,0113	0,0226	0,73	0,0158	0,0282	0,73	0,0158	0,0282	1,09	0,0181	0,0384	1,09	0,0181	0,0384
A07-	Franzosenhausweg	Salzburger Straße Neue Welt	0,46	0,0099	0,0197	0,46	0,0099	0,0197	0,64	0,0138	0,0246	0,64	0,0138	0,0246	0,95	0,0158	0,0335	0,95	0,0158	0,0335
A07-	Salzburger Straße Neue Welt	Muldenstraße Bindermichl	0,32	0,0068	0,0137	0,32	0,0068	0,0137	0,45	0,0096	0,0171	0,45	0,0096	0,0171	0,66	0,0109	0,0233	0,66	0,0109	0,0233
A07-	Muldenstraße Bindermichl	Linz-Hummelhof	0,16	0,0033	0,0066	0,16	0,0033	0,0066	0,22	0,0046	0,0083	0,22	0,0046	0,0083	0,32	0,0053	0,0113	0,32	0,0053	0,0113
A07-	Linz-Hummelhof	Wiener Straße	0,22	0,0047	0,0093	0,22	0,0047	0,0093	0,30	0,0065	0,0117	0,30	0,0065	0,0117	0,45	0,0075	0,0159	0,45	0,0075	0,0159
A07-	Wiener Straße	VOEST	0,20	0,0043	0,0087	0,20	0,0043	0,0087	0,28	0,0061	0,0109	0,28	0,0061	0,0109	0,42	0,0069	0,0148	0,42	0,0069	0,0148
A07-	VOEST	Industriezeile	0,16	0,0034	0,0068	0,16	0,0034	0,0068	0,22	0,0048	0,0085	0,22	0,0048	0,0085	0,33	0,0054	0,0116	0,33	0,0054	0,0116
A07-	Industriezeile	Prinz Eugenstraße	0,25	0,0054	0,0108	0,25	0,0054	0,0108	0,35	0,0076	0,0135	0,35	0,0076	0,0135	0,52	0,0086	0,0184	0,52	0,0086	0,0184
A07-	Prinz Eugenstraße	Hafenstraße	0,47	0,0101	0,0202	0,47	0,0101	0,0202	0,66	0,0142	0,0253	0,66	0,0142	0,0253	0,98	0,0162	0,0344	0,98	0,0162	0,0344
A07-	Hafenstraße	Urfahr	0,19	0,0040	0,0080	0,19	0,0040	0,0080	0,26	0,0056	0,0099	0,26	0,0056	0,0099	0,38	0,0064	0,0135	0,38	0,0064	0,0135
A07-	Urfahr	Dornach	0,45	0,0096	0,0193	0,45	0,0096	0,0193	0,63	0,0135	0,0241	0,63	0,0135	0,0241	0,93	0,0154	0,0327	0,93	0,0154	0,0327
A07-	Dornach	Linz Auhof	0,37	0,0079	0,0159	0,37	0,0079	0,0159	0,52	0,0111	0,0199	0,52	0,0111	0,0199	0,77	0,0127	0,0270	0,77	0,0127	0,0270
A07-	Linz Auhof	Treffling	0,62	0,0132	0,0265	0,62	0,0132	0,0265	0,86	0,0185	0,0331	0,86	0,0185	0,0331	1,28	0,0212	0,0450	1,28	0,0212	0,0450
A07-	Treffling	Gallneukirchen	0,75	0,0160	0,0319	0,75	0,0160	0,0319	1,04	0,0223	0,0399	1,04	0,0223	0,0399	1,54	0,0255	0,0542	1,54	0,0255	0,0542
A07-	Gallneukirchen	Engerwitzdorf	0,66	0,0142	0,0284	0,66	0,0142	0,0284	0,93	0,0199	0,0355	0,93	0,0199	0,0355	1,38	0,0227	0,0483	1,38	0,0227	0,0483
A07-	Engerwitzdorf	Unterweitersdorf	0,85	0,0182	0,0364	0,85	0,0182	0,0364	1,19	0,0255	0,0456	1,19	0,0255	0,0456	1,76	0,0292	0,0619	1,76	0,0292	0,0619
A08-	KN Voralpenkreuz	Wels West	2,61	0,0559	0,1118	2,61	0,0559	0,1118	3,64	0,0782	0,1397	3,64	0,0782	0,1397	5,41	0,0894	0,1900	5,41	0,0894	0,1900
A08-	Wels West	Wels-Wirtschaftspark	0,18	0,0039	0,0079	0,18	0,0039	0,0079	0,26	0,0055	0,0098	0,26	0,0055	0,0098	0,38	0,0063	0,0134	0,38	0,0063	0,0134
A08-	Wels-Wirtschaftspark	KN Wels	0,74	0,0158	0,0316	0,74	0,0158	0,0316	1,03	0,0221	0,0394	1,03	0,0221	0,0394	1,53	0,0252	0,0536	1,53	0,0252	0,0536
A08-	KN Wels	Pichl/Bad Schallerbach	1,01	0,0217	0,0434	1,01	0,0217	0,0434	1,41	0,0304	0,0542	1,41	0,0304	0,0542	2,10	0,0347	0,0737	2,10	0,0347	0,0737
A08-	Pichl/Bad Schallerbach	Meggenhofen Gallspach	2,56	0,0548	0,1096	2,56	0,0548	0,1096	3,57	0,0767	0,1370	3,57	0,0767	0,1370	5,31	0,0877	0,1863	5,31	0,0877	0,1863
A08-	Meggenhofen Gallspach	Haag am Hausruck	2,79	0,0597	0,1195	2,79	0,0597	0,1195	3,89	0,0836	0,1493	3,89	0,0836	0,1493	5,78	0,0956	0,2031	5,78	0,0956	0,2031
A08-	Haag am Hausruck	Ried im Innkreis	2,55	0,0545	0,1090	2,55	0,0545	0,1090	3,55	0,0763	0,1363	3,55	0,0763	0,1363	5,28	0,0872	0,1853	5,28	0,0872	0,1853
A08-	Ried im Innkreis	Ort im Innkreis	2,73	0,0585	0,1170	2,73	0,0585	0,1170	3,81	0,0819	0,1463	3,81	0,0819	0,1463	5,66	0,0936	0,1989	5,66	0,0936	0,1989
A08-	Ort im Innkreis	Schärding Suben	2,06	0,0442	0,0883	2,06	0,0442	0,0883	2,87	0,0618	0,1104	2,87	0,0618	0,1104	4,28	0,0707	0,1501	4,28	0,0707	0,1501
A08-	Schärding Suben	Staatsgrenze Suben	0,52	0,0112	0,0223	0,52	0,0112	0,0223	0,73	0,0156	0,0279	0,73	0,0156	0,0279	1,08	0,0179	0,0379	1,08	0,0179	0,0379
A09-	KN Voralpenkreuz	Ried im Traunkreis	1,29	0,0275	0,0550	1,29	0,0275	0,0550	1,79	0,0385	0,0688	1,79	0,0385	0,0688	2,66	0,0440	0,0935	2,66	0,0440	0,0935
A09-	Ried im Traunkreis	Inzersdorf Kirchdorf	2,41	0,0516	0,1032	2,41	0,0516	0,1032	3,36	0,0722	0,1290	3,36	0,0722	0,1290	5,00	0,0826	0,1754	5,00	0,0826	0,1754
A09-	Inzersdorf Kirchdorf	Klaus	2,94	0,0629	0,1257	2,94	0,0629	0,1257	4,09	0,0880	0,1571	4,09	0,0880	0,1571	6,09	0,1006	0,2137	6,09	0,1006	0,2137
A09-	Klaus	St. Pankraz	1,87	0,0400	0,0799	1,87	0,0400	0,0799	2,60	0,0559	0,0999	2,60	0,0559	0,0999	3,87	0,0639	0,1358	3,87	0,0639	0,1358
A09-	St. Pankraz	Roßleiten Windischgarsten	2,60	0,0557	0,1115	2,60	0,0557	0,1115	3,63	0,0780	0,1394	3,63	0,0780	0,1394	5,40	0,0892	0,1895	5,40	0,0892	0,1895
A09-	Roßleiten Windischgarsten	Gleinkerau	1,22	0,0262	0,0524	1,22	0,0262	0,0524	1,71	0,0367	0,0655	1,71	0,0367	0,0655	2,54	0,0419	0,0891	2,54	0,0419	0,0891
A09-	Gleinkerau	Spital am Pyhrn	0,92	0,0198	0,0395	0,92	0,0198	0,0395	1,29	0,0277	0,0494	1,29	0,0277	0,0494	1,91	0,0316	0,0672	1,91	0,0316	0,0672
A09-	Spital am Pyhrn	Ardning / Admont	5,10	0,0503	0,1006	5,10	0,0503	0,1006	7,13	0,0704	0,1257	7,13	0,0704	0,1257	10,65	0,0804	0,1710	10,65	0,0804	0,1710
A09-	Ardning / Admont	Liezen	0,54	0,0115	0,0229	0,54	0,0115	0,0229	0,75	0,0160	0,0287	0,75	0,0160	0,0287	1,11	0,0183	0,0390	1,11	0,0183	0,0390
A09-	Liezen	Rottenmann	1,12	0,0239	0,0479	1,12	0,0239	0,0479	1,56	0,0335	0,0599	1,56	0,0335	0,0599	2,32	0,0383	0,0814	2,32	0,0383	0,0814
A09-	Rottenmann	Trieben	2,79	0,0597	0,1194	2,79	0,0597	0,1194	3,89	0,0836	0,1492	3,89	0,0836	0,1492	5,78	0,0955	0,2030	5,78	0,0955	0,2030
A09-	Trieben	Treglwang	2,27	0,0485	0,0971	2,27	0,0485	0,0971	3,16	0,0679	0,1213	3,16	0,0679	0,1213	4,70	0,0777	0,1650	4,70	0,0777	0,1650
A09-	Treglwang	Kalwang	3,05	0,0652	0,1305	3,05	0,0652	0,1305	4,25	0,0913	0,1631	4,25	0,0913	0,1631	6,32	0,1044	0,2218	6,32	0,1044	0,2218
A09-	Kalwang	Mautern	1,42	0,0304	0,0607	1,42	0,0304	0,0607	1,98	0,0425	0,0759	1,98	0,0425	0,0759	2,94	0,0486	0,1033	2,94	0,0486	0,1033
A09-	Mautern	Kammern	1,60	0,0342	0,0683	1,60	0,0342	0,0683	2,22	0,0478	0,0854	2,22	0,0478	0,0854	3,31	0,0547	0,1162	3,31	0,0547	0,1162
A09-	Kammern	Traboch	1,67	0,0357	0,0714	1,67	0,0357	0,0714	2,33	0,0500	0,0893	2,33	0,0500	0,0893	3,46	0,0572	0,1214	3,46	0,0572	0,1214
A09-	Traboch	Terminal St. Michael	0,33	0,0070	0,0140	0,33	0,0070	0,0140	0,46	0,0098	0,0175	0,46	0,0098	0,0175	0,68	0,0112	0,0239	0,68	0,0112	0,0239
A09-	Terminal St. Michael	KN St. Michael	0,61	0,0132	0,0263	0,61	0,0132	0,0263	0,86	0,0184	0,0329	0,86	0,0184	0,0329	1,27	0,0210	0,0447	1,27	0,0210	0,0447
A09-	KN St. Michael	Übelbach	12,43	0,1225	0,2449	12,43	0,1225	0,2449	17,37	0,1715	0,3062	17,37	0,1715	0,3062	25,95	0,1959	0,4164	25,95	0,1959	0,4164
A09-	Übelbach	KN Peggau Deutschfeistritz	1,89	0,0405	0,0810	1,89	0,0405	0,0810	2,64	0,0567	0,1013	2,64	0,0567	0,1013	3,92	0,0648	0,1377	3,92	0,0648	0,1377
A09-	KN Peggau Deutschfeistritz	Gratkorn Nord	0,90	0,0192	0,0384	0,90	0,0192	0,0384	1,25	0,0269	0,0480	1,25	0,0269	0,0480	1,86	0,0307	0,0652	1,86	0,0307	0,0652
A09-	Gratkorn Nord	Gratkorn Süd	0,98	0,0211	0,0422	0,98	0,0211	0,0422	1,37	0,0295	0,0527	1,37	0,0295	0,0527	2,04	0,0337	0,0717	2,04	0,0337	0,0717
A09-	Gratkorn Süd	Graz Nord	0,22	0,0047	0,0093	0,22	0,0047	0,0093	0,30	0,0065	0,0117	0,30	0,0065	0,0117	0,45	0,0075	0,0159	0,45	0,0075	0,0159
A09-	Graz Nord	Graz Webling	2,50	0,0534	0,1068	2,50	0,0534	0,1068	3,48	0,0748	0,13									

STR-KENNZAHL	MAUTABSCHNITT VON	MAUTABSCHNITT BIS	CO2-Emissionsklasse 4 / EURO VI																	
			Kat. 2						Kat. 3						Kat. 4					
			Tag			Nacht			Tag			Nacht			Tag			Nacht		
			Ges	Luft Lärm	CO2	Ges	Luft Lärm	CO2	Ges	Luft Lärm	CO2	Ges	Luft Lärm	CO2	Ges	Luft Lärm	CO2	Ges	Luft Lärm	CO2
A10-	F. Verbindung GH Eben	Eben	0,28	0,0060	0,0120	0,28	0,0060	0,0120	0,39	0,0084	0,0150	0,39	0,0084	0,0150	0,58	0,0096	0,0204	0,58	0,0096	0,0204
A10-	Eben	Radstadt Altenmarkt Graz	0,62	0,0133	0,0267	0,62	0,0133	0,0267	0,87	0,0187	0,0333	0,87	0,0187	0,0333	1,29	0,0213	0,0453	1,29	0,0213	0,0453
A10-	Radstadt Altenmarkt Graz	Flachau	0,87	0,0186	0,0373	0,87	0,0186	0,0373	1,21	0,0261	0,0466	1,21	0,0261	0,0466	1,80	0,0298	0,0634	1,80	0,0298	0,0634
A10-	Flachau	Flachauwinkel	3,42	0,0364	0,0727	3,42	0,0364	0,0727	4,77	0,0509	0,0909	4,77	0,0509	0,0909	7,13	0,0582	0,1236	7,13	0,0582	0,1236
A10-	Flachauwinkel	Zederhaus	8,61	0,0916	0,1832	8,61	0,0916	0,1832	12,03	0,1282	0,2290	12,03	0,1282	0,2290	17,96	0,1466	0,3115	17,96	0,1466	0,3115
A10-	Zederhaus	St. Michael/Lungau	5,68	0,0604	0,1209	5,68	0,0604	0,1209	7,93	0,0846	0,1511	7,93	0,0846	0,1511	11,85	0,0967	0,2055	11,85	0,0967	0,2055
A10-	St. Michael/Lungau	Rennweg Katschberg	4,16	0,0443	0,0886	4,16	0,0443	0,0886	5,82	0,0620	0,1108	5,82	0,0620	0,1108	8,69	0,0709	0,1507	8,69	0,0709	0,1507
A102	Seeboden	KN Spittal Millstätter See	0,45	0,0097	0,0194	0,45	0,0097	0,0194	0,63	0,0136	0,0243	0,63	0,0136	0,0243	0,94	0,0155	0,0330	0,94	0,0155	0,0330
A102	KN Spittal Millstätter See	Lendorf	0,98	0,0209	0,0419	0,98	0,0209	0,0419	1,36	0,0293	0,0523	1,36	0,0293	0,0523	2,03	0,0335	0,0711	2,03	0,0335	0,0711
A10-	Rennweg Katschberg	Gmünd Maltatal	3,96	0,0847	0,1693	3,96	0,0847	0,1693	5,51	0,1185	0,2117	5,51	0,1185	0,2117	8,20	0,1355	0,2879	8,20	0,1355	0,2879
A10-	Gmünd Maltatal	KN Spittal Millstätter See	2,25	0,0482	0,0964	2,25	0,0482	0,0964	3,14	0,0675	0,1205	3,14	0,0675	0,1205	4,67	0,0771	0,1638	4,67	0,0771	0,1638
A10-	KN Spittal Millstätter See	Spittal Ost	1,71	0,0365	0,0730	1,71	0,0365	0,0730	2,38	0,0511	0,0913	2,38	0,0511	0,0913	3,53	0,0584	0,1241	3,53	0,0584	0,1241
A10-	Spittal Ost	Paternion Feistritz	2,95	0,0630	0,1261	2,95	0,0630	0,1261	4,10	0,0882	0,1576	4,10	0,0882	0,1576	6,10	0,1009	0,2143	6,10	0,1009	0,2143
A10-	Paternion Feistritz	Villach West	3,17	0,0679	0,1359	3,17	0,0679	0,1359	4,42	0,0951	0,1699	4,42	0,0951	0,1699	6,58	0,1087	0,2310	6,58	0,1087	0,2310
A10-	Villach West	Villach Ossiacher See	1,37	0,0294	0,0587	1,37	0,0294	0,0587	1,91	0,0411	0,0734	1,91	0,0411	0,0734	2,84	0,0470	0,0999	2,84	0,0470	0,0999
A10-	Villach Ossiacher See	KN Villach	1,07	0,0230	0,0459	1,07	0,0230	0,0459	1,49	0,0321	0,0574	1,49	0,0321	0,0574	2,22	0,0367	0,0780	2,22	0,0367	0,0780
A11-	KN Villach	St. Niklas Faakersee	0,77	0,0164	0,0329	0,77	0,0164	0,0329	1,07	0,0230	0,0411	1,07	0,0230	0,0411	1,59	0,0263	0,0558	1,59	0,0263	0,0558
A11-	St. Niklas Faakersee	St. Jakob/Rosental	1,93	0,0413	0,0825	1,93	0,0413	0,0825	2,69	0,0578	0,1031	2,69	0,0578	0,1031	3,99	0,0660	0,1403	3,99	0,0660	0,1403
A11-	St. Jakob/Rosental	Staatsgrenze Karawankentunnel	9,58	0,0485	0,0971	9,58	0,0485	0,0971	13,40	0,0679	0,1213	13,40	0,0679	0,1213	20,05	0,0777	0,1650	20,05	0,0777	0,1650
A12-	Staatsgrenze Kufstein	Kufstein Nord	0,46	0,0080	0,0160	0,46	0,0080	0,0160	0,64	0,0112	0,0200	0,64	0,0112	0,0200	0,96	0,0128	0,0272	0,96	0,0128	0,0272
A12-	Kufstein Nord	Kufstein Süd	1,18	0,0205	0,0410	1,18	0,0205	0,0410	1,65	0,0287	0,0512	1,65	0,0287	0,0512	2,45	0,0328	0,0697	2,45	0,0328	0,0697
A12-	Kufstein Süd	Kirchbichl Langkampfen	1,61	0,0280	0,0560	1,61	0,0280	0,0560	2,25	0,0392	0,0699	2,25	0,0392	0,0699	3,35	0,0448	0,0951	3,35	0,0448	0,0951
A12-	Kirchbichl Langkampfen	Wörgl Ost St. Johann i. T. Brixental	1,58	0,0274	0,0548	1,58	0,0274	0,0548	2,20	0,0383	0,0684	2,20	0,0383	0,0684	3,28	0,0438	0,0931	3,28	0,0438	0,0931
A12-	Wörgl Ost St. Johann i. T. Brixental	Wörgl West	0,83	0,0144	0,0288	0,83	0,0144	0,0288	1,16	0,0202	0,0360	1,16	0,0202	0,0360	1,73	0,0231	0,0490	1,73	0,0231	0,0490
A12-	Wörgl West	Kramsach Rattenberg Brixlegg	3,54	0,0614	0,1229	3,54	0,0614	0,1229	4,94	0,0860	0,1536	4,94	0,0860	0,1536	7,36	0,0983	0,2089	7,36	0,0983	0,2089
A12-	Kramsach Rattenberg Brixlegg	Wiesing Achensee Zillertal	2,17	0,0377	0,0754	2,17	0,0377	0,0754	3,03	0,0528	0,0943	3,03	0,0528	0,0943	4,52	0,0603	0,1282	4,52	0,0603	0,1282
A12-	Wiesing Achensee Zillertal	Jenbach	0,86	0,0149	0,0298	0,86	0,0149	0,0298	1,20	0,0209	0,0373	1,20	0,0209	0,0373	1,79	0,0239	0,0507	1,79	0,0239	0,0507
A12-	Jenbach	Schwaz	1,90	0,0329	0,0658	1,90	0,0329	0,0658	2,65	0,0461	0,0823	2,65	0,0461	0,0823	3,94	0,0526	0,1119	3,94	0,0526	0,1119
A12-	Schwaz	Vomp	1,08	0,0188	0,0376	1,08	0,0188	0,0376	1,51	0,0263	0,0470	1,51	0,0263	0,0470	2,25	0,0301	0,0640	2,25	0,0301	0,0640
A12-	Vomp	Wattens	2,24	0,0388	0,0776	2,24	0,0388	0,0776	3,12	0,0543	0,0969	3,12	0,0543	0,0969	4,64	0,0620	0,1318	4,64	0,0620	0,1318
A12-	Wattens	Hall/Tirol Mitte	1,98	0,0344	0,0688	1,98	0,0344	0,0688	2,76	0,0481	0,0859	2,76	0,0481	0,0859	4,12	0,0550	0,1169	4,12	0,0550	0,1169
A12-	Hall/Tirol Mitte	Hall/Tirol West	0,80	0,0138	0,0277	0,80	0,0138	0,0277	1,11	0,0194	0,0346	1,11	0,0194	0,0346	1,66	0,0221	0,0470	1,66	0,0221	0,0470
A12-	Hall/Tirol West	A12 Innsbruck Ost	0,88	0,0153	0,0306	0,88	0,0153	0,0306	1,23	0,0214	0,0382	1,23	0,0214	0,0382	1,83	0,0244	0,0520	1,83	0,0244	0,0520
A12-	A12 Innsbruck Ost	Innsbruck Mitte	0,58	0,0105	0,0211	0,58	0,0105	0,0211	0,80	0,0148	0,0264	0,80	0,0148	0,0264	1,19	0,0169	0,0358	1,19	0,0169	0,0358
A12-	Innsbruck Mitte	A12 Innsbruck West	0,75	0,0160	0,0320	0,75	0,0160	0,0320	1,04	0,0224	0,0400	1,04	0,0224	0,0400	1,55	0,0256	0,0544	1,55	0,0256	0,0544
A12-	A12 Innsbruck West	Innsbruck Kranebitten	0,98	0,0210	0,0419	0,98	0,0210	0,0419	1,37	0,0294	0,0524	1,37	0,0294	0,0524	2,03	0,0336	0,0713	2,03	0,0336	0,0713
A12-	Innsbruck Kranebitten	Zirl Ost Garmisch Seefeld	1,14	0,0243	0,0487	1,14	0,0243	0,0487	1,58	0,0341	0,0608	1,58	0,0341	0,0608	2,36	0,0389	0,0827	2,36	0,0389	0,0827
A12-	Zirl Ost Garmisch Seefeld	Zirl West	0,71	0,0152	0,0305	0,71	0,0152	0,0305	0,99	0,0213	0,0381	0,99	0,0213	0,0381	1,47	0,0244	0,0518	1,47	0,0244	0,0518
A12-	Zirl West	Petttau	1,27	0,0273	0,0545	1,27	0,0273	0,0545	1,78	0,0382	0,0682	1,78	0,0382	0,0682	2,64	0,0436	0,0927	2,64	0,0436	0,0927
A12-	Petttau	Telfs Ost	1,29	0,0276	0,0551	1,29	0,0276	0,0551	1,79	0,0386	0,0689	1,79	0,0386	0,0689	2,67	0,0441	0,0937	2,67	0,0441	0,0937
A12-	Telfs Ost	Telfs West	0,63	0,0135	0,0269	0,63	0,0135	0,0269	0,88	0,0188	0,0337	0,88	0,0188	0,0337	1,30	0,0215	0,0458	1,30	0,0215	0,0458
A12-	Telfs West	Mötz Reutte	2,03	0,0435	0,0870	2,03	0,0435	0,0870	2,83	0,0609	0,1088	2,83	0,0609	0,1088	4,21	0,0696	0,1479	4,21	0,0696	0,1479
A12-	Mötz Reutte	Haiming Ötztal	2,36	0,0506	0,1012	2,36	0,0506	0,1012	3,29	0,0708	0,1265	3,29	0,0708	0,1265	4,90	0,0810	0,1720	4,90	0,0810	0,1720
A12-	Haiming Ötztal	Imst	1,88	0,0403	0,0806	1,88	0,0403	0,0806	2,62	0,0564	0,1007	2,62	0,0564	0,1007	3,90	0,0644	0,1370	3,90	0,0644	0,1370
A12-	Imst	Imst Au	0,32	0,0068	0,0136	0,32	0,0068	0,0136	0,44	0,0095	0,0171	0,44	0,0095	0,0171	0,66	0,0109	0,0232	0,66	0,0109	0,0232
A12-	Imst Au	Mils	0,68	0,0147	0,0293	0,68	0,0147	0,0293	0,95	0,0205	0,0366	0,95	0,0205	0,0366	1,42	0,0234	0,0498	1,42	0,0234	0,0498
A12-	Mils	Mils Schönwies	1,10	0,0236	0,0472	1,10	0,0236	0,0472	1,54	0,0330	0,0590	1,54	0,0330	0,0590	2,29	0,0378	0,0802	2,29	0,0378	0,0802
A12-	Mils Schönwies	KN Oberinntal	0,98	0,0209	0,0418	0,98	0,0209	0,0418	1,36	0,0293	0,0523	1,36	0,0293	0,0523	2,02	0,0334	0,0711	2,02	0,0334	0,0711
A12-	KN Oberinntal	Zams	0,26	0,0055	0,0110	0,26	0,0055	0,0110	0,36	0,0077	0,0138	0,36	0,0077	0,0138	0,53	0,0088	0,0187	0,53	0,0088	0,0187
A122	KN Oberinntal	Fließ	1,83	0,0391	0,0782	1,83	0,0391													

STR-KENNZAHL	MAUTABSCHNITT VON	MAUTABSCHNITT BIS	CO2-Emissionsklasse 4 / EURO VI																	
			Kat. 2						Kat. 3						Kat. 4					
			Tag			Nacht			Tag			Nacht			Tag			Nacht		
			Ges	Luft Lärm	CO2	Ges	Luft Lärm	CO2	Ges	Luft Lärm	CO2	Ges	Luft Lärm	CO2	Ges	Luft Lärm	CO2	Ges	Luft Lärm	CO2
A14-	Brandnertal	Bludenz Bürs	0,36	0,0077	0,0155	0,36	0,0077	0,0155	0,50	0,0108	0,0193	0,50	0,0108	0,0193	0,75	0,0124	0,0263	0,75	0,0124	0,0263
A14-	Bludenz Bürs	Bludenz Montafon	0,51	0,0110	0,0219	0,51	0,0110	0,0219	0,70	0,0153	0,0274	0,70	0,0153	0,0274	1,06	0,0175	0,0372	1,06	0,0175	0,0372
A141	KN Bregenz	Bregenz Citytunnel	0,47	0,0100	0,0201	0,47	0,0100	0,0201	0,65	0,0140	0,0251	0,65	0,0140	0,0251	0,97	0,0160	0,0341	0,97	0,0160	0,0341
A21-	KN Steinhäusl	Hochstraß	0,77	0,0165	0,0331	0,77	0,0165	0,0331	1,08	0,0232	0,0414	1,08	0,0232	0,0414	1,60	0,0265	0,0563	1,60	0,0265	0,0563
A21-	Hochstraß	Alland	2,70	0,0578	0,1156	2,70	0,0578	0,1156	3,76	0,0809	0,1445	3,76	0,0809	0,1445	5,60	0,0925	0,1965	5,60	0,0925	0,1965
A21-	Alland	Mayerling	0,55	0,0117	0,0235	0,55	0,0117	0,0235	0,76	0,0164	0,0293	0,76	0,0164	0,0293	1,14	0,0188	0,0399	1,14	0,0188	0,0399
A21-	Mayerling	Heiligenkreuz	1,27	0,0272	0,0544	1,27	0,0272	0,0544	1,77	0,0381	0,0680	1,77	0,0381	0,0680	2,63	0,0435	0,0924	2,63	0,0435	0,0924
A21-	Heiligenkreuz	Hinterbrühl	0,71	0,0152	0,0303	0,71	0,0152	0,0303	0,99	0,0212	0,0379	0,99	0,0212	0,0379	1,47	0,0242	0,0515	1,47	0,0242	0,0515
A21-	Hinterbrühl	Gießhübl	1,33	0,0284	0,0569	1,33	0,0284	0,0569	1,85	0,0398	0,0711	1,85	0,0398	0,0711	2,75	0,0455	0,0966	2,75	0,0455	0,0966
A21-	Gießhübl	Brunn/Gebirge	1,11	0,0238	0,0476	1,11	0,0238	0,0476	1,55	0,0333	0,0595	1,55	0,0333	0,0595	2,30	0,0381	0,0809	2,30	0,0381	0,0809
A21-	Brunn/Gebirge	KN Vösendorf	0,49	0,0106	0,0212	0,49	0,0106	0,0212	0,69	0,0148	0,0265	0,69	0,0148	0,0265	1,02	0,0169	0,0360	1,02	0,0169	0,0360
A22-	KN Wien Kaisermühlen	Kaisermühlen	0,39	0,0084	0,0167	0,39	0,0084	0,0167	0,54	0,0117	0,0209	0,54	0,0117	0,0209	0,81	0,0134	0,0284	0,81	0,0134	0,0284
A22-	Kaisermühlen	Reichsbrücke	0,32	0,0069	0,0139	0,32	0,0069	0,0139	0,45	0,0097	0,0173	0,45	0,0097	0,0173	0,67	0,0111	0,0236	0,67	0,0111	0,0236
A22-	Reichsbrücke	Kagran Vienna International Center	0,12	0,0027	0,0053	0,12	0,0027	0,0053	0,17	0,0037	0,0067	0,17	0,0037	0,0067	0,26	0,0043	0,0091	0,26	0,0043	0,0091
A22-	Kagran Vienna International Center	Brigittenerbrücke	0,20	0,0043	0,0086	0,20	0,0043	0,0086	0,28	0,0060	0,0107	0,28	0,0060	0,0107	0,41	0,0068	0,0145	0,41	0,0068	0,0145
A22-	Brigittenerbrücke	Floridsdorferbrücke	0,32	0,0069	0,0138	0,32	0,0069	0,0138	0,45	0,0097	0,0173	0,45	0,0097	0,0173	0,67	0,0110	0,0235	0,67	0,0110	0,0235
A22-	Floridsdorferbrücke	KN Gürtel Nordbrücke	0,21	0,0044	0,0088	0,21	0,0044	0,0088	0,29	0,0062	0,0110	0,29	0,0062	0,0110	0,43	0,0070	0,0150	0,43	0,0070	0,0150
A22-	KN Gürtel Nordbrücke	Strebersdorf	0,70	0,0150	0,0301	0,70	0,0150	0,0301	0,98	0,0211	0,0376	0,98	0,0211	0,0376	1,46	0,0241	0,0511	1,46	0,0241	0,0511
A221	Wien Nordbrücke	KN Gürtel Nordbrücke	0,21	0,0044	0,0089	0,21	0,0044	0,0089	0,29	0,0062	0,0111	0,29	0,0062	0,0111	0,43	0,0071	0,0151	0,43	0,0071	0,0151
A221	KN Gürtel Nordbrücke	Wien Pragerstraße	0,22	0,0048	0,0096	0,22	0,0048	0,0096	0,31	0,0067	0,0119	0,31	0,0067	0,0119	0,46	0,0076	0,0162	0,46	0,0076	0,0162
A221	Wien Pragerstraße	Wien Neujedlersdorf	0,10	0,0021	0,0042	0,10	0,0021	0,0042	0,14	0,0029	0,0052	0,14	0,0029	0,0052	0,20	0,0033	0,0071	0,20	0,0033	0,0071
A221	Wien Neujedlersdorf	Brünnerstr/Shuttleworthstraße	0,25	0,0053	0,0106	0,25	0,0053	0,0106	0,35	0,0074	0,0133	0,35	0,0074	0,0133	0,51	0,0085	0,0180	0,51	0,0085	0,0180
A22-	Strebersdorf	Korneuburg Ost	1,42	0,0303	0,0606	1,42	0,0303	0,0606	1,97	0,0424	0,0758	1,97	0,0424	0,0758	2,93	0,0485	0,1030	2,93	0,0485	0,1030
A222	Strebersdorf	Wien Vohburggasse	0,18	0,0038	0,0075	0,18	0,0038	0,0075	0,25	0,0053	0,0094	0,25	0,0053	0,0094	0,36	0,0060	0,0128	0,36	0,0060	0,0128
A22-	Korneuburg Ost	KN Korneuburg	0,91	0,0196	0,0391	0,91	0,0196	0,0391	1,27	0,0274	0,0489	1,27	0,0274	0,0489	1,89	0,0313	0,0665	1,89	0,0313	0,0665
A22-	KN Korneuburg	Stockerau Ost	1,33	0,0285	0,0569	1,33	0,0285	0,0569	1,85	0,0398	0,0711	1,85	0,0398	0,0711	2,75	0,0455	0,0967	2,75	0,0455	0,0967
A22-	Stockerau Ost	Stockerau Mitte	0,53	0,0113	0,0227	0,53	0,0113	0,0227	0,74	0,0159	0,0284	0,74	0,0159	0,0284	1,10	0,0182	0,0386	1,10	0,0182	0,0386
A22-	Stockerau Mitte	KN Stockerau/West	0,45	0,0096	0,0193	0,45	0,0096	0,0193	0,63	0,0135	0,0241	0,63	0,0135	0,0241	0,93	0,0154	0,0328	0,93	0,0154	0,0328
A23-	Altmannsdorferstraße	KN Wien Inzersdorf	0,39	0,0084	0,0169	0,39	0,0084	0,0169	0,55	0,0118	0,0211	0,55	0,0118	0,0211	0,82	0,0135	0,0287	0,82	0,0135	0,0287
A23-	KN Wien Inzersdorf	Favoriten	0,99	0,0212	0,0425	0,99	0,0212	0,0425	1,38	0,0297	0,0531	1,38	0,0297	0,0531	2,06	0,0340	0,0722	2,06	0,0340	0,0722
A23-	Favoriten	KN Gürtel Landstraßer Hauptstraße	0,62	0,0133	0,0266	0,62	0,0133	0,0266	0,87	0,0186	0,0333	0,87	0,0186	0,0333	1,29	0,0213	0,0453	1,29	0,0213	0,0453
A23-	KN Gürtel Landstraßer Hauptstraße	St. Marx	0,24	0,0051	0,0101	0,24	0,0051	0,0101	0,33	0,0071	0,0126	0,33	0,0071	0,0126	0,49	0,0081	0,0172	0,49	0,0081	0,0172
A23-	St. Marx	KN Wien Prater	0,20	0,0043	0,0086	0,20	0,0043	0,0086	0,28	0,0060	0,0107	0,28	0,0060	0,0107	0,42	0,0069	0,0146	0,42	0,0069	0,0146
A23-	KN Wien Prater	Handelskai	0,45	0,0095	0,0191	0,45	0,0095	0,0191	0,62	0,0133	0,0238	0,62	0,0133	0,0238	0,92	0,0152	0,0324	0,92	0,0152	0,0324
A23-	Handelskai	KN Wien Kaisermühlen	0,20	0,0044	0,0087	0,20	0,0044	0,0087	0,28	0,0061	0,0109	0,28	0,0061	0,0109	0,42	0,0070	0,0148	0,42	0,0070	0,0148
A23-	KN Wien Kaisermühlen	Groß Enzersdorf Stadlau	0,56	0,0120	0,0239	0,56	0,0120	0,0239	0,78	0,0167	0,0299	0,78	0,0167	0,0299	1,16	0,0191	0,0406	1,16	0,0191	0,0406
A23-	Groß Enzersdorf Stadlau	Hirschstetten	0,31	0,0067	0,0134	0,31	0,0067	0,0134	0,44	0,0094	0,0168	0,44	0,0094	0,0168	0,65	0,0107	0,0228	0,65	0,0107	0,0228
A233	KN Gürtel Landstraßer Hauptstraße	Wien Gürtel	0,18	0,0039	0,0078	0,18	0,0039	0,0078	0,25	0,0055	0,0098	0,25	0,0055	0,0098	0,38	0,0063	0,0133	0,38	0,0063	0,0133
A25-	KN A1/A25 Passau Wels	Weißkirchen	2,06	0,0441	0,0882	2,06	0,0441	0,0882	2,87	0,0617	0,1102	2,87	0,0617	0,1102	4,27	0,0705	0,1499	4,27	0,0705	0,1499
A25-	Weißkirchen	Marchtrenk Wels Ost	0,73	0,0157	0,0314	0,73	0,0157	0,0314	1,02	0,0220	0,0393	1,02	0,0220	0,0393	1,52	0,0251	0,0534	1,52	0,0251	0,0534
A25-	Marchtrenk Wels Ost	ÖBB Terminal Wels	0,20	0,0042	0,0085	0,20	0,0042	0,0085	0,28	0,0059	0,0106	0,28	0,0059	0,0106	0,41	0,0068	0,0144	0,41	0,0068	0,0144
A25-	ÖBB Terminal Wels	Wels Nord	0,95	0,0203	0,0405	0,95	0,0203	0,0405	1,32	0,0284	0,0506	1,32	0,0284	0,0506	1,96	0,0324	0,0689	1,96	0,0324	0,0689
A25-	Wels Nord	KN Wels	0,67	0,0144	0,0288	0,67	0,0144	0,0288	0,94	0,0202	0,0360	0,94	0,0202	0,0360	1,40	0,0231	0,0490	1,40	0,0231	0,0490
S01-	KN Vösendorf	Vorarlberger Allee	0,50	0,0107	0,0214	0,50	0,0107	0,0214	0,70	0,0150	0,0267	0,70	0,0150	0,0267	1,03	0,0171	0,0363	1,03	0,0171	0,0363
S01-	Vorarlberger Allee	Laxenburger Str.	0,26	0,0056	0,0112	0,26	0,0056	0,0112	0,37	0,0079	0,0140	0,37	0,0079	0,0140	0,54	0,0090	0,0191	0,54	0,0090	0,0191
S01-	Laxenburger Str.	Güterzentrum Wien Süd	0,33	0,0070	0,0139	0,33	0,0070	0,0139	0,45	0,0097	0,0174	0,45	0,0097	0,0174	0,67	0,0111	0,0236	0,67	0,0111	0,0236
S01-	Güterzentrum Wien Süd	Rothneusiedl	0,21	0,0045	0,0090	0,21	0,0045	0,0090	0,29	0,0063	0,0113	0,29	0,0063	0,0113	0,44	0,0072	0,0154	0,44	0,0072	0,0154
S01-	Rothneusiedl	KN Rustenfeld	0,49	0,0106	0,0212	0,49	0,0106	0,0212	0,69	0,0148	0,0264	0,69	0,0148	0,0264	1,02	0,0169	0,0360	1,02	0,0169	0,0360
S01-	KN Rustenfeld	Rannersdorf	0,69	0,0148	0,0297	0,69	0,0148	0,0297	0,97	0,0208	0,0371	0,97	0,0208	0,0371	1,44	0,0237	0,0505	1,44	0,0237	0,0505
S011	KN Rustenfeld	Leopoldsdorf (B16)	0,31	0,0066	0,0132</															

STR-KENNZAHL	MAUTABSCHNITT VON	MAUTABSCHNITT BIS	CO2-Emissionsklasse 4 / EURO VI																	
			Kat. 2					Kat. 3					Kat. 4							
			Tag			Nacht			Tag			Nacht			Tag			Nacht		
			Ges	Luft Lärm	CO2	Ges	Luft Lärm	CO2	Ges	Luft Lärm	CO2	Ges	Luft Lärm	CO2	Ges	Luft Lärm	CO2	Ges	Luft Lärm	CO2
S03-	Großstelzendorf	Hollabrunn Süd	1,07	0,0229	0,0458	1,07	0,0229	0,0458	1,49	0,0321	0,0573	1,49	0,0321	0,0573	2,22	0,0366	0,0779	2,22	0,0366	0,0779
S03-	Hollabrunn Süd	Hollabrunn Mitte	0,31	0,0066	0,0131	0,31	0,0066	0,0131	0,43	0,0092	0,0164	0,43	0,0092	0,0164	0,63	0,0105	0,0223	0,63	0,0105	0,0223
S03-	Hollabrunn Mitte	Hollabrunn Nord	0,69	0,0149	0,0297	0,69	0,0149	0,0297	0,97	0,0208	0,0371	0,97	0,0208	0,0371	1,44	0,0238	0,0505	1,44	0,0238	0,0505
S03-	Hollabrunn Nord	Wullersdorf	1,33	0,0285	0,0570	1,33	0,0285	0,0570	1,85	0,0399	0,0712	1,85	0,0399	0,0712	2,76	0,0456	0,0968	2,76	0,0456	0,0968
S03-	Wullersdorf	Guntersdorf	0,92	0,0197	0,0394	0,92	0,0197	0,0394	1,28	0,0276	0,0493	1,28	0,0276	0,0493	1,91	0,0316	0,0670	1,91	0,0316	0,0670
S04-	KN Mattersburg	Sigleß	0,55	0,0118	0,0237	0,55	0,0118	0,0237	0,77	0,0166	0,0296	0,77	0,0166	0,0296	1,15	0,0189	0,0403	1,15	0,0189	0,0403
S04-	Sigleß	Bad Sauerbrunn	1,29	0,0277	0,0553	1,29	0,0277	0,0553	1,80	0,0387	0,0692	1,80	0,0387	0,0692	2,68	0,0443	0,0941	2,68	0,0443	0,0941
S04-	Bad Sauerbrunn	Neudörfel	0,54	0,0116	0,0233	0,54	0,0116	0,0233	0,76	0,0163	0,0291	0,76	0,0163	0,0291	1,13	0,0186	0,0395	1,13	0,0186	0,0395
S04-	Neudörfel	Wr.Neustadt Ost	0,57	0,0122	0,0243	0,57	0,0122	0,0243	0,79	0,0170	0,0304	0,79	0,0170	0,0304	1,18	0,0195	0,0414	1,18	0,0195	0,0414
S04-	Wr.Neustadt Ost	Katzelsdorf	0,27	0,0057	0,0114	0,27	0,0057	0,0114	0,37	0,0080	0,0143	0,37	0,0080	0,0143	0,55	0,0091	0,0194	0,55	0,0091	0,0194
S04-	Katzelsdorf	Langenkirchen	0,22	0,0048	0,0095	0,22	0,0048	0,0095	0,31	0,0067	0,0119	0,31	0,0067	0,0119	0,46	0,0076	0,0162	0,46	0,0076	0,0162
S04-	Langenkirchen	Wr.Neustadt Süd	0,20	0,0042	0,0085	0,20	0,0042	0,0085	0,28	0,0059	0,0106	0,28	0,0059	0,0106	0,41	0,0068	0,0144	0,41	0,0068	0,0144
S04-	Wr.Neustadt Süd	KN Wr. Neustadt	0,33	0,0070	0,0140	0,33	0,0070	0,0140	0,46	0,0098	0,0175	0,46	0,0098	0,0175	0,68	0,0112	0,0238	0,68	0,0112	0,0238
S05-	KN Stockerau/West	Tulln	2,26	0,0483	0,0966	2,26	0,0483	0,0966	3,14	0,0676	0,1208	3,14	0,0676	0,1208	4,68	0,0773	0,1642	4,68	0,0773	0,1642
S05-	Tulln	Königsbrunn / Wagram	2,80	0,0600	0,1200	2,80	0,0600	0,1200	3,91	0,0840	0,1501	3,91	0,0840	0,1501	5,81	0,0960	0,2041	5,81	0,0960	0,2041
S05-	Königsbrunn / Wagram	Kirchberg/Wagram	0,75	0,0161	0,0323	0,75	0,0161	0,0323	1,05	0,0226	0,0403	1,05	0,0226	0,0403	1,56	0,0258	0,0548	1,56	0,0258	0,0548
S05-	Kirchberg/Wagram	Fels / Wagram	0,56	0,0121	0,0242	0,56	0,0121	0,0242	0,79	0,0169	0,0302	0,79	0,0169	0,0302	1,17	0,0193	0,0411	1,17	0,0193	0,0411
S05-	Fels / Wagram	Grafenwörth	1,30	0,0278	0,0556	1,30	0,0278	0,0556	1,81	0,0389	0,0695	1,81	0,0389	0,0695	2,69	0,0445	0,0946	2,69	0,0445	0,0946
S05-	Grafenwörth	Jettsdorf	0,58	0,0124	0,0249	0,58	0,0124	0,0249	0,81	0,0174	0,0311	0,81	0,0174	0,0311	1,20	0,0199	0,0423	1,20	0,0199	0,0423
S06-	KN Seebenstein	Neunkirchen	0,89	0,0190	0,0380	0,89	0,0190	0,0380	1,24	0,0266	0,0474	1,24	0,0266	0,0474	1,84	0,0304	0,0645	1,84	0,0304	0,0645
S06-	Neunkirchen	Gloggnitz	2,84	0,0609	0,1217	2,84	0,0609	0,1217	3,96	0,0852	0,1521	3,96	0,0852	0,1521	5,89	0,0974	0,2069	5,89	0,0974	0,2069
S06-	Gloggnitz	Maria Schutz	1,81	0,0388	0,0776	1,81	0,0388	0,0776	2,52	0,0543	0,0970	2,52	0,0543	0,0970	3,76	0,0621	0,1319	3,76	0,0621	0,1319
S06-	Maria Schutz	Spital / Semmering	1,54	0,0329	0,0658	1,54	0,0329	0,0658	2,14	0,0461	0,0823	2,14	0,0461	0,0823	3,19	0,0527	0,1119	3,19	0,0527	0,1119
S06-	Spital / Semmering	Mürzzuschlag Ost	1,28	0,0275	0,0550	1,28	0,0275	0,0550	1,79	0,0385	0,0688	1,79	0,0385	0,0688	2,66	0,0440	0,0935	2,66	0,0440	0,0935
S06-	Mürzzuschlag Ost	Mariazell, Mürzsteg, Mürzzuschlag	1,14	0,0244	0,0488	1,14	0,0244	0,0488	1,59	0,0341	0,0610	1,59	0,0341	0,0610	2,36	0,0390	0,0829	2,36	0,0390	0,0829
S06-	Mariazell, Mürzsteg, Mürzzuschlag	Hönigsberg	0,81	0,0174	0,0348	0,81	0,0174	0,0348	1,13	0,0243	0,0435	1,13	0,0243	0,0435	1,68	0,0278	0,0591	1,68	0,0278	0,0591
S06-	Hönigsberg	Langenwang	0,45	0,0096	0,0192	0,45	0,0096	0,0192	0,63	0,0135	0,0240	0,63	0,0135	0,0240	0,93	0,0154	0,0327	0,93	0,0154	0,0327
S06-	Langenwang	Krieglach	0,53	0,0114	0,0228	0,53	0,0114	0,0228	0,74	0,0160	0,0286	0,74	0,0160	0,0286	1,11	0,0183	0,0388	1,11	0,0183	0,0388
S06-	Krieglach	Mitterdorf	1,35	0,0289	0,0577	1,35	0,0289	0,0577	1,88	0,0404	0,0722	1,88	0,0404	0,0722	2,79	0,0462	0,0981	2,79	0,0462	0,0981
S06-	Mitterdorf	Kindberg Ost	1,37	0,0294	0,0587	1,37	0,0294	0,0587	1,91	0,0411	0,0734	1,91	0,0411	0,0734	2,84	0,0470	0,0998	2,84	0,0470	0,0998
S06-	Kindberg Ost	Kindberg West	0,29	0,0063	0,0126	0,29	0,0063	0,0126	0,41	0,0088	0,0158	0,41	0,0088	0,0158	0,61	0,0101	0,0214	0,61	0,0101	0,0214
S06-	Kindberg West	Kindbergdörfel	0,29	0,0063	0,0126	0,29	0,0063	0,0126	0,41	0,0088	0,0157	0,41	0,0088	0,0157	0,61	0,0101	0,0214	0,61	0,0101	0,0214
S06-	Kindbergdörfel	Allerheiligen Mürzhofen	0,66	0,0142	0,0284	0,66	0,0142	0,0284	0,92	0,0199	0,0355	0,92	0,0199	0,0355	1,37	0,0227	0,0482	1,37	0,0227	0,0482
S06-	Allerheiligen Mürzhofen	St. Marein	1,00	0,0213	0,0426	1,00	0,0213	0,0426	1,39	0,0298	0,0533	1,39	0,0298	0,0533	2,06	0,0341	0,0724	2,06	0,0341	0,0724
S06-	St. Marein	Kapfenberg	0,71	0,0151	0,0302	0,71	0,0151	0,0302	0,98	0,0211	0,0378	0,98	0,0211	0,0378	1,46	0,0242	0,0513	1,46	0,0242	0,0513
S06-	Kapfenberg	KN Bruck/Mur	1,32	0,0282	0,0564	1,32	0,0282	0,0564	1,84	0,0395	0,0705	1,84	0,0395	0,0705	2,73	0,0451	0,0958	2,73	0,0451	0,0958
S06-	KN Bruck/Mur	ASt Bruck/Mur West	1,13	0,0242	0,0484	1,13	0,0242	0,0484	1,57	0,0339	0,0605	1,57	0,0339	0,0605	2,34	0,0387	0,0822	2,34	0,0387	0,0822
S06-	ASt Bruck/Mur West	Niklasdorf	1,04	0,0223	0,0447	1,04	0,0223	0,0447	1,45	0,0313	0,0559	1,45	0,0313	0,0559	2,16	0,0357	0,0760	2,16	0,0357	0,0760
S06-	Niklasdorf	Leoben Ost	1,11	0,0238	0,0477	1,11	0,0238	0,0477	1,55	0,0334	0,0596	1,55	0,0334	0,0596	2,31	0,0381	0,0810	2,31	0,0381	0,0810
S06-	Leoben Ost	Leoben West	1,25	0,0267	0,0534	1,25	0,0267	0,0534	1,74	0,0374	0,0667	1,74	0,0374	0,0667	2,58	0,0427	0,0908	2,58	0,0427	0,0908
S06-	Leoben West	St. Michael	1,18	0,0253	0,0507	1,18	0,0253	0,0507	1,65	0,0355	0,0634	1,65	0,0355	0,0634	2,45	0,0405	0,0862	2,45	0,0405	0,0862
S06-	St. Michael	KN St. Michael	0,36	0,0077	0,0154	0,36	0,0077	0,0154	0,50	0,0108	0,0193	0,50	0,0108	0,0193	0,75	0,0123	0,0262	0,75	0,0123	0,0262
S07-	KN Riegersdorf	Fürstenfeld	2,01	0,0431	0,0862	2,01	0,0431	0,0862	2,81	0,0603	0,1078	2,81	0,0603	0,1078	4,17	0,0690	0,1465	4,17	0,0690	0,1465
S07-	Fürstenfeld	Rudersdorf	0,52	0,0111	0,0222	0,52	0,0111	0,0222	0,72	0,0156	0,0278	0,72	0,0156	0,0278	1,08	0,0178	0,0378	1,08	0,0178	0,0378
S07-	Rudersdorf	Dobersdorf	1,23	0,0264	0,0528	1,23	0,0264	0,0528	1,72	0,0370	0,0660	1,72	0,0370	0,0660	2,56	0,0422	0,0898	2,56	0,0422	0,0898
S10-	Unterweikersdorf	Neumarkt	1,56	0,0335	0,0670	1,56	0,0335	0,0670	2,18	0,0469	0,0837	2,18	0,0469	0,0837	3,24	0,0536	0,1138	3,24	0,0536	0,1138
S10-	Neumarkt	Kefermarkt	0,90	0,0192	0,0385	0,90	0,0192	0,0385	1,25	0,0269	0,0481	1,25	0,0269	0,0481	1,86	0,0308	0,0654	1,86	0,0308	0,0654
S10-	Kefermarkt	Freistadt / Süd	0,97	0,0207	0,0414	0,97	0,0207	0,0414	1,35	0,0290	0,0517	1,35	0,0290	0,0517	2,00	0,0331	0,0703	2,00	0,0331	0,0703
S10-	Freistadt / Süd	Grünbach Sandl	1,02	0,0219	0,0438	1,02	0,0219	0,0438	1,42	0,0306	0,0547	1,42	0,0306	0,0547	2,12	0,0350	0,0744	2,12	0,0350	0,0744
S10-	Grünbach Sandl	Freistadt / Nord	0,28	0,0060	0,0120	0,28	0,0060	0,0120	0,39											

STR-KENNZAHL	MAUTABSCHNITT VON	MAUTABSCHNITT BIS	CO2-Emissionsklasse 4 / EURO VI																	
			Kat. 2						Kat. 3						Kat. 4					
			Tag			Nacht			Tag			Nacht			Tag			Nacht		
			Ges	Luft Lärm	CO2	Ges	Luft Lärm	CO2	Ges	Luft Lärm	CO2	Ges	Luft Lärm	CO2	Ges	Luft Lärm	CO2	Ges	Luft Lärm	CO2
S31-	Neutal	Stoob Süd	0,85	0,0182	0,0363	0,85	0,0182	0,0363	1,18	0,0254	0,0454	1,18	0,0254	0,0454	1,76	0,0291	0,0617	1,76	0,0291	0,0617
S31-	Stoob Süd	Oberpullendorf	0,93	0,0198	0,0397	0,93	0,0198	0,0397	1,29	0,0278	0,0496	1,29	0,0278	0,0496	1,92	0,0317	0,0674	1,92	0,0317	0,0674
S33-	KN St. Pölten	St. Pölten Ost	0,50	0,0108	0,0215	0,50	0,0108	0,0215	0,70	0,0151	0,0269	0,70	0,0151	0,0269	1,04	0,0172	0,0366	1,04	0,0172	0,0366
S33-	St. Pölten Ost	St. Pölten Nord	0,89	0,0190	0,0380	0,89	0,0190	0,0380	1,24	0,0266	0,0475	1,24	0,0266	0,0475	1,84	0,0304	0,0647	1,84	0,0304	0,0647
S33-	St. Pölten Nord	Herzogenburg Süd	0,94	0,0201	0,0403	0,94	0,0201	0,0403	1,31	0,0282	0,0503	1,31	0,0282	0,0503	1,95	0,0322	0,0685	1,95	0,0322	0,0685
S33-	Herzogenburg Süd	Herzogenburg Stadt	0,50	0,0108	0,0215	0,50	0,0108	0,0215	0,70	0,0151	0,0269	0,70	0,0151	0,0269	1,04	0,0172	0,0366	1,04	0,0172	0,0366
S33-	Herzogenburg Stadt	Herzogenburg Nord	0,28	0,0060	0,0119	0,28	0,0060	0,0119	0,39	0,0083	0,0149	0,39	0,0083	0,0149	0,58	0,0095	0,0203	0,58	0,0095	0,0203
S33-	Herzogenburg Nord	Traismauer Süd	1,36	0,0290	0,0580	1,36	0,0290	0,0580	1,89	0,0406	0,0725	1,89	0,0406	0,0725	2,81	0,0464	0,0986	2,81	0,0464	0,0986
S33-	Traismauer Süd	Traismauer Nord	0,69	0,0148	0,0295	0,69	0,0148	0,0295	0,96	0,0207	0,0369	0,96	0,0207	0,0369	1,43	0,0236	0,0502	1,43	0,0236	0,0502
S33-	Traismauer Nord	Jettsdorf	1,16	0,0249	0,0498	1,16	0,0249	0,0498	1,62	0,0349	0,0623	1,62	0,0349	0,0623	2,41	0,0399	0,0847	2,41	0,0399	0,0847
S35-	KN Bruck/Mur	Pernegg	1,42	0,0305	0,0609	1,42	0,0305	0,0609	1,98	0,0426	0,0761	1,98	0,0426	0,0761	2,95	0,0487	0,1035	2,95	0,0487	0,1035
S35-	Pernegg	Mixnitz/Mautstatt	1,03	0,0221	0,0443	1,03	0,0221	0,0443	1,44	0,0310	0,0554	1,44	0,0310	0,0554	2,14	0,0354	0,0753	2,14	0,0354	0,0753
S35-	Mixnitz/Mautstatt	Röthelstein	1,24	0,0266	0,0531	1,24	0,0266	0,0531	1,73	0,0372	0,0664	1,73	0,0372	0,0664	2,57	0,0425	0,0903	2,57	0,0425	0,0903
S35-	Röthelstein	Laufnitzdorf	0,60	0,0128	0,0256	0,60	0,0128	0,0256	0,83	0,0179	0,0320	0,83	0,0179	0,0320	1,24	0,0205	0,0435	1,24	0,0205	0,0435
S35-	Laufnitzdorf	Rothleiten	0,68	0,0145	0,0291	0,68	0,0145	0,0291	0,95	0,0204	0,0364	0,95	0,0204	0,0364	1,41	0,0233	0,0495	1,41	0,0233	0,0495
S35-	Rothleiten	Frohneiten Nord	0,42	0,0091	0,0181	0,42	0,0091	0,0181	0,59	0,0127	0,0227	0,59	0,0127	0,0227	0,88	0,0145	0,0308	0,88	0,0145	0,0308
S35-	Frohneiten Nord	Frohneiten	0,20	0,0042	0,0084	0,20	0,0042	0,0084	0,27	0,0059	0,0105	0,27	0,0059	0,0105	0,40	0,0067	0,0142	0,40	0,0067	0,0142
S35-	Frohneiten	Badl Peggau	1,31	0,0281	0,0562	1,31	0,0281	0,0562	1,83	0,0393	0,0703	1,83	0,0393	0,0703	2,72	0,0450	0,0955	2,72	0,0450	0,0955
S35-	Badl Peggau	Peggau Mitte	0,44	0,0094	0,0188	0,44	0,0094	0,0188	0,61	0,0132	0,0235	0,61	0,0132	0,0235	0,91	0,0150	0,0320	0,91	0,0150	0,0320
S35-	Peggau Mitte	KN Peggau Deutschfeistritz	0,91	0,0196	0,0392	0,91	0,0196	0,0392	1,27	0,0274	0,0489	1,27	0,0274	0,0489	1,90	0,0313	0,0666	1,90	0,0313	0,0666
S36-	KN St. Michael	St. Stefan ob Leoben	0,75	0,0161	0,0323	0,75	0,0161	0,0323	1,05	0,0226	0,0403	1,05	0,0226	0,0403	1,56	0,0258	0,0548	1,56	0,0258	0,0548
S36-	St. Stefan ob Leoben	Kraubath	0,81	0,0173	0,0347	0,81	0,0173	0,0347	1,13	0,0243	0,0433	1,13	0,0243	0,0433	1,68	0,0277	0,0589	1,68	0,0277	0,0589
S36-	Kraubath	Feistritz St. Lorenzen	1,42	0,0304	0,0609	1,42	0,0304	0,0609	1,98	0,0426	0,0761	1,98	0,0426	0,0761	2,95	0,0487	0,1035	2,95	0,0487	0,1035
S36-	Feistritz St. Lorenzen	Knittelfeld Ost	1,63	0,0349	0,0699	1,63	0,0349	0,0699	2,27	0,0489	0,0873	2,27	0,0489	0,0873	3,38	0,0559	0,1188	3,38	0,0559	0,1188
S36-	Knittelfeld Ost	Knittelfeld West	0,69	0,0148	0,0296	0,69	0,0148	0,0296	0,96	0,0207	0,0370	0,96	0,0207	0,0370	1,43	0,0237	0,0504	1,43	0,0237	0,0504
S36-	Knittelfeld West	Zeltweg Ost Spielberg	0,22	0,0046	0,0093	0,22	0,0046	0,0093	0,30	0,0065	0,0116	0,30	0,0065	0,0116	0,45	0,0074	0,0157	0,45	0,0074	0,0157
S36-	Zeltweg Ost Spielberg	Zeltweg West	1,41	0,0301	0,0602	1,41	0,0301	0,0602	1,96	0,0421	0,0753	1,96	0,0421	0,0753	2,91	0,0482	0,1023	2,91	0,0482	0,1023
S36-	Zeltweg West	Judenburg Ost Fohnsdorf	0,71	0,0151	0,0303	0,71	0,0151	0,0303	0,99	0,0212	0,0378	0,99	0,0212	0,0378	1,47	0,0242	0,0515	1,47	0,0242	0,0515
S36-	Judenburg Ost Fohnsdorf	Judenburg West	1,10	0,0235	0,0470	1,10	0,0235	0,0470	1,53	0,0329	0,0587	1,53	0,0329	0,0587	2,27	0,0376	0,0798	2,27	0,0376	0,0798
S36-	As B317 Ost	St. Georgen Ost	0,11	0,0025	0,0049	0,11	0,0025	0,0049	0,16	0,0034	0,0061	0,16	0,0034	0,0061	0,24	0,0039	0,0083	0,24	0,0039	0,0083
S36-	St. Georgen Ost	St. Georgen West	0,21	0,0045	0,0091	0,21	0,0045	0,0091	0,30	0,0064	0,0114	0,30	0,0064	0,0114	0,44	0,0073	0,0155	0,44	0,0073	0,0155
S36-	St. Georgen West	Unzmarkt Ost	0,86	0,0184	0,0368	0,86	0,0184	0,0368	1,20	0,0257	0,0460	1,20	0,0257	0,0460	1,78	0,0294	0,0625	1,78	0,0294	0,0625
S36-	Unzmarkt Ost	Unzmarkt West	0,32	0,0069	0,0138	0,32	0,0069	0,0138	0,45	0,0097	0,0173	0,45	0,0097	0,0173	0,67	0,0111	0,0235	0,67	0,0111	0,0235
S36-	Unzmarkt West	As B317 (prov.)	0,26	0,0056	0,0112	0,26	0,0056	0,0112	0,36	0,0078	0,0140	0,36	0,0078	0,0140	0,54	0,0090	0,0190	0,54	0,0090	0,0190
S37-	St. Veit Nord / Kraig	St. Veit Mitte / Brückl	0,67	0,0142	0,0285	0,67	0,0142	0,0285	0,93	0,0199	0,0356	0,93	0,0199	0,0356	1,38	0,0228	0,0484	1,38	0,0228	0,0484
S37-	St. Veit Mitte / Brückl	St. Veit Süd	0,57	0,0121	0,0242	0,57	0,0121	0,0242	0,79	0,0169	0,0303	0,79	0,0169	0,0303	1,17	0,0194	0,0412	1,17	0,0194	0,0412
S37-	St. Veit Süd	St. Veit Industriegebiet	0,43	0,0091	0,0182	0,43	0,0091	0,0182	0,59	0,0127	0,0228	0,59	0,0127	0,0228	0,88	0,0146	0,0309	0,88	0,0146	0,0309
S37-	St. Veit Industriegebiet	Maria Saal	1,49	0,0319	0,0639	1,49	0,0319	0,0639	2,08	0,0447	0,0799	2,08	0,0447	0,0799	3,09	0,0511	0,1086	3,09	0,0511	0,1086
S37-	Maria Saal	Karnburg	0,53	0,0114	0,0228	0,53	0,0114	0,0228	0,74	0,0160	0,0285	0,74	0,0160	0,0285	1,10	0,0182	0,0388	1,10	0,0182	0,0388
S37-	Karnburg	Klagenfurt Nord	0,47	0,0100	0,0199	0,47	0,0100	0,0199	0,65	0,0139	0,0249	0,65	0,0139	0,0249	0,96	0,0159	0,0338	0,96	0,0159	0,0338
A01-	Preßbaum	Wien Auhof	3,25	0,0697	0,1393	3,25	0,0697	0,1393	4,53	0,0975	0,1741	4,53	0,0975	0,1741	6,74	0,1114	0,2368	6,74	0,1114	0,2368
A01-	KN Steinhäusl	Preßbaum	1,84	0,0394	0,0787	1,84	0,0394	0,0787	2,56	0,0551	0,0984	2,56	0,0551	0,0984	3,81	0,0630	0,1338	3,81	0,0630	0,1338
A01-	Alltengbach	KN Steinhäusl	1,08	0,0231	0,0463	1,08	0,0231	0,0463	1,51	0,0324	0,0579	1,51	0,0324	0,0579	2,24	0,0370	0,0787	2,24	0,0370	0,0787
A01-	St. Christophen	Alltengbach	1,29	0,0276	0,0552	1,29	0,0276	0,0552	1,80	0,0386	0,0690	1,80	0,0386	0,0690	2,67	0,0442	0,0938	2,67	0,0442	0,0938
A01-	Böheimkirchen	St. Christophen	1,55	0,0331	0,0662	1,55	0,0331	0,0662	2,15	0,0463	0,0827	2,15	0,0463	0,0827	3,20	0,0530	0,1125	3,20	0,0530	0,1125
A01-	KN St. Pölten	Böheimkirchen	1,51	0,0324	0,0648	1,51	0,0324	0,0648	2,11	0,0453	0,0809	2,11	0,0453	0,0809	3,13	0,0518	0,1101	3,13	0,0518	0,1101
A01-	St. Pölten Süd	KN St. Pölten	1,07	0,0230	0,0459	1,07	0,0230	0,0459	1,50	0,0322	0,0574	1,50	0,0322	0,0574	2,22	0,0367	0,0781	2,22	0,0367	0,0781
A01-	Loosdorf	St. Pölten Süd	3,72	0,0796	0,1593	3,72	0,0796	0,1593	5,18	0,1115	0,1991	5,18	0,1115	0,1991	7,71	0,1274	0,2708	7,71	0,1274	0,2708
A01-	Melk	Loosdorf	1,36	0,0292	0,0584	1,36	0,0292	0,0584	1,90	0,0409	0,0730	1,90	0,0409	0,0730	2,83	0,0467	0,0992	2,83	0,0467	0,0992
A01-	Pöchlarn	Melk	2,42	0,0517	0,1035	2,42	0,0517													

STR-KENNZAHL	MAUTABSCHNITT VON	MAUTABSCHNITT BIS	CO2-Emissionsklasse 4 / EURO VI																	
			Kat. 2						Kat. 3						Kat. 4					
			Tag			Nacht			Tag			Nacht			Tag			Nacht		
			Ges	Luft Lärm	CO2	Ges	Luft Lärm	CO2	Ges	Luft Lärm	CO2	Ges	Luft Lärm	CO2	Ges	Luft Lärm	CO2	Ges	Luft Lärm	CO2
A01-	Thalgau	Mondsee	2,23	0,0478	0,0956	2,23	0,0478	0,0956	3,11	0,0669	0,1195	3,11	0,0669	0,1195	4,63	0,0765	0,1626	4,63	0,0765	0,1626
A01-	Wallersee	Thalgau	1,70	0,0364	0,0729	1,70	0,0364	0,0729	2,37	0,0510	0,0911	2,37	0,0510	0,0911	3,53	0,0583	0,1239	3,53	0,0583	0,1239
A01-	Salzburg Nord	Wallersee	1,65	0,0353	0,0705	1,65	0,0353	0,0705	2,30	0,0494	0,0882	2,30	0,0494	0,0882	3,41	0,0564	0,1199	3,41	0,0564	0,1199
A01-	Salzburg Bergheim-West	Salzburg Nord	0,37	0,0080	0,0159	0,37	0,0080	0,0159	0,52	0,0111	0,0199	0,52	0,0111	0,0199	0,77	0,0127	0,0270	0,77	0,0127	0,0270
A01-	Messe	Salzburg Bergheim-West	0,18	0,0038	0,0076	0,18	0,0038	0,0076	0,25	0,0053	0,0095	0,25	0,0053	0,0095	0,37	0,0061	0,0129	0,37	0,0061	0,0129
A01-	Salzburg Mitte Freilassing	Messe	0,24	0,0051	0,0101	0,24	0,0051	0,0101	0,33	0,0071	0,0127	0,33	0,0071	0,0127	0,49	0,0081	0,0172	0,49	0,0081	0,0172
A01-	Kleßheim	Salzburg Mitte Freilassing	0,29	0,0062	0,0124	0,29	0,0062	0,0124	0,40	0,0087	0,0155	0,40	0,0087	0,0155	0,60	0,0099	0,0211	0,60	0,0099	0,0211
A01-	Siezenheim	Kleßheim	0,40	0,0086	0,0172	0,40	0,0086	0,0172	0,56	0,0121	0,0215	0,56	0,0121	0,0215	0,83	0,0138	0,0293	0,83	0,0138	0,0293
A01-	Flughafen	Siezenheim	0,20	0,0043	0,0087	0,20	0,0043	0,0087	0,28	0,0061	0,0108	0,28	0,0061	0,0108	0,42	0,0069	0,0147	0,42	0,0069	0,0147
A01-	Wals Salzburg West	Flughafen	0,25	0,0053	0,0106	0,25	0,0053	0,0106	0,34	0,0074	0,0132	0,34	0,0074	0,0132	0,51	0,0085	0,0180	0,51	0,0085	0,0180
A01-	KN Salzburg	Wals Salzburg West	0,37	0,0079	0,0159	0,37	0,0079	0,0159	0,52	0,0111	0,0198	0,52	0,0111	0,0198	0,77	0,0127	0,0269	0,77	0,0127	0,0269
A01-	Staatsgrenze Walsberg	KN Salzburg	0,63	0,0135	0,0269	0,63	0,0135	0,0269	0,88	0,0189	0,0337	0,88	0,0189	0,0337	1,30	0,0215	0,0458	1,30	0,0215	0,0458
A02-	KN Vösendorf	KN Wien Inzersdorf	0,79	0,0169	0,0337	0,79	0,0169	0,0337	1,10	0,0236	0,0421	1,10	0,0236	0,0421	1,63	0,0270	0,0573	1,63	0,0270	0,0573
A02-	Mödling	KN Vösendorf	0,54	0,0115	0,0229	0,54	0,0115	0,0229	0,75	0,0160	0,0286	0,75	0,0160	0,0286	1,11	0,0183	0,0389	1,11	0,0183	0,0389
A02-	Wr. Neudorf	Mödling	0,51	0,0109	0,0219	0,51	0,0109	0,0219	0,71	0,0153	0,0273	0,71	0,0153	0,0273	1,06	0,0175	0,0372	1,06	0,0175	0,0372
A02-	Wr. Neudorf IZ/Süd	Wr. Neudorf	0,56	0,0120	0,0241	0,56	0,0120	0,0241	0,78	0,0168	0,0301	0,78	0,0168	0,0301	1,16	0,0192	0,0409	1,16	0,0192	0,0409
A02-	KN Guntramsdorf	Wr. Neudorf IZ/Süd	0,82	0,0175	0,0351	0,82	0,0175	0,0351	1,14	0,0245	0,0438	1,14	0,0245	0,0438	1,70	0,0280	0,0596	1,70	0,0280	0,0596
A02-	Traiskirchen	KN Guntramsdorf	0,91	0,0195	0,0390	0,91	0,0195	0,0390	1,27	0,0273	0,0488	1,27	0,0273	0,0488	1,89	0,0312	0,0664	1,89	0,0312	0,0664
A02-	Baden	Traiskirchen	0,51	0,0109	0,0217	0,51	0,0109	0,0217	0,71	0,0152	0,0272	0,71	0,0152	0,0272	1,05	0,0174	0,0369	1,05	0,0174	0,0369
A02-	Bad Vöslau	Baden	0,83	0,0179	0,0357	0,83	0,0179	0,0357	1,16	0,0250	0,0446	1,16	0,0250	0,0446	1,73	0,0286	0,0607	1,73	0,0286	0,0607
A02-	Kottingbrunn	Bad Vöslau	0,60	0,0129	0,0258	0,60	0,0129	0,0258	0,84	0,0180	0,0322	0,84	0,0180	0,0322	1,25	0,0206	0,0438	1,25	0,0206	0,0438
A02-	Leobersdorf	Kottingbrunn	0,53	0,0113	0,0226	0,53	0,0113	0,0226	0,74	0,0158	0,0283	0,74	0,0158	0,0283	1,10	0,0181	0,0385	1,10	0,0181	0,0385
A02-	Wöllersdorf	Leobersdorf	2,11	0,0451	0,0903	2,11	0,0451	0,0903	2,94	0,0632	0,1128	2,94	0,0632	0,1128	4,37	0,0722	0,1534	4,37	0,0722	0,1534
A02-	Wr. Neustadt West	Wöllersdorf	1,37	0,0293	0,0586	1,37	0,0293	0,0586	1,91	0,0410	0,0733	1,91	0,0410	0,0733	2,84	0,0469	0,0997	2,84	0,0469	0,0997
A02-	KN Wr. Neustadt	Wr. Neustadt West	0,55	0,0117	0,0235	0,55	0,0117	0,0235	0,76	0,0164	0,0293	0,76	0,0164	0,0293	1,14	0,0188	0,0399	1,14	0,0188	0,0399
A02-	KN Seebenstein	KN Wr. Neustadt	2,48	0,0531	0,1062	2,48	0,0531	0,1062	3,46	0,0743	0,1328	3,46	0,0743	0,1328	5,14	0,0850	0,1805	5,14	0,0850	0,1805
A02-	Grimmenstein	KN Seebenstein	2,12	0,0453	0,0906	2,12	0,0453	0,0906	2,95	0,0634	0,1132	2,95	0,0634	0,1132	4,39	0,0725	0,1540	4,39	0,0725	0,1540
A02-	Edlitz	Grimmenstein	0,59	0,0125	0,0251	0,59	0,0125	0,0251	0,82	0,0176	0,0314	0,82	0,0176	0,0314	1,21	0,0201	0,0426	1,21	0,0201	0,0426
A02-	Krumbach	Edlitz	1,81	0,0387	0,0775	1,81	0,0387	0,0775	2,52	0,0542	0,0968	2,52	0,0542	0,0968	3,75	0,0620	0,1317	3,75	0,0620	0,1317
A02-	Zöbern	Krumbach	0,95	0,0204	0,0409	0,95	0,0204	0,0409	1,33	0,0286	0,0511	1,33	0,0286	0,0511	1,98	0,0327	0,0695	1,98	0,0327	0,0695
A02-	Aspang	Zöbern	0,12	0,0027	0,0053	0,12	0,0027	0,0053	0,17	0,0037	0,0067	0,17	0,0037	0,0067	0,26	0,0043	0,0091	0,26	0,0043	0,0091
A02-	Schäffern	Aspang	1,51	0,0323	0,0647	1,51	0,0323	0,0647	2,11	0,0453	0,0809	2,11	0,0453	0,0809	3,13	0,0518	0,1100	3,13	0,0518	0,1100
A02-	Pinggau/Friedberg	Schäffern	1,81	0,0386	0,0773	1,81	0,0386	0,0773	2,52	0,0541	0,0966	2,52	0,0541	0,0966	3,74	0,0618	0,1314	3,74	0,0618	0,1314
A02-	Pinkafeld	Pinggau/Friedberg	1,22	0,0262	0,0523	1,22	0,0262	0,0523	1,70	0,0366	0,0654	1,70	0,0366	0,0654	2,53	0,0419	0,0890	2,53	0,0419	0,0890
A02-	Lafnitzal/Oberwart	Pinkafeld	2,55	0,0546	0,1091	2,55	0,0546	0,1091	3,55	0,0764	0,1364	3,55	0,0764	0,1364	5,28	0,0873	0,1855	5,28	0,0873	0,1855
A02-	Hartberg	Lafnitzal/Oberwart	1,01	0,0215	0,0431	1,01	0,0215	0,0431	1,40	0,0301	0,0538	1,40	0,0301	0,0538	2,09	0,0345	0,0732	2,09	0,0345	0,0732
A02-	Sebersdorf/Bad Waltersdorf	Hartberg	2,55	0,0545	0,1090	2,55	0,0545	0,1090	3,55	0,0763	0,1362	3,55	0,0763	0,1362	5,28	0,0872	0,1853	5,28	0,0872	0,1853
A02-	KN Riegersdorf	Sebersdorf/Bad Waltersdorf	2,14	0,0457	0,0914	2,14	0,0457	0,0914	2,98	0,0640	0,1143	2,98	0,0640	0,1143	4,43	0,0731	0,1554	4,43	0,0731	0,1554
A02-	Ilz Fürstenfeld	KN Riegersdorf	0,72	0,0154	0,0308	0,72	0,0154	0,0308	1,00	0,0215	0,0385	1,00	0,0215	0,0385	1,49	0,0246	0,0523	1,49	0,0246	0,0523
A02-	Sinabelkirchen	Ilz Fürstenfeld	2,62	0,0562	0,1123	2,62	0,0562	0,1123	3,66	0,0786	0,1404	3,66	0,0786	0,1404	5,44	0,0899	0,1910	5,44	0,0899	0,1910
A02-	Gleisdorf Süd	Sinabelkirchen	1,73	0,0370	0,0740	1,73	0,0370	0,0740	2,41	0,0518	0,0925	2,41	0,0518	0,0925	3,58	0,0592	0,1258	3,58	0,0592	0,1258
A02-	Gleisdorf West	Gleisdorf Süd	0,75	0,0161	0,0321	0,75	0,0161	0,0321	1,05	0,0225	0,0402	1,05	0,0225	0,0402	1,55	0,0257	0,0546	1,55	0,0257	0,0546
A02-	Laßnitzhöhe	Gleisdorf West	1,97	0,0421	0,0842	1,97	0,0421	0,0842	2,74	0,0589	0,1052	2,74	0,0589	0,1052	4,07	0,0673	0,1431	4,07	0,0673	0,1431
A02-	KN Graz Ost	Laßnitzhöhe	2,46	0,0526	0,1053	2,46	0,0526	0,1053	3,43	0,0737	0,1316	3,43	0,0737	0,1316	5,10	0,0842	0,1790	5,10	0,0842	0,1790
A02-	Graz Feldkirchen Flughafen	KN Graz Ost	0,88	0,0189	0,0379	0,88	0,0189	0,0379	1,23	0,0265	0,0474	1,23	0,0265	0,0474	1,83	0,0303	0,0644	1,83	0,0303	0,0644
A02-	KN Graz West	Graz Feldkirchen Flughafen	0,59	0,0127	0,0254	0,59	0,0127	0,0254	0,83	0,0178	0,0317	0,83	0,0178	0,0317	1,23	0,0203	0,0431	1,23	0,0203	0,0431
A02-	Unterpremstätten	KN Graz West	0,71	0,0152	0,0305	0,71	0,0152	0,0305	0,99	0,0213	0,0381	0,99	0,0213	0,0381	1,48	0,0244	0,0518	1,48	0,0244	0,0518
A02-	Lieboch	Unterpremstätten	1,11	0,0237	0,0474	1,11	0,0237	0,0474	1,54	0,0331	0,0592	1,54	0,0331	0,0592	2,29	0,0379	0,0805	2,29	0,0379	0,0805
A02-	Mooskirchen	Lieboch	1,53	0,0326	0,0653	1,53	0,0326	0,0653	2,13	0,0457	0,0816	2,13	0,0457	0,0816	3,16	0,0522	0,1110	3,16	0,0522	0,1110
A02-	Steinberg	Mooskirchen	1,58	0,0338	0,0676	1,58	0,0338	0,0676	2,20	0,0473	0,0845	2,20	0,0							

STR-KENNZAHL	MAUTABSCHNITT VON	MAUTABSCHNITT BIS	CO2-Emissionsklasse 4 / EURO VI																	
			Kat. 2					Kat. 3					Kat. 4							
			Tag			Nacht			Tag			Nacht			Tag			Nacht		
			Ges	Luft Lärm	CO2	Ges	Luft Lärm	CO2	Ges	Luft Lärm	CO2	Ges	Luft Lärm	CO2	Ges	Luft Lärm	CO2	Ges	Luft Lärm	CO2
A03-	Münchendorf/Achau	KN Guntramsdorf	0,23	0,0050	0,0100	0,23	0,0050	0,0100	0,33	0,0070	0,0125	0,33	0,0070	0,0125	0,48	0,0080	0,0170	0,48	0,0080	0,0170
A03-	Ebreichsdorf Nord	Münchendorf/Achau	0,98	0,0211	0,0421	0,98	0,0211	0,0421	1,37	0,0295	0,0527	1,37	0,0295	0,0527	2,04	0,0337	0,0716	2,04	0,0337	0,0716
A03-	Ebreichsdorf West	Ebreichsdorf Nord	0,80	0,0172	0,0344	0,80	0,0172	0,0344	1,12	0,0241	0,0430	1,12	0,0241	0,0430	1,67	0,0275	0,0585	1,67	0,0275	0,0585
A03-	Pottendorf	Ebreichsdorf West	1,05	0,0226	0,0451	1,05	0,0226	0,0451	1,47	0,0316	0,0564	1,47	0,0316	0,0564	2,18	0,0361	0,0767	2,18	0,0361	0,0767
A03-	Hornstein	Pottendorf	1,73	0,0371	0,0741	1,73	0,0371	0,0741	2,41	0,0519	0,0926	2,41	0,0519	0,0926	3,59	0,0593	0,1260	3,59	0,0593	0,1260
A03-	Müllendorf	Hornstein	1,13	0,0243	0,0486	1,13	0,0243	0,0486	1,58	0,0340	0,0607	1,58	0,0340	0,0607	2,35	0,0388	0,0826	2,35	0,0388	0,0826
A03-	KN Eisenstadt	Müllendorf	0,95	0,0203	0,0406	0,95	0,0203	0,0406	1,32	0,0284	0,0507	1,32	0,0284	0,0507	1,97	0,0325	0,0690	1,97	0,0325	0,0690
A031	Siegendorf	KN Eisenstadt	0,75	0,0160	0,0320	0,75	0,0160	0,0320	1,04	0,0224	0,0400	1,04	0,0224	0,0400	1,55	0,0256	0,0544	1,55	0,0256	0,0544
A041	KN Wien Prater	Stadionbrücke	0,14	0,0029	0,0059	0,14	0,0029	0,0059	0,19	0,0041	0,0074	0,19	0,0041	0,0074	0,28	0,0047	0,0100	0,28	0,0047	0,0100
A04-	Wien Simmeringer Haide	KN Wien Prater	0,95	0,0203	0,0406	0,95	0,0203	0,0406	1,32	0,0284	0,0507	1,32	0,0284	0,0507	1,96	0,0324	0,0689	1,96	0,0324	0,0689
A04-	KN Schwechat	Wien Simmeringer Haide	0,85	0,0182	0,0364	0,85	0,0182	0,0364	1,18	0,0255	0,0455	1,18	0,0255	0,0455	1,76	0,0291	0,0619	1,76	0,0291	0,0619
A04-	Flughafen Wien Schwechat	KN Schwechat	1,23	0,0263	0,0526	1,23	0,0263	0,0526	1,71	0,0368	0,0657	1,71	0,0368	0,0657	2,55	0,0421	0,0894	2,55	0,0421	0,0894
A04-	Fischamend	Flughafen Wien Schwechat	1,38	0,0294	0,0589	1,38	0,0294	0,0589	1,92	0,0412	0,0736	1,92	0,0412	0,0736	2,85	0,0471	0,1001	2,85	0,0471	0,1001
A04-	Bruck/Leitha West	Fischamend	3,02	0,0646	0,1291	3,02	0,0646	0,1291	4,20	0,0904	0,1614	4,20	0,0904	0,1614	6,25	0,1033	0,2195	6,25	0,1033	0,2195
A04-	Bruck/Leitha Ost	Bruck/Leitha West	1,00	0,0214	0,0429	1,00	0,0214	0,0429	1,40	0,0300	0,0536	1,40	0,0300	0,0536	2,08	0,0343	0,0729	2,08	0,0343	0,0729
A04-	KN Bruckneudorf	Bruck/Leitha Ost	0,63	0,0134	0,0268	0,63	0,0134	0,0268	0,87	0,0187	0,0334	0,87	0,0187	0,0334	1,30	0,0214	0,0455	1,30	0,0214	0,0455
A04-	Parndorf	KN Bruckneudorf	0,40	0,0086	0,0172	0,40	0,0086	0,0172	0,56	0,0121	0,0215	0,56	0,0121	0,0215	0,83	0,0138	0,0293	0,83	0,0138	0,0293
A04-	Neusiedl	Parndorf	0,78	0,0167	0,0333	0,78	0,0167	0,0333	1,08	0,0233	0,0416	1,08	0,0233	0,0416	1,61	0,0266	0,0566	1,61	0,0266	0,0566
A04-	Neusiedl/Gewerbepark	Neusiedl	0,18	0,0039	0,0077	0,18	0,0039	0,0077	0,25	0,0054	0,0097	0,25	0,0054	0,0097	0,37	0,0062	0,0131	0,37	0,0062	0,0131
A04-	Weiden/Gols	Neusiedl/Gewerbepark	1,61	0,0345	0,0691	1,61	0,0345	0,0691	2,25	0,0483	0,0863	2,25	0,0483	0,0863	3,34	0,0552	0,1174	3,34	0,0552	0,1174
A04-	Mönchhof	Weiden/Gols	1,18	0,0252	0,0504	1,18	0,0252	0,0504	1,64	0,0353	0,0630	1,64	0,0353	0,0630	2,44	0,0403	0,0856	2,44	0,0403	0,0856
A04-	Nickelsdorf	Mönchhof	1,84	0,0395	0,0789	1,84	0,0395	0,0789	2,57	0,0553	0,0987	2,57	0,0553	0,0987	3,82	0,0631	0,1342	3,82	0,0631	0,1342
A04-	Staatsgrenze Nickelsdorf	Nickelsdorf	0,34	0,0070	0,0140	0,34	0,0070	0,0140	0,46	0,0098	0,0175	0,46	0,0098	0,0175	0,68	0,0112	0,0238	0,68	0,0112	0,0238
A05-	Wolkersdorf Süd	KN Eibesbrunn	0,64	0,0136	0,0272	0,64	0,0136	0,0272	0,89	0,0190	0,0340	0,89	0,0190	0,0340	1,32	0,0218	0,0463	1,32	0,0218	0,0463
A05-	Ulrichskirchen	Wolkersdorf Süd	0,69	0,0147	0,0294	0,69	0,0147	0,0294	0,96	0,0206	0,0368	0,96	0,0206	0,0368	1,42	0,0235	0,0500	1,42	0,0235	0,0500
A05-	Wolkersdorf Nord	Ulrichskirchen	0,45	0,0096	0,0192	0,45	0,0096	0,0192	0,63	0,0135	0,0240	0,63	0,0135	0,0240	0,93	0,0154	0,0327	0,93	0,0154	0,0327
A05-	Hochleithen	Wolkersdorf Nord	0,81	0,0173	0,0345	0,81	0,0173	0,0345	1,12	0,0242	0,0431	1,12	0,0242	0,0431	1,67	0,0276	0,0587	1,67	0,0276	0,0587
A05-	Gaweinstal Mitte	Hochleithen	1,61	0,0345	0,0690	1,61	0,0345	0,0690	2,25	0,0483	0,0863	2,25	0,0483	0,0863	3,34	0,0552	0,1173	3,34	0,0552	0,1173
A05-	Gaweinstal Nord	Gaweinstal Mitte	0,43	0,0091	0,0183	0,43	0,0091	0,0183	0,59	0,0128	0,0228	0,59	0,0128	0,0228	0,88	0,0146	0,0310	0,88	0,0146	0,0310
A05-	Mistelbach Süd	Gaweinstal Nord	0,74	0,0158	0,0315	0,74	0,0158	0,0315	1,03	0,0221	0,0394	1,03	0,0221	0,0394	1,53	0,0252	0,0536	1,53	0,0252	0,0536
A05-	Mistelbach Ost / Wilfersdorf	Mistelbach Süd	1,24	0,0265	0,0529	1,24	0,0265	0,0529	1,72	0,0370	0,0661	1,72	0,0370	0,0661	2,56	0,0423	0,0899	2,56	0,0423	0,0899
A05-	Poysdorf Süd	Mistelbach Ost / Wilfersdorf	1,25	0,0267	0,0534	1,25	0,0267	0,0534	1,74	0,0374	0,0668	1,74	0,0374	0,0668	2,59	0,0427	0,0908	2,59	0,0427	0,0908
A05-	Großkrut	Poysdorf Süd	1,65	0,0352	0,0705	1,65	0,0352	0,0705	2,29	0,0493	0,0881	2,29	0,0493	0,0881	3,41	0,0564	0,1198	3,41	0,0564	0,1198
A05-	Poysdorf Nord	Großkrut	1,60	0,0343	0,0685	1,60	0,0343	0,0685	2,23	0,0480	0,0857	2,23	0,0480	0,0857	3,32	0,0548	0,1165	3,32	0,0548	0,1165
A05-	Drasenhofen West	Drasenhofen Süd	0,49	0,0106	0,0211	0,49	0,0106	0,0211	0,69	0,0148	0,0264	0,69	0,0148	0,0264	1,02	0,0169	0,0359	1,02	0,0169	0,0359
A05-	Drasenhofen Nord	Drasenhofen West	0,70	0,0149	0,0298	0,70	0,0149	0,0298	0,97	0,0208	0,0372	0,97	0,0208	0,0372	1,44	0,0238	0,0506	1,44	0,0238	0,0506
A06-	Potzneusiedl	KN Bruckneudorf	2,03	0,0434	0,0868	2,03	0,0434	0,0868	2,83	0,0608	0,1085	2,83	0,0608	0,1085	4,20	0,0694	0,1476	4,20	0,0694	0,1476
A06-	Gattendorf	Potzneusiedl	0,88	0,0188	0,0377	0,88	0,0188	0,0377	1,23	0,0264	0,0471	1,23	0,0264	0,0471	1,82	0,0301	0,0641	1,82	0,0301	0,0641
A06-	Kittsee	Gattendorf	1,47	0,0315	0,0630	1,47	0,0315	0,0630	2,05	0,0441	0,0788	2,05	0,0441	0,0788	3,05	0,0504	0,1071	3,05	0,0504	0,1071
A06-	Staatsgrenze Kittsee	Kittsee	0,75	0,0160	0,0320	0,75	0,0160	0,0320	1,04	0,0224	0,0400	1,04	0,0224	0,0400	1,55	0,0256	0,0544	1,55	0,0256	0,0544
A07-	Franzosenhausweg	KN Linz	0,53	0,0113	0,0226	0,53	0,0113	0,0226	0,73	0,0158	0,0282	0,73	0,0158	0,0282	1,09	0,0181	0,0384	1,09	0,0181	0,0384
A07-	Salzburger Straße Neue Welt	Franzosenhausweg	0,46	0,0099	0,0197	0,46	0,0099	0,0197	0,64	0,0138	0,0246	0,64	0,0138	0,0246	0,95	0,0158	0,0335	0,95	0,0158	0,0335
A07-	Muldenstraße Bindermichl	Salzburger Straße Neue Welt	0,32	0,0068	0,0137	0,32	0,0068	0,0137	0,45	0,0096	0,0171	0,45	0,0096	0,0171	0,66	0,0109	0,0233	0,66	0,0109	0,0233
A07-	Linz-Hummelhof	Muldenstraße Bindermichl	0,16	0,0033	0,0066	0,16	0,0033	0,0066	0,22	0,0046	0,0083	0,22	0,0046	0,0083	0,32	0,0053	0,0113	0,32	0,0053	0,0113
A07-	Wiener Straße	Linz-Hummelhof	0,22	0,0047	0,0093	0,22	0,0047	0,0093	0,30	0,0065	0,0117	0,30	0,0065	0,0117	0,45	0,0075	0,0159	0,45	0,0075	0,0159
A07-	VOEST	Wiener Straße	0,20	0,0043	0,0087	0,20	0,0043	0,0087	0,28	0,0061	0,0109	0,28	0,0061	0,0109	0,42	0,0069	0,0148	0,42	0,0069	0,0148
A07-	Industriezeile	VOEST	0,16	0,0034	0,0068	0,16	0,0034	0,0068	0,22	0,0048	0,0085	0,22	0,0048	0,0085	0,33	0,0054	0,0116	0,33	0,0054	0,0116
A07-	Prinz Eugenstraße	Industriezeile	0,25	0,0054	0,0108	0,25	0,0054	0,0108	0,35	0,0076	0,0135	0,35	0,0076	0,0135	0,52	0,0086	0,0184	0,52	0,0086	0,0184
A07-	Hafenstraße	Prinz Eugenstraße	0,47	0,0101	0,0202	0,47	0,0101	0,0202	0,66	0,0142	0,0253	0,66	0,0142	0,0253	0,98	0,0162	0,0344	0,98	0,0162	0,0344
A07-	Urfahr	Hafenstraße	0,19	0,0040	0,0080	0,19	0,0040	0,0080												

STR-KENNZAHL	MAUTABSCHNITT VON	MAUTABSCHNITT BIS	CO2-Emissionsklasse 4 / EURO VI																	
			Kat. 2						Kat. 3						Kat. 4					
			Tag			Nacht			Tag			Nacht			Tag			Nacht		
			Ges	Luft Lärm	CO2	Ges	Luft Lärm	CO2	Ges	Luft Lärm	CO2	Ges	Luft Lärm	CO2	Ges	Luft Lärm	CO2	Ges	Luft Lärm	CO2
A09-	Rottenmann	Liezen	1,12	0,0239	0,0479	1,12	0,0239	0,0479	1,56	0,0335	0,0599	1,56	0,0335	0,0599	2,32	0,0383	0,0814	2,32	0,0383	0,0814
A09-	Trieben	Rottenmann	2,79	0,0597	0,1194	2,79	0,0597	0,1194	3,89	0,0836	0,1492	3,89	0,0836	0,1492	5,78	0,0955	0,2030	5,78	0,0955	0,2030
A09-	Treglwang	Trieben	2,27	0,0485	0,0971	2,27	0,0485	0,0971	3,16	0,0679	0,1213	3,16	0,0679	0,1213	4,70	0,0777	0,1650	4,70	0,0777	0,1650
A09-	Kalwang	Treglwang	3,05	0,0652	0,1305	3,05	0,0652	0,1305	4,25	0,0913	0,1631	4,25	0,0913	0,1631	6,32	0,1044	0,2218	6,32	0,1044	0,2218
A09-	Mautern	Kalwang	1,42	0,0304	0,0607	1,42	0,0304	0,0607	1,98	0,0425	0,0759	1,98	0,0425	0,0759	2,94	0,0486	0,1033	2,94	0,0486	0,1033
A09-	Kammern	Mautern	1,60	0,0342	0,0683	1,60	0,0342	0,0683	2,22	0,0478	0,0854	2,22	0,0478	0,0854	3,31	0,0547	0,1162	3,31	0,0547	0,1162
A09-	Traboch	Kammern	1,67	0,0357	0,0714	1,67	0,0357	0,0714	2,33	0,0500	0,0893	2,33	0,0500	0,0893	3,46	0,0572	0,1214	3,46	0,0572	0,1214
A09-	Terminal St. Michael	Traboch	0,33	0,0070	0,0140	0,33	0,0070	0,0140	0,46	0,0098	0,0175	0,46	0,0098	0,0175	0,68	0,0112	0,0239	0,68	0,0112	0,0239
A09-	KN St. Michael	Terminal St. Michael	0,61	0,0132	0,0263	0,61	0,0132	0,0263	0,86	0,0184	0,0329	0,86	0,0184	0,0329	1,27	0,0210	0,0447	1,27	0,0210	0,0447
A09-	Übelbach	KN St. Michael	12,43	0,1225	0,2449	12,43	0,1225	0,2449	17,37	0,1715	0,3062	17,37	0,1715	0,3062	25,95	0,1959	0,4164	25,95	0,1959	0,4164
A09-	KN Peggau Deutschfeistritz	Übelbach	1,89	0,0405	0,0810	1,89	0,0405	0,0810	2,64	0,0567	0,1013	2,64	0,0567	0,1013	3,92	0,0648	0,1377	3,92	0,0648	0,1377
A09-	Gratkorn Nord	KN Peggau Deutschfeistritz	0,90	0,0192	0,0384	0,90	0,0192	0,0384	1,25	0,0269	0,0480	1,25	0,0269	0,0480	1,86	0,0307	0,0652	1,86	0,0307	0,0652
A09-	Gratkorn Süd	Gratkorn Nord	0,98	0,0211	0,0422	0,98	0,0211	0,0422	1,37	0,0295	0,0527	1,37	0,0295	0,0527	2,04	0,0337	0,0717	2,04	0,0337	0,0717
A09-	Graz Nord	Gratkorn Süd	0,22	0,0047	0,0093	0,22	0,0047	0,0093	0,30	0,0065	0,0117	0,30	0,0065	0,0117	0,45	0,0075	0,0159	0,45	0,0075	0,0159
A09-	Graz Webling	Graz Nord	2,50	0,0534	0,1068	2,50	0,0534	0,1068	3,48	0,0748	0,1336	3,48	0,0748	0,1336	5,17	0,0855	0,1816	5,17	0,0855	0,1816
A09-	Seiersberg	Graz Webling	0,66	0,0142	0,0284	0,66	0,0142	0,0284	0,92	0,0199	0,0355	0,92	0,0199	0,0355	1,37	0,0227	0,0483	1,37	0,0227	0,0483
A09-	KN Graz West	Seiersberg	0,32	0,0070	0,0139	0,32	0,0070	0,0139	0,45	0,0097	0,0174	0,45	0,0097	0,0174	0,67	0,0111	0,0236	0,67	0,0111	0,0236
A09-	Schwarzlsee	KN Graz West	0,32	0,0069	0,0137	0,32	0,0069	0,0137	0,45	0,0096	0,0171	0,45	0,0096	0,0171	0,66	0,0110	0,0233	0,66	0,0110	0,0233
A09-	Schachenwald / IBC Businesscenter	Schwarzlsee	0,36	0,0077	0,0153	0,36	0,0077	0,0153	0,50	0,0107	0,0192	0,50	0,0107	0,0192	0,74	0,0123	0,0260	0,74	0,0123	0,0260
A09-	Kalsdorf	Schachenwald / IBC Businesscenter	0,36	0,0078	0,0156	0,36	0,0078	0,0156	0,51	0,0109	0,0195	0,51	0,0109	0,0195	0,75	0,0125	0,0265	0,75	0,0125	0,0265
A09-	Werndorf Terminal	Kalsdorf	0,91	0,0195	0,0390	0,91	0,0195	0,0390	1,27	0,0273	0,0488	1,27	0,0273	0,0488	1,89	0,0312	0,0663	1,89	0,0312	0,0663
A09-	Wildon	Werndorf Terminal	1,02	0,0218	0,0436	1,02	0,0218	0,0436	1,42	0,0305	0,0545	1,42	0,0305	0,0545	2,11	0,0349	0,0741	2,11	0,0349	0,0741
A09-	Hengsberg	Wildon	0,50	0,0106	0,0213	0,50	0,0106	0,0213	0,69	0,0149	0,0266	0,69	0,0149	0,0266	1,03	0,0170	0,0362	1,03	0,0170	0,0362
A09-	Lebring	Hengsberg	0,88	0,0189	0,0377	0,88	0,0189	0,0377	1,23	0,0264	0,0471	1,23	0,0264	0,0471	1,83	0,0302	0,0641	1,83	0,0302	0,0641
A09-	Leibnitz	Lebring	1,52	0,0326	0,0653	1,52	0,0326	0,0653	2,12	0,0457	0,0816	2,12	0,0457	0,0816	3,16	0,0522	0,1109	3,16	0,0522	0,1109
A09-	Vogau Straß	Leibnitz	1,86	0,0399	0,0798	1,86	0,0399	0,0798	2,60	0,0559	0,0998	2,60	0,0559	0,0998	3,86	0,0638	0,1357	3,86	0,0638	0,1357
A09-	Gersdorf	Vogau Straß	0,90	0,0194	0,0387	0,90	0,0194	0,0387	1,26	0,0271	0,0484	1,26	0,0271	0,0484	1,87	0,0310	0,0658	1,87	0,0310	0,0658
A09-	Spielfeld	Gersdorf	0,48	0,0102	0,0204	0,48	0,0102	0,0204	0,66	0,0143	0,0255	0,66	0,0143	0,0255	0,99	0,0163	0,0347	0,99	0,0163	0,0347
A09-	Staatsgrenze Spielfeld	Spielfeld	0,43	0,0093	0,0186	0,43	0,0093	0,0186	0,61	0,0130	0,0233	0,61	0,0130	0,0233	0,90	0,0149	0,0316	0,90	0,0149	0,0316
A10-	Salzburg Süd / Anif	KN Salzburg	1,76	0,0376	0,0752	1,76	0,0376	0,0752	2,45	0,0527	0,0941	2,45	0,0527	0,0941	3,64	0,0602	0,1279	3,64	0,0602	0,1279
A10-	Puch Urstein	Salzburg Süd / Anif	0,60	0,0128	0,0255	0,60	0,0128	0,0255	0,83	0,0179	0,0319	0,83	0,0179	0,0319	1,24	0,0204	0,0434	1,24	0,0204	0,0434
A10-	Hallein	Puch Urstein	1,23	0,0264	0,0527	1,23	0,0264	0,0527	1,72	0,0369	0,0659	1,72	0,0369	0,0659	2,55	0,0422	0,0896	2,55	0,0422	0,0896
A10-	Kuchl	Hallein	1,37	0,0293	0,0585	1,37	0,0293	0,0585	1,91	0,0410	0,0732	1,91	0,0410	0,0732	2,83	0,0468	0,0995	2,83	0,0468	0,0995
A10-	Golling / Abtenau	Kuchl	1,37	0,0294	0,0589	1,37	0,0294	0,0589	1,92	0,0412	0,0736	1,92	0,0412	0,0736	2,85	0,0471	0,1000	2,85	0,0471	0,1000
A10-	Paß Lueg	Golling / Abtenau	1,43	0,0307	0,0614	1,43	0,0307	0,0614	2,00	0,0430	0,0768	2,00	0,0430	0,0768	2,97	0,0491	0,1044	2,97	0,0491	0,1044
A10-	Werfen	Paß Lueg	2,04	0,0437	0,0875	2,04	0,0437	0,0875	2,85	0,0612	0,1093	2,85	0,0612	0,1093	4,23	0,0700	0,1487	4,23	0,0700	0,1487
A10-	Pfarrwerfen / Werfen	Werfen	0,27	0,0057	0,0114	0,27	0,0057	0,0114	0,37	0,0080	0,0143	0,37	0,0080	0,0143	0,55	0,0091	0,0194	0,55	0,0091	0,0194
A10-	KN Pongau	Pfarrwerfen / Werfen	0,58	0,0124	0,0247	0,58	0,0124	0,0247	0,81	0,0173	0,0309	0,81	0,0173	0,0309	1,20	0,0198	0,0421	1,20	0,0198	0,0421
A101	Bischofshofen	KN Pongau	0,86	0,0184	0,0368	0,86	0,0184	0,0368	1,20	0,0258	0,0460	1,20	0,0258	0,0460	1,78	0,0294	0,0626	1,78	0,0294	0,0626
A10-	Lammertal Hüttai	KN Pongau	2,35	0,0503	0,1006	2,35	0,0503	0,1006	3,28	0,0704	0,1258	3,28	0,0704	0,1258	4,87	0,0805	0,1711	4,87	0,0805	0,1711
A10-	F. Verbindung GH Eben	Lammertal Hüttai	0,61	0,0130	0,0259	0,61	0,0130	0,0259	0,84	0,0181	0,0324	0,84	0,0181	0,0324	1,25	0,0207	0,0440	1,25	0,0207	0,0440
A10-	Eben	F. Verbindung GH Eben	0,28	0,0060	0,0120	0,28	0,0060	0,0120	0,39	0,0084	0,0150	0,39	0,0084	0,0150	0,58	0,0096	0,0204	0,58	0,0096	0,0204
A10-	Radstadt Altenmarkt Graz	Eben	0,62	0,0133	0,0267	0,62	0,0133	0,0267	0,87	0,0187	0,0333	0,87	0,0187	0,0333	1,29	0,0213	0,0453	1,29	0,0213	0,0453
A10-	Flachau	Radstadt Altenmarkt Graz	0,87	0,0186	0,0373	0,87	0,0186	0,0373	1,21	0,0261	0,0466	1,21	0,0261	0,0466	1,80	0,0298	0,0634	1,80	0,0298	0,0634
A10-	Flachauwinkel	Flachau	3,42	0,0364	0,0727	3,42	0,0364	0,0727	4,77	0,0509	0,0909	4,77	0,0509	0,0909	7,13	0,0582	0,1236	7,13	0,0582	0,1236
A10-	Zederhaus	Flachauwinkel	8,61	0,0916	0,1832	8,61	0,0916	0,1832	12,03	0,1282	0,2290	12,03	0,1282	0,2290	17,96	0,1466	0,3115	17,96	0,1466	0,3115
A10-	St. Michael/Lungau	Zederhaus	5,68	0,0604	0,1209	5,68	0,0604	0,1209	7,93	0,0846	0,1511	7,93	0,0846	0,1511	11,85	0,0967	0,2055	11,85	0,0967	0,2055
A10-	Rennweg Katschberg	St. Michael/Lungau	4,16	0,0443	0,0886	4,16	0,0443	0,0886	5,82	0,0620	0,1108	5,82	0,0620	0,1108	8,69	0,0709	0,1507	8,69	0,0709	0,1507
A102	KN Spittal Millstätter See	Seeboden	0,45	0,0097	0,0194	0,45	0,0097	0,0194	0,63	0,0136	0,0243	0,63	0,0136	0,0243	0,94	0,0155	0,0330	0,94	0,0155	0,0330
A102	Lendorf	KN Spittal Millstätter See	0,98	0,0209	0,0419	0,98	0,0209	0,0419	1,36	0,0293	0,0523	1,36	0,0293	0,0						

STR-KENNZAHL	MAUTABSCHNITT VON	MAUTABSCHNITT BIS	CO2-Emissionsklasse 4 / EURO VI																	
			Kat. 2						Kat. 3						Kat. 4					
			Tag			Nacht			Tag			Nacht			Tag			Nacht		
			Ges	Luft Lärm	CO2	Ges	Luft Lärm	CO2	Ges	Luft Lärm	CO2	Ges	Luft Lärm	CO2	Ges	Luft Lärm	CO2	Ges	Luft Lärm	CO2
A12-	Innsbruck Mitte	A12 Innsbruck Ost	0,58	0,0105	0,0211	0,58	0,0105	0,0211	0,80	0,0148	0,0264	0,80	0,0148	0,0264	1,19	0,0169	0,0358	1,19	0,0169	0,0358
A12-	A12 Innsbruck West	Innsbruck Mitte	0,75	0,0160	0,0320	0,75	0,0160	0,0320	1,04	0,0224	0,0400	1,04	0,0224	0,0400	1,55	0,0256	0,0544	1,55	0,0256	0,0544
A12-	Innsbruck Kranebitten	A12 Innsbruck West	0,98	0,0210	0,0419	0,98	0,0210	0,0419	1,37	0,0294	0,0524	1,37	0,0294	0,0524	2,03	0,0336	0,0713	2,03	0,0336	0,0713
A12-	Zirl Ost Garmisch Seefeld	Innsbruck Kranebitten	1,14	0,0243	0,0487	1,14	0,0243	0,0487	1,58	0,0341	0,0608	1,58	0,0341	0,0608	2,36	0,0389	0,0827	2,36	0,0389	0,0827
A12-	Zirl West	Zirl Ost Garmisch Seefeld	0,71	0,0152	0,0305	0,71	0,0152	0,0305	0,99	0,0213	0,0381	0,99	0,0213	0,0381	1,47	0,0244	0,0518	1,47	0,0244	0,0518
A12-	Petttau	Zirl West	1,27	0,0273	0,0545	1,27	0,0273	0,0545	1,78	0,0382	0,0682	1,78	0,0382	0,0682	2,64	0,0436	0,0927	2,64	0,0436	0,0927
A12-	Telfs Ost	Petttau	1,29	0,0276	0,0551	1,29	0,0276	0,0551	1,79	0,0386	0,0689	1,79	0,0386	0,0689	2,67	0,0441	0,0937	2,67	0,0441	0,0937
A12-	Telfs West	Telfs Ost	0,63	0,0135	0,0269	0,63	0,0135	0,0269	0,88	0,0188	0,0337	0,88	0,0188	0,0337	1,30	0,0215	0,0458	1,30	0,0215	0,0458
A12-	Mötz Reutte	Telfs West	2,03	0,0435	0,0870	2,03	0,0435	0,0870	2,83	0,0609	0,1088	2,83	0,0609	0,1088	4,21	0,0696	0,1479	4,21	0,0696	0,1479
A12-	Haiming Ötztal	Mötz Reutte	2,36	0,0506	0,1012	2,36	0,0506	0,1012	3,29	0,0708	0,1265	3,29	0,0708	0,1265	4,90	0,0810	0,1720	4,90	0,0810	0,1720
A12-	Imst	Haiming Ötztal	1,88	0,0403	0,0806	1,88	0,0403	0,0806	2,62	0,0564	0,1007	2,62	0,0564	0,1007	3,90	0,0644	0,1370	3,90	0,0644	0,1370
A12-	Imst Au	Imst	0,56	0,0119	0,0238	0,56	0,0119	0,0238	0,77	0,0166	0,0297	0,77	0,0166	0,0297	1,15	0,0190	0,0404	1,15	0,0190	0,0404
A12-	Mils	Imst Au	0,45	0,0096	0,0192	0,45	0,0096	0,0192	0,62	0,0134	0,0240	0,62	0,0134	0,0240	0,93	0,0153	0,0326	0,93	0,0153	0,0326
A12-	Mils Schönwies	Mils	1,10	0,0236	0,0472	1,10	0,0236	0,0472	1,54	0,0330	0,0590	1,54	0,0330	0,0590	2,29	0,0378	0,0802	2,29	0,0378	0,0802
A12-	KN Oberinntal	Mils Schönwies	0,98	0,0209	0,0418	0,98	0,0209	0,0418	1,36	0,0293	0,0523	1,36	0,0293	0,0523	2,02	0,0334	0,0711	2,02	0,0334	0,0711
A12-	Zams	KN Oberinntal	0,26	0,0055	0,0110	0,26	0,0055	0,0110	0,36	0,0077	0,0138	0,36	0,0077	0,0138	0,53	0,0088	0,0187	0,53	0,0088	0,0187
A122	Fließ	KN Oberinntal	1,83	0,0391	0,0782	1,83	0,0391	0,0782	2,55	0,0547	0,0978	2,55	0,0547	0,0978	3,79	0,0626	0,1329	3,79	0,0626	0,1329
A13-	A13 Innsbruck Süd	A12 Innsbruck Ost	2,71	0,0230	0,0459	2,71	0,0230	0,0459	3,78	0,0322	0,0574	3,78	0,0322	0,0574	5,65	0,0368	0,0781	10,31	0,0368	0,0781
A13-	Zenzenhof	A13 Innsbruck Süd	1,08	0,0073	0,0145	1,08	0,0073	0,0145	1,50	0,0102	0,0181	1,50	0,0102	0,0181	2,25	0,0116	0,0247	4,46	0,0116	0,0247
A13-	Igls Patsch	Zenzenhof	1,99	0,0134	0,0268	1,99	0,0134	0,0268	2,78	0,0188	0,0335	2,78	0,0188	0,0335	4,16	0,0214	0,0456	8,25	0,0214	0,0456
A13-	Schönberg Stubaital	Igls Patsch	2,15	0,0145	0,0290	2,15	0,0145	0,0290	3,01	0,0203	0,0363	3,01	0,0203	0,0363	4,50	0,0232	0,0493	8,93	0,0232	0,0493
A13-	Matrei Steinach	Schönberg Stubaital	6,79	0,0458	0,0915	6,79	0,0458	0,0915	9,49	0,0641	0,1144	9,49	0,0641	0,1144	14,20	0,0732	0,1556	28,17	0,0732	0,1556
A13-	Nösslach	Matrei Steinach	5,46	0,0368	0,0736	5,46	0,0368	0,0736	7,64	0,0515	0,0920	7,64	0,0515	0,0920	11,42	0,0589	0,1251	22,66	0,0589	0,1251
A13-	Brenner-Nord	Nösslach	4,90	0,0330	0,0661	4,90	0,0330	0,0661	6,85	0,0462	0,0826	6,85	0,0462	0,0826	10,25	0,0528	0,1123	20,34	0,0528	0,1123
A13-	Staatsgrenze Brennerpass	Brenner-Nord	0,97	0,0065	0,0131	0,97	0,0065	0,0131	1,35	0,0091	0,0163	1,35	0,0091	0,0163	2,03	0,0104	0,0222	4,02	0,0104	0,0222
A131	A13 Innsbruck Süd	A12 Innsbruck West	1,71	0,0151	0,0303	1,71	0,0151	0,0303	2,40	0,0212	0,0378	2,40	0,0212	0,0378	3,58	0,0242	0,0514	6,61	0,0242	0,0514
A14-	Hörbranz Lochau	Staatsgrenze Hörbranz	0,29	0,0063	0,0126	0,29	0,0063	0,0126	0,41	0,0088	0,0158	0,41	0,0088	0,0158	0,61	0,0101	0,0214	0,61	0,0101	0,0214
A14-	KN Bregenz	Hörbranz Lochau	1,81	0,0387	0,0775	1,81	0,0387	0,0775	2,52	0,0542	0,0969	2,52	0,0542	0,0969	3,75	0,0620	0,1317	3,75	0,0620	0,1317
A14-	Lauterach Wolfurt	KN Bregenz	0,09	0,0019	0,0039	0,09	0,0019	0,0039	0,13	0,0027	0,0049	0,13	0,0027	0,0049	0,19	0,0031	0,0066	0,19	0,0031	0,0066
A14-	Wolfurt Lauterach	Lauterach Wolfurt	0,81	0,0172	0,0345	0,81	0,0172	0,0345	1,12	0,0241	0,0431	1,12	0,0241	0,0431	1,67	0,0276	0,0586	1,67	0,0276	0,0586
A14-	Dornbirn Nord Bregenzerwald	Wolfurt Lauterach	0,31	0,0067	0,0133	0,31	0,0067	0,0133	0,43	0,0093	0,0167	0,43	0,0093	0,0167	0,65	0,0107	0,0227	0,65	0,0107	0,0227
A14-	Dornbirn West	Dornbirn Nord Bregenzerwald	0,87	0,0186	0,0373	0,87	0,0186	0,0373	1,21	0,0261	0,0466	1,21	0,0261	0,0466	1,80	0,0298	0,0634	1,80	0,0298	0,0634
A14-	Dornbirn Süd	Dornbirn West	0,44	0,0093	0,0186	0,44	0,0093	0,0186	0,61	0,0130	0,0233	0,61	0,0130	0,0233	0,90	0,0149	0,0317	0,90	0,0149	0,0317
A14-	Hohenems	Dornbirn Süd	0,79	0,0169	0,0338	0,79	0,0169	0,0338	1,10	0,0237	0,0423	1,10	0,0237	0,0423	1,64	0,0270	0,0575	1,64	0,0270	0,0575
A14-	Altach Götzis	Hohenems	0,80	0,0171	0,0342	0,80	0,0171	0,0342	1,11	0,0239	0,0427	1,11	0,0239	0,0427	1,66	0,0274	0,0581	1,66	0,0274	0,0581
A14-	Götzis	Altach Götzis	0,61	0,0130	0,0261	0,61	0,0130	0,0261	0,85	0,0182	0,0326	0,85	0,0182	0,0326	1,26	0,0209	0,0443	1,26	0,0209	0,0443
A14-	Klaus Koblach	Götzis	0,53	0,0113	0,0226	0,53	0,0113	0,0226	0,74	0,0158	0,0283	0,74	0,0158	0,0283	1,10	0,0181	0,0385	1,10	0,0181	0,0385
A14-	Rankweil	Klaus Koblach	0,93	0,0199	0,0398	0,93	0,0199	0,0398	1,30	0,0279	0,0497	1,30	0,0279	0,0497	1,93	0,0318	0,0676	1,93	0,0318	0,0676
A14-	Feldkirch Frastanz	Rankweil	1,32	0,0283	0,0567	1,32	0,0283	0,0567	1,85	0,0397	0,0709	1,85	0,0397	0,0709	2,74	0,0453	0,0964	2,74	0,0453	0,0964
A14-	Nenzing Bludesch	Feldkirch Frastanz	2,09	0,0448	0,0896	2,09	0,0448	0,0896	2,92	0,0627	0,1120	2,92	0,0627	0,1120	4,34	0,0717	0,1524	4,34	0,0717	0,1524
A14-	Bludenz Nüziders	Nenzing Bludesch	1,55	0,0333	0,0665	1,55	0,0333	0,0665	2,17	0,0466	0,0832	2,17	0,0466	0,0832	3,22	0,0532	0,1131	3,22	0,0532	0,1131
A14-	Brandnertal	Bludenz Nüziders	0,22	0,0046	0,0093	0,22	0,0046	0,0093	0,30	0,0065	0,0116	0,30	0,0065	0,0116	0,45	0,0074	0,0157	0,45	0,0074	0,0157
A14-	Bludenz Bürs	Brandnertal	0,36	0,0077	0,0155	0,36	0,0077	0,0155	0,50	0,0108	0,0193	0,50	0,0108	0,0193	0,75	0,0124	0,0263	0,75	0,0124	0,0263
A14-	Bludenz Montafon	Bludenz Bürs	0,51	0,0110	0,0219	0,51	0,0110	0,0219	0,71	0,0153	0,0274	0,71	0,0153	0,0274	1,06	0,0175	0,0372	1,06	0,0175	0,0372
A141	Bregenz Citytunnel	KN Bregenz	0,47	0,0100	0,0201	0,47	0,0100	0,0201	0,65	0,0140	0,0251	0,65	0,0140	0,0251	0,97	0,0160	0,0341	0,97	0,0160	0,0341
A21-	Hochstraß	KN Steinhäusl	0,77	0,0165	0,0331	0,77	0,0165	0,0331	1,08	0,0232	0,0414	1,08	0,0232	0,0414	1,60	0,0265	0,0563	1,60	0,0265	0,0563
A21-	Alland	Hochstraß	2,70	0,0578	0,1156	2,70	0,0578	0,1156	3,76	0,0809	0,1445	3,76	0,0809	0,1445	5,60	0,0925	0,1965	5,60	0,0925	0,1965
A21-	Mayerling	Alland	0,55	0,0117	0,0235	0,55	0,0117	0,0235	0,76	0,0164	0,0293	0,76	0,0164	0,0293	1,14	0,0188	0,0399	1,14	0,0188	0,0399
A21-	Heiligenkreuz	Mayerling	1,27	0,0272	0,0544	1,27	0,0272	0,0544	1,77	0,0381	0,0680	1,77	0,0381	0,0680	2,63	0,0435	0,0924	2,63	0,0435	0,0924
A21-	Hinterbrühl	Heiligenkreuz	0,71	0,0152	0,0303	0,71	0,0152	0,0303	0,99	0,0212	0,03									

STR-KENNZAHL	MAUTABSCHNITT VON	MAUTABSCHNITT BIS	CO2-Emissionsklasse 4 / EURO VI																	
			Kat. 2						Kat. 3						Kat. 4					
			Tag			Nacht			Tag			Nacht			Tag			Nacht		
			Ges	Luft Lärm	CO2	Ges	Luft Lärm	CO2	Ges	Luft Lärm	CO2	Ges	Luft Lärm	CO2	Ges	Luft Lärm	CO2	Ges	Luft Lärm	CO2
A23-	St. Marx	KN Gürtel Landstraße Hauptstraße	0,24	0,0051	0,1011	0,24	0,0051	0,1011	0,33	0,0071	0,0126	0,33	0,0071	0,0126	0,49	0,0081	0,0172	0,49	0,0081	0,0172
A23-	KN Wien Prater	St. Marx	0,20	0,0043	0,0086	0,20	0,0043	0,0086	0,28	0,0060	0,0107	0,28	0,0060	0,0107	0,42	0,0069	0,0146	0,42	0,0069	0,0146
A23-	Handelskai	KN Wien Prater	0,45	0,0095	0,0191	0,45	0,0095	0,0191	0,62	0,0133	0,0238	0,62	0,0133	0,0238	0,92	0,0152	0,0324	0,92	0,0152	0,0324
A23-	KN Wien Kaisermühlen	Handelskai	0,20	0,0044	0,0087	0,20	0,0044	0,0087	0,28	0,0061	0,0109	0,28	0,0061	0,0109	0,42	0,0070	0,0148	0,42	0,0070	0,0148
A23-	Groß Enzersdorf Stadlau	KN Wien Kaisermühlen	0,56	0,0120	0,0239	0,56	0,0120	0,0239	0,78	0,0167	0,0299	0,78	0,0167	0,0299	1,16	0,0191	0,0406	1,16	0,0191	0,0406
A23-	Hirschstetten	Groß Enzersdorf Stadlau	0,31	0,0067	0,0134	0,31	0,0067	0,0134	0,44	0,0094	0,0168	0,44	0,0094	0,0168	0,65	0,0107	0,0228	0,65	0,0107	0,0228
A233	Wien Gürtel	KN Gürtel Landstraße Hauptstraße	0,18	0,0039	0,0078	0,18	0,0039	0,0078	0,25	0,0055	0,0098	0,25	0,0055	0,0098	0,38	0,0063	0,0133	0,38	0,0063	0,0133
A25-	Weißkirchen	KN A1/A25 Passau Wels	2,06	0,0441	0,0882	2,06	0,0441	0,0882	2,87	0,0617	0,1102	2,87	0,0617	0,1102	4,27	0,0705	0,1499	4,27	0,0705	0,1499
A25-	Marchtrenk Wels Ost	Weißkirchen	0,73	0,0157	0,0314	0,73	0,0157	0,0314	1,02	0,0220	0,0393	1,02	0,0220	0,0393	1,52	0,0251	0,0534	1,52	0,0251	0,0534
A25-	ÖBB Terminal Wels	Marchtrenk Wels Ost	0,20	0,0042	0,0085	0,20	0,0042	0,0085	0,28	0,0059	0,0106	0,28	0,0059	0,0106	0,41	0,0068	0,0144	0,41	0,0068	0,0144
A25-	Wels Nord	ÖBB Terminal Wels	0,95	0,0203	0,0405	0,95	0,0203	0,0405	1,32	0,0284	0,0506	1,32	0,0284	0,0506	1,96	0,0324	0,0689	1,96	0,0324	0,0689
A25-	KN Wels	Wels Nord	0,67	0,0144	0,0288	0,67	0,0144	0,0288	0,94	0,0202	0,0360	0,94	0,0202	0,0360	1,40	0,0231	0,0490	1,40	0,0231	0,0490
S01-	Vorarlberger Allee	KN Vösendorf	0,50	0,0107	0,0214	0,50	0,0107	0,0214	0,70	0,0150	0,0267	0,70	0,0150	0,0267	1,03	0,0171	0,0363	1,03	0,0171	0,0363
S01-	Laxenburger Str.	Vorarlberger Allee	0,26	0,0056	0,0112	0,26	0,0056	0,0112	0,37	0,0079	0,0140	0,37	0,0079	0,0140	0,54	0,0090	0,0191	0,54	0,0090	0,0191
S01-	Güterzentrum Wien Süd	Laxenburger Str.	0,33	0,0070	0,0139	0,33	0,0070	0,0139	0,45	0,0097	0,0174	0,45	0,0097	0,0174	0,67	0,0111	0,0236	0,67	0,0111	0,0236
S01-	Rothneusiedl	Güterzentrum Wien Süd	0,21	0,0045	0,0090	0,21	0,0045	0,0090	0,29	0,0063	0,0113	0,29	0,0063	0,0113	0,44	0,0072	0,0154	0,44	0,0072	0,0154
S01-	KN Rustenfeld	Rothneusiedl	0,49	0,0106	0,0212	0,49	0,0106	0,0212	0,69	0,0148	0,0264	0,69	0,0148	0,0264	1,02	0,0169	0,0360	1,02	0,0169	0,0360
S01-	Rannersdorf	KN Rustenfeld	0,69	0,0148	0,0297	0,69	0,0148	0,0297	0,97	0,0208	0,0371	0,97	0,0208	0,0371	1,44	0,0237	0,0505	1,44	0,0237	0,0505
S011	Leopoldsdorf (B16)	KN Rustenfeld	0,31	0,0066	0,0132	0,31	0,0066	0,0132	0,43	0,0092	0,0164	0,43	0,0092	0,0164	0,64	0,0105	0,0224	0,64	0,0105	0,0224
S01-	Schwechat Süd	Rannersdorf	0,54	0,0116	0,0232	0,54	0,0116	0,0232	0,75	0,0162	0,0290	0,75	0,0162	0,0290	1,12	0,0186	0,0394	1,12	0,0186	0,0394
S01-	Schwechat Ost	Schwechat Süd	0,31	0,0066	0,0133	0,31	0,0066	0,0133	0,43	0,0093	0,0166	0,43	0,0093	0,0166	0,64	0,0106	0,0226	0,64	0,0106	0,0226
S01-	Mannswörth	Schwechat Ost	0,33	0,0070	0,0141	0,33	0,0070	0,0141	0,46	0,0098	0,0176	0,46	0,0098	0,0176	0,68	0,0112	0,0239	0,68	0,0112	0,0239
S01-	KN Schwechat	Mannswörth	0,12	0,0026	0,0053	0,12	0,0026	0,0053	0,17	0,0037	0,0066	0,17	0,0037	0,0066	0,26	0,0042	0,0090	0,26	0,0042	0,0090
S01-	Seyring	Angerner Straße	1,15	0,0246	0,0493	1,15	0,0246	0,0493	1,60	0,0345	0,0616	1,60	0,0345	0,0616	2,39	0,0394	0,0838	2,39	0,0394	0,0838
S01-	KN Eibesbrunn	Seyring	0,96	0,0206	0,0412	0,96	0,0206	0,0412	1,34	0,0289	0,0515	1,34	0,0289	0,0515	2,00	0,0330	0,0701	2,00	0,0330	0,0701
S01-	Hagenbrunn	KN Eibesbrunn	0,76	0,0162	0,0325	0,76	0,0162	0,0325	1,06	0,0227	0,0406	1,06	0,0227	0,0406	1,57	0,0260	0,0552	1,57	0,0260	0,0552
S01-	Korneuburg Nord	Hagenbrunn	1,62	0,0347	0,0694	1,62	0,0347	0,0694	2,26	0,0486	0,0868	2,26	0,0486	0,0868	3,36	0,0555	0,1180	3,36	0,0555	0,1180
S01-	Korneuburg West	Korneuburg Nord	0,66	0,0141	0,0282	0,66	0,0141	0,0282	0,92	0,0197	0,0352	0,92	0,0197	0,0352	1,36	0,0225	0,0479	1,36	0,0225	0,0479
S01-	KN Korneuburg	Korneuburg West	0,21	0,0045	0,0090	0,21	0,0045	0,0090	0,29	0,0063	0,0112	0,29	0,0063	0,0112	0,43	0,0072	0,0153	0,43	0,0072	0,0153
S02-	Gewerbepark Stadlau	Hirschstetten	0,23	0,0048	0,0097	0,23	0,0048	0,0097	0,31	0,0068	0,0121	0,31	0,0068	0,0121	0,47	0,0077	0,0164	0,47	0,0077	0,0164
S02-	Breitenleer Straße	Gewerbepark Stadlau	0,13	0,0027	0,0054	0,13	0,0027	0,0054	0,17	0,0037	0,0067	0,17	0,0037	0,0067	0,26	0,0043	0,0091	0,26	0,0043	0,0091
S02-	Rautenweg	Breitenleer Straße	0,21	0,0044	0,0089	0,21	0,0044	0,0089	0,29	0,0062	0,0111	0,29	0,0062	0,0111	0,43	0,0071	0,0151	0,43	0,0071	0,0151
S02-	Hermann Gebauer Straße	Rautenweg	0,23	0,0049	0,0098	0,23	0,0049	0,0098	0,32	0,0068	0,0122	0,32	0,0068	0,0122	0,47	0,0078	0,0166	0,47	0,0078	0,0166
S02-	Angerner Straße	Hermann Gebauer Straße	0,83	0,0177	0,0353	0,83	0,0177	0,0353	1,15	0,0247	0,0442	1,15	0,0247	0,0442	1,71	0,0283	0,0600	1,71	0,0283	0,0600
S03-	Stockerau Nord	KN Stockerau/West	0,23	0,0050	0,0100	0,23	0,0050	0,0100	0,32	0,0070	0,0125	0,32	0,0070	0,0125	0,48	0,0080	0,0170	0,48	0,0080	0,0170
S03-	Sierndorf	Stockerau Nord	1,25	0,0268	0,0536	1,25	0,0268	0,0536	1,75	0,0375	0,0671	1,75	0,0375	0,0671	2,60	0,0429	0,0912	2,60	0,0429	0,0912
S03-	Obermallebarn	Sierndorf	0,84	0,0180	0,0360	0,84	0,0180	0,0360	1,17	0,0252	0,0450	1,17	0,0252	0,0450	1,74	0,0288	0,0612	1,74	0,0288	0,0612
S03-	Göllersdorf	Obermallebarn	1,11	0,0238	0,0476	1,11	0,0238	0,0476	1,55	0,0333	0,0595	1,55	0,0333	0,0595	2,30	0,0380	0,0809	2,30	0,0380	0,0809
S03-	Großstelzendorf	Göllersdorf	0,45	0,0095	0,0191	0,45	0,0095	0,0191	0,62	0,0133	0,0238	0,62	0,0133	0,0238	0,92	0,0152	0,0324	0,92	0,0152	0,0324
S03-	Hollabrunn Süd	Großstelzendorf	1,07	0,0229	0,0458	1,07	0,0229	0,0458	1,49	0,0321	0,0573	1,49	0,0321	0,0573	2,22	0,0366	0,0779	2,22	0,0366	0,0779
S03-	Hollabrunn Mitte	Hollabrunn Süd	0,31	0,0066	0,0131	0,31	0,0066	0,0131	0,43	0,0092	0,0164	0,43	0,0092	0,0164	0,64	0,0105	0,0223	0,63	0,0105	0,0223
S03-	Hollabrunn Nord	Hollabrunn Mitte	0,69	0,0149	0,0297	0,69	0,0149	0,0297	0,97	0,0208	0,0371	0,97	0,0208	0,0371	1,44	0,0238	0,0505	1,44	0,0238	0,0505
S03-	Wullersdorf	Hollabrunn Nord	1,33	0,0285	0,0570	1,33	0,0285	0,0570	1,85	0,0399	0,0712	1,85	0,0399	0,0712	2,76	0,0456	0,0968	2,76	0,0456	0,0968
S03-	Guntersdorf	Wullersdorf	0,92	0,0197	0,0394	0,92	0,0197	0,0394	1,28	0,0276	0,0493	1,28	0,0276	0,0493	1,91	0,0316	0,0670	1,91	0,0316	0,0670
S04-	Sigleß	KN Mattersburg	0,55	0,0118	0,0237	0,55	0,0118	0,0237	0,77	0,0166	0,0296	0,77	0,0166	0,0296	1,15	0,0189	0,0403	1,15	0,0189	0,0403
S04-	Bad Sauerbrunn	Sigleß	1,29	0,0277	0,0553	1,29	0,0277	0,0553	1,80	0,0387	0,0692	1,80	0,0387	0,0692	2,68	0,0443	0,0941	2,68	0,0443	0,0941
S04-	Neudörfel	Bad Sauerbrunn	0,54	0,0116	0,0233	0,54	0,0116	0,0233	0,76	0,0163	0,0291	0,76	0,0163	0,0291	1,13	0,0186	0,0395	1,13	0,0186	0,0395
S04-	Wr. Neustadt Ost	Neudörfel	0,57	0,0122	0,0243	0,57	0,0122	0,0243	0,79	0,0170	0,0304	0,79	0,0170	0,0304	1,18	0,0195	0,0414	1,18	0,0195	0,0414
S04-	Katzelsdorf	Wr. Neustadt Ost	0,27	0,0057	0,0114	0,27	0,0057	0,0114	0,37	0,0080	0,0143	0,37	0,0080	0,0143	0,55	0,0091	0,0194	0,55	0,0091	0,0194
S04-	Lanzenkirchen	Katzelsdorf	0,22	0,0048	0,0095	0,22	0,0048	0,0095	0,31											

STR-KENNZAHL	MAUTABSCHNITT VON	MAUTABSCHNITT BIS	CO2-Emissionsklasse 4 / EURO VI																	
			Kat. 2						Kat. 3						Kat. 4					
			Tag			Nacht			Tag			Nacht			Tag			Nacht		
			Ges	Luft Lärm	CO2	Ges	Luft Lärm	CO2	Ges	Luft Lärm	CO2	Ges	Luft Lärm	CO2	Ges	Luft Lärm	CO2	Ges	Luft Lärm	CO2
S06-	Allerheiligen Mürzhofen	Kindbergdörfel	0,66	0,0142	0,0284	0,66	0,0142	0,0284	0,92	0,0199	0,0355	0,92	0,0199	0,0355	1,37	0,0227	0,0482	1,37	0,0227	0,0482
S06-	St. Marein	Allerheiligen Mürzhofen	1,00	0,0213	0,0426	1,00	0,0213	0,0426	1,39	0,0298	0,0533	1,39	0,0298	0,0533	2,06	0,0341	0,0724	2,06	0,0341	0,0724
S06-	Kapfenberg	St. Marein	0,71	0,0151	0,0302	0,71	0,0151	0,0302	0,98	0,0211	0,0378	0,98	0,0211	0,0378	1,46	0,0242	0,0513	1,46	0,0242	0,0513
S06-	KN Bruck/Mur	Kapfenberg	1,32	0,0282	0,0564	1,32	0,0282	0,0564	1,84	0,0395	0,0705	1,84	0,0395	0,0705	2,73	0,0451	0,0958	2,73	0,0451	0,0958
S06-	ASt Bruck/Mur West	KN Bruck/Mur	1,13	0,0242	0,0484	1,13	0,0242	0,0484	1,57	0,0339	0,0605	1,57	0,0339	0,0605	2,34	0,0387	0,0822	2,34	0,0387	0,0822
S06-	Niklasdorf	ASt Bruck/Mur West	1,04	0,0223	0,0447	1,04	0,0223	0,0447	1,45	0,0313	0,0559	1,45	0,0313	0,0559	2,16	0,0357	0,0760	2,16	0,0357	0,0760
S06-	Leoben Ost	Niklasdorf	1,11	0,0238	0,0477	1,11	0,0238	0,0477	1,55	0,0334	0,0596	1,55	0,0334	0,0596	2,31	0,0381	0,0810	2,31	0,0381	0,0810
S06-	Leoben West	Leoben Ost	1,25	0,0267	0,0534	1,25	0,0267	0,0534	1,74	0,0374	0,0667	1,74	0,0374	0,0667	2,58	0,0427	0,0908	2,58	0,0427	0,0908
S06-	KN St. Michael	Leoben West	1,54	0,0330	0,0661	1,54	0,0330	0,0661	2,15	0,0463	0,0826	2,15	0,0463	0,0826	3,20	0,0529	0,1124	3,20	0,0529	0,1124
S07-	Fürstenfeld	KN Riegersdorf	2,01	0,0431	0,0862	2,01	0,0431	0,0862	2,81	0,0603	0,1078	2,81	0,0603	0,1078	4,17	0,0690	0,1465	4,17	0,0690	0,1465
S07-	Rudersdorf	Fürstenfeld	0,52	0,0111	0,0222	0,52	0,0111	0,0222	0,72	0,0156	0,0278	0,72	0,0156	0,0278	1,08	0,0178	0,0378	1,08	0,0178	0,0378
S07-	Dobersdorf	Rudersdorf	1,23	0,0264	0,0528	1,23	0,0264	0,0528	1,72	0,0370	0,0660	1,72	0,0370	0,0660	2,56	0,0422	0,0898	2,56	0,0422	0,0898
S10-	Neumarkt	Unterweikersdorf	1,56	0,0335	0,0670	1,56	0,0335	0,0670	2,18	0,0469	0,0837	2,18	0,0469	0,0837	3,24	0,0536	0,1138	3,24	0,0536	0,1138
S10-	Kefermarkt	Neumarkt	0,90	0,0192	0,0385	0,90	0,0192	0,0385	1,25	0,0269	0,0481	1,25	0,0269	0,0481	1,86	0,0308	0,0654	1,86	0,0308	0,0654
S10-	Freistadt / Süd	Kefermarkt	0,97	0,0207	0,0414	0,97	0,0207	0,0414	1,35	0,0290	0,0517	1,35	0,0290	0,0517	2,00	0,0331	0,0703	2,00	0,0331	0,0703
S10-	Grünbach Sandl	Freistadt / Süd	1,02	0,0219	0,0438	1,02	0,0219	0,0438	1,42	0,0306	0,0547	1,42	0,0306	0,0547	2,12	0,0350	0,0744	2,12	0,0350	0,0744
S10-	Freistadt / Nord	Grünbach Sandl	0,28	0,0060	0,0120	0,28	0,0060	0,0120	0,39	0,0084	0,0150	0,39	0,0084	0,0150	0,58	0,0096	0,0204	0,58	0,0096	0,0204
S16-	Landeck West	Zams	1,19	0,0256	0,0512	1,19	0,0256	0,0512	1,66	0,0358	0,0639	1,66	0,0358	0,0639	2,48	0,0409	0,0870	2,48	0,0409	0,0870
S16-	Pians	Landeck West	0,77	0,0164	0,0328	0,77	0,0164	0,0328	1,07	0,0229	0,0410	1,07	0,0229	0,0410	1,59	0,0262	0,0557	1,59	0,0262	0,0557
S16-	Flirsch	Pians	1,52	0,0325	0,0649	1,52	0,0325	0,0649	2,11	0,0455	0,0812	2,11	0,0455	0,0812	3,14	0,0519	0,1104	3,14	0,0519	0,1104
S16-	Schnann am Arlberg	Flirsch	0,95	0,0204	0,0408	0,95	0,0204	0,0408	1,33	0,0285	0,0510	1,33	0,0285	0,0510	1,97	0,0326	0,0693	1,97	0,0326	0,0693
S16-	Pettneu	Schnann am Arlberg	0,69	0,0148	0,0296	0,69	0,0148	0,0296	0,96	0,0207	0,0370	0,96	0,0207	0,0370	1,43	0,0237	0,0504	1,43	0,0237	0,0504
S16-	St. Anton/Arlberg	Pettneu	0,39	0,0083	0,0165	0,39	0,0083	0,0165	0,54	0,0116	0,0206	0,54	0,0116	0,0206	0,80	0,0132	0,0281	0,80	0,0132	0,0281
S16-	Langen/Arlberg	St. Anton/Arlberg	9,58	0,0803	0,1605	9,58	0,0803	0,1605	13,39	0,1124	0,2007	13,39	0,1124	0,2007	20,01	0,1284	0,2729	20,01	0,1284	0,2729
S16-	Wald/Arlberg	Langen/Arlberg	1,23	0,0263	0,0526	1,23	0,0263	0,0526	1,71	0,0368	0,0657	1,71	0,0368	0,0657	2,55	0,0421	0,0894	2,55	0,0421	0,0894
S16-	Dalaas	Wald/Arlberg	1,40	0,0299	0,0599	1,40	0,0299	0,0599	1,95	0,0419	0,0749	1,95	0,0419	0,0749	2,90	0,0479	0,1018	2,90	0,0479	0,1018
S16-	Braz Ost	Dalaas	0,79	0,0170	0,0340	0,79	0,0170	0,0340	1,11	0,0238	0,0424	1,11	0,0238	0,0424	1,64	0,0272	0,0577	1,64	0,0272	0,0577
S16-	Braz West	Braz Ost	0,62	0,0132	0,0265	0,62	0,0132	0,0265	0,86	0,0185	0,0331	0,86	0,0185	0,0331	1,28	0,0212	0,0450	1,28	0,0212	0,0450
S16-	Bings	Braz West	0,84	0,0179	0,0359	0,84	0,0179	0,0359	1,17	0,0251	0,0449	1,17	0,0251	0,0449	1,74	0,0287	0,0610	1,74	0,0287	0,0610
S16-	Bludenz Montafon	Bings	0,40	0,0085	0,0170	0,40	0,0085	0,0170	0,55	0,0119	0,0212	0,55	0,0119	0,0212	0,82	0,0136	0,0289	0,82	0,0136	0,0289
S31-	Eisenstadt Süd	Eisenstadt Ost	0,72	0,0154	0,0308	0,72	0,0154	0,0308	1,00	0,0216	0,0385	1,00	0,0216	0,0385	1,49	0,0246	0,0523	1,49	0,0246	0,0523
S31-	Eisenstadt Mitte	Eisenstadt Süd	0,27	0,0058	0,0115	0,27	0,0058	0,0115	0,38	0,0081	0,0144	0,38	0,0081	0,0144	0,56	0,0092	0,0196	0,56	0,0092	0,0196
S31-	KN Eisenstadt	Eisenstadt Mitte	0,44	0,0095	0,0190	0,44	0,0095	0,0190	0,62	0,0133	0,0238	0,62	0,0133	0,0238	0,92	0,0152	0,0323	0,92	0,0152	0,0323
S31-	Wulkaprodersdorf	KN Eisenstadt	0,59	0,0127	0,0253	0,59	0,0127	0,0253	0,82	0,0177	0,0317	0,82	0,0177	0,0317	1,23	0,0203	0,0430	1,23	0,0203	0,0430
S31-	KN Mattersburg	Wulkaprodersdorf	1,68	0,0359	0,0719	1,68	0,0359	0,0719	2,34	0,0503	0,0899	2,34	0,0503	0,0899	3,48	0,0575	0,1222	3,48	0,0575	0,1222
S31-	Forchtenstein	KN Mattersburg	1,22	0,0260	0,0520	1,22	0,0260	0,0520	1,69	0,0364	0,0650	1,69	0,0364	0,0650	2,52	0,0416	0,0885	2,52	0,0416	0,0885
S31-	Siegggraben	Forchtenstein	1,70	0,0364	0,0727	1,70	0,0364	0,0727	2,37	0,0509	0,0909	2,37	0,0509	0,0909	3,52	0,0582	0,1236	3,52	0,0582	0,1236
S31-	Weppersdorf/Kobersdorf	Siegggraben	2,05	0,0438	0,0876	2,05	0,0438	0,0876	2,85	0,0613	0,1095	2,85	0,0613	0,1095	4,24	0,0701	0,1489	4,24	0,0701	0,1489
S31-	Weppersdorf/Markt St.Martin	Weppersdorf/Kobersdorf	0,42	0,0090	0,0180	0,42	0,0090	0,0180	0,59	0,0126	0,0225	0,59	0,0126	0,0225	0,87	0,0144	0,0306	0,87	0,0144	0,0306
S31-	Neutal	Weppersdorf/Markt St.Martin	0,97	0,0208	0,0416	0,97	0,0208	0,0416	1,35	0,0291	0,0520	1,35	0,0291	0,0520	2,01	0,0333	0,0707	2,01	0,0333	0,0707
S31-	Stoob Süd	Neutal	0,85	0,0182	0,0363	0,85	0,0182	0,0363	1,18	0,0254	0,0454	1,18	0,0254	0,0454	1,76	0,0291	0,0617	1,76	0,0291	0,0617
S31-	Oberpullendorf	Stoob Süd	0,93	0,0198	0,0397	0,93	0,0198	0,0397	1,29	0,0278	0,0496	1,29	0,0278	0,0496	1,92	0,0317	0,0674	1,92	0,0317	0,0674
S33-	St. Pölten Ost	KN St. Pölten	0,50	0,0108	0,0215	0,50	0,0108	0,0215	0,70	0,0151	0,0269	0,70	0,0151	0,0269	1,04	0,0172	0,0366	1,04	0,0172	0,0366
S33-	St. Pölten Nord	St. Pölten Ost	0,89	0,0190	0,0380	0,89	0,0190	0,0380	1,24	0,0266	0,0475	1,24	0,0266	0,0475	1,84	0,0304	0,0647	1,84	0,0304	0,0647
S33-	Herzenburg Süd	St. Pölten Nord	0,94	0,0201	0,0403	0,94	0,0201	0,0403	1,31	0,0282	0,0503	1,31	0,0282	0,0503	1,95	0,0322	0,0685	1,95	0,0322	0,0685
S33-	Herzenburg Stadt	Herzenburg Süd	0,50	0,0108	0,0215	0,50	0,0108	0,0215	0,70	0,0151	0,0269	0,70	0,0151	0,0269	1,04	0,0172	0,0366	1,04	0,0172	0,0366
S33-	Herzenburg Nord	Herzenburg Stadt	0,28	0,0060	0,0119	0,28	0,0060	0,0119	0,39	0,0083	0,0149	0,39	0,0083	0,0149	0,58	0,0095	0,0203	0,58	0,0095	0,0203
S33-	Traismauer Süd	Herzenburg Nord	1,36	0,0290	0,0580	1,36	0,0290	0,0580	1,89	0,0406	0,0725	1,89	0,0406	0,0725	2,81	0,0464	0,0986	2,81	0,0464	0,0986
S33-	Traismauer Nord	Traismauer Süd	0,69	0,0148	0,0295	0,69	0,0148	0,0295	0,96	0,0207	0,0369	0,96	0,0207	0,0369	1,43	0,0236	0,0502	1,43	0,0236	0,0502
S33-	Jettsdorf	Traismauer Nord	1,16	0,0249	0,0498	1,16	0,0249	0,0498	1,62	0,0349	0,0623	1,62								

STR- KENNZAHL	MAUTABSCHNITT VON	MAUTABSCHNITT BIS	CO2-Emissionsklasse 4 / EURO VI																	
			Kat. 2						Kat. 3						Kat. 4					
			Tag			Nacht			Tag			Nacht			Tag			Nacht		
			Ges	Luft Lärm	CO2	Ges	Luft Lärm	CO2	Ges	Luft Lärm	CO2	Ges	Luft Lärm	CO2	Ges	Luft Lärm	CO2	Ges	Luft Lärm	CO2
S37-	St. Veit Mitte / Brückl	St. Veit Nord / Kraig	0,67	0,0142	0,0285	0,67	0,0142	0,0285	0,93	0,0199	0,0356	0,93	0,0199	0,0356	1,38	0,0228	0,0484	1,38	0,0228	0,0484
S37-	St. Veit Süd	St. Veit Mitte / Brückl	0,57	0,0121	0,0242	0,57	0,0121	0,0242	0,79	0,0169	0,0303	0,79	0,0169	0,0303	1,17	0,0194	0,0412	1,17	0,0194	0,0412
S37-	St. Veit Industriegebiet	St. Veit Süd	0,43	0,0091	0,0182	0,43	0,0091	0,0182	0,59	0,0127	0,0228	0,59	0,0127	0,0228	0,88	0,0146	0,0309	0,88	0,0146	0,0309
S37-	Maria Saal	St. Veit Industriegebiet	1,49	0,0319	0,0639	1,49	0,0319	0,0639	2,08	0,0447	0,0799	2,08	0,0447	0,0799	3,09	0,0511	0,1086	3,09	0,0511	0,1086
S37-	Karnburg	Maria Saal	0,53	0,0114	0,0228	0,53	0,0114	0,0228	0,74	0,0160	0,0285	0,74	0,0160	0,0285	1,10	0,0182	0,0388	1,10	0,0182	0,0388
S37-	Klagenfurt Nord	Karnburg	0,47	0,0100	0,0199	0,47	0,0100	0,0199	0,65	0,0139	0,0249	0,65	0,0139	0,0249	0,96	0,0159	0,0338	0,96	0,0159	0,0338

STR-KENNZAHL	MAUTABSCHNITT VON	MAUTABSCHNITT BIS	CO2-Emissionsklasse 5 / Emissionsfrei																	
			Kat. 2					Kat. 3					Kat. 4							
			Tag			Nacht			Tag			Nacht			Tag			Nacht		
			Ges	Luft Lärm	CO2	Ges	Luft Lärm	CO2	Ges	Luft Lärm	CO2	Ges	Luft Lärm	CO2	Ges	Luft Lärm	CO2	Ges	Luft Lärm	CO2
A01-	Wien Auhof	Preßbaum	0,80	0,0418	0,0000	0,80	0,0418	0,0000	1,11	0,0418	0,0000	1,11	0,0418	0,0000	1,64	0,0418	0,0000	1,64	0,0418	0,0000
A01-	Preßbaum	KN Steinhäusl	0,45	0,0236	0,0000	0,45	0,0236	0,0000	0,63	0,0236	0,0000	0,63	0,0236	0,0000	0,93	0,0236	0,0000	0,93	0,0236	0,0000
A01-	KN Steinhäusl	Altllengbach	0,27	0,0139	0,0000	0,27	0,0139	0,0000	0,37	0,0139	0,0000	0,37	0,0139	0,0000	0,55	0,0139	0,0000	0,55	0,0139	0,0000
A01-	Altllengbach	St. Christophen	0,32	0,0166	0,0000	0,32	0,0166	0,0000	0,44	0,0166	0,0000	0,44	0,0166	0,0000	0,65	0,0166	0,0000	0,65	0,0166	0,0000
A01-	St. Christophen	Böheimkirchen	0,38	0,0199	0,0000	0,38	0,0199	0,0000	0,53	0,0199	0,0000	0,53	0,0199	0,0000	0,78	0,0199	0,0000	0,78	0,0199	0,0000
A01-	Böheimkirchen	KN St. Pölten	0,37	0,0194	0,0000	0,37	0,0194	0,0000	0,52	0,0194	0,0000	0,52	0,0194	0,0000	0,76	0,0194	0,0000	0,76	0,0194	0,0000
A01-	KN St. Pölten	St. Pölten Süd	0,27	0,0138	0,0000	0,27	0,0138	0,0000	0,37	0,0138	0,0000	0,37	0,0138	0,0000	0,54	0,0138	0,0000	0,54	0,0138	0,0000
A01-	St. Pölten Süd	Loosdorf	0,92	0,0478	0,0000	0,92	0,0478	0,0000	1,27	0,0478	0,0000	1,27	0,0478	0,0000	1,88	0,0478	0,0000	1,88	0,0478	0,0000
A01-	Loosdorf	Melk	0,34	0,0175	0,0000	0,34	0,0175	0,0000	0,46	0,0175	0,0000	0,46	0,0175	0,0000	0,69	0,0175	0,0000	0,69	0,0175	0,0000
A01-	Melk	Pöchlarn	0,60	0,0310	0,0000	0,60	0,0310	0,0000	0,82	0,0310	0,0000	0,82	0,0310	0,0000	1,22	0,0310	0,0000	1,22	0,0310	0,0000
A01-	Pöchlarn	Ybbs Wieselburg	0,55	0,0286	0,0000	0,55	0,0286	0,0000	0,76	0,0286	0,0000	0,76	0,0286	0,0000	1,13	0,0286	0,0000	1,13	0,0286	0,0000
A01-	Ybbs Wieselburg	Amstetten Ost	0,50	0,0257	0,0000	0,50	0,0257	0,0000	0,68	0,0257	0,0000	0,68	0,0257	0,0000	1,01	0,0257	0,0000	1,01	0,0257	0,0000
A01-	Amstetten Ost	Amstetten West	0,78	0,0405	0,0000	0,78	0,0405	0,0000	1,07	0,0405	0,0000	1,07	0,0405	0,0000	1,59	0,0405	0,0000	1,59	0,0405	0,0000
A01-	Amstetten West	Oed	0,55	0,0284	0,0000	0,55	0,0284	0,0000	0,75	0,0284	0,0000	0,75	0,0284	0,0000	1,12	0,0284	0,0000	1,12	0,0284	0,0000
A01-	Oed	Haag	0,59	0,0307	0,0000	0,59	0,0307	0,0000	0,81	0,0307	0,0000	0,81	0,0307	0,0000	1,21	0,0307	0,0000	1,21	0,0307	0,0000
A01-	Haag	St. Valentin	0,53	0,0273	0,0000	0,53	0,0273	0,0000	0,72	0,0273	0,0000	0,72	0,0273	0,0000	1,07	0,0273	0,0000	1,07	0,0273	0,0000
A01-	St. Valentin	Enns Ost	0,22	0,0116	0,0000	0,22	0,0116	0,0000	0,31	0,0116	0,0000	0,31	0,0116	0,0000	0,46	0,0116	0,0000	0,46	0,0116	0,0000
A01-	Enns Ost	Enns West / Steyr	0,17	0,0090	0,0000	0,17	0,0090	0,0000	0,24	0,0090	0,0000	0,24	0,0090	0,0000	0,35	0,0090	0,0000	0,35	0,0090	0,0000
A01-	Enns West / Steyr	Asten St Florian	0,13	0,0070	0,0000	0,13	0,0070	0,0000	0,19	0,0070	0,0000	0,19	0,0070	0,0000	0,27	0,0070	0,0000	0,27	0,0070	0,0000
A01-	Asten St Florian	KN Linz	0,51	0,0267	0,0000	0,51	0,0267	0,0000	0,71	0,0267	0,0000	0,71	0,0267	0,0000	1,05	0,0267	0,0000	1,05	0,0267	0,0000
A01-	KN Linz	Ansfelden	0,09	0,0045	0,0000	0,09	0,0045	0,0000	0,12	0,0045	0,0000	0,12	0,0045	0,0000	0,18	0,0045	0,0000	0,18	0,0045	0,0000
A01-	Ansfelden	Traun	0,19	0,0100	0,0000	0,19	0,0100	0,0000	0,26	0,0100	0,0000	0,26	0,0100	0,0000	0,39	0,0100	0,0000	0,39	0,0100	0,0000
A01-	Traun	KN A1/A25 Passau Wels	0,09	0,0047	0,0000	0,09	0,0047	0,0000	0,12	0,0047	0,0000	0,12	0,0047	0,0000	0,18	0,0047	0,0000	0,18	0,0047	0,0000
A01-	KN A1/A25 Passau Wels	Allhaming	0,42	0,0216	0,0000	0,42	0,0216	0,0000	0,57	0,0216	0,0000	0,57	0,0216	0,0000	0,85	0,0216	0,0000	0,85	0,0216	0,0000
A01-	Allhaming	Sattledt	0,69	0,0361	0,0000	0,69	0,0361	0,0000	0,96	0,0361	0,0000	0,96	0,0361	0,0000	1,42	0,0361	0,0000	1,42	0,0361	0,0000
A01-	Sattledt	KN Voralpenkreuz	0,09	0,0045	0,0000	0,09	0,0045	0,0000	0,12	0,0045	0,0000	0,12	0,0045	0,0000	0,18	0,0045	0,0000	0,18	0,0045	0,0000
A01-	KN Voralpenkreuz	Eberstalzell	0,25	0,0131	0,0000	0,25	0,0131	0,0000	0,35	0,0131	0,0000	0,35	0,0131	0,0000	0,51	0,0131	0,0000	0,51	0,0131	0,0000
A01-	Eberstalzell	Vorchdorf	0,38	0,0197	0,0000	0,38	0,0197	0,0000	0,52	0,0197	0,0000	0,52	0,0197	0,0000	0,77	0,0197	0,0000	0,77	0,0197	0,0000
A01-	Vorchdorf	Laakirchen Ost	0,33	0,0173	0,0000	0,33	0,0173	0,0000	0,46	0,0173	0,0000	0,46	0,0173	0,0000	0,68	0,0173	0,0000	0,68	0,0173	0,0000
A01-	Laakirchen Ost	Laakirchen West	0,21	0,0109	0,0000	0,21	0,0109	0,0000	0,29	0,0109	0,0000	0,29	0,0109	0,0000	0,43	0,0109	0,0000	0,43	0,0109	0,0000
A01-	Laakirchen West	Regau	0,41	0,0213	0,0000	0,41	0,0213	0,0000	0,56	0,0213	0,0000	0,56	0,0213	0,0000	0,84	0,0213	0,0000	0,84	0,0213	0,0000
A01-	Regau	Schörfling	0,54	0,0280	0,0000	0,54	0,0280	0,0000	0,74	0,0280	0,0000	0,74	0,0280	0,0000	1,10	0,0280	0,0000	1,10	0,0280	0,0000
A01-	Schörfling	Seewalchen	0,08	0,0043	0,0000	0,08	0,0043	0,0000	0,12	0,0043	0,0000	0,12	0,0043	0,0000	0,17	0,0043	0,0000	0,17	0,0043	0,0000
A01-	Seewalchen	St. Georgen	0,49	0,0254	0,0000	0,49	0,0254	0,0000	0,67	0,0254	0,0000	0,67	0,0254	0,0000	1,00	0,0254	0,0000	1,00	0,0254	0,0000
A01-	St. Georgen	Oberwang	0,65	0,0338	0,0000	0,65	0,0338	0,0000	0,90	0,0338	0,0000	0,90	0,0338	0,0000	1,33	0,0338	0,0000	1,33	0,0338	0,0000
A01-	Oberwang	Mondsee	0,60	0,0311	0,0000	0,60	0,0311	0,0000	0,83	0,0311	0,0000	0,83	0,0311	0,0000	1,22	0,0311	0,0000	1,22	0,0311	0,0000
A01-	Mondsee	Thalgau	0,55	0,0287	0,0000	0,55	0,0287	0,0000	0,76	0,0287	0,0000	0,76	0,0287	0,0000	1,13	0,0287	0,0000	1,13	0,0287	0,0000
A01-	Thalgau	Wallersee	0,42	0,0219	0,0000	0,42	0,0219	0,0000	0,58	0,0219	0,0000	0,58	0,0219	0,0000	0,86	0,0219	0,0000	0,86	0,0219	0,0000
A01-	Wallersee	Salzburg Nord	0,41	0,0212	0,0000	0,41	0,0212	0,0000	0,56	0,0212	0,0000	0,56	0,0212	0,0000	0,83	0,0212	0,0000	0,83	0,0212	0,0000
A01-	Salzburg Nord	Salzburg Bergheim-West	0,09	0,0048	0,0000	0,09	0,0048	0,0000	0,13	0,0048	0,0000	0,13	0,0048	0,0000	0,19	0,0048	0,0000	0,19	0,0048	0,0000
A01-	Salzburg Bergheim-West	Messe	0,04	0,0023	0,0000	0,04	0,0023	0,0000	0,06	0,0023	0,0000	0,06	0,0023	0,0000	0,09	0,0023	0,0000	0,09	0,0023	0,0000
A01-	Messe	Salzburg Mitte Freilassing	0,06	0,0030	0,0000	0,06	0,0030	0,0000	0,08	0,0030	0,0000	0,08	0,0030	0,0000	0,12	0,0030	0,0000	0,12	0,0030	0,0000
A01-	Salzburg Mitte Freilassing	Kleßheim	0,07	0,0037	0,0000	0,07	0,0037	0,0000	0,10	0,0037	0,0000	0,10	0,0037	0,0000	0,15	0,0037	0,0000	0,15	0,0037	0,0000
A01-	Kleßheim	Siezenheim	0,10	0,0052	0,0000	0,10	0,0052	0,0000	0,14	0,0052	0,0000	0,14	0,0052	0,0000	0,20	0,0052	0,0000	0,20	0,0052	0,0000
A01-	Siezenheim	Flughafen	0,05	0,0026	0,0000	0,05	0,0026	0,0000	0,07	0,0026	0,0000	0,07	0,0026	0,0000	0,10	0,0026	0,0000	0,10	0,0026	0,0000
A01-	Flughafen	Wals Salzburg West	0,06	0,0032	0,0000	0,06	0,0032	0,0000	0,08	0,0032	0,0000	0,08	0,0032	0,0000	0,12	0,0032	0,0000	0,12	0,0032	0,0000
A01-	Wals Salzburg West	KN Salzburg	0,09	0,0048	0,0000	0,09	0,0048	0,0000	0,13	0,0048	0,0000	0,13	0,0048	0,0000	0,19	0,0048	0,0000	0,19	0,0048	0,0000
A01-	KN Salzburg	Staatsgrenze Walsberg	0,16	0,0081	0,0000	0,16	0,0081	0,0000	0,21	0,0081	0,0000	0,21	0,0081	0,0000	0,32	0,0081	0,0000	0,32	0,0081	0,0000
A02-	KN Wien Inzersdorf	KN Vösendorf	0,19	0,0101	0,0000	0,19	0,0101	0,0000	0,27	0,0101	0,0000	0,27	0,0101	0,0000	0,40	0,0101	0,0000	0,40	0,0101	0,0000
A02-	KN Vösendorf	Mödling	0,13	0,0069	0,0000	0,13	0,0069	0,0000	0,18	0,0069	0,0000	0,18	0,0069	0,0000	0,27	0,0069	0,0000	0,27	0,0069	0,0000
A02-	Mödling	Wr. Neudorf	0,13	0,0066	0,0000	0,13	0,0066	0,0000	0,17	0,0066	0,0000	0,17	0,0066	0,0000	0,26	0,0066	0,0000	0,26	0,0066	0,0000
A02-	Wr. Neudorf	Wr. Neudorf IZ/Süd	0,14	0,0072	0,0000	0,14	0,0072	0,0000	0,19	0,0072	0,0000	0,19	0,0072	0,0000	0,28	0,0072	0,0000	0,28	0,0072	0,0000
A02-	Wr. Neudorf IZ/Süd	KN Guntramsdorf	0,20	0,0105	0,0000	0,20	0,0105	0,0000	0,28	0,0105	0,0000	0,28	0,0105	0,0000	0,41	0,0105	0,0000	0,41	0,0105	0,0000
A02-	KN Guntramsdorf	Traiskirchen	0,23	0,0117	0,0000	0,23	0,0117	0,0000	0,31	0,0117	0,0000	0,31	0,0117	0,0000	0,46	0,0117	0,0000	0,46	0,0117	0,0000
A02-	Traiskirchen	Baden	0,13	0,0065	0,0000	0,13	0,0065	0,0000	0,17	0,0065	0,0000	0,17	0,0065	0,0000	0,26	0,0065	0,0000	0,26	0,0065	0,0000

STR-KENNZAHL	MAUTABSCHNITT VON	MAUTABSCHNITT BIS	CO2-Emissionsklasse 5 / Emissionsfrei																	
			Kat. 2					Kat. 3					Kat. 4							
			Tag			Nacht			Tag			Nacht			Tag			Nacht		
			Ges	Luft Lärm	CO2	Ges	Luft Lärm	CO2	Ges	Luft Lärm	CO2	Ges	Luft Lärm	CO2	Ges	Luft Lärm	CO2	Ges	Luft Lärm	CO2
A02-	Gleisdorf Süd	Gleisdorf West	0,19	0,0096	0,0000	0,19	0,0096	0,0000	0,26	0,0096	0,0000	0,26	0,0096	0,0000	0,38	0,0096	0,0000	0,38	0,0096	0,0000
A02-	Gleisdorf West	Laßnitzhöhe	0,49	0,0252	0,0000	0,49	0,0252	0,0000	0,67	0,0252	0,0000	0,67	0,0252	0,0000	0,99	0,0252	0,0000	0,99	0,0252	0,0000
A02-	Laßnitzhöhe	KN Graz Ost	0,61	0,0316	0,0000	0,61	0,0316	0,0000	0,84	0,0316	0,0000	0,84	0,0316	0,0000	1,24	0,0316	0,0000	1,24	0,0316	0,0000
A02-	KN Graz Ost	Graz Feldkirchen Flughafen	0,22	0,0114	0,0000	0,22	0,0114	0,0000	0,30	0,0114	0,0000	0,30	0,0114	0,0000	0,45	0,0114	0,0000	0,45	0,0114	0,0000
A02-	Graz Feldkirchen Flughafen	KN Graz West	0,15	0,0076	0,0000	0,15	0,0076	0,0000	0,20	0,0076	0,0000	0,20	0,0076	0,0000	0,30	0,0076	0,0000	0,30	0,0076	0,0000
A02-	KN Graz West	Unterpremstätten	0,18	0,0091	0,0000	0,18	0,0091	0,0000	0,24	0,0091	0,0000	0,24	0,0091	0,0000	0,36	0,0091	0,0000	0,36	0,0091	0,0000
A02-	Unterpremstätten	Lieboch	0,27	0,0142	0,0000	0,27	0,0142	0,0000	0,38	0,0142	0,0000	0,38	0,0142	0,0000	0,56	0,0142	0,0000	0,56	0,0142	0,0000
A02-	Lieboch	Mooskirchen	0,38	0,0196	0,0000	0,38	0,0196	0,0000	0,52	0,0196	0,0000	0,52	0,0196	0,0000	0,77	0,0196	0,0000	0,77	0,0196	0,0000
A02-	Mooskirchen	Steinberg	0,39	0,0203	0,0000	0,39	0,0203	0,0000	0,54	0,0203	0,0000	0,54	0,0203	0,0000	0,80	0,0203	0,0000	0,80	0,0203	0,0000
A02-	Steinberg	Modriach	0,97	0,0507	0,0000	0,97	0,0507	0,0000	1,34	0,0507	0,0000	1,34	0,0507	0,0000	1,99	0,0507	0,0000	1,99	0,0507	0,0000
A022	KN Graz Ost	Puchwerk	0,04	0,0021	0,0000	0,04	0,0021	0,0000	0,06	0,0021	0,0000	0,06	0,0021	0,0000	0,08	0,0021	0,0000	0,08	0,0021	0,0000
A022	Puchwerk	Graz Raaba	0,06	0,0030	0,0000	0,06	0,0030	0,0000	0,08	0,0030	0,0000	0,08	0,0030	0,0000	0,12	0,0030	0,0000	0,12	0,0030	0,0000
A022	Graz Raaba	Graz Liebenau Sternäckerweg	0,08	0,0044	0,0000	0,08	0,0044	0,0000	0,12	0,0044	0,0000	0,12	0,0044	0,0000	0,17	0,0044	0,0000	0,17	0,0044	0,0000
A02-	Modriach	Packsattel	0,45	0,0233	0,0000	0,45	0,0233	0,0000	0,62	0,0233	0,0000	0,62	0,0233	0,0000	0,92	0,0233	0,0000	0,92	0,0233	0,0000
A02-	Packsattel	Bad St. Leonhard	0,55	0,0284	0,0000	0,55	0,0284	0,0000	0,75	0,0284	0,0000	0,75	0,0284	0,0000	1,12	0,0284	0,0000	1,12	0,0284	0,0000
A02-	Bad St. Leonhard	Wolfsberg Nord	0,64	0,0333	0,0000	0,64	0,0333	0,0000	0,88	0,0333	0,0000	0,88	0,0333	0,0000	1,31	0,0333	0,0000	1,31	0,0333	0,0000
A02-	Wolfsberg Nord	Wolfsberg Süd	0,18	0,0095	0,0000	0,18	0,0095	0,0000	0,25	0,0095	0,0000	0,25	0,0095	0,0000	0,37	0,0095	0,0000	0,37	0,0095	0,0000
A02-	Wolfsberg Süd	St. Andrä	0,54	0,0279	0,0000	0,54	0,0279	0,0000	0,74	0,0279	0,0000	0,74	0,0279	0,0000	1,09	0,0279	0,0000	1,09	0,0279	0,0000
A02-	St. Andrä	Griffen	0,52	0,0271	0,0000	0,52	0,0271	0,0000	0,72	0,0271	0,0000	0,72	0,0271	0,0000	1,06	0,0271	0,0000	1,06	0,0271	0,0000
A02-	Griffen	Völkermarkt Ost	0,26	0,0137	0,0000	0,26	0,0137	0,0000	0,36	0,0137	0,0000	0,36	0,0137	0,0000	0,54	0,0137	0,0000	0,54	0,0137	0,0000
A02-	Völkermarkt Ost	Völkermarkt West	0,61	0,0316	0,0000	0,61	0,0316	0,0000	0,84	0,0316	0,0000	0,84	0,0316	0,0000	1,24	0,0316	0,0000	1,24	0,0316	0,0000
A02-	Völkermarkt West	Grafenstein	0,58	0,0302	0,0000	0,58	0,0302	0,0000	0,80	0,0302	0,0000	0,80	0,0302	0,0000	1,19	0,0302	0,0000	1,19	0,0302	0,0000
A02-	Grafenstein	Klagenfurt Ost	0,37	0,0194	0,0000	0,37	0,0194	0,0000	0,51	0,0194	0,0000	0,51	0,0194	0,0000	0,76	0,0194	0,0000	0,76	0,0194	0,0000
A02-	Klagenfurt Ost	Klagenfurt Flughafen	0,19	0,0098	0,0000	0,19	0,0098	0,0000	0,26	0,0098	0,0000	0,26	0,0098	0,0000	0,39	0,0098	0,0000	0,39	0,0098	0,0000
A02-	Klagenfurt Flughafen	Klagenfurt Nord	0,21	0,0109	0,0000	0,21	0,0109	0,0000	0,29	0,0109	0,0000	0,29	0,0109	0,0000	0,43	0,0109	0,0000	0,43	0,0109	0,0000
A02-	Klagenfurt Nord	Klagenfurt West	0,36	0,0188	0,0000	0,36	0,0188	0,0000	0,50	0,0188	0,0000	0,50	0,0188	0,0000	0,74	0,0188	0,0000	0,74	0,0188	0,0000
A02-	Klagenfurt West	Krumpendorf West	0,14	0,0075	0,0000	0,14	0,0075	0,0000	0,20	0,0075	0,0000	0,20	0,0075	0,0000	0,29	0,0075	0,0000	0,29	0,0075	0,0000
A02-	Krumpendorf West	Pörtschach Ost	0,17	0,0090	0,0000	0,17	0,0090	0,0000	0,24	0,0090	0,0000	0,24	0,0090	0,0000	0,35	0,0090	0,0000	0,35	0,0090	0,0000
A02-	Pörtschach Ost	Pörtschach West	0,27	0,0140	0,0000	0,27	0,0140	0,0000	0,37	0,0140	0,0000	0,37	0,0140	0,0000	0,55	0,0140	0,0000	0,55	0,0140	0,0000
A02-	Pörtschach West	Velden Ost	0,20	0,0104	0,0000	0,20	0,0104	0,0000	0,28	0,0104	0,0000	0,28	0,0104	0,0000	0,41	0,0104	0,0000	0,41	0,0104	0,0000
A02-	Velden Ost	Velden West	0,22	0,0112	0,0000	0,22	0,0112	0,0000	0,30	0,0112	0,0000	0,30	0,0112	0,0000	0,44	0,0112	0,0000	0,44	0,0112	0,0000
A02-	Velden West	Wernberg	0,36	0,0185	0,0000	0,36	0,0185	0,0000	0,49	0,0185	0,0000	0,49	0,0185	0,0000	0,73	0,0185	0,0000	0,73	0,0185	0,0000
A02-	Wernberg	KN Villach	0,19	0,0098	0,0000	0,19	0,0098	0,0000	0,26	0,0098	0,0000	0,26	0,0098	0,0000	0,39	0,0098	0,0000	0,39	0,0098	0,0000
A02-	KN Villach	Villach Faaker See	0,15	0,0077	0,0000	0,15	0,0077	0,0000	0,20	0,0077	0,0000	0,20	0,0077	0,0000	0,30	0,0077	0,0000	0,30	0,0077	0,0000
A02-	Villach Faaker See	Villach Warmbad	0,34	0,0175	0,0000	0,34	0,0175	0,0000	0,46	0,0175	0,0000	0,46	0,0175	0,0000	0,69	0,0175	0,0000	0,69	0,0175	0,0000
A02-	Villach Warmbad	Hermagor	0,61	0,0317	0,0000	0,61	0,0317	0,0000	0,84	0,0317	0,0000	0,84	0,0317	0,0000	1,25	0,0317	0,0000	1,25	0,0317	0,0000
A02-	Hermagor	Arnoldstein	0,15	0,0075	0,0000	0,15	0,0075	0,0000	0,20	0,0075	0,0000	0,20	0,0075	0,0000	0,30	0,0075	0,0000	0,30	0,0075	0,0000
A02-	Arnoldstein	Staatsgrenze Arnoldstein	0,22	0,0116	0,0000	0,22	0,0116	0,0000	0,31	0,0116	0,0000	0,31	0,0116	0,0000	0,45	0,0116	0,0000	0,45	0,0116	0,0000
A03-	KN Guntramsdorf	Münchendorf/Achau	0,06	0,0030	0,0000	0,06	0,0030	0,0000	0,08	0,0030	0,0000	0,08	0,0030	0,0000	0,12	0,0030	0,0000	0,12	0,0030	0,0000
A03-	Münchendorf/Achau	Ebreichsdorf Nord	0,24	0,0126	0,0000	0,24	0,0126	0,0000	0,34	0,0126	0,0000	0,34	0,0126	0,0000	0,50	0,0126	0,0000	0,50	0,0126	0,0000
A03-	Ebreichsdorf Nord	Ebreichsdorf West	0,20	0,0103	0,0000	0,20	0,0103	0,0000	0,27	0,0103	0,0000	0,27	0,0103	0,0000	0,41	0,0103	0,0000	0,41	0,0103	0,0000
A03-	Ebreichsdorf West	Pottendorf	0,26	0,0135	0,0000	0,26	0,0135	0,0000	0,36	0,0135	0,0000	0,36	0,0135	0,0000	0,53	0,0135	0,0000	0,53	0,0135	0,0000
A03-	Pottendorf	Hornstein	0,43	0,0222	0,0000	0,43	0,0222	0,0000	0,59	0,0222	0,0000	0,59	0,0222	0,0000	0,87	0,0222	0,0000	0,87	0,0222	0,0000
A03-	Hornstein	Müllendorf	0,28	0,0146	0,0000	0,28	0,0146	0,0000	0,39	0,0146	0,0000	0,39	0,0146	0,0000	0,57	0,0146	0,0000	0,57	0,0146	0,0000
A03-	Müllendorf	KN Eisenstadt	0,23	0,0122	0,0000	0,23	0,0122	0,0000	0,32	0,0122	0,0000	0,32	0,0122	0,0000	0,48	0,0122	0,0000	0,48	0,0122	0,0000
A031	KN Eisenstadt	Siegendorf	0,18	0,0096	0,0000	0,18	0,0096	0,0000	0,25	0,0096	0,0000	0,25	0,0096	0,0000	0,38	0,0096	0,0000	0,38	0,0096	0,0000
A041	Stadionbrücke	KN Wien Prater	0,03	0,0018	0,0000	0,03	0,0018	0,0000	0,05	0,0018	0,0000	0,05	0,0018	0,0000	0,07	0,0018	0,0000	0,07	0,0018	0,0000
A04-	KN Wien Prater	Alt-Simmering	0,07	0,0038	0,0000	0,07	0,0038	0,0000	0,10	0,0038	0,0000	0,10	0,0038	0,0000	0,15	0,0038	0,0000	0,15	0,0038	0,0000
A04-	Alt-Simmering	Wien 7. Haidequerstraße	0,06	0,0029	0,0000	0,06	0,0029	0,0000	0,08	0,0029	0,0000	0,08	0,0029	0,0000	0,11	0,0029	0,0000	0,11	0,0029	0,0000
A04-	Wien 7. Haidequerstraße	Wien Simmeringer Haide	0,10	0,0054	0,0000	0,10	0,0054	0,0000	0,14	0,0054	0,0000	0,14	0,0054	0,0000	0,					

STR-KENNZAHL	MAUTABSCHNITT VON	MAUTABSCHNITT BIS	CO2-Emissionsklasse 5 / Emissionsfrei																	
			Kat. 2					Kat. 3					Kat. 4							
			Tag			Nacht			Tag			Nacht			Tag			Nacht		
			Ges	Luft Lärm	CO2	Ges	Luft Lärm	CO2	Ges	Luft Lärm	CO2	Ges	Luft Lärm	CO2	Ges	Luft Lärm	CO2	Ges	Luft Lärm	CO2
A05-	Drasenhofen West	Drasenhofen Nord	0,17	0,0089	0,0000	0,17	0,0089	0,0000	0,24	0,0089	0,0000	0,24	0,0089	0,0000	0,35	0,0089	0,0000	0,35	0,0089	0,0000
A06-	KN Bruckneudorf	Potzneusiedl	0,50	0,0260	0,0000	0,50	0,0260	0,0000	0,69	0,0260	0,0000	0,69	0,0260	0,0000	1,02	0,0260	0,0000	1,02	0,0260	0,0000
A06-	Potzneusiedl	Gattendorf	0,22	0,0113	0,0000	0,22	0,0113	0,0000	0,30	0,0113	0,0000	0,30	0,0113	0,0000	0,44	0,0113	0,0000	0,44	0,0113	0,0000
A06-	Gattendorf	Kittsee	0,36	0,0189	0,0000	0,36	0,0189	0,0000	0,50	0,0189	0,0000	0,50	0,0189	0,0000	0,74	0,0189	0,0000	0,74	0,0189	0,0000
A06-	Kittsee	Staatsgrenze Kittsee	0,18	0,0096	0,0000	0,18	0,0096	0,0000	0,25	0,0096	0,0000	0,25	0,0096	0,0000	0,38	0,0096	0,0000	0,38	0,0096	0,0000
A07-	KN Linz	Franzosenhausweg	0,13	0,0068	0,0000	0,13	0,0068	0,0000	0,18	0,0068	0,0000	0,18	0,0068	0,0000	0,27	0,0068	0,0000	0,27	0,0068	0,0000
A07-	Franzosenhausweg	Salzburger Straße Neue Welt	0,11	0,0059	0,0000	0,11	0,0059	0,0000	0,16	0,0059	0,0000	0,16	0,0059	0,0000	0,23	0,0059	0,0000	0,23	0,0059	0,0000
A07-	Salzburger Straße Neue Welt	Muldenstraße Bindermichl	0,08	0,0041	0,0000	0,08	0,0041	0,0000	0,11	0,0041	0,0000	0,11	0,0041	0,0000	0,16	0,0041	0,0000	0,16	0,0041	0,0000
A07-	Muldenstraße Bindermichl	Linz-Hummelhof	0,04	0,0020	0,0000	0,04	0,0020	0,0000	0,05	0,0020	0,0000	0,05	0,0020	0,0000	0,08	0,0020	0,0000	0,08	0,0020	0,0000
A07-	Linz-Hummelhof	Wiener Straße	0,05	0,0028	0,0000	0,05	0,0028	0,0000	0,07	0,0028	0,0000	0,07	0,0028	0,0000	0,11	0,0028	0,0000	0,11	0,0028	0,0000
A07-	Wiener Straße	VOEST	0,05	0,0026	0,0000	0,05	0,0026	0,0000	0,07	0,0026	0,0000	0,07	0,0026	0,0000	0,10	0,0026	0,0000	0,10	0,0026	0,0000
A07-	VOEST	Industriezeile	0,04	0,0020	0,0000	0,04	0,0020	0,0000	0,05	0,0020	0,0000	0,05	0,0020	0,0000	0,08	0,0020	0,0000	0,08	0,0020	0,0000
A07-	Industriezeile	Prinz Eugenstraße	0,06	0,0032	0,0000	0,06	0,0032	0,0000	0,09	0,0032	0,0000	0,09	0,0032	0,0000	0,13	0,0032	0,0000	0,13	0,0032	0,0000
A07-	Prinz Eugenstraße	Hafenstraße	0,12	0,0061	0,0000	0,12	0,0061	0,0000	0,16	0,0061	0,0000	0,16	0,0061	0,0000	0,24	0,0061	0,0000	0,24	0,0061	0,0000
A07-	Hafenstraße	Urfahr	0,05	0,0024	0,0000	0,05	0,0024	0,0000	0,06	0,0024	0,0000	0,06	0,0024	0,0000	0,09	0,0024	0,0000	0,09	0,0024	0,0000
A07-	Urfahr	Dornach	0,11	0,0058	0,0000	0,11	0,0058	0,0000	0,15	0,0058	0,0000	0,15	0,0058	0,0000	0,23	0,0058	0,0000	0,23	0,0058	0,0000
A07-	Dornach	Linz Auhof	0,09	0,0048	0,0000	0,09	0,0048	0,0000	0,13	0,0048	0,0000	0,13	0,0048	0,0000	0,19	0,0048	0,0000	0,19	0,0048	0,0000
A07-	Linz Auhof	Treffling	0,15	0,0079	0,0000	0,15	0,0079	0,0000	0,21	0,0079	0,0000	0,21	0,0079	0,0000	0,31	0,0079	0,0000	0,31	0,0079	0,0000
A07-	Treffling	Gallneukirchen	0,18	0,0096	0,0000	0,18	0,0096	0,0000	0,25	0,0096	0,0000	0,25	0,0096	0,0000	0,38	0,0096	0,0000	0,38	0,0096	0,0000
A07-	Gallneukirchen	Engerwitzdorf	0,16	0,0085	0,0000	0,16	0,0085	0,0000	0,23	0,0085	0,0000	0,23	0,0085	0,0000	0,34	0,0085	0,0000	0,34	0,0085	0,0000
A07-	Engerwitzdorf	Unterweitzersdorf	0,21	0,0109	0,0000	0,21	0,0109	0,0000	0,29	0,0109	0,0000	0,29	0,0109	0,0000	0,43	0,0109	0,0000	0,43	0,0109	0,0000
A08-	KN Voralpenkreuz	Wels West	0,64	0,0335	0,0000	0,64	0,0335	0,0000	0,89	0,0335	0,0000	0,89	0,0335	0,0000	1,32	0,0335	0,0000	1,32	0,0335	0,0000
A08-	Wels West	Wels-Wirtschaftspark	0,05	0,0024	0,0000	0,05	0,0024	0,0000	0,06	0,0024	0,0000	0,06	0,0024	0,0000	0,09	0,0024	0,0000	0,09	0,0024	0,0000
A08-	Wels-Wirtschaftspark	KN Wels	0,18	0,0095	0,0000	0,18	0,0095	0,0000	0,25	0,0095	0,0000	0,25	0,0095	0,0000	0,37	0,0095	0,0000	0,37	0,0095	0,0000
A08-	KN Wels	Pichl/Bad Schallerbach	0,25	0,0130	0,0000	0,25	0,0130	0,0000	0,35	0,0130	0,0000	0,35	0,0130	0,0000	0,51	0,0130	0,0000	0,51	0,0130	0,0000
A08-	Pichl/Bad Schallerbach	Meggenhofen Gallspach	0,63	0,0329	0,0000	0,63	0,0329	0,0000	0,87	0,0329	0,0000	0,87	0,0329	0,0000	1,29	0,0329	0,0000	1,29	0,0329	0,0000
A08-	Meggenhofen Gallspach	Haag am Hausruck	0,69	0,0358	0,0000	0,69	0,0358	0,0000	0,95	0,0358	0,0000	0,95	0,0358	0,0000	1,41	0,0358	0,0000	1,41	0,0358	0,0000
A08-	Haag am Hausruck	Ried im Innkreis	0,63	0,0327	0,0000	0,63	0,0327	0,0000	0,87	0,0327	0,0000	0,87	0,0327	0,0000	1,29	0,0327	0,0000	1,29	0,0327	0,0000
A08-	Ried im Innkreis	Ort im Innkreis	0,68	0,0351	0,0000	0,68	0,0351	0,0000	0,93	0,0351	0,0000	0,93	0,0351	0,0000	1,38	0,0351	0,0000	1,38	0,0351	0,0000
A08-	Ort im Innkreis	Schärding Suben	0,51	0,0265	0,0000	0,51	0,0265	0,0000	0,70	0,0265	0,0000	0,70	0,0265	0,0000	1,04	0,0265	0,0000	1,04	0,0265	0,0000
A08-	Schärding Suben	Staatsgrenze Suben	0,13	0,0067	0,0000	0,13	0,0067	0,0000	0,18	0,0067	0,0000	0,18	0,0067	0,0000	0,26	0,0067	0,0000	0,26	0,0067	0,0000
A09-	KN Voralpenkreuz	Ried im Traunkreis	0,32	0,0165	0,0000	0,32	0,0165	0,0000	0,44	0,0165	0,0000	0,44	0,0165	0,0000	0,65	0,0165	0,0000	0,65	0,0165	0,0000
A09-	Ried im Traunkreis	Inzersdorf Kirchdorf	0,60	0,0310	0,0000	0,60	0,0310	0,0000	0,82	0,0310	0,0000	0,82	0,0310	0,0000	1,22	0,0310	0,0000	1,22	0,0310	0,0000
A09-	Inzersdorf Kirchdorf	Klaus	0,73	0,0377	0,0000	0,73	0,0377	0,0000	1,00	0,0377	0,0000	1,00	0,0377	0,0000	1,48	0,0377	0,0000	1,48	0,0377	0,0000
A09-	Klaus	St. Pankraz	0,46	0,0240	0,0000	0,46	0,0240	0,0000	0,64	0,0240	0,0000	0,64	0,0240	0,0000	0,94	0,0240	0,0000	0,94	0,0240	0,0000
A09-	St. Pankraz	Roßleiten Windischgarsten	0,64	0,0334	0,0000	0,64	0,0334	0,0000	0,89	0,0334	0,0000	0,89	0,0334	0,0000	1,31	0,0334	0,0000	1,31	0,0334	0,0000
A09-	Roßleiten Windischgarsten	Gleinkerau	0,30	0,0157	0,0000	0,30	0,0157	0,0000	0,42	0,0157	0,0000	0,42	0,0157	0,0000	0,62	0,0157	0,0000	0,62	0,0157	0,0000
A09-	Gleinkerau	Spital am Pyhrn	0,23	0,0119	0,0000	0,23	0,0119	0,0000	0,31	0,0119	0,0000	0,31	0,0119	0,0000	0,47	0,0119	0,0000	0,47	0,0119	0,0000
A09-	Spital am Pyhrn	Ardning / Admont	1,27	0,0302	0,0000	1,27	0,0302	0,0000	1,76	0,0302	0,0000	1,76	0,0302	0,0000	2,63	0,0302	0,0000	2,63	0,0302	0,0000
A09-	Ardning / Admont	Liezen	0,13	0,0069	0,0000	0,13	0,0069	0,0000	0,18	0,0069	0,0000	0,18	0,0069	0,0000	0,27	0,0069	0,0000	0,27	0,0069	0,0000
A09-	Liezen	Rottenmann	0,28	0,0144	0,0000	0,28	0,0144	0,0000	0,38	0,0144	0,0000	0,38	0,0144	0,0000	0,56	0,0144	0,0000	0,56	0,0144	0,0000
A09-	Rottenmann	Trieben	0,69	0,0358	0,0000	0,69	0,0358	0,0000	0,95	0,0358	0,0000	0,95	0,0358	0,0000	1,41	0,0358	0,0000	1,41	0,0358	0,0000
A09-	Trieben	Treglwang	0,56	0,0291	0,0000	0,56	0,0291	0,0000	0,77	0,0291	0,0000	0,77	0,0291	0,0000	1,14	0,0291	0,0000	1,14	0,0291	0,0000
A09-	Treglwang	Kalwang	0,75	0,0391	0,0000	0,75	0,0391	0,0000	1,04	0,0391	0,0000	1,04	0,0391	0,0000	1,54	0,0391	0,0000	1,54	0,0391	0,0000
A09-	Kalwang	Mautern	0,35	0,0182	0,0000	0,35	0,0182	0,0000	0,48	0,0182	0,0000	0,48	0,0182	0,0000	0,72	0,0182	0,0000	0,72	0,0182	0,0000
A09-	Mautern	Kammern	0,39	0,0205	0,0000	0,39	0,0205	0,0000	0,54	0,0205	0,0000	0,54	0,0205	0,0000	0,81	0,0205	0,0000	0,81	0,0205	0,0000
A09-	Kammern	Traboch	0,41	0,0214	0,0000	0,41	0,0214	0,0000	0,57	0,0214	0,0000	0,57	0,0214	0,0000	0,84	0,0214	0,0000	0,84	0,0214	0,0000
A09-	Traboch	Terminal St. Michael	0,08	0,0042	0,0000	0,08	0,0042	0,0000	0,11	0,0042	0,0000	0,11	0,0042	0,0000	0,17	0,0042	0,0000	0,17	0,0042	0,0000
A09-	Terminal St. Michael	KN St. Michael	0,15	0,0079	0,0000	0,15	0,0079	0,0000	0,21	0,0079	0,0000	0,21	0,0079	0,0000	0,31	0,0079	0,0000	0,31	0,0079	0,0000
A09-	KN St. Michael	Übelbach	0,09	0,0073	0,0000	0,09	0,0073	0,0000	0,30	0,0073	0,0000	0,								

STR-KENNZAHL	MAUTABSCHNITT VON	MAUTABSCHNITT BIS	CO2-Emissionsklasse 5 / Emissionsfrei																	
			Kat. 2					Kat. 3					Kat. 4							
			Tag			Nacht			Tag			Nacht			Tag			Nacht		
			Ges	Luft Lärm	CO2	Ges	Luft Lärm	CO2	Ges	Luft Lärm	CO2	Ges	Luft Lärm	CO2	Ges	Luft Lärm	CO2	Ges	Luft Lärm	CO2
A10-	Hallein	Kuchl	0,34	0,0176	0,0000	0,34	0,0176	0,0000	0,47	0,0176	0,0000	0,47	0,0176	0,0000	0,69	0,0176	0,0000	0,69	0,0176	0,0000
A10-	Kuchl	Golling / Abtenau	0,34	0,0177	0,0000	0,34	0,0177	0,0000	0,47	0,0177	0,0000	0,47	0,0177	0,0000	0,69	0,0177	0,0000	0,69	0,0177	0,0000
A10-	Golling / Abtenau	Paß Lueg	0,35	0,0184	0,0000	0,35	0,0184	0,0000	0,49	0,0184	0,0000	0,49	0,0184	0,0000	0,72	0,0184	0,0000	0,72	0,0184	0,0000
A10-	Paß Lueg	Werfen	0,50	0,0262	0,0000	0,50	0,0262	0,0000	0,70	0,0262	0,0000	0,70	0,0262	0,0000	1,03	0,0262	0,0000	1,03	0,0262	0,0000
A10-	Werfen	Pfarrwerfen / Werfen	0,07	0,0034	0,0000	0,07	0,0034	0,0000	0,09	0,0034	0,0000	0,09	0,0034	0,0000	0,13	0,0034	0,0000	0,13	0,0034	0,0000
A10-	Pfarrwerfen / Werfen	KN Pongau	0,14	0,0074	0,0000	0,14	0,0074	0,0000	0,20	0,0074	0,0000	0,20	0,0074	0,0000	0,29	0,0074	0,0000	0,29	0,0074	0,0000
A101	KN Pongau	Bischofshofen	0,21	0,0110	0,0000	0,21	0,0110	0,0000	0,29	0,0110	0,0000	0,29	0,0110	0,0000	0,43	0,0110	0,0000	0,43	0,0110	0,0000
A10-	KN Pongau	Lammertal Hütttau	0,58	0,0302	0,0000	0,58	0,0302	0,0000	0,80	0,0302	0,0000	0,80	0,0302	0,0000	1,19	0,0302	0,0000	1,19	0,0302	0,0000
A10-	Lammertal Hütttau	F. Verbindung GH Eben	0,15	0,0078	0,0000	0,15	0,0078	0,0000	0,21	0,0078	0,0000	0,21	0,0078	0,0000	0,31	0,0078	0,0000	0,31	0,0078	0,0000
A10-	F. Verbindung GH Eben	Eben	0,07	0,0036	0,0000	0,07	0,0036	0,0000	0,10	0,0036	0,0000	0,10	0,0036	0,0000	0,14	0,0036	0,0000	0,14	0,0036	0,0000
A10-	Eben	Radstadt Altenmarkt Graz	0,15	0,0080	0,0000	0,15	0,0080	0,0000	0,21	0,0080	0,0000	0,21	0,0080	0,0000	0,31	0,0080	0,0000	0,31	0,0080	0,0000
A10-	Radstadt Altenmarkt Graz	Flachau	0,22	0,0112	0,0000	0,22	0,0112	0,0000	0,30	0,0112	0,0000	0,30	0,0112	0,0000	0,44	0,0112	0,0000	0,44	0,0112	0,0000
A10-	Flachau	Flachauwinkel	0,85	0,0218	0,0000	0,85	0,0218	0,0000	1,18	0,0218	0,0000	1,18	0,0218	0,0000	1,76	0,0218	0,0000	1,76	0,0218	0,0000
A10-	Flachauwinkel	Zederhaus	2,14	0,0550	0,0000	2,14	0,0550	0,0000	2,97	0,0550	0,0000	2,97	0,0550	0,0000	4,43	0,0550	0,0000	4,43	0,0550	0,0000
A10-	Zederhaus	St. Michael/Lungau	1,41	0,0363	0,0000	1,41	0,0363	0,0000	1,96	0,0363	0,0000	1,96	0,0363	0,0000	2,92	0,0363	0,0000	2,92	0,0363	0,0000
A10-	St. Michael/Lungau	Rennweg Katschberg	1,03	0,0266	0,0000	1,03	0,0266	0,0000	1,44	0,0266	0,0000	1,44	0,0266	0,0000	2,14	0,0266	0,0000	2,14	0,0266	0,0000
A102	Seeboden	KN Spittal Millstätter See	0,11	0,0058	0,0000	0,11	0,0058	0,0000	0,15	0,0058	0,0000	0,15	0,0058	0,0000	0,23	0,0058	0,0000	0,23	0,0058	0,0000
A102	KN Spittal Millstätter See	Lendorf	0,24	0,0126	0,0000	0,24	0,0126	0,0000	0,33	0,0126	0,0000	0,33	0,0126	0,0000	0,49	0,0126	0,0000	0,49	0,0126	0,0000
A10-	Rennweg Katschberg	Gmünd Maltatal	0,98	0,0508	0,0000	0,98	0,0508	0,0000	1,35	0,0508	0,0000	1,35	0,0508	0,0000	2,00	0,0508	0,0000	2,00	0,0508	0,0000
A10-	Gmünd Maltatal	KN Spittal Millstätter See	0,56	0,0289	0,0000	0,56	0,0289	0,0000	0,77	0,0289	0,0000	0,77	0,0289	0,0000	1,14	0,0289	0,0000	1,14	0,0289	0,0000
A10-	KN Spittal Millstätter See	Spittal Ost	0,42	0,0219	0,0000	0,42	0,0219	0,0000	0,58	0,0219	0,0000	0,58	0,0219	0,0000	0,86	0,0219	0,0000	0,86	0,0219	0,0000
A10-	Spittal Ost	Paternion Feistritz	0,73	0,0378	0,0000	0,73	0,0378	0,0000	1,00	0,0378	0,0000	1,00	0,0378	0,0000	1,49	0,0378	0,0000	1,49	0,0378	0,0000
A10-	Paternion Feistritz	Villach West	0,78	0,0408	0,0000	0,78	0,0408	0,0000	1,08	0,0408	0,0000	1,08	0,0408	0,0000	1,60	0,0408	0,0000	1,60	0,0408	0,0000
A10-	Villach West	Villach Ossiacher See	0,34	0,0176	0,0000	0,34	0,0176	0,0000	0,47	0,0176	0,0000	0,47	0,0176	0,0000	0,69	0,0176	0,0000	0,69	0,0176	0,0000
A10-	Villach Ossiacher See	KN Villach	0,26	0,0138	0,0000	0,26	0,0138	0,0000	0,37	0,0138	0,0000	0,37	0,0138	0,0000	0,54	0,0138	0,0000	0,54	0,0138	0,0000
A11-	KN Villach	St. Niklas Faakersee	0,19	0,0099	0,0000	0,19	0,0099	0,0000	0,26	0,0099	0,0000	0,26	0,0099	0,0000	0,39	0,0099	0,0000	0,39	0,0099	0,0000
A11-	St. Niklas Faakersee	St. Jakob/Rosental	0,48	0,0248	0,0000	0,48	0,0248	0,0000	0,66	0,0248	0,0000	0,66	0,0248	0,0000	0,97	0,0248	0,0000	0,97	0,0248	0,0000
A11-	St. Jakob/Rosental	Staatsgrenze Karawankentunnel	2,39	0,0291	0,0000	2,39	0,0291	0,0000	3,33	0,0291	0,0000	3,33	0,0291	0,0000	4,98	0,0291	0,0000	4,98	0,0291	0,0000
A12-	Staatsgrenze Kufstein	Kufstein Nord	0,11	0,0048	0,0000	0,11	0,0048	0,0000	0,16	0,0048	0,0000	0,16	0,0048	0,0000	0,23	0,0048	0,0000	0,23	0,0048	0,0000
A12-	Kufstein Nord	Kufstein Süd	0,29	0,0123	0,0000	0,29	0,0123	0,0000	0,40	0,0123	0,0000	0,40	0,0123	0,0000	0,60	0,0123	0,0000	0,60	0,0123	0,0000
A12-	Kufstein Süd	Kirchbichl Langkampfen	0,40	0,0168	0,0000	0,40	0,0168	0,0000	0,55	0,0168	0,0000	0,55	0,0168	0,0000	0,82	0,0168	0,0000	0,82	0,0168	0,0000
A12-	Kirchbichl Langkampfen	Wörgl Ost St. Johann i. T. Brixental	0,39	0,0164	0,0000	0,39	0,0164	0,0000	0,54	0,0164	0,0000	0,54	0,0164	0,0000	0,80	0,0164	0,0000	0,80	0,0164	0,0000
A12-	Wörgl Ost St. Johann i. T. Brixental	Wörgl West	0,21	0,0086	0,0000	0,21	0,0086	0,0000	0,28	0,0086	0,0000	0,28	0,0086	0,0000	0,42	0,0086	0,0000	0,42	0,0086	0,0000
A12-	Wörgl West	Kramsach Rattenberg Brixlegg	0,88	0,0369	0,0000	0,88	0,0369	0,0000	1,21	0,0369	0,0000	1,21	0,0369	0,0000	1,80	0,0369	0,0000	1,80	0,0369	0,0000
A12-	Kramsach Rattenberg Brixlegg	Wiesing Achensee Zillertal	0,54	0,0226	0,0000	0,54	0,0226	0,0000	0,74	0,0226	0,0000	0,74	0,0226	0,0000	1,11	0,0226	0,0000	1,11	0,0226	0,0000
A12-	Wiesing Achensee Zillertal	Jenbach	0,21	0,0090	0,0000	0,21	0,0090	0,0000	0,29	0,0090	0,0000	0,29	0,0090	0,0000	0,44	0,0090	0,0000	0,44	0,0090	0,0000
A12-	Jenbach	Schwaz	0,47	0,0197	0,0000	0,47	0,0197	0,0000	0,65	0,0197	0,0000	0,65	0,0197	0,0000	0,96	0,0197	0,0000	0,96	0,0197	0,0000
A12-	Schwaz	Vomp	0,27	0,0113	0,0000	0,27	0,0113	0,0000	0,37	0,0113	0,0000	0,37	0,0113	0,0000	0,55	0,0113	0,0000	0,55	0,0113	0,0000
A12-	Vomp	Wattens	0,55	0,0233	0,0000	0,55	0,0233	0,0000	0,77	0,0233	0,0000	0,77	0,0233	0,0000	1,14	0,0233	0,0000	1,14	0,0233	0,0000
A12-	Wattens	Hall/Tirol Mitte	0,49	0,0206	0,0000	0,49	0,0206	0,0000	0,68	0,0206	0,0000	0,68	0,0206	0,0000	1,01	0,0206	0,0000	1,01	0,0206	0,0000
A12-	Hall/Tirol Mitte	Hall/Tirol West	0,20	0,0083	0,0000	0,20	0,0083	0,0000	0,27	0,0083	0,0000	0,27	0,0083	0,0000	0,41	0,0083	0,0000	0,41	0,0083	0,0000
A12-	Hall/Tirol West	A12 Innsbruck Ost	0,22	0,0092	0,0000	0,22	0,0092	0,0000	0,30	0,0092	0,0000	0,30	0,0092	0,0000	0,45	0,0092	0,0000	0,45	0,0092	0,0000
A12-	A12 Innsbruck Ost	Innsbruck Mitte	0,14	0,0063	0,0000	0,14	0,0063	0,0000	0,20	0,0063	0,0000	0,20	0,0063	0,0000	0,30	0,0063	0,0000	0,30	0,0063	0,0000
A12-	Innsbruck Mitte	A12 Innsbruck West	0,18	0,0096	0,0000	0,18	0,0096	0,0000	0,25	0,0096	0,0000	0,25	0,0096	0,0000	0,38	0,0096	0,0000	0,38	0,0096	0,0000
A12-	A12 Innsbruck West	Innsbruck Kranebitten	0,24	0,0126	0,0000	0,24	0,0126	0,0000	0,33	0,0126	0,0000	0,33	0,0126	0,0000	0,49	0,0126	0,0000	0,49	0,0126	0,0000
A12-	Innsbruck Kranebitten	Zirl Ost Garmisch Seefeld	0,28	0,0146	0,0000	0,28	0,0146	0,0000	0,39	0,0146	0,0000	0,39	0,0146	0,0000	0,57	0,0146	0,0000	0,57	0,0146	0,0000
A12-	Zirl Ost Garmisch Seefeld	Zirl West	0,18	0,0091	0,0000	0,18	0,0091	0,0000	0,24	0,0091	0,0000	0,24	0,0091	0,0000	0,36	0,0091	0,0000	0,36	0,0091	0,0000
A12-	Zirl West	Petttau	0,31	0,0164	0,0000	0,31	0,0164	0,0000	0,43	0,0164	0,0000	0,43	0,0164	0,0000	0,64	0,0164	0,0000	0,64	0,0164	0,0000
A12-	Petttau	Telfs Ost	0,32	0,0165	0,0000	0,32	0,0165	0,0000	0,44	0,0165	0,0000	0,44	0,0165	0,0000	0,65	0,0165	0,0000	0,65	0,0165	0,0000
A12-	Telfs Ost	Telfs West	0,16	0,0081	0,0000	0,16	0,0081	0,0000	0,21	0,0081	0,0000	0,21	0,0081	0,0000	0,32	0,0081	0,0000	0,32	0,0081	0,0000
A12-	Telfs West	Mötz Reutte	0,50	0,0261	0,0000	0,50	0,0261	0,0000	0,69	0,0261	0,0000	0,69	0,0261	0,0000	1,03	0,0261	0,0000	1,03	0,0261	0,0000
A12-	Mötz Reutte	Haiming Ötztal	0,58	0,0304	0,0000	0,58	0,0304	0,0000	0,81	0,0304	0,0000	0,81	0,0304	0,0000	1,19	0,0304	0,0000	1,19	0,0304	0,0000
A12-	Haiming Ötztal	Imst	0,46	0,0242	0,0000	0,46	0,0242	0,0000	0,64	0,0242	0,0000	0,64	0,0242	0,0000	0,95	0,0242	0,0000	0,95	0,0242	0,0000
A12-	Imst	Imst Au	0,08	0,0041	0,0000	0,08	0,0041	0,0000	0,11	0,0041	0,0000	0,11	0,0041	0,0000	0,16	0,0041	0,0000	0,16	0,0041	0,0000
A12-	Imst Au	Mils	0,17	0,0088	0,0000	0,17	0,0088	0,0000	0,23	0,0088	0,0000	0,23								

STR-KENNZAHL	MAUTABSCHNITT VON	MAUTABSCHNITT BIS	CO2-Emissionsklasse 5 / Emissionsfrei																	
			Kat. 2					Kat. 3					Kat. 4							
			Tag			Nacht			Tag			Nacht			Tag			Nacht		
			Ges	Luft Lärm	CO2	Ges	Luft Lärm	CO2	Ges	Luft Lärm	CO2	Ges	Luft Lärm	CO2	Ges	Luft Lärm	CO2	Ges	Luft Lärm	CO2
A14-	Wolfurt Lauterach	Dornbirn Nord Bregenzerwald	0,08	0,0040	0,0000	0,08	0,0040	0,0000	0,11	0,0040	0,0000	0,11	0,0040	0,0000	0,16	0,0040	0,0000	0,16	0,0040	0,0000
A14-	Dornbirn Nord Bregenzerwald	Dornbirn West	0,22	0,0112	0,0000	0,22	0,0112	0,0000	0,30	0,0112	0,0000	0,30	0,0112	0,0000	0,44	0,0112	0,0000	0,44	0,0112	0,0000
A14-	Dornbirn West	Dornbirn Süd	0,11	0,0056	0,0000	0,11	0,0056	0,0000	0,15	0,0056	0,0000	0,15	0,0056	0,0000	0,22	0,0056	0,0000	0,22	0,0056	0,0000
A14-	Dornbirn Süd	Hohenems	0,20	0,0101	0,0000	0,20	0,0101	0,0000	0,27	0,0101	0,0000	0,27	0,0101	0,0000	0,40	0,0101	0,0000	0,40	0,0101	0,0000
A14-	Hohenems	Altach Götzis	0,20	0,0103	0,0000	0,20	0,0103	0,0000	0,27	0,0103	0,0000	0,27	0,0103	0,0000	0,40	0,0103	0,0000	0,40	0,0103	0,0000
A14-	Altach Götzis	Götzis	0,15	0,0078	0,0000	0,15	0,0078	0,0000	0,21	0,0078	0,0000	0,21	0,0078	0,0000	0,31	0,0078	0,0000	0,31	0,0078	0,0000
A14-	Götzis	Klaus Koblach	0,13	0,0068	0,0000	0,13	0,0068	0,0000	0,18	0,0068	0,0000	0,18	0,0068	0,0000	0,27	0,0068	0,0000	0,27	0,0068	0,0000
A14-	Klaus Koblach	Rankweil	0,23	0,0119	0,0000	0,23	0,0119	0,0000	0,32	0,0119	0,0000	0,32	0,0119	0,0000	0,47	0,0119	0,0000	0,47	0,0119	0,0000
A14-	Rankweil	Feldkirch Frastanz	0,33	0,0170	0,0000	0,33	0,0170	0,0000	0,45	0,0170	0,0000	0,45	0,0170	0,0000	0,67	0,0170	0,0000	0,67	0,0170	0,0000
A14-	Feldkirch Frastanz	Nenzing Bludesch	0,52	0,0269	0,0000	0,52	0,0269	0,0000	0,71	0,0269	0,0000	0,71	0,0269	0,0000	1,06	0,0269	0,0000	1,06	0,0269	0,0000
A14-	Nenzing Bludesch	Bludenz Nüziders	0,38	0,0200	0,0000	0,38	0,0200	0,0000	0,53	0,0200	0,0000	0,53	0,0200	0,0000	0,78	0,0200	0,0000	0,78	0,0200	0,0000
A14-	Bludenz Nüziders	Brandnertal	0,05	0,0028	0,0000	0,05	0,0028	0,0000	0,07	0,0028	0,0000	0,07	0,0028	0,0000	0,11	0,0028	0,0000	0,11	0,0028	0,0000
A14-	Brandnertal	Bludenz Bürs	0,09	0,0046	0,0000	0,09	0,0046	0,0000	0,12	0,0046	0,0000	0,12	0,0046	0,0000	0,18	0,0046	0,0000	0,18	0,0046	0,0000
A14-	Bludenz Bürs	Bludenz Montafon	0,13	0,0066	0,0000	0,13	0,0066	0,0000	0,17	0,0066	0,0000	0,17	0,0066	0,0000	0,26	0,0066	0,0000	0,26	0,0066	0,0000
A141	KN Bregenz	Bregenz Citytunnel	0,12	0,0060	0,0000	0,12	0,0060	0,0000	0,16	0,0060	0,0000	0,16	0,0060	0,0000	0,24	0,0060	0,0000	0,24	0,0060	0,0000
A21-	KN Steinhäusl	Hochstraß	0,19	0,0099	0,0000	0,19	0,0099	0,0000	0,26	0,0099	0,0000	0,26	0,0099	0,0000	0,39	0,0099	0,0000	0,39	0,0099	0,0000
A21-	Hochstraß	Alland	0,67	0,0347	0,0000	0,67	0,0347	0,0000	0,92	0,0347	0,0000	0,92	0,0347	0,0000	1,36	0,0347	0,0000	1,36	0,0347	0,0000
A21-	Alland	Mayerling	0,14	0,0070	0,0000	0,14	0,0070	0,0000	0,19	0,0070	0,0000	0,19	0,0070	0,0000	0,28	0,0070	0,0000	0,28	0,0070	0,0000
A21-	Mayerling	Heiligenkreuz	0,31	0,0163	0,0000	0,31	0,0163	0,0000	0,43	0,0163	0,0000	0,43	0,0163	0,0000	0,64	0,0163	0,0000	0,64	0,0163	0,0000
A21-	Heiligenkreuz	Hinterbrühl	0,17	0,0091	0,0000	0,17	0,0091	0,0000	0,24	0,0091	0,0000	0,24	0,0091	0,0000	0,36	0,0091	0,0000	0,36	0,0091	0,0000
A21-	Hinterbrühl	Gießhübl	0,33	0,0171	0,0000	0,33	0,0171	0,0000	0,45	0,0171	0,0000	0,45	0,0171	0,0000	0,67	0,0171	0,0000	0,67	0,0171	0,0000
A21-	Gießhübl	Brunn/Gebirge	0,27	0,0143	0,0000	0,27	0,0143	0,0000	0,38	0,0143	0,0000	0,38	0,0143	0,0000	0,56	0,0143	0,0000	0,56	0,0143	0,0000
A21-	Brunn/Gebirge	KN Vösendorf	0,12	0,0063	0,0000	0,12	0,0063	0,0000	0,17	0,0063	0,0000	0,17	0,0063	0,0000	0,25	0,0063	0,0000	0,25	0,0063	0,0000
A22-	KN Wien Kaisermühlen	Kaisermühlen	0,10	0,0050	0,0000	0,10	0,0050	0,0000	0,13	0,0050	0,0000	0,13	0,0050	0,0000	0,20	0,0050	0,0000	0,20	0,0050	0,0000
A22-	Kaisermühlen	Reichsbrücke	0,08	0,0042	0,0000	0,08	0,0042	0,0000	0,11	0,0042	0,0000	0,11	0,0042	0,0000	0,16	0,0042	0,0000	0,16	0,0042	0,0000
A22-	Reichsbrücke	Kagran Vienna International Center	0,03	0,0016	0,0000	0,03	0,0016	0,0000	0,04	0,0016	0,0000	0,04	0,0016	0,0000	0,06	0,0016	0,0000	0,06	0,0016	0,0000
A22-	Kagran Vienna International Center	Brigittenuaerbrücke	0,05	0,0026	0,0000	0,05	0,0026	0,0000	0,07	0,0026	0,0000	0,07	0,0026	0,0000	0,10	0,0026	0,0000	0,10	0,0026	0,0000
A22-	Brigittenuaerbrücke	Floridsdorferbrücke	0,08	0,0041	0,0000	0,08	0,0041	0,0000	0,11	0,0041	0,0000	0,11	0,0041	0,0000	0,16	0,0041	0,0000	0,16	0,0041	0,0000
A22-	Floridsdorferbrücke	KN Gürtel Nordbrücke	0,05	0,0026	0,0000	0,05	0,0026	0,0000	0,07	0,0026	0,0000	0,07	0,0026	0,0000	0,10	0,0026	0,0000	0,10	0,0026	0,0000
A22-	KN Gürtel Nordbrücke	Strebersdorf	0,17	0,0090	0,0000	0,17	0,0090	0,0000	0,24	0,0090	0,0000	0,24	0,0090	0,0000	0,35	0,0090	0,0000	0,35	0,0090	0,0000
A221	Wien Nordbrücke	KN Gürtel Nordbrücke	0,05	0,0027	0,0000	0,05	0,0027	0,0000	0,07	0,0027	0,0000	0,07	0,0027	0,0000	0,10	0,0027	0,0000	0,10	0,0027	0,0000
A221	KN Gürtel Nordbrücke	Wien Pragerstraße	0,06	0,0029	0,0000	0,06	0,0029	0,0000	0,08	0,0029	0,0000	0,08	0,0029	0,0000	0,11	0,0029	0,0000	0,11	0,0029	0,0000
A221	Wien Pragerstraße	Wien Neujedlersdorf	0,02	0,0013	0,0000	0,02	0,0013	0,0000	0,03	0,0013	0,0000	0,03	0,0013	0,0000	0,05	0,0013	0,0000	0,05	0,0013	0,0000
A221	Wien Neujedlersdorf	Brünnerstr/Shuttleworthstraße	0,06	0,0032	0,0000	0,06	0,0032	0,0000	0,08	0,0032	0,0000	0,08	0,0032	0,0000	0,13	0,0032	0,0000	0,13	0,0032	0,0000
A22-	Strebersdorf	Korneuburg Ost	0,35	0,0182	0,0000	0,35	0,0182	0,0000	0,48	0,0182	0,0000	0,48	0,0182	0,0000	0,71	0,0182	0,0000	0,71	0,0182	0,0000
A22-	Strebersdorf	Wien Vohburggasse	0,04	0,0023	0,0000	0,04	0,0023	0,0000	0,06	0,0023	0,0000	0,06	0,0023	0,0000	0,09	0,0023	0,0000	0,09	0,0023	0,0000
A22-	Korneuburg Ost	KN Korneuburg	0,23	0,0117	0,0000	0,23	0,0117	0,0000	0,31	0,0117	0,0000	0,31	0,0117	0,0000	0,46	0,0117	0,0000	0,46	0,0117	0,0000
A22-	KN Korneuburg	Stockerau Ost	0,33	0,0171	0,0000	0,33	0,0171	0,0000	0,45	0,0171	0,0000	0,45	0,0171	0,0000	0,67	0,0171	0,0000	0,67	0,0171	0,0000
A22-	Stockerau Ost	Stockerau Mitte	0,13	0,0068	0,0000	0,13	0,0068	0,0000	0,18	0,0068	0,0000	0,18	0,0068	0,0000	0,27	0,0068	0,0000	0,27	0,0068	0,0000
A22-	Stockerau Mitte	KN Stockerau/West	0,11	0,0058	0,0000	0,11	0,0058	0,0000	0,15	0,0058	0,0000	0,15	0,0058	0,0000	0,23	0,0058	0,0000	0,23	0,0058	0,0000
A23-	Altmannsdorferstraße	KN Wien Inzersdorf	0,10	0,0051	0,0000	0,10	0,0051	0,0000	0,13	0,0051	0,0000	0,13	0,0051	0,0000	0,20	0,0051	0,0000	0,20	0,0051	0,0000
A23-	KN Wien Inzersdorf	Favoriten	0,25	0,0127	0,0000	0,25	0,0127	0,0000	0,34	0,0127	0,0000	0,34	0,0127	0,0000	0,50	0,0127	0,0000	0,50	0,0127	0,0000
A23-	Favoriten	KN Gürtel Landstraßer Hauptstraße	0,15	0,0080	0,0000	0,15	0,0080	0,0000	0,21	0,0080	0,0000	0,21	0,0080	0,0000	0,31	0,0080	0,0000	0,31	0,0080	0,0000
A23-	KN Gürtel Landstraßer Hauptstraße	St. Marx	0,06	0,0030	0,0000	0,06	0,0030	0,0000	0,08	0,0030	0,0000	0,08	0,0030	0,0000	0,12	0,0030	0,0000	0,12	0,0030	0,0000
A23-	St. Marx	KN Wien Prater	0,05	0,0026	0,0000	0,05	0,0026	0,0000	0,07	0,0026	0,0000	0,07	0,0026	0,0000	0,10	0,0026	0,0000	0,10	0,0026	0,0000
A23-	KN Wien Prater	Handelskai	0,11	0,0057	0,0000	0,11	0,0057	0,0000	0,15	0,0057	0,0000	0,15	0,0057	0,0000	0,22	0,0057	0,0000	0,22	0,0057	0,0000
A23-	Handelskai	KN Wien Kaisermühlen	0,05	0,0026	0,0000	0,05	0,0026	0,0000	0,07	0,0026	0,0000	0,07	0,0026	0,0000	0,10	0,0026	0,0000	0,10	0,0026	0,0000
A23-	KN Wien Kaisermühlen	Groß Enzersdorf Stadlau	0,14	0,0072	0,0000	0,14	0,0072	0,0000	0,19	0,0072	0,0000	0,19	0,0072	0,0000	0,28	0,0072	0,0000	0,28	0,0072	0,0000
A23-	Groß Enzersdorf Stadlau	Hirschstetten	0,08	0,0040	0,0000	0,08	0,0040	0,0000	0,11	0,0040	0,0000	0,11	0,0040	0,0000	0,16	0,0040	0,0000	0,16	0,0040	0,0000
A233	KN Gürtel Landstraßer Hauptstraße	Wien Gürtel	0,05	0,0023	0,00															

STR-KENNZAHL	MAUTABSCHNITT VON	MAUTABSCHNITT BIS	CO2-Emissionsklasse 5 / Emissionsfrei																	
			Kat. 2					Kat. 3					Kat. 4							
			Tag			Nacht			Tag			Nacht			Tag			Nacht		
			Ges	Luft Lärm	CO2	Ges	Luft Lärm	CO2	Ges	Luft Lärm	CO2	Ges	Luft Lärm	CO2	Ges	Luft Lärm	CO2	Ges	Luft Lärm	CO2
S01-	Hagenbrunn	Korneuburg Nord	0,40	0,0208	0,0000	0,40	0,0208	0,0000	0,55	0,0208	0,0000	0,55	0,0208	0,0000	0,82	0,0208	0,0000	0,82	0,0208	0,0000
S01-	Korneuburg Nord	Korneuburg West	0,16	0,0084	0,0000	0,16	0,0084	0,0000	0,22	0,0084	0,0000	0,22	0,0084	0,0000	0,33	0,0084	0,0000	0,33	0,0084	0,0000
S01-	Korneuburg West	KN Korneuburg	0,05	0,0027	0,0000	0,05	0,0027	0,0000	0,07	0,0027	0,0000	0,07	0,0027	0,0000	0,11	0,0027	0,0000	0,11	0,0027	0,0000
S02-	Hirschstetten	Gewerbepark Stadlau	0,06	0,0029	0,0000	0,06	0,0029	0,0000	0,08	0,0029	0,0000	0,08	0,0029	0,0000	0,11	0,0029	0,0000	0,11	0,0029	0,0000
S02-	Gewerbepark Stadlau	Breitenleer Straße	0,03	0,0016	0,0000	0,03	0,0016	0,0000	0,04	0,0016	0,0000	0,04	0,0016	0,0000	0,06	0,0016	0,0000	0,06	0,0016	0,0000
S02-	Breitenleer Straße	Rautenweg	0,05	0,0027	0,0000	0,05	0,0027	0,0000	0,07	0,0027	0,0000	0,07	0,0027	0,0000	0,10	0,0027	0,0000	0,10	0,0027	0,0000
S02-	Rautenweg	Hermann Gebauer Straße	0,06	0,0029	0,0000	0,06	0,0029	0,0000	0,08	0,0029	0,0000	0,08	0,0029	0,0000	0,12	0,0029	0,0000	0,12	0,0029	0,0000
S02-	Hermann Gebauer Straße	Angerner Straße	0,20	0,0106	0,0000	0,20	0,0106	0,0000	0,28	0,0106	0,0000	0,28	0,0106	0,0000	0,42	0,0106	0,0000	0,42	0,0106	0,0000
S03-	KN Stockerau/West	Stockerau Nord	0,06	0,0030	0,0000	0,06	0,0030	0,0000	0,08	0,0030	0,0000	0,08	0,0030	0,0000	0,12	0,0030	0,0000	0,12	0,0030	0,0000
S03-	Stockerau Nord	Sierndorf	0,31	0,0161	0,0000	0,31	0,0161	0,0000	0,43	0,0161	0,0000	0,43	0,0161	0,0000	0,63	0,0161	0,0000	0,63	0,0161	0,0000
S03-	Sierndorf	Obermallebarn	0,21	0,0108	0,0000	0,21	0,0108	0,0000	0,29	0,0108	0,0000	0,29	0,0108	0,0000	0,42	0,0108	0,0000	0,42	0,0108	0,0000
S03-	Obermallebarn	Göllersdorf	0,27	0,0143	0,0000	0,27	0,0143	0,0000	0,38	0,0143	0,0000	0,38	0,0143	0,0000	0,56	0,0143	0,0000	0,56	0,0143	0,0000
S03-	Göllersdorf	Großstelzendorf	0,11	0,0057	0,0000	0,11	0,0057	0,0000	0,15	0,0057	0,0000	0,15	0,0057	0,0000	0,22	0,0057	0,0000	0,22	0,0057	0,0000
S03-	Großstelzendorf	Hollabrunn Süd	0,26	0,0137	0,0000	0,26	0,0137	0,0000	0,36	0,0137	0,0000	0,36	0,0137	0,0000	0,54	0,0137	0,0000	0,54	0,0137	0,0000
S03-	Hollabrunn Süd	Hollabrunn Mitte	0,08	0,0039	0,0000	0,08	0,0039	0,0000	0,10	0,0039	0,0000	0,10	0,0039	0,0000	0,15	0,0039	0,0000	0,15	0,0039	0,0000
S03-	Hollabrunn Mitte	Hollabrunn Nord	0,17	0,0089	0,0000	0,17	0,0089	0,0000	0,24	0,0089	0,0000	0,24	0,0089	0,0000	0,35	0,0089	0,0000	0,35	0,0089	0,0000
S03-	Hollabrunn Nord	Wullersdorf	0,33	0,0171	0,0000	0,33	0,0171	0,0000	0,45	0,0171	0,0000	0,45	0,0171	0,0000	0,67	0,0171	0,0000	0,67	0,0171	0,0000
S03-	Wullersdorf	Guntersdorf	0,23	0,0118	0,0000	0,23	0,0118	0,0000	0,31	0,0118	0,0000	0,31	0,0118	0,0000	0,47	0,0118	0,0000	0,47	0,0118	0,0000
S04-	KN Mattersburg	Sigleß	0,14	0,0071	0,0000	0,14	0,0071	0,0000	0,19	0,0071	0,0000	0,19	0,0071	0,0000	0,28	0,0071	0,0000	0,28	0,0071	0,0000
S04-	Sigleß	Bad Sauerbrunn	0,32	0,0166	0,0000	0,32	0,0166	0,0000	0,44	0,0166	0,0000	0,44	0,0166	0,0000	0,65	0,0166	0,0000	0,65	0,0166	0,0000
S04-	Bad Sauerbrunn	Neudörfel	0,13	0,0070	0,0000	0,13	0,0070	0,0000	0,19	0,0070	0,0000	0,19	0,0070	0,0000	0,27	0,0070	0,0000	0,27	0,0070	0,0000
S04-	Neudörfel	Wr. Neustadt Ost	0,14	0,0073	0,0000	0,14	0,0073	0,0000	0,19	0,0073	0,0000	0,19	0,0073	0,0000	0,29	0,0073	0,0000	0,29	0,0073	0,0000
S04-	Wr. Neustadt Ost	Katzelsdorf	0,07	0,0034	0,0000	0,07	0,0034	0,0000	0,09	0,0034	0,0000	0,09	0,0034	0,0000	0,13	0,0034	0,0000	0,13	0,0034	0,0000
S04-	Katzelsdorf	Lanzenkirchen	0,06	0,0029	0,0000	0,06	0,0029	0,0000	0,08	0,0029	0,0000	0,08	0,0029	0,0000	0,11	0,0029	0,0000	0,11	0,0029	0,0000
S04-	Lanzenkirchen	Wr. Neustadt Süd	0,05	0,0025	0,0000	0,05	0,0025	0,0000	0,07	0,0025	0,0000	0,07	0,0025	0,0000	0,10	0,0025	0,0000	0,10	0,0025	0,0000
S04-	Wr. Neustadt Süd	KN Wr. Neustadt	0,08	0,0042	0,0000	0,08	0,0042	0,0000	0,11	0,0042	0,0000	0,11	0,0042	0,0000	0,17	0,0042	0,0000	0,17	0,0042	0,0000
S05-	KN Stockerau/West	Tulln	0,56	0,0290	0,0000	0,56	0,0290	0,0000	0,77	0,0290	0,0000	0,77	0,0290	0,0000	1,14	0,0290	0,0000	1,14	0,0290	0,0000
S05-	Tulln	Königsbrunn / Wagram	0,69	0,0360	0,0000	0,69	0,0360	0,0000	0,96	0,0360	0,0000	0,96	0,0360	0,0000	1,42	0,0360	0,0000	1,42	0,0360	0,0000
S05-	Königsbrunn / Wagram	Kirchberg / Wagram	0,19	0,0097	0,0000	0,19	0,0097	0,0000	0,26	0,0097	0,0000	0,26	0,0097	0,0000	0,38	0,0097	0,0000	0,38	0,0097	0,0000
S05-	Kirchberg / Wagram	Fels / Wagram	0,14	0,0072	0,0000	0,14	0,0072	0,0000	0,19	0,0072	0,0000	0,19	0,0072	0,0000	0,28	0,0072	0,0000	0,28	0,0072	0,0000
S05-	Fels / Wagram	Grafenwörth	0,32	0,0167	0,0000	0,32	0,0167	0,0000	0,44	0,0167	0,0000	0,44	0,0167	0,0000	0,66	0,0167	0,0000	0,66	0,0167	0,0000
S05-	Grafenwörth	Jettsdorf	0,14	0,0075	0,0000	0,14	0,0075	0,0000	0,20	0,0075	0,0000	0,20	0,0075	0,0000	0,29	0,0075	0,0000	0,29	0,0075	0,0000
S06-	KN Seebenstein	Neunkirchen	0,22	0,0114	0,0000	0,22	0,0114	0,0000	0,30	0,0114	0,0000	0,30	0,0114	0,0000	0,45	0,0114	0,0000	0,45	0,0114	0,0000
S06-	Neunkirchen	Gloggnitz	0,70	0,0365	0,0000	0,70	0,0365	0,0000	0,97	0,0365	0,0000	0,97	0,0365	0,0000	1,43	0,0365	0,0000	1,43	0,0365	0,0000
S06-	Gloggnitz	Maria Schutz	0,45	0,0233	0,0000	0,45	0,0233	0,0000	0,62	0,0233	0,0000	0,62	0,0233	0,0000	0,91	0,0233	0,0000	0,91	0,0233	0,0000
S06-	Maria Schutz	Spital / Semmering	0,38	0,0198	0,0000	0,38	0,0198	0,0000	0,52	0,0198	0,0000	0,52	0,0198	0,0000	0,78	0,0198	0,0000	0,78	0,0198	0,0000
S06-	Spital / Semmering	Mürzzuschlag Ost	0,32	0,0165	0,0000	0,32	0,0165	0,0000	0,44	0,0165	0,0000	0,44	0,0165	0,0000	0,65	0,0165	0,0000	0,65	0,0165	0,0000
S06-	Mürzzuschlag Ost	Mariazell, Mürzsteg, Mürzzuschlag	0,28	0,0146	0,0000	0,28	0,0146	0,0000	0,39	0,0146	0,0000	0,39	0,0146	0,0000	0,57	0,0146	0,0000	0,57	0,0146	0,0000
S06-	Mariazell, Mürzsteg, Mürzzuschlag	Hönigsberg	0,20	0,0104	0,0000	0,20	0,0104	0,0000	0,28	0,0104	0,0000	0,28	0,0104	0,0000	0,41	0,0104	0,0000	0,41	0,0104	0,0000
S06-	Hönigsberg	Langenwang	0,11	0,0058	0,0000	0,11	0,0058	0,0000	0,15	0,0058	0,0000	0,15	0,0058	0,0000	0,23	0,0058	0,0000	0,23	0,0058	0,0000
S06-	Langenwang	Krieglach	0,13	0,0069	0,0000	0,13	0,0069	0,0000	0,18	0,0069	0,0000	0,18	0,0069	0,0000	0,27	0,0069	0,0000	0,27	0,0069	0,0000
S06-	Krieglach	Mitterdorf	0,33	0,0173	0,0000	0,33	0,0173	0,0000	0,46	0,0173	0,0000	0,46	0,0173	0,0000	0,68	0,0173	0,0000	0,68	0,0173	0,0000
S06-	Mitterdorf	Kindberg Ost	0,34	0,0176	0,0000	0,34	0,0176	0,0000	0,47	0,0176	0,0000	0,47	0,0176	0,0000	0,69	0,0176	0,0000	0,69	0,0176	0,0000
S06-	Kindberg Ost	Kindberg West	0,07	0,0038	0,0000	0,07	0,0038	0,0000	0,10	0,0038	0,0000	0,10	0,0038	0,0000	0,15	0,0038	0,0000	0,15	0,0038	0,0000
S06-	Kindberg West	Kindbergdörfel	0,07	0,0038	0,0000	0,07	0,0038	0,0000	0,10	0,0038	0,0000	0,10	0,0038	0,0000	0,15	0,0038	0,0000	0,15	0,0038	0,0000
S06-	Kindbergdörfel	Allerheiligen Mürzhofen	0,16	0,0085	0,0000	0,16	0,0085	0,0000	0,23	0,0085	0,0000	0,23	0,0085	0,0000	0,33	0,0085	0,0000	0,33	0,0085	0,0000
S06-	Allerheiligen Mürzhofen	St. Marein	0,25	0,0128	0,0000	0,25	0,0128	0,0000	0,34	0,0128	0,0000	0,34	0,0128	0,0000	0,50	0,0128	0,0000	0,50	0,0128	0,0000
S06-	St. Marein	Kapfenberg	0,17	0,0091	0,0000	0,17	0,0091	0,0000	0,24	0,0091	0,0000	0,24	0,0091	0,0000	0,36	0,0091	0,0000	0,36	0,0091	0,0000
S06-	Kapfenberg	KN Bruck/Mur	0,33	0,0169	0,0000	0,33	0,0169	0,0000	0,45	0,0169	0,0000	0,45	0,0169	0,0000	0,66	0,0169	0,0000	0,66	0,0169	0,0000
S06-	KN Bruck/Mur	ASt Bruck/Mur West	0,28	0,0145	0,0000	0,28	0,0145	0,0000												

STR-KENNZAHL	MAUTABSCHNITT VON	MAUTABSCHNITT BIS	CO2-Emissionsklasse 5 / Emissionsfrei																	
			Kat. 2					Kat. 3					Kat. 4							
			Tag			Nacht			Tag			Nacht			Tag			Nacht		
			Ges	Luft Lärm	CO2	Ges	Luft Lärm	CO2	Ges	Luft Lärm	CO2	Ges	Luft Lärm	CO2	Ges	Luft Lärm	CO2	Ges	Luft Lärm	CO2
S16-	St. Anton/Arlberg	Langen/Arlberg	2,38	0,0482	0,0000	2,38	0,0482	0,0000	3,32	0,0482	0,0000	3,32	0,0482	0,0000	4,95	0,0482	0,0000	4,95	0,0482	0,0000
S16-	Langen/Arlberg	Wald/Arlberg	0,30	0,0158	0,0000	0,30	0,0158	0,0000	0,42	0,0158	0,0000	0,42	0,0158	0,0000	0,62	0,0158	0,0000	0,62	0,0158	0,0000
S16-	Wald/Arlberg	Dalaas	0,35	0,0180	0,0000	0,35	0,0180	0,0000	0,48	0,0180	0,0000	0,48	0,0180	0,0000	0,71	0,0180	0,0000	0,71	0,0180	0,0000
S16-	Dalaas	Braz Ost	0,20	0,0102	0,0000	0,20	0,0102	0,0000	0,27	0,0102	0,0000	0,27	0,0102	0,0000	0,40	0,0102	0,0000	0,40	0,0102	0,0000
S16-	Braz Ost	Braz West	0,15	0,0079	0,0000	0,15	0,0079	0,0000	0,21	0,0079	0,0000	0,21	0,0079	0,0000	0,31	0,0079	0,0000	0,31	0,0079	0,0000
S16-	Braz West	Bings	0,21	0,0108	0,0000	0,21	0,0108	0,0000	0,29	0,0108	0,0000	0,29	0,0108	0,0000	0,42	0,0108	0,0000	0,42	0,0108	0,0000
S16-	Bings	Bludenz Montafon	0,10	0,0051	0,0000	0,10	0,0051	0,0000	0,14	0,0051	0,0000	0,14	0,0051	0,0000	0,20	0,0051	0,0000	0,20	0,0051	0,0000
S31-	Eisenstadt Ost	Eisenstadt Süd	0,18	0,0092	0,0000	0,18	0,0092	0,0000	0,25	0,0092	0,0000	0,25	0,0092	0,0000	0,36	0,0092	0,0000	0,36	0,0092	0,0000
S31-	Eisenstadt Süd	Eisenstadt Mitte	0,07	0,0035	0,0000	0,07	0,0035	0,0000	0,09	0,0035	0,0000	0,09	0,0035	0,0000	0,14	0,0035	0,0000	0,14	0,0035	0,0000
S31-	Eisenstadt Mitte	KN Eisenstadt	0,11	0,0057	0,0000	0,11	0,0057	0,0000	0,15	0,0057	0,0000	0,15	0,0057	0,0000	0,22	0,0057	0,0000	0,22	0,0057	0,0000
S31-	KN Eisenstadt	Wulkaprodersdorf	0,15	0,0076	0,0000	0,15	0,0076	0,0000	0,20	0,0076	0,0000	0,20	0,0076	0,0000	0,30	0,0076	0,0000	0,30	0,0076	0,0000
S31-	Wulkaprodersdorf	KN Mattersburg	0,41	0,0216	0,0000	0,41	0,0216	0,0000	0,57	0,0216	0,0000	0,57	0,0216	0,0000	0,85	0,0216	0,0000	0,85	0,0216	0,0000
S31-	KN Mattersburg	Forchtenstein	0,30	0,0156	0,0000	0,30	0,0156	0,0000	0,41	0,0156	0,0000	0,41	0,0156	0,0000	0,61	0,0156	0,0000	0,61	0,0156	0,0000
S31-	Forchtenstein	Sieggaben	0,42	0,0218	0,0000	0,42	0,0218	0,0000	0,58	0,0218	0,0000	0,58	0,0218	0,0000	0,86	0,0218	0,0000	0,86	0,0218	0,0000
S31-	Sieggaben	Weppersdorf/Kobersdorf	0,51	0,0263	0,0000	0,51	0,0263	0,0000	0,70	0,0263	0,0000	0,70	0,0263	0,0000	1,03	0,0263	0,0000	1,03	0,0263	0,0000
S31-	Weppersdorf/Kobersdorf	Weppersdorf/Markt St.Martin	0,10	0,0054	0,0000	0,10	0,0054	0,0000	0,14	0,0054	0,0000	0,14	0,0054	0,0000	0,21	0,0054	0,0000	0,21	0,0054	0,0000
S31-	Weppersdorf/Markt St.Martin	Neutal	0,24	0,0125	0,0000	0,24	0,0125	0,0000	0,33	0,0125	0,0000	0,33	0,0125	0,0000	0,49	0,0125	0,0000	0,49	0,0125	0,0000
S31-	Neutal	Stoob Süd	0,21	0,0109	0,0000	0,21	0,0109	0,0000	0,29	0,0109	0,0000	0,29	0,0109	0,0000	0,43	0,0109	0,0000	0,43	0,0109	0,0000
S31-	Stoob Süd	Oberpullendorf	0,23	0,0119	0,0000	0,23	0,0119	0,0000	0,32	0,0119	0,0000	0,32	0,0119	0,0000	0,47	0,0119	0,0000	0,47	0,0119	0,0000
S33-	KN St. Pölten	St. Pölten Ost	0,12	0,0065	0,0000	0,12	0,0065	0,0000	0,17	0,0065	0,0000	0,17	0,0065	0,0000	0,25	0,0065	0,0000	0,25	0,0065	0,0000
S33-	St. Pölten Ost	St. Pölten Nord	0,22	0,0114	0,0000	0,22	0,0114	0,0000	0,30	0,0114	0,0000	0,30	0,0114	0,0000	0,45	0,0114	0,0000	0,45	0,0114	0,0000
S33-	St. Pölten Nord	Herzogenburg Süd	0,23	0,0121	0,0000	0,23	0,0121	0,0000	0,32	0,0121	0,0000	0,32	0,0121	0,0000	0,47	0,0121	0,0000	0,47	0,0121	0,0000
S33-	Herzogenburg Süd	Herzogenburg Stadt	0,12	0,0065	0,0000	0,12	0,0065	0,0000	0,17	0,0065	0,0000	0,17	0,0065	0,0000	0,25	0,0065	0,0000	0,25	0,0065	0,0000
S33-	Herzogenburg Stadt	Herzogenburg Nord	0,07	0,0036	0,0000	0,07	0,0036	0,0000	0,09	0,0036	0,0000	0,09	0,0036	0,0000	0,14	0,0036	0,0000	0,14	0,0036	0,0000
S33-	Herzogenburg Nord	Traismauer Süd	0,33	0,0174	0,0000	0,33	0,0174	0,0000	0,46	0,0174	0,0000	0,46	0,0174	0,0000	0,68	0,0174	0,0000	0,68	0,0174	0,0000
S33-	Traismauer Süd	Traismauer Nord	0,17	0,0089	0,0000	0,17	0,0089	0,0000	0,23	0,0089	0,0000	0,23	0,0089	0,0000	0,35	0,0089	0,0000	0,35	0,0089	0,0000
S33-	Traismauer Nord	Jettsdorf	0,29	0,0149	0,0000	0,29	0,0149	0,0000	0,40	0,0149	0,0000	0,40	0,0149	0,0000	0,59	0,0149	0,0000	0,59	0,0149	0,0000
S35-	KN Bruck/Mur	Pernegg	0,35	0,0183	0,0000	0,35	0,0183	0,0000	0,48	0,0183	0,0000	0,48	0,0183	0,0000	0,72	0,0183	0,0000	0,72	0,0183	0,0000
S35-	Pernegg	Mixnitz/Mautstatt	0,26	0,0133	0,0000	0,26	0,0133	0,0000	0,35	0,0133	0,0000	0,35	0,0133	0,0000	0,52	0,0133	0,0000	0,52	0,0133	0,0000
S35-	Mixnitz/Mautstatt	Röthelstein	0,31	0,0159	0,0000	0,31	0,0159	0,0000	0,42	0,0159	0,0000	0,42	0,0159	0,0000	0,63	0,0159	0,0000	0,63	0,0159	0,0000
S35-	Röthelstein	Laufnitzdorf	0,15	0,0077	0,0000	0,15	0,0077	0,0000	0,20	0,0077	0,0000	0,20	0,0077	0,0000	0,30	0,0077	0,0000	0,30	0,0077	0,0000
S35-	Laufnitzdorf	Rothleiten	0,17	0,0087	0,0000	0,17	0,0087	0,0000	0,23	0,0087	0,0000	0,23	0,0087	0,0000	0,34	0,0087	0,0000	0,34	0,0087	0,0000
S35-	Rothleiten	Frohnleiten Nord	0,10	0,0054	0,0000	0,10	0,0054	0,0000	0,14	0,0054	0,0000	0,14	0,0054	0,0000	0,21	0,0054	0,0000	0,21	0,0054	0,0000
S35-	Frohnleiten Nord	Frohnleiten	0,05	0,0025	0,0000	0,05	0,0025	0,0000	0,07	0,0025	0,0000	0,07	0,0025	0,0000	0,10	0,0025	0,0000	0,10	0,0025	0,0000
S35-	Frohnleiten	Badl Peggau	0,32	0,0169	0,0000	0,32	0,0169	0,0000	0,45	0,0169	0,0000	0,45	0,0169	0,0000	0,66	0,0169	0,0000	0,66	0,0169	0,0000
S35-	Badl Peggau	Peggau Mitte	0,11	0,0056	0,0000	0,11	0,0056	0,0000	0,15	0,0056	0,0000	0,15	0,0056	0,0000	0,22	0,0056	0,0000	0,22	0,0056	0,0000
S35-	Peggau Mitte	KN Peggau Deutschfeistritz	0,23	0,0117	0,0000	0,23	0,0117	0,0000	0,31	0,0117	0,0000	0,31	0,0117	0,0000	0,46	0,0117	0,0000	0,46	0,0117	0,0000
S36-	KN St. Michael	St. Stefan ob Leoben	0,19	0,0097	0,0000	0,19	0,0097	0,0000	0,26	0,0097	0,0000	0,26	0,0097	0,0000	0,38	0,0097	0,0000	0,38	0,0097	0,0000
S36-	St. Stefan ob Leoben	Kraubath	0,20	0,0104	0,0000	0,20	0,0104	0,0000	0,28	0,0104	0,0000	0,28	0,0104	0,0000	0,41	0,0104	0,0000	0,41	0,0104	0,0000
S36-	Kraubath	Feistritz St. Lorenzen	0,35	0,0183	0,0000	0,35	0,0183	0,0000	0,48	0,0183	0,0000	0,48	0,0183	0,0000	0,72	0,0183	0,0000	0,72	0,0183	0,0000
S36-	Feistritz St. Lorenzen	Knittelfeld Ost	0,40	0,0210	0,0000	0,40	0,0210	0,0000	0,56	0,0210	0,0000	0,56	0,0210	0,0000	0,82	0,0210	0,0000	0,82	0,0210	0,0000
S36-	Knittelfeld Ost	Knittelfeld West	0,17	0,0089	0,0000	0,17	0,0089	0,0000	0,24	0,0089	0,0000	0,24	0,0089	0,0000	0,35	0,0089	0,0000	0,35	0,0089	0,0000
S36-	Knittelfeld West	Zeltweg Ost Spielberg	0,05	0,0028	0,0000	0,05	0,0028	0,0000	0,07	0,0028	0,0000	0,07	0,0028	0,0000	0,11	0,0028	0,0000	0,11	0,0028	0,0000
S36-	Zeltweg Ost Spielberg	Zeltweg West	0,35	0,0181	0,0000	0,35	0,0181	0,0000	0,48	0,0181	0,0000	0,48	0,0181	0,0000	0,71	0,0181	0,0000	0,71	0,0181	0,0000
S36-	Zeltweg West	Judenburg Ost Fohnsdorf	0,17	0,0091	0,0000	0,17	0,0091	0,0000	0,24	0,0091	0,0000	0,24	0,0091	0,0000	0,36	0,0091	0,0000	0,36	0,0091	0,0000
S36-	Judenburg Ost Fohnsdorf	Judenburg West	0,27	0,0141	0,0000	0,27	0,0141	0,0000	0,37	0,0141	0,0000	0,37	0,0141	0,0000	0,55	0,0141	0,0000	0,55	0,0141	0,0000
S36-	As B317 Ost	St. Georgen Ost	0,03	0,0015	0,0000	0,03	0,0015	0,0000	0,04	0,0015	0,0000	0,04	0,0015	0,0000	0,06	0,0015	0,0000	0,06	0,0015	0,0000
S36-	St. Georgen Ost	St. Georgen West	0,05	0,0027	0,0000	0,05	0,0027	0,0000	0,07	0,0027	0,0000	0,07	0,0027	0,0000	0,11	0,0027	0,0000	0,11	0,0027	0,0000
S36-	St. Georgen West	Unzmarkt Ost	0,21	0,0110	0,0000	0,21	0,0110	0,0000	0,29	0,0110	0,0000	0,29	0,0110	0,0000	0,43	0,0110	0,0000	0,43	0,0110	0,0000
S36-	Unzmarkt Ost	Unzmarkt West	0,08	0,0041	0,0000	0,08	0,0041	0,0000	0,11	0,0041	0,0000	0,11	0,0041	0,0000	0,16	0,0041	0,0000	0,16	0,0041	0,0000
S36-	Unzmarkt West	As B317 (prov.)	0,06	0,0034	0,0000	0,06	0,0034	0,0000	0,09	0,0034	0,0000	0,09	0,0034	0,0000	0,13	0,0034	0,0000	0,13	0,0034	0,0000
S37-	St. Veit Nord / Kraig	St. Veit Mitte / Brückl	0,16	0,0085	0,0000	0,16	0,0085	0,0000	0,23	0,0085	0,0000	0,23	0,0085	0,0000	0,34	0,0085	0,0000	0,34	0,0085	0,0000
S37-	St. Veit Mitte / Brückl	St. Veit Süd	0,14	0,0073	0,0000	0,14	0,0073	0,0000	0,19	0,0073	0,0000	0,19	0,0073	0,0000	0,29	0,0073	0,0000	0,29	0,0073	0,0000
S37-	St. Veit Süd	St. Veit Industriegebiet	0,11	0,0055	0,0000	0,11	0,0055	0,0000	0,14	0,0055	0,0000	0,14	0,0055	0,0000	0,21	0,0055	0,0000	0,21	0,0055	0,0000
S37-	St. Veit Industriegebiet	Maria Saal	0,37	0,0192	0,0000	0,37	0,0192	0,0000	0,51	0,0192	0,0000	0,51	0,0192							

STR-KENNZAHL	MAUTABSCHNITT VON	MAUTABSCHNITT BIS	CO2-Emissionsklasse 5 / Emissionsfrei																	
			Kat. 2					Kat. 3					Kat. 4							
			Tag			Nacht			Tag			Nacht			Tag			Nacht		
			Ges	Luft Lärm	CO2	Ges	Luft Lärm	CO2	Ges	Luft Lärm	CO2	Ges	Luft Lärm	CO2	Ges	Luft Lärm	CO2	Ges	Luft Lärm	CO2
A01-	St. Valentin	Haag	0,53	0,0273	0,0000	0,53	0,0273	0,0000	0,72	0,0273	0,0000	0,72	0,0273	0,0000	1,07	0,0273	0,0000	1,07	0,0273	0,0000
A01-	Enns Ost	St. Valentin	0,22	0,0116	0,0000	0,22	0,0116	0,0000	0,31	0,0116	0,0000	0,31	0,0116	0,0000	0,46	0,0116	0,0000	0,46	0,0116	0,0000
A01-	Enns West / Steyr	Enns Ost	0,17	0,0090	0,0000	0,17	0,0090	0,0000	0,24	0,0090	0,0000	0,24	0,0090	0,0000	0,35	0,0090	0,0000	0,35	0,0090	0,0000
A01-	Asten St Florian	Enns West / Steyr	0,13	0,0070	0,0000	0,13	0,0070	0,0000	0,19	0,0070	0,0000	0,19	0,0070	0,0000	0,27	0,0070	0,0000	0,27	0,0070	0,0000
A01-	KN Linz	Asten St Florian	0,51	0,0267	0,0000	0,51	0,0267	0,0000	0,71	0,0267	0,0000	0,71	0,0267	0,0000	1,05	0,0267	0,0000	1,05	0,0267	0,0000
A01-	Ansfelden	KN Linz	0,09	0,0045	0,0000	0,09	0,0045	0,0000	0,12	0,0045	0,0000	0,12	0,0045	0,0000	0,18	0,0045	0,0000	0,18	0,0045	0,0000
A01-	Traun	Ansfelden	0,19	0,0100	0,0000	0,19	0,0100	0,0000	0,26	0,0100	0,0000	0,26	0,0100	0,0000	0,39	0,0100	0,0000	0,39	0,0100	0,0000
A01-	KN A1/A25 Passau Wels	Traun	0,09	0,0047	0,0000	0,09	0,0047	0,0000	0,12	0,0047	0,0000	0,12	0,0047	0,0000	0,18	0,0047	0,0000	0,18	0,0047	0,0000
A01-	Allhaming	KN A1/A25 Passau Wels	0,42	0,0216	0,0000	0,42	0,0216	0,0000	0,57	0,0216	0,0000	0,57	0,0216	0,0000	0,85	0,0216	0,0000	0,85	0,0216	0,0000
A01-	Sattledt	Allhaming	0,69	0,0361	0,0000	0,69	0,0361	0,0000	0,96	0,0361	0,0000	0,96	0,0361	0,0000	1,42	0,0361	0,0000	1,42	0,0361	0,0000
A01-	KN Voralpenkreuz	Sattledt	0,09	0,0045	0,0000	0,09	0,0045	0,0000	0,12	0,0045	0,0000	0,12	0,0045	0,0000	0,18	0,0045	0,0000	0,18	0,0045	0,0000
A01-	Eberstaltzell	KN Voralpenkreuz	0,25	0,0131	0,0000	0,25	0,0131	0,0000	0,35	0,0131	0,0000	0,35	0,0131	0,0000	0,51	0,0131	0,0000	0,51	0,0131	0,0000
A01-	Vorchdorf	Eberstaltzell	0,38	0,0197	0,0000	0,38	0,0197	0,0000	0,52	0,0197	0,0000	0,52	0,0197	0,0000	0,77	0,0197	0,0000	0,77	0,0197	0,0000
A01-	Laakirchen Ost	Vorchdorf	0,33	0,0173	0,0000	0,33	0,0173	0,0000	0,46	0,0173	0,0000	0,46	0,0173	0,0000	0,68	0,0173	0,0000	0,68	0,0173	0,0000
A01-	Laakirchen West	Laakirchen Ost	0,21	0,0109	0,0000	0,21	0,0109	0,0000	0,29	0,0109	0,0000	0,29	0,0109	0,0000	0,43	0,0109	0,0000	0,43	0,0109	0,0000
A01-	Regau	Laakirchen West	0,41	0,0213	0,0000	0,41	0,0213	0,0000	0,56	0,0213	0,0000	0,56	0,0213	0,0000	0,84	0,0213	0,0000	0,84	0,0213	0,0000
A01-	Schörfling	Regau	0,54	0,0280	0,0000	0,54	0,0280	0,0000	0,74	0,0280	0,0000	0,74	0,0280	0,0000	1,10	0,0280	0,0000	1,10	0,0280	0,0000
A01-	Seewalchen	Schörfling	0,08	0,0043	0,0000	0,08	0,0043	0,0000	0,12	0,0043	0,0000	0,12	0,0043	0,0000	0,17	0,0043	0,0000	0,17	0,0043	0,0000
A01-	St. Georgen	Seewalchen	0,49	0,0254	0,0000	0,49	0,0254	0,0000	0,67	0,0254	0,0000	0,67	0,0254	0,0000	1,00	0,0254	0,0000	1,00	0,0254	0,0000
A01-	Oberwang	St. Georgen	0,65	0,0338	0,0000	0,65	0,0338	0,0000	0,90	0,0338	0,0000	0,90	0,0338	0,0000	1,33	0,0338	0,0000	1,33	0,0338	0,0000
A01-	Mondsee	Oberwang	0,60	0,0311	0,0000	0,60	0,0311	0,0000	0,83	0,0311	0,0000	0,83	0,0311	0,0000	1,22	0,0311	0,0000	1,22	0,0311	0,0000
A01-	Thalgau	Mondsee	0,55	0,0287	0,0000	0,55	0,0287	0,0000	0,76	0,0287	0,0000	0,76	0,0287	0,0000	1,13	0,0287	0,0000	1,13	0,0287	0,0000
A01-	Wallersee	Thalgau	0,42	0,0219	0,0000	0,42	0,0219	0,0000	0,58	0,0219	0,0000	0,58	0,0219	0,0000	0,86	0,0219	0,0000	0,86	0,0219	0,0000
A01-	Salzburg Nord	Wallersee	0,41	0,0212	0,0000	0,41	0,0212	0,0000	0,56	0,0212	0,0000	0,56	0,0212	0,0000	0,83	0,0212	0,0000	0,83	0,0212	0,0000
A01-	Salzburg Bergheim-West	Salzburg Nord	0,09	0,0048	0,0000	0,09	0,0048	0,0000	0,13	0,0048	0,0000	0,13	0,0048	0,0000	0,19	0,0048	0,0000	0,19	0,0048	0,0000
A01-	Messe	Salzburg Bergheim-West	0,04	0,0023	0,0000	0,04	0,0023	0,0000	0,06	0,0023	0,0000	0,06	0,0023	0,0000	0,09	0,0023	0,0000	0,09	0,0023	0,0000
A01-	Salzburg Mitte Freilassing	Messe	0,06	0,0030	0,0000	0,06	0,0030	0,0000	0,08	0,0030	0,0000	0,08	0,0030	0,0000	0,12	0,0030	0,0000	0,12	0,0030	0,0000
A01-	Kleßheim	Salzburg Mitte Freilassing	0,07	0,0037	0,0000	0,07	0,0037	0,0000	0,10	0,0037	0,0000	0,10	0,0037	0,0000	0,15	0,0037	0,0000	0,15	0,0037	0,0000
A01-	Siezenheim	Kleßheim	0,10	0,0052	0,0000	0,10	0,0052	0,0000	0,14	0,0052	0,0000	0,14	0,0052	0,0000	0,20	0,0052	0,0000	0,20	0,0052	0,0000
A01-	Flughafen	Siezenheim	0,05	0,0026	0,0000	0,05	0,0026	0,0000	0,07	0,0026	0,0000	0,07	0,0026	0,0000	0,10	0,0026	0,0000	0,10	0,0026	0,0000
A01-	Wals Salzburg West	Flughafen	0,06	0,0032	0,0000	0,06	0,0032	0,0000	0,08	0,0032	0,0000	0,08	0,0032	0,0000	0,12	0,0032	0,0000	0,12	0,0032	0,0000
A01-	KN Salzburg	Wals Salzburg West	0,09	0,0048	0,0000	0,09	0,0048	0,0000	0,13	0,0048	0,0000	0,13	0,0048	0,0000	0,19	0,0048	0,0000	0,19	0,0048	0,0000
A01-	Staatsgrenze Walsberg	KN Salzburg	0,16	0,0081	0,0000	0,16	0,0081	0,0000	0,21	0,0081	0,0000	0,21	0,0081	0,0000	0,32	0,0081	0,0000	0,32	0,0081	0,0000
A02-	KN Vösendorf	KN Wien Inzersdorf	0,19	0,0101	0,0000	0,19	0,0101	0,0000	0,27	0,0101	0,0000	0,27	0,0101	0,0000	0,40	0,0101	0,0000	0,40	0,0101	0,0000
A02-	Mödling	KN Vösendorf	0,13	0,0069	0,0000	0,13	0,0069	0,0000	0,18	0,0069	0,0000	0,18	0,0069	0,0000	0,27	0,0069	0,0000	0,27	0,0069	0,0000
A02-	Wr. Neudorf	Mödling	0,13	0,0066	0,0000	0,13	0,0066	0,0000	0,17	0,0066	0,0000	0,17	0,0066	0,0000	0,26	0,0066	0,0000	0,26	0,0066	0,0000
A02-	Wr. Neudorf IZ/Süd	Wr. Neudorf	0,14	0,0072	0,0000	0,14	0,0072	0,0000	0,19	0,0072	0,0000	0,19	0,0072	0,0000	0,28	0,0072	0,0000	0,28	0,0072	0,0000
A02-	KN Guntramsdorf	Wr. Neudorf IZ/Süd	0,20	0,0105	0,0000	0,20	0,0105	0,0000	0,28	0,0105	0,0000	0,28	0,0105	0,0000	0,41	0,0105	0,0000	0,41	0,0105	0,0000
A02-	Traiskirchen	KN Guntramsdorf	0,23	0,0117	0,0000	0,23	0,0117	0,0000	0,31	0,0117	0,0000	0,31	0,0117	0,0000	0,46	0,0117	0,0000	0,46	0,0117	0,0000
A02-	Baden	Traiskirchen	0,13	0,0065	0,0000	0,13	0,0065	0,0000	0,17	0,0065	0,0000	0,17	0,0065	0,0000	0,26	0,0065	0,0000	0,26	0,0065	0,0000
A02-	Bad Vöslau	Baden	0,21	0,0107	0,0000	0,21	0,0107	0,0000	0,28	0,0107	0,0000	0,28	0,0107	0,0000	0,42	0,0107	0,0000	0,42	0,0107	0,0000
A02-	Kottingbrunn	Bad Vöslau	0,15	0,0077	0,0000	0,15	0,0077	0,0000	0,21	0,0077	0,0000	0,21	0,0077	0,0000	0,30	0,0077	0,0000	0,30	0,0077	0,0000
A02-	Leobersdorf	Kottingbrunn	0,13	0,0068	0,0000	0,13	0,0068	0,0000	0,18	0,0068	0,0000	0,18	0,0068	0,0000	0,27	0,0068	0,0000	0,27	0,0068	0,0000
A02-	Wöllersdorf	Leobersdorf	0,52	0,0271	0,0000	0,52	0,0271	0,0000	0,72	0,0271	0,0000	0,72	0,0271	0,0000	1,06	0,0271	0,0000	1,06	0,0271	0,0000
A02-	Wr. Neustadt West	Wöllersdorf	0,34	0,0176	0,0000	0,34	0,0176	0,0000	0,47	0,0176	0,0000	0,47	0,0176	0,0000	0,69	0,0176	0,0000	0,69	0,0176	0,0000
A02-	KN Wr. Neustadt	Wr. Neustadt West	0,14	0,0070	0,0000	0,14	0,0070	0,0000	0,19	0,0070	0,0000	0,19	0,0070	0,0000	0,28	0,0070	0,0000	0,28	0,0070	0,0000
A02-	KN Seebenstein	KN Wr. Neustadt	0,61	0,0319	0,0000	0,61	0,0319	0,0000	0,85	0,0319	0,0000	0,85	0,0319	0,0000	1,25	0,0319	0,0000	1,25	0,0319	0,0000
A02-	Grimmenstein	KN Seebenstein	0,52	0,0272	0,0000	0,52	0,0272	0,0000	0,72	0,0272	0,0000	0,72	0,0272	0,0000	1,07	0,0272	0,0000	1,07	0,0272	0,0000
A02-	Edlitz	Grimmenstein	0,14	0,0075	0,0000	0,14	0,0075	0,0000	0,20	0,0075	0,0000	0,20	0,0075	0,0000	0,30	0,0075	0,0000	0,30	0,0075	0,0000
A02-	Krumbach	Edlitz	0,45	0,0232	0,0000	0,45	0,0232	0,0000	0,62	0,0232	0,0000	0,62	0,0232	0,0000	0,91	0,0232	0,0000	0,91	0,0232	0,0000
A02-	Zöbern	Krumbach	0,24	0,0123	0,0000	0,24	0,0123	0,0000	0,33	0,0123	0,0000	0,33	0,0123	0,0000	0,48	0,0123	0,0000	0,48	0,0123	0,0000
A02-	Aspang	Zöbern	0,03	0,0016	0,0000	0,03	0,0016	0,0000	0,04	0,0016	0,0000	0,04	0,0016	0,0000	0,06	0,0016	0,0000	0,06	0,0016	0,0000
A02-	Schäffern	Aspang	0,37	0,0194	0,0000	0,37	0,0194	0,0000	0,51	0,0194	0,0000	0,51	0,0194	0,0000	0,76	0,0194	0,0000	0,76	0,0194	0,0000
A02-	Pinggau/Friedberg	Schäffern	0,45	0,0232	0,0000	0,45	0,0232	0,0000	0,62	0,0232	0,0000	0,62	0,0232	0,0000	0,91	0,0232	0,0000	0,91	0,0232	0,0000
A02-	Pinkafeld	Pinggau/Friedberg	0,30	0,0157	0,0000	0,30	0,0157	0,0000	0,42	0,0157	0,0000	0,42	0,0157	0,0000	0,62	0,0157	0,0000	0,62	0,0157	0,0000

STR-KENNZAHL	MAUTABSCHNITT VON	MAUTABSCHNITT BIS	CO2-Emissionsklasse 5 / Emissionsfrei																	
			Kat. 2					Kat. 3					Kat. 4							
			Tag			Nacht			Tag			Nacht			Tag			Nacht		
			Ges	Luft Lärm	CO2	Ges	Luft Lärm	CO2	Ges	Luft Lärm	CO2	Ges	Luft Lärm	CO2	Ges	Luft Lärm	CO2	Ges	Luft Lärm	CO2
A02-	Wolfsberg Nord	Bad St. Leonhard	0,64	0,0333	0,0000	0,64	0,0333	0,0000	0,88	0,0333	0,0000	0,88	0,0333	0,0000	1,31	0,0333	0,0000	1,31	0,0333	0,0000
A02-	Wolfsberg Süd	Wolfsberg Nord	0,18	0,0095	0,0000	0,18	0,0095	0,0000	0,25	0,0095	0,0000	0,25	0,0095	0,0000	0,37	0,0095	0,0000	0,37	0,0095	0,0000
A02-	St. Andrä	Wolfsberg Süd	0,54	0,0279	0,0000	0,54	0,0279	0,0000	0,74	0,0279	0,0000	0,74	0,0279	0,0000	1,09	0,0279	0,0000	1,09	0,0279	0,0000
A02-	Griffen	St. Andrä	0,52	0,0271	0,0000	0,52	0,0271	0,0000	0,72	0,0271	0,0000	0,72	0,0271	0,0000	1,06	0,0271	0,0000	1,06	0,0271	0,0000
A02-	Völkermarkt Ost	Griffen	0,26	0,0137	0,0000	0,26	0,0137	0,0000	0,36	0,0137	0,0000	0,36	0,0137	0,0000	0,54	0,0137	0,0000	0,54	0,0137	0,0000
A02-	Völkermarkt West	Völkermarkt Ost	0,61	0,0316	0,0000	0,61	0,0316	0,0000	0,84	0,0316	0,0000	0,84	0,0316	0,0000	1,24	0,0316	0,0000	1,24	0,0316	0,0000
A02-	Grafenstein	Völkermarkt West	0,58	0,0302	0,0000	0,58	0,0302	0,0000	0,80	0,0302	0,0000	0,80	0,0302	0,0000	1,19	0,0302	0,0000	1,19	0,0302	0,0000
A02-	Klagenfurt Ost	Grafenstein	0,37	0,0194	0,0000	0,37	0,0194	0,0000	0,51	0,0194	0,0000	0,51	0,0194	0,0000	0,76	0,0194	0,0000	0,76	0,0194	0,0000
A02-	Klagenfurt Flughafen	Klagenfurt Ost	0,19	0,0098	0,0000	0,19	0,0098	0,0000	0,26	0,0098	0,0000	0,26	0,0098	0,0000	0,39	0,0098	0,0000	0,39	0,0098	0,0000
A02-	Klagenfurt Nord	Klagenfurt Flughafen	0,21	0,0109	0,0000	0,21	0,0109	0,0000	0,29	0,0109	0,0000	0,29	0,0109	0,0000	0,43	0,0109	0,0000	0,43	0,0109	0,0000
A02-	Klagenfurt West	Klagenfurt Nord	0,36	0,0188	0,0000	0,36	0,0188	0,0000	0,50	0,0188	0,0000	0,50	0,0188	0,0000	0,74	0,0188	0,0000	0,74	0,0188	0,0000
A02-	Krumpendorf West	Klagenfurt West	0,14	0,0075	0,0000	0,14	0,0075	0,0000	0,20	0,0075	0,0000	0,20	0,0075	0,0000	0,29	0,0075	0,0000	0,29	0,0075	0,0000
A02-	Pörtschach Ost	Krumpendorf West	0,17	0,0090	0,0000	0,17	0,0090	0,0000	0,24	0,0090	0,0000	0,24	0,0090	0,0000	0,35	0,0090	0,0000	0,35	0,0090	0,0000
A02-	Pörtschach West	Pörtschach Ost	0,27	0,0140	0,0000	0,27	0,0140	0,0000	0,37	0,0140	0,0000	0,37	0,0140	0,0000	0,55	0,0140	0,0000	0,55	0,0140	0,0000
A02-	Velden Ost	Pörtschach West	0,20	0,0104	0,0000	0,20	0,0104	0,0000	0,28	0,0104	0,0000	0,28	0,0104	0,0000	0,41	0,0104	0,0000	0,41	0,0104	0,0000
A02-	Velden West	Velden Ost	0,22	0,0112	0,0000	0,22	0,0112	0,0000	0,30	0,0112	0,0000	0,30	0,0112	0,0000	0,44	0,0112	0,0000	0,44	0,0112	0,0000
A02-	Wernberg	Velden West	0,36	0,0185	0,0000	0,36	0,0185	0,0000	0,49	0,0185	0,0000	0,49	0,0185	0,0000	0,73	0,0185	0,0000	0,73	0,0185	0,0000
A02-	KN Villach	Wernberg	0,19	0,0098	0,0000	0,19	0,0098	0,0000	0,26	0,0098	0,0000	0,26	0,0098	0,0000	0,39	0,0098	0,0000	0,39	0,0098	0,0000
A02-	Villach Faaker See	KN Villach	0,15	0,0077	0,0000	0,15	0,0077	0,0000	0,20	0,0077	0,0000	0,20	0,0077	0,0000	0,30	0,0077	0,0000	0,30	0,0077	0,0000
A02-	Villach Warmbad	Villach Faaker See	0,34	0,0175	0,0000	0,34	0,0175	0,0000	0,46	0,0175	0,0000	0,46	0,0175	0,0000	0,69	0,0175	0,0000	0,69	0,0175	0,0000
A02-	Hermagor	Villach Warmbad	0,61	0,0317	0,0000	0,61	0,0317	0,0000	0,84	0,0317	0,0000	0,84	0,0317	0,0000	1,25	0,0317	0,0000	1,25	0,0317	0,0000
A02-	Arnoldstein	Hermagor	0,15	0,0075	0,0000	0,15	0,0075	0,0000	0,20	0,0075	0,0000	0,20	0,0075	0,0000	0,30	0,0075	0,0000	0,30	0,0075	0,0000
A02-	Staatsgrenze Arnoldstein	Arnoldstein	0,22	0,0116	0,0000	0,22	0,0116	0,0000	0,31	0,0116	0,0000	0,31	0,0116	0,0000	0,45	0,0116	0,0000	0,45	0,0116	0,0000
A03-	Münchendorf/Achau	KN Guntramsdorf	0,06	0,0030	0,0000	0,06	0,0030	0,0000	0,08	0,0030	0,0000	0,08	0,0030	0,0000	0,12	0,0030	0,0000	0,12	0,0030	0,0000
A03-	Ebreichsdorf Nord	Münchendorf/Achau	0,24	0,0126	0,0000	0,24	0,0126	0,0000	0,34	0,0126	0,0000	0,34	0,0126	0,0000	0,50	0,0126	0,0000	0,50	0,0126	0,0000
A03-	Ebreichsdorf West	Ebreichsdorf Nord	0,20	0,0103	0,0000	0,20	0,0103	0,0000	0,27	0,0103	0,0000	0,27	0,0103	0,0000	0,41	0,0103	0,0000	0,41	0,0103	0,0000
A03-	Pottendorf	Ebreichsdorf West	0,26	0,0135	0,0000	0,26	0,0135	0,0000	0,36	0,0135	0,0000	0,36	0,0135	0,0000	0,53	0,0135	0,0000	0,53	0,0135	0,0000
A03-	Hornstein	Pottendorf	0,43	0,0222	0,0000	0,43	0,0222	0,0000	0,59	0,0222	0,0000	0,59	0,0222	0,0000	0,87	0,0222	0,0000	0,87	0,0222	0,0000
A03-	Müllendorf	Hornstein	0,28	0,0146	0,0000	0,28	0,0146	0,0000	0,39	0,0146	0,0000	0,39	0,0146	0,0000	0,57	0,0146	0,0000	0,57	0,0146	0,0000
A03-	KN Eisenstadt	Müllendorf	0,23	0,0122	0,0000	0,23	0,0122	0,0000	0,32	0,0122	0,0000	0,32	0,0122	0,0000	0,48	0,0122	0,0000	0,48	0,0122	0,0000
A031	Siegendorf	KN Eisenstadt	0,18	0,0096	0,0000	0,18	0,0096	0,0000	0,25	0,0096	0,0000	0,25	0,0096	0,0000	0,38	0,0096	0,0000	0,38	0,0096	0,0000
A041	KN Wien Prater	Stadionbrücke	0,03	0,0018	0,0000	0,03	0,0018	0,0000	0,05	0,0018	0,0000	0,05	0,0018	0,0000	0,07	0,0018	0,0000	0,07	0,0018	0,0000
A04-	Wien Simmeringer Haide	KN Wien Prater	0,23	0,0122	0,0000	0,23	0,0122	0,0000	0,32	0,0122	0,0000	0,32	0,0122	0,0000	0,48	0,0122	0,0000	0,48	0,0122	0,0000
A04-	KN Schwechat	Wien Simmeringer Haide	0,21	0,0109	0,0000	0,21	0,0109	0,0000	0,29	0,0109	0,0000	0,29	0,0109	0,0000	0,43	0,0109	0,0000	0,43	0,0109	0,0000
A04-	Flughafen Wien Schwechat	KN Schwechat	0,30	0,0158	0,0000	0,30	0,0158	0,0000	0,42	0,0158	0,0000	0,42	0,0158	0,0000	0,62	0,0158	0,0000	0,62	0,0158	0,0000
A04-	Fischamend	Flughafen Wien Schwechat	0,34	0,0177	0,0000	0,34	0,0177	0,0000	0,47	0,0177	0,0000	0,47	0,0177	0,0000	0,69	0,0177	0,0000	0,69	0,0177	0,0000
A04-	Bruck/Leitha West	Fischamend	0,74	0,0387	0,0000	0,74	0,0387	0,0000	1,03	0,0387	0,0000	1,03	0,0387	0,0000	1,52	0,0387	0,0000	1,52	0,0387	0,0000
A04-	Bruck/Leitha Ost	Bruck/Leitha West	0,25	0,0129	0,0000	0,25	0,0129	0,0000	0,34	0,0129	0,0000	0,34	0,0129	0,0000	0,51	0,0129	0,0000	0,51	0,0129	0,0000
A04-	KN Bruckneudorf	Bruck/Leitha Ost	0,15	0,0080	0,0000	0,15	0,0080	0,0000	0,21	0,0080	0,0000	0,21	0,0080	0,0000	0,32	0,0080	0,0000	0,32	0,0080	0,0000
A04-	Parndorf	KN Bruckneudorf	0,10	0,0052	0,0000	0,10	0,0052	0,0000	0,14	0,0052	0,0000	0,14	0,0052	0,0000	0,20	0,0052	0,0000	0,20	0,0052	0,0000
A04-	Neusiedl	Parndorf	0,19	0,0100	0,0000	0,19	0,0100	0,0000	0,27	0,0100	0,0000	0,27	0,0100	0,0000	0,39	0,0100	0,0000	0,39	0,0100	0,0000
A04-	Neusiedl/Gewerbepark	Neusiedl	0,04	0,0023	0,0000	0,04	0,0023	0,0000	0,06	0,0023	0,0000	0,06	0,0023	0,0000	0,09	0,0023	0,0000	0,09	0,0023	0,0000
A04-	Weiden/Gols	Neusiedl/Gewerbepark	0,40	0,0207	0,0000	0,40	0,0207	0,0000	0,55	0,0207	0,0000	0,55	0,0207	0,0000	0,81	0,0207	0,0000	0,81	0,0207	0,0000
A04-	Mönchhof	Weiden/Gols	0,29	0,0151	0,0000	0,29	0,0151	0,0000	0,40	0,0151	0,0000	0,40	0,0151	0,0000	0,59	0,0151	0,0000	0,59	0,0151	0,0000
A04-	Nickelsdorf	Mönchhof	0,46	0,0237	0,0000	0,46	0,0237	0,0000	0,63	0,0237	0,0000	0,63	0,0237	0,0000	0,93	0,0237	0,0000	0,93	0,0237	0,0000
A04-	Staatsgrenze Nickelsdorf	Nickelsdorf	0,08	0,0042	0,0000	0,08	0,0042	0,0000	0,11	0,0042	0,0000	0,11	0,0042	0,0000	0,16	0,0042	0,0000	0,16	0,0042	0,0000
A05-	Wolkersdorf Süd	KN Eibesbrunn	0,16	0,0082	0,0000	0,16	0,0082	0,0000	0,22	0,0082	0,0000	0,22	0,0082	0,0000	0,32	0,0082	0,0000	0,32	0,0082	0,0000
A05-	Ulrichskirchen	Wolkersdorf Süd	0,17	0,0088	0,0000	0,17	0,0088	0,0000	0,23	0,0088	0,0000	0,23	0,0088	0,0000	0,35	0,0088	0,0000	0,35	0,0088	0,0000
A05-	Wolkersdorf Nord	Ulrichskirchen	0,11	0,0058	0,0000	0,11	0,0058	0,0000	0,15	0,0058	0,0000	0,15	0,0058	0,0000	0,23	0,0058	0,0000	0,23	0,0058	0,0000
A05-	Hochleithen	Wolkersdorf Nord	0,20	0,0104	0,0000	0,20	0,0104	0,0000	0,27	0,0104	0,0000	0,27	0,0104	0,0000	0,41	0,0104	0,0000	0,41	0,0104	0,0000
A05-	Gaweinstal Mitte	Hochleithen	0,40	0,0207	0,0000	0,40	0,0207	0,0000	0,55	0,0207	0,0000	0,55	0,0207	0,0000	0,81	0,0207	0,0000	0,81	0,0207	0,0000
A05-	Gaweinstal Nord	Gaweinstal Mitte	0,11	0,0055	0,0000	0,11	0,0055	0,0000	0,15	0,0055	0,0000	0,15	0,0055	0,0000	0,22	0,0055	0,0000	0,22	0,0055	0,0000
A05-	Mistelbach Süd	Gaweinstal Nord	0,18	0,0095	0,0000	0,18	0,0095	0,0000	0,25	0,0095	0,0000	0,25	0,0095	0,0000	0,37	0,0095	0,0000	0,37	0,0095	0,0000
A05-	Mistelbach Ost / Wilfersdorf	Mistelbach Süd	0,31	0,0159	0,0000	0,31	0,0159	0,0000	0,42	0,0159	0,0000	0,42	0,0159	0,0000	0,62	0,0159	0,0000	0,62	0,0159	0,0000
A05-	Poysdorf Süd	Mistelbach Ost / Wilfersdorf	0,31	0,0160	0,0000	0,31	0,0160	0,0000	0,43	0,0160	0,0000	0,43	0,0160	0,0000	0,63	0,0160	0,0000			

STR-KENNZAHL	MAUTABSCHNITT VON	MAUTABSCHNITT BIS	CO2-Emissionsklasse 5 / Emissionsfrei																	
			Kat. 2					Kat. 3					Kat. 4							
			Tag			Nacht			Tag			Nacht			Tag			Nacht		
			Ges	Luft Lärm	CO2	Ges	Luft Lärm	CO2	Ges	Luft Lärm	CO2	Ges	Luft Lärm	CO2	Ges	Luft Lärm	CO2	Ges	Luft Lärm	CO2
A07-	Dornach	Urfahr	0,11	0,0058	0,0000	0,11	0,0058	0,0000	0,15	0,0058	0,0000	0,15	0,0058	0,0000	0,23	0,0058	0,0000	0,23	0,0058	0,0000
A07-	Linz Auhof	Dornach	0,09	0,0048	0,0000	0,09	0,0048	0,0000	0,13	0,0048	0,0000	0,13	0,0048	0,0000	0,19	0,0048	0,0000	0,19	0,0048	0,0000
A07-	Treffling	Linz Auhof	0,15	0,0079	0,0000	0,15	0,0079	0,0000	0,21	0,0079	0,0000	0,21	0,0079	0,0000	0,31	0,0079	0,0000	0,31	0,0079	0,0000
A07-	Gallneukirchen	Treffling	0,18	0,0096	0,0000	0,18	0,0096	0,0000	0,25	0,0096	0,0000	0,25	0,0096	0,0000	0,38	0,0096	0,0000	0,38	0,0096	0,0000
A07-	Engerwitzdorf	Gallneukirchen	0,16	0,0085	0,0000	0,16	0,0085	0,0000	0,23	0,0085	0,0000	0,23	0,0085	0,0000	0,34	0,0085	0,0000	0,34	0,0085	0,0000
A07-	Unterweikersdorf	Engerwitzdorf	0,21	0,0109	0,0000	0,21	0,0109	0,0000	0,29	0,0109	0,0000	0,29	0,0109	0,0000	0,43	0,0109	0,0000	0,43	0,0109	0,0000
A08-	Wels West	KN Voralpenkreuz	0,64	0,0335	0,0000	0,64	0,0335	0,0000	0,89	0,0335	0,0000	0,89	0,0335	0,0000	1,32	0,0335	0,0000	1,32	0,0335	0,0000
A08-	Wels-Wirtschaftspark	Wels West	0,05	0,0024	0,0000	0,05	0,0024	0,0000	0,06	0,0024	0,0000	0,06	0,0024	0,0000	0,09	0,0024	0,0000	0,09	0,0024	0,0000
A08-	KN Wels	Wels-Wirtschaftspark	0,18	0,0095	0,0000	0,18	0,0095	0,0000	0,25	0,0095	0,0000	0,25	0,0095	0,0000	0,37	0,0095	0,0000	0,37	0,0095	0,0000
A08-	Pichl/Bad Schallerbach	KN Wels	0,25	0,0130	0,0000	0,25	0,0130	0,0000	0,35	0,0130	0,0000	0,35	0,0130	0,0000	0,51	0,0130	0,0000	0,51	0,0130	0,0000
A08-	Meggenhofen Gallspach	Pichl/Bad Schallerbach	0,63	0,0329	0,0000	0,63	0,0329	0,0000	0,87	0,0329	0,0000	0,87	0,0329	0,0000	1,29	0,0329	0,0000	1,29	0,0329	0,0000
A08-	Haag am Hausruck	Meggenhofen Gallspach	0,69	0,0358	0,0000	0,69	0,0358	0,0000	0,95	0,0358	0,0000	0,95	0,0358	0,0000	1,41	0,0358	0,0000	1,41	0,0358	0,0000
A08-	Ried im Innkreis	Haag am Hausruck	0,63	0,0327	0,0000	0,63	0,0327	0,0000	0,87	0,0327	0,0000	0,87	0,0327	0,0000	1,29	0,0327	0,0000	1,29	0,0327	0,0000
A08-	Ort im Innkreis	Ried im Innkreis	0,68	0,0351	0,0000	0,68	0,0351	0,0000	0,93	0,0351	0,0000	0,93	0,0351	0,0000	1,38	0,0351	0,0000	1,38	0,0351	0,0000
A08-	Schärding Suben	Ort im Innkreis	0,51	0,0265	0,0000	0,51	0,0265	0,0000	0,70	0,0265	0,0000	0,70	0,0265	0,0000	1,04	0,0265	0,0000	1,04	0,0265	0,0000
A08-	Staatsgrenze Suben	Schärding Suben	0,13	0,0067	0,0000	0,13	0,0067	0,0000	0,18	0,0067	0,0000	0,18	0,0067	0,0000	0,26	0,0067	0,0000	0,26	0,0067	0,0000
A09-	Ried im Traunkreis	KN Voralpenkreuz	0,32	0,0165	0,0000	0,32	0,0165	0,0000	0,44	0,0165	0,0000	0,44	0,0165	0,0000	0,65	0,0165	0,0000	0,65	0,0165	0,0000
A09-	Inzersdorf Kirchdorf	Ried im Traunkreis	0,60	0,0310	0,0000	0,60	0,0310	0,0000	0,82	0,0310	0,0000	0,82	0,0310	0,0000	1,22	0,0310	0,0000	1,22	0,0310	0,0000
A09-	Klaus	Inzersdorf Kirchdorf	0,73	0,0377	0,0000	0,73	0,0377	0,0000	1,00	0,0377	0,0000	1,00	0,0377	0,0000	1,48	0,0377	0,0000	1,48	0,0377	0,0000
A09-	St. Pankraz	Klaus	0,46	0,0240	0,0000	0,46	0,0240	0,0000	0,64	0,0240	0,0000	0,64	0,0240	0,0000	0,94	0,0240	0,0000	0,94	0,0240	0,0000
A09-	Roßleiten Windischgarsten	St. Pankraz	0,64	0,0334	0,0000	0,64	0,0334	0,0000	0,89	0,0334	0,0000	0,89	0,0334	0,0000	1,31	0,0334	0,0000	1,31	0,0334	0,0000
A09-	Gleinkerau	Roßleiten Windischgarsten	0,30	0,0157	0,0000	0,30	0,0157	0,0000	0,42	0,0157	0,0000	0,42	0,0157	0,0000	0,62	0,0157	0,0000	0,62	0,0157	0,0000
A09-	Spital am Pyhrn	Gleinkerau	0,23	0,0119	0,0000	0,23	0,0119	0,0000	0,31	0,0119	0,0000	0,31	0,0119	0,0000	0,47	0,0119	0,0000	0,47	0,0119	0,0000
A09-	Ardning / Admont	Spital am Pyhrn	1,27	0,0302	0,0000	1,27	0,0302	0,0000	1,76	0,0302	0,0000	1,76	0,0302	0,0000	2,63	0,0302	0,0000	2,63	0,0302	0,0000
A09-	Liezen	Ardning / Admont	0,13	0,0069	0,0000	0,13	0,0069	0,0000	0,18	0,0069	0,0000	0,18	0,0069	0,0000	0,27	0,0069	0,0000	0,27	0,0069	0,0000
A09-	Rottenmann	Liezen	0,28	0,0144	0,0000	0,28	0,0144	0,0000	0,38	0,0144	0,0000	0,38	0,0144	0,0000	0,56	0,0144	0,0000	0,56	0,0144	0,0000
A09-	Trieben	Rottenmann	0,69	0,0358	0,0000	0,69	0,0358	0,0000	0,95	0,0358	0,0000	0,95	0,0358	0,0000	1,41	0,0358	0,0000	1,41	0,0358	0,0000
A09-	Treglwang	Trieben	0,56	0,0291	0,0000	0,56	0,0291	0,0000	0,77	0,0291	0,0000	0,77	0,0291	0,0000	1,14	0,0291	0,0000	1,14	0,0291	0,0000
A09-	Kalwang	Treglwang	0,75	0,0391	0,0000	0,75	0,0391	0,0000	1,04	0,0391	0,0000	1,04	0,0391	0,0000	1,54	0,0391	0,0000	1,54	0,0391	0,0000
A09-	Mautern	Kalwang	0,35	0,0182	0,0000	0,35	0,0182	0,0000	0,48	0,0182	0,0000	0,48	0,0182	0,0000	0,72	0,0182	0,0000	0,72	0,0182	0,0000
A09-	Kammern	Mautern	0,39	0,0205	0,0000	0,39	0,0205	0,0000	0,54	0,0205	0,0000	0,54	0,0205	0,0000	0,81	0,0205	0,0000	0,81	0,0205	0,0000
A09-	Traboch	Kammern	0,41	0,0214	0,0000	0,41	0,0214	0,0000	0,57	0,0214	0,0000	0,57	0,0214	0,0000	0,84	0,0214	0,0000	0,84	0,0214	0,0000
A09-	Terminal St. Michael	Traboch	0,08	0,0042	0,0000	0,08	0,0042	0,0000	0,11	0,0042	0,0000	0,11	0,0042	0,0000	0,17	0,0042	0,0000	0,17	0,0042	0,0000
A09-	KN St. Michael	Terminal St. Michael	0,15	0,0079	0,0000	0,15	0,0079	0,0000	0,21	0,0079	0,0000	0,21	0,0079	0,0000	0,31	0,0079	0,0000	0,31	0,0079	0,0000
A09-	Übelbach	KN St. Michael	3,09	0,0735	0,0000	3,09	0,0735	0,0000	4,30	0,0735	0,0000	4,30	0,0735	0,0000	6,41	0,0735	0,0000	6,41	0,0735	0,0000
A09-	KN Peggau Deutschfeistritz	Übelbach	0,47	0,0243	0,0000	0,47	0,0243	0,0000	0,64	0,0243	0,0000	0,64	0,0243	0,0000	0,96	0,0243	0,0000	0,96	0,0243	0,0000
A09-	Gratkorn Nord	KN Peggau Deutschfeistritz	0,22	0,0115	0,0000	0,22	0,0115	0,0000	0,31	0,0115	0,0000	0,31	0,0115	0,0000	0,45	0,0115	0,0000	0,45	0,0115	0,0000
A09-	Gratkorn Süd	Gratkorn Nord	0,24	0,0126	0,0000	0,24	0,0126	0,0000	0,34	0,0126	0,0000	0,34	0,0126	0,0000	0,50	0,0126	0,0000	0,50	0,0126	0,0000
A09-	Graz Nord	Gratkorn Süd	0,05	0,0028	0,0000	0,05	0,0028	0,0000	0,07	0,0028	0,0000	0,07	0,0028	0,0000	0,11	0,0028	0,0000	0,11	0,0028	0,0000
A09-	Graz Webling	Graz Nord	0,62	0,0321	0,0000	0,62	0,0321	0,0000	0,85	0,0321	0,0000	0,85	0,0321	0,0000	1,26	0,0321	0,0000	1,26	0,0321	0,0000
A09-	Seiersberg	Graz Webling	0,16	0,0085	0,0000	0,16	0,0085	0,0000	0,23	0,0085	0,0000	0,23	0,0085	0,0000	0,33	0,0085	0,0000	0,33	0,0085	0,0000
A09-	KN Graz West	Seiersberg	0,08	0,0042	0,0000	0,08	0,0042	0,0000	0,11	0,0042	0,0000	0,11	0,0042	0,0000	0,16	0,0042	0,0000	0,16	0,0042	0,0000
A09-	Schwarzlsee	KN Graz West	0,08	0,0041	0,0000	0,08	0,0041	0,0000	0,11	0,0041	0,0000	0,11	0,0041	0,0000	0,16	0,0041	0,0000	0,16	0,0041	0,0000
A09-	Schachenwald / IBC Businesscenter	Schwarzlsee	0,09	0,0046	0,0000	0,09	0,0046	0,0000	0,12	0,0046	0,0000	0,12	0,0046	0,0000	0,18	0,0046	0,0000	0,18	0,0046	0,0000
A09-	Kalsdorf	Schachenwald / IBC Businesscenter	0,09	0,0047	0,0000	0,09	0,0047	0,0000	0,12	0,0047	0,0000	0,12	0,0047	0,0000	0,18	0,0047	0,0000	0,18	0,0047	0,0000
A09-	Werndorf Terminal	Kalsdorf	0,23	0,0117	0,0000	0,23	0,0117	0,0000	0,31	0,0117	0,0000	0,31	0,0117	0,0000	0,46	0,0117	0,0000	0,46	0,0117	0,0000
A09-	Wildon	Werndorf Terminal	0,25	0,0131	0,0000	0,25	0,0131	0,0000	0,35	0,0131	0,0000	0,35	0,0131	0,0000	0,51	0,0131	0,0000	0,51	0,0131	0,0000
A09-	Hengsberg	Wildon	0,12	0,0064	0,0000	0,12	0,0064	0,0000	0,17	0,0064	0,0000	0,17	0,0064	0,0000	0,25	0,0064	0,0000	0,25	0,0064	0,0000
A09-	Lebring	Hengsberg	0,22	0,0113	0,0000	0,22	0,0113	0,0000	0,30	0,0113	0,0000	0,30	0,0113	0,0000	0,44	0,0113	0,0000	0,44	0,0113	0,0000
A09-	Leibnitz	Lebring	0,38	0,0196	0,0000	0,38	0,0196	0,0000	0,52	0,0196	0,0000	0,52	0,0196	0,0000	0,77	0,0196	0,0000	0,77	0,0196	0,0000
A09-	Vogau Straß	Leibnitz	0,46	0,0239	0,0000	0,46	0,0239	0,0000	0,64	0,0239	0,0000	0,64	0,0239	0,0000	0,94	0,0239	0,0000	0,94	0,0239	0,0000
A09-	Gersdorf	Vogau Straß	0,22	0,0116	0,0000	0,22	0,0116	0,0000	0,31	0,0116	0,0000	0,31	0,0116	0,0000	0,46	0,0116	0,0000	0,46	0,0116	0,0000
A09-	Spielfeld	Gersdorf	0,12	0,0061	0,0000	0,12	0,0061	0,0000	0,16	0,0061	0,0000	0,16	0,0061	0,0000	0,24	0,0061	0,0000	0,24	0,0061	0,0000
A09-	Staatsgrenze Spielfeld	Spielfeld	0,11	0,0056	0,0000	0,11	0,0056	0,0000	0,15	0,0056	0,0000	0,15	0,0056	0,0000	0,22	0,0056	0,0000	0,22	0,0056	0,0000
A10-	Salzburg Süd / Anif	KN Salzburg	0,43	0,0226	0,0000	0,43	0,0226	0,0000	0,60	0,0226	0,0000	0,60	0,0226	0,0000	0,89	0,0226	0,0000	0,89	0,0226</	

STR-KENNZAHL	MAUTABSCHNITT VON	MAUTABSCHNITT BIS	CO2-Emissionsklasse 5 / Emissionsfrei																	
			Kat. 2					Kat. 3					Kat. 4							
			Tag			Nacht			Tag			Nacht			Tag			Nacht		
			Ges	Luft Lärm	CO2	Ges	Luft Lärm	CO2	Ges	Luft Lärm	CO2	Ges	Luft Lärm	CO2	Ges	Luft Lärm	CO2	Ges	Luft Lärm	CO2
A102	Lendorf	KN Spittal Millstätter See	0,24	0,0126	0,0000	0,24	0,0126	0,0000	0,33	0,0126	0,0000	0,33	0,0126	0,0000	0,49	0,0126	0,0000	0,49	0,0126	0,0000
A10-	Gmünd Maltatal	Rennweg Katschberg	0,98	0,0508	0,0000	0,98	0,0508	0,0000	1,35	0,0508	0,0000	1,35	0,0508	0,0000	2,00	0,0508	0,0000	2,00	0,0508	0,0000
A10-	KN Spittal Millstätter See	Gmünd Maltatal	0,56	0,0289	0,0000	0,56	0,0289	0,0000	0,77	0,0289	0,0000	0,77	0,0289	0,0000	1,14	0,0289	0,0000	1,14	0,0289	0,0000
A10-	Spittal Ost	KN Spittal Millstätter See	0,42	0,0219	0,0000	0,42	0,0219	0,0000	0,58	0,0219	0,0000	0,58	0,0219	0,0000	0,86	0,0219	0,0000	0,86	0,0219	0,0000
A10-	Paternion Feistritz	Spittal Ost	0,73	0,0378	0,0000	0,73	0,0378	0,0000	1,00	0,0378	0,0000	1,00	0,0378	0,0000	1,49	0,0378	0,0000	1,49	0,0378	0,0000
A10-	Villach West	Paternion Feistritz	0,78	0,0408	0,0000	0,78	0,0408	0,0000	1,08	0,0408	0,0000	1,08	0,0408	0,0000	1,60	0,0408	0,0000	1,60	0,0408	0,0000
A10-	Villach Ossiacher See	Villach West	0,34	0,0176	0,0000	0,34	0,0176	0,0000	0,47	0,0176	0,0000	0,47	0,0176	0,0000	0,69	0,0176	0,0000	0,69	0,0176	0,0000
A10-	KN Villach	Villach Ossiacher See	0,26	0,0138	0,0000	0,26	0,0138	0,0000	0,37	0,0138	0,0000	0,37	0,0138	0,0000	0,54	0,0138	0,0000	0,54	0,0138	0,0000
A11-	St. Niklas Faakersee	KN Villach	0,19	0,0099	0,0000	0,19	0,0099	0,0000	0,26	0,0099	0,0000	0,26	0,0099	0,0000	0,39	0,0099	0,0000	0,39	0,0099	0,0000
A11-	St. Jakob/Rosental	St. Niklas Faakersee	0,48	0,0248	0,0000	0,48	0,0248	0,0000	0,66	0,0248	0,0000	0,66	0,0248	0,0000	0,97	0,0248	0,0000	0,97	0,0248	0,0000
A11-	Staatsgrenze Karawankentunnel	St. Jakob/Rosental	2,39	0,0291	0,0000	2,39	0,0291	0,0000	3,33	0,0291	0,0000	3,33	0,0291	0,0000	4,98	0,0291	0,0000	4,98	0,0291	0,0000
A12-	Kufstein Nord	Staatsgrenze Kufstein	0,11	0,0048	0,0000	0,11	0,0048	0,0000	0,16	0,0048	0,0000	0,16	0,0048	0,0000	0,23	0,0048	0,0000	0,23	0,0048	0,0000
A12-	Kufstein Süd	Kufstein Nord	0,29	0,0123	0,0000	0,29	0,0123	0,0000	0,40	0,0123	0,0000	0,40	0,0123	0,0000	0,60	0,0123	0,0000	0,60	0,0123	0,0000
A12-	Kirchbichl Langkampfen	Kufstein Süd	0,40	0,0168	0,0000	0,40	0,0168	0,0000	0,55	0,0168	0,0000	0,55	0,0168	0,0000	0,82	0,0168	0,0000	0,82	0,0168	0,0000
A12-	Wörgl Ost St. Johann i. T. Brixental	Kirchbichl Langkampfen	0,39	0,0164	0,0000	0,39	0,0164	0,0000	0,54	0,0164	0,0000	0,54	0,0164	0,0000	0,80	0,0164	0,0000	0,80	0,0164	0,0000
A12-	Wörgl West	Wörgl Ost St. Johann i. T. Brixental	0,21	0,0086	0,0000	0,21	0,0086	0,0000	0,28	0,0086	0,0000	0,28	0,0086	0,0000	0,42	0,0086	0,0000	0,42	0,0086	0,0000
A12-	Kramsach Rattenberg Brixlegg	Wörgl West	0,88	0,0369	0,0000	0,88	0,0369	0,0000	1,21	0,0369	0,0000	1,21	0,0369	0,0000	1,80	0,0369	0,0000	1,80	0,0369	0,0000
A12-	Wiesing Achensee Zillertal	Kramsach Rattenberg Brixlegg	0,54	0,0226	0,0000	0,54	0,0226	0,0000	0,74	0,0226	0,0000	0,74	0,0226	0,0000	1,11	0,0226	0,0000	1,11	0,0226	0,0000
A12-	Jenbach	Wiesing Achensee Zillertal	0,21	0,0090	0,0000	0,21	0,0090	0,0000	0,29	0,0090	0,0000	0,29	0,0090	0,0000	0,44	0,0090	0,0000	0,44	0,0090	0,0000
A12-	Schwaz	Jenbach	0,47	0,0197	0,0000	0,47	0,0197	0,0000	0,65	0,0197	0,0000	0,65	0,0197	0,0000	0,96	0,0197	0,0000	0,96	0,0197	0,0000
A12-	Vomp	Schwaz	0,27	0,0113	0,0000	0,27	0,0113	0,0000	0,37	0,0113	0,0000	0,37	0,0113	0,0000	0,55	0,0113	0,0000	0,55	0,0113	0,0000
A12-	Wattens	Vomp	0,55	0,0233	0,0000	0,55	0,0233	0,0000	0,77	0,0233	0,0000	0,77	0,0233	0,0000	1,14	0,0233	0,0000	1,14	0,0233	0,0000
A12-	Hall/Tirol Mitte	Wattens	0,49	0,0206	0,0000	0,49	0,0206	0,0000	0,68	0,0206	0,0000	0,68	0,0206	0,0000	1,01	0,0206	0,0000	1,01	0,0206	0,0000
A12-	Hall/Tirol West	Hall/Tirol Mitte	0,20	0,0083	0,0000	0,20	0,0083	0,0000	0,27	0,0083	0,0000	0,27	0,0083	0,0000	0,41	0,0083	0,0000	0,41	0,0083	0,0000
A12-	A12 Innsbruck Ost	Hall/Tirol West	0,22	0,0092	0,0000	0,22	0,0092	0,0000	0,30	0,0092	0,0000	0,30	0,0092	0,0000	0,45	0,0092	0,0000	0,45	0,0092	0,0000
A12-	Innsbruck Mitte	A12 Innsbruck Ost	0,14	0,0063	0,0000	0,14	0,0063	0,0000	0,20	0,0063	0,0000	0,20	0,0063	0,0000	0,30	0,0063	0,0000	0,30	0,0063	0,0000
A12-	A12 Innsbruck West	Innsbruck Mitte	0,18	0,0096	0,0000	0,18	0,0096	0,0000	0,25	0,0096	0,0000	0,25	0,0096	0,0000	0,38	0,0096	0,0000	0,38	0,0096	0,0000
A12-	Innsbruck Kranebitten	A12 Innsbruck West	0,24	0,0126	0,0000	0,24	0,0126	0,0000	0,33	0,0126	0,0000	0,33	0,0126	0,0000	0,49	0,0126	0,0000	0,49	0,0126	0,0000
A12-	Zirl Ost Garmisch Seefeld	Innsbruck Kranebitten	0,28	0,0146	0,0000	0,28	0,0146	0,0000	0,39	0,0146	0,0000	0,39	0,0146	0,0000	0,57	0,0146	0,0000	0,57	0,0146	0,0000
A12-	Zirl West	Zirl Ost Garmisch Seefeld	0,18	0,0091	0,0000	0,18	0,0091	0,0000	0,24	0,0091	0,0000	0,24	0,0091	0,0000	0,36	0,0091	0,0000	0,36	0,0091	0,0000
A12-	Petttau	Zirl West	0,31	0,0164	0,0000	0,31	0,0164	0,0000	0,43	0,0164	0,0000	0,43	0,0164	0,0000	0,64	0,0164	0,0000	0,64	0,0164	0,0000
A12-	Telfs Ost	Petttau	0,32	0,0165	0,0000	0,32	0,0165	0,0000	0,44	0,0165	0,0000	0,44	0,0165	0,0000	0,65	0,0165	0,0000	0,65	0,0165	0,0000
A12-	Telfs West	Telfs Ost	0,16	0,0081	0,0000	0,16	0,0081	0,0000	0,21	0,0081	0,0000	0,21	0,0081	0,0000	0,32	0,0081	0,0000	0,32	0,0081	0,0000
A12-	Mötz Reutte	Telfs West	0,50	0,0261	0,0000	0,50	0,0261	0,0000	0,69	0,0261	0,0000	0,69	0,0261	0,0000	1,03	0,0261	0,0000	1,03	0,0261	0,0000
A12-	Haiming Ötztal	Mötz Reutte	0,58	0,0304	0,0000	0,58	0,0304	0,0000	0,81	0,0304	0,0000	0,81	0,0304	0,0000	1,19	0,0304	0,0000	1,19	0,0304	0,0000
A12-	Imst	Haiming Ötztal	0,46	0,0242	0,0000	0,46	0,0242	0,0000	0,64	0,0242	0,0000	0,64	0,0242	0,0000	0,95	0,0242	0,0000	0,95	0,0242	0,0000
A12-	Imst Au	Imst	0,14	0,0071	0,0000	0,14	0,0071	0,0000	0,19	0,0071	0,0000	0,19	0,0071	0,0000	0,28	0,0071	0,0000	0,28	0,0071	0,0000
A12-	Mils	Imst Au	0,11	0,0058	0,0000	0,11	0,0058	0,0000	0,15	0,0058	0,0000	0,15	0,0058	0,0000	0,23	0,0058	0,0000	0,23	0,0058	0,0000
A12-	Mils Schönwies	Mils	0,27	0,0142	0,0000	0,27	0,0142	0,0000	0,38	0,0142	0,0000	0,38	0,0142	0,0000	0,56	0,0142	0,0000	0,56	0,0142	0,0000
A12-	KN Oberinntal	Mils Schönwies	0,24	0,0125	0,0000	0,24	0,0125	0,0000	0,33	0,0125	0,0000	0,33	0,0125	0,0000	0,49	0,0125	0,0000	0,49	0,0125	0,0000
A12-	Zams	KN Oberinntal	0,06	0,0033	0,0000	0,06	0,0033	0,0000	0,09	0,0033	0,0000	0,09	0,0033	0,0000	0,13	0,0033	0,0000	0,13	0,0033	0,0000
A122	Fließ	KN Oberinntal	0,45	0,0235	0,0000	0,45	0,0235	0,0000	0,62	0,0235	0,0000	0,62	0,0235	0,0000	0,92	0,0235	0,0000	0,92	0,0235	0,0000
A13-	A13 Innsbruck Süd	A12 Innsbruck Ost	0,67	0,0138	0,0000	0,67	0,0138	0,0000	0,94	0,0138	0,0000	0,94	0,0138	0,0000	1,40	0,0138	0,0000	2,57	0,0138	0,0000
A13-	Zenzenhof	A13 Innsbruck Süd	0,27	0,0044	0,0000	0,27	0,0044	0,0000	0,37	0,0044	0,0000	0,37	0,0044	0,0000	0,56	0,0044	0,0000	1,11	0,0044	0,0000
A13-	Igls Patsch	Zenzenhof	0,50	0,0080	0,0000	0,50	0,0080	0,0000	0,69	0,0080	0,0000	0,69	0,0080	0,0000	1,03	0,0080	0,0000	2,05	0,0080	0,0000
A13-	Schönberg Stubaital	Igls Patsch	0,54	0,0087	0,0000	0,54	0,0087	0,0000	0,75	0,0087	0,0000	0,75	0,0087	0,0000	1,12	0,0087	0,0000	2,22	0,0087	0,0000
A13-	Matrei Steinach	Schönberg Stubaital	1,69	0,0275	0,0000	1,69	0,0275	0,0000	2,36	0,0275	0,0000	2,36	0,0275	0,0000	3,52	0,0275	0,0000	7,01	0,0275	0,0000
A13-	Nösslach	Matrei Steinach	1,36	0,0221	0,0000	1,36	0,0221	0,0000	1,90	0,0221	0,0000	1,90	0,0221	0,0000	2,83	0,0221	0,0000	5,64	0,0221	0,0000
A13-	Brenner-Nord	Nösslach	1,22	0,0198	0,0000	1,22	0,0198	0,0000	1,70	0,0198	0,0000	1,70	0,0198	0,0000	2,54	0,0198	0,0000	5,06	0,0198	0,0000
A13-	Staatsgrenze Brennerpass	Brenner-Nord	0,24	0,0039	0,0000	0,24	0,0039	0,0000	0,34	0,0039	0,0000	0,34	0,0039	0,0000	0,50	0,0039	0,0000	1,00	0,0039	0,0000
A131	A13 Innsbruck Süd	A12 Innsbruck West	0,43	0,0091	0,0000	0,43	0,0091	0,0000	0,59	0,0091	0,0000	0,59	0,0091	0,0000	0,88	0,0091	0,0000	1,64	0,0091	0,0000
A14-	Hörbranz Lochau	Staatsgrenze Hörbranz	0,07	0,0038	0,0000	0,07	0,0038	0,0000	0,10	0,0038	0,0000	0,10	0,0038	0,0000	0,15	0,0038	0,0000	0,15	0,0038	0,0000
A14-	KN Bregenz	Hörbranz Lochau	0,45	0,0232	0,0000	0,45	0,0232	0,0000	0,62	0,0232	0,0000	0,62	0,0232	0,0000	0,91	0,0232	0,0000	0,91	0,0232	0,0000
A14-	Lauterach Wolfurt	KN Bregenz	0,02	0,0012	0,0000	0,02	0,0012	0,0000	0,03	0,0012	0,0000	0,03	0,0012	0,0000	0,05	0,0012	0,0000	0,05	0,0012	0,0000
A14-	Wolfurt Lauterach	Lauterach Wolfurt	0,20	0,0103	0,0000	0,20	0,0103	0,0000	0,27	0,0103	0,0000									

STR-KENNZAHL	MAUTABSCHNITT VON	MAUTABSCHNITT BIS	CO2-Emissionsklasse 5 / Emissionsfrei																	
			Kat. 2					Kat. 3					Kat. 4							
			Tag			Nacht			Tag			Nacht			Tag			Nacht		
			Ges	Luft Lärm	CO2	Ges	Luft Lärm	CO2	Ges	Luft Lärm	CO2	Ges	Luft Lärm	CO2	Ges	Luft Lärm	CO2	Ges	Luft Lärm	CO2
A21-	Alland	Hochstraß	0,67	0,0347	0,0000	0,67	0,0347	0,0000	0,92	0,0347	0,0000	0,92	0,0347	0,0000	1,36	0,0347	0,0000	1,36	0,0347	0,0000
A21-	Mayerling	Alland	0,14	0,0070	0,0000	0,14	0,0070	0,0000	0,19	0,0070	0,0000	0,19	0,0070	0,0000	0,28	0,0070	0,0000	0,28	0,0070	0,0000
A21-	Heiligenkreuz	Mayerling	0,31	0,0163	0,0000	0,31	0,0163	0,0000	0,43	0,0163	0,0000	0,43	0,0163	0,0000	0,64	0,0163	0,0000	0,64	0,0163	0,0000
A21-	Hinterbrühl	Heiligenkreuz	0,17	0,0091	0,0000	0,17	0,0091	0,0000	0,24	0,0091	0,0000	0,24	0,0091	0,0000	0,36	0,0091	0,0000	0,36	0,0091	0,0000
A21-	Gießhübl	Hinterbrühl	0,33	0,0171	0,0000	0,33	0,0171	0,0000	0,45	0,0171	0,0000	0,45	0,0171	0,0000	0,67	0,0171	0,0000	0,67	0,0171	0,0000
A21-	Brunn/Gebirge	Gießhübl	0,27	0,0143	0,0000	0,27	0,0143	0,0000	0,38	0,0143	0,0000	0,38	0,0143	0,0000	0,56	0,0143	0,0000	0,56	0,0143	0,0000
A21-	KN Vösendorf	Brunn/Gebirge	0,12	0,0063	0,0000	0,12	0,0063	0,0000	0,17	0,0063	0,0000	0,17	0,0063	0,0000	0,25	0,0063	0,0000	0,25	0,0063	0,0000
A22-	Kaisermühlen	KN Wien Kaisermühlen	0,10	0,0050	0,0000	0,10	0,0050	0,0000	0,13	0,0050	0,0000	0,13	0,0050	0,0000	0,20	0,0050	0,0000	0,20	0,0050	0,0000
A22-	Reichsbrücke	Kaisermühlen	0,08	0,0042	0,0000	0,08	0,0042	0,0000	0,11	0,0042	0,0000	0,11	0,0042	0,0000	0,16	0,0042	0,0000	0,16	0,0042	0,0000
A22-	Kagran Vienna International Center	Reichsbrücke	0,03	0,0016	0,0000	0,03	0,0016	0,0000	0,04	0,0016	0,0000	0,04	0,0016	0,0000	0,06	0,0016	0,0000	0,06	0,0016	0,0000
A22-	Brigittenuaerbrücke	Kagran Vienna International Center	0,05	0,0026	0,0000	0,05	0,0026	0,0000	0,07	0,0026	0,0000	0,07	0,0026	0,0000	0,10	0,0026	0,0000	0,10	0,0026	0,0000
A22-	Floridsdorferbrücke	Brigittenuaerbrücke	0,08	0,0041	0,0000	0,08	0,0041	0,0000	0,11	0,0041	0,0000	0,11	0,0041	0,0000	0,16	0,0041	0,0000	0,16	0,0041	0,0000
A22-	KN Gürtel Nordbrücke	Floridsdorferbrücke	0,05	0,0026	0,0000	0,05	0,0026	0,0000	0,07	0,0026	0,0000	0,07	0,0026	0,0000	0,10	0,0026	0,0000	0,10	0,0026	0,0000
A22-	Strebersdorf	KN Gürtel Nordbrücke	0,17	0,0090	0,0000	0,17	0,0090	0,0000	0,24	0,0090	0,0000	0,24	0,0090	0,0000	0,35	0,0090	0,0000	0,35	0,0090	0,0000
A221	KN Gürtel Nordbrücke	Wien Nordbrücke	0,05	0,0027	0,0000	0,05	0,0027	0,0000	0,07	0,0027	0,0000	0,07	0,0027	0,0000	0,10	0,0027	0,0000	0,10	0,0027	0,0000
A221	Wien Pragerstraße	KN Gürtel Nordbrücke	0,06	0,0029	0,0000	0,06	0,0029	0,0000	0,08	0,0029	0,0000	0,08	0,0029	0,0000	0,11	0,0029	0,0000	0,11	0,0029	0,0000
A221	Wien Neujedlersdorf	Wien Pragerstraße	0,02	0,0013	0,0000	0,02	0,0013	0,0000	0,03	0,0013	0,0000	0,03	0,0013	0,0000	0,05	0,0013	0,0000	0,05	0,0013	0,0000
A221	Brunnenstr/Shuttleworthstraße	Wien Neujedlersdorf	0,06	0,0033	0,0000	0,06	0,0033	0,0000	0,08	0,0033	0,0000	0,08	0,0033	0,0000	0,13	0,0033	0,0000	0,13	0,0033	0,0000
A22-	Korneuburg Ost	Strebersdorf	0,35	0,0182	0,0000	0,35	0,0182	0,0000	0,48	0,0182	0,0000	0,48	0,0182	0,0000	0,71	0,0182	0,0000	0,71	0,0182	0,0000
A222	Wien Vohburggasse	Strebersdorf	0,04	0,0023	0,0000	0,04	0,0023	0,0000	0,06	0,0023	0,0000	0,06	0,0023	0,0000	0,09	0,0023	0,0000	0,09	0,0023	0,0000
A22-	KN Korneuburg	Korneuburg Ost	0,23	0,0117	0,0000	0,23	0,0117	0,0000	0,31	0,0117	0,0000	0,31	0,0117	0,0000	0,46	0,0117	0,0000	0,46	0,0117	0,0000
A22-	Stockerau Ost	KN Korneuburg	0,33	0,0171	0,0000	0,33	0,0171	0,0000	0,45	0,0171	0,0000	0,45	0,0171	0,0000	0,67	0,0171	0,0000	0,67	0,0171	0,0000
A22-	Stockerau Mitte	Stockerau Ost	0,13	0,0068	0,0000	0,13	0,0068	0,0000	0,18	0,0068	0,0000	0,18	0,0068	0,0000	0,27	0,0068	0,0000	0,27	0,0068	0,0000
A22-	KN Stockerau/West	Stockerau Mitte	0,11	0,0058	0,0000	0,11	0,0058	0,0000	0,15	0,0058	0,0000	0,15	0,0058	0,0000	0,23	0,0058	0,0000	0,23	0,0058	0,0000
A23-	KN Wien Inzersdorf	Altmansdorferstraße	0,10	0,0051	0,0000	0,10	0,0051	0,0000	0,13	0,0051	0,0000	0,13	0,0051	0,0000	0,20	0,0051	0,0000	0,20	0,0051	0,0000
A23-	Favoriten	KN Wien Inzersdorf	0,25	0,0127	0,0000	0,25	0,0127	0,0000	0,34	0,0127	0,0000	0,34	0,0127	0,0000	0,50	0,0127	0,0000	0,50	0,0127	0,0000
A23-	KN Gürtel Landstraßer Hauptstraße	Favoriten	0,15	0,0080	0,0000	0,15	0,0080	0,0000	0,21	0,0080	0,0000	0,21	0,0080	0,0000	0,31	0,0080	0,0000	0,31	0,0080	0,0000
A23-	St. Marx	KN Gürtel Landstraßer Hauptstraße	0,06	0,0030	0,0000	0,06	0,0030	0,0000	0,08	0,0030	0,0000	0,08	0,0030	0,0000	0,12	0,0030	0,0000	0,12	0,0030	0,0000
A23-	KN Wien Prater	St. Marx	0,05	0,0026	0,0000	0,05	0,0026	0,0000	0,07	0,0026	0,0000	0,07	0,0026	0,0000	0,10	0,0026	0,0000	0,10	0,0026	0,0000
A23-	Handelskai	KN Wien Prater	0,11	0,0057	0,0000	0,11	0,0057	0,0000	0,15	0,0057	0,0000	0,15	0,0057	0,0000	0,22	0,0057	0,0000	0,22	0,0057	0,0000
A23-	KN Wien Kaisermühlen	Handelskai	0,05	0,0026	0,0000	0,05	0,0026	0,0000	0,07	0,0026	0,0000	0,07	0,0026	0,0000	0,10	0,0026	0,0000	0,10	0,0026	0,0000
A23-	Groß Enzersdorf Stadlau	KN Wien Kaisermühlen	0,14	0,0072	0,0000	0,14	0,0072	0,0000	0,19	0,0072	0,0000	0,19	0,0072	0,0000	0,28	0,0072	0,0000	0,28	0,0072	0,0000
A23-	Hirschstetten	Groß Enzersdorf Stadlau	0,08	0,0040	0,0000	0,08	0,0040	0,0000	0,11	0,0040	0,0000	0,11	0,0040	0,0000	0,16	0,0040	0,0000	0,16	0,0040	0,0000
A233	Wien Gürtel	KN Gürtel Landstraßer Hauptstraße	0,05	0,0023	0,0000	0,05	0,0023	0,0000	0,06	0,0023	0,0000	0,06	0,0023	0,0000	0,09	0,0023	0,0000	0,09	0,0023	0,0000
A25-	Weißkirchen	KN A1/A25 Passau Wels	0,51	0,0264	0,0000	0,51	0,0264	0,0000	0,70	0,0264	0,0000	0,70	0,0264	0,0000	1,04	0,0264	0,0000	1,04	0,0264	0,0000
A25-	Marchtrenk Wels Ost	Weißkirchen	0,18	0,0094	0,0000	0,18	0,0094	0,0000	0,25	0,0094	0,0000	0,25	0,0094	0,0000	0,37	0,0094	0,0000	0,37	0,0094	0,0000
A25-	ÖBB Terminal Wels	Marchtrenk Wels Ost	0,05	0,0025	0,0000	0,05	0,0025	0,0000	0,07	0,0025	0,0000	0,07	0,0025	0,0000	0,10	0,0025	0,0000	0,10	0,0025	0,0000
A25-	Wels Nord	ÖBB Terminal Wels	0,23	0,0122	0,0000	0,23	0,0122	0,0000	0,32	0,0122	0,0000	0,32	0,0122	0,0000	0,48	0,0122	0,0000	0,48	0,0122	0,0000
A25-	KN Wels	Wels Nord	0,17	0,0086	0,0000	0,17	0,0086	0,0000	0,23	0,0086	0,0000	0,23	0,0086	0,0000	0,34	0,0086	0,0000	0,34	0,0086	0,0000
S01-	Vorarlberger Allee	KN Vösendorf	0,12	0,0064	0,0000	0,12	0,0064	0,0000	0,17	0,0064	0,0000	0,17	0,0064	0,0000	0,25	0,0064	0,0000	0,25	0,0064	0,0000
S01-	Laxenburger Str.	Vorarlberger Allee	0,06	0,0034	0,0000	0,06	0,0034	0,0000	0,09	0,0034	0,0000	0,09	0,0034	0,0000	0,13	0,0034	0,0000	0,13	0,0034	0,0000
S01-	Güterzentrum Wien Süd	Laxenburger Str.	0,08	0,0042	0,0000	0,08	0,0042	0,0000	0,11	0,0042	0,0000	0,11	0,0042	0,0000	0,16	0,0042	0,0000	0,16	0,0042	0,0000
S01-	Rothneusiedl	Güterzentrum Wien Süd	0,05	0,0027	0,0000	0,05	0,0027	0,0000	0,07	0,0027	0,0000	0,07	0,0027	0,0000	0,11	0,0027	0,0000	0,11	0,0027	0,0000
S01-	KN Rustenfeld	Rothneusiedl	0,12	0,0063	0,0000	0,12	0,0063	0,0000	0,17	0,0063	0,0000	0,17	0,0063	0,0000	0,25	0,0063	0,0000	0,25	0,0063	0,0000
S01-	Rannersdorf	KN Rustenfeld	0,17	0,0089	0,0000	0,17	0,0089	0,0000	0,24	0,0089	0,0000	0,24	0,0089	0,0000	0,35	0,0089	0,0000	0,35	0,0089	0,0000
S011	Leopoldsdorf (B16)	KN Rustenfeld	0,08	0,0039	0,0000	0,08	0,0039	0,0000	0,10	0,0039	0,0000	0,10	0,0039	0,0000	0,16	0,0039	0,0000	0,16	0,0039	0,0000
S01-	Schwechat Süd	Rannersdorf	0,13	0,0070	0,0000	0,13	0,0070	0,0000	0,18	0,0070	0,0000	0,18	0,0070	0,0000	0,27	0,0070	0,0000	0,27	0,0070	0,0000
S01-	Schwechat Ost	Schwechat Süd	0,08	0,0040	0,0000	0,08	0,0040	0,0000	0,11	0,0040	0,0000	0,11	0,0040	0,0000	0,16	0,0040	0,0000	0,16	0,0040	0,0000
S01-	Mannswörth	Schwechat Ost	0,08	0,0042	0,0000	0,08	0,0042	0,0000	0,11	0,0042	0,0000	0,11	0,0042	0,0000	0,17	0,0042	0,0000	0,17	0,0042	0,0000
S01-	KN Schwechat	Mannswörth	0,03	0,0016	0,0000	0,														

STR-KENNZAHL	MAUTABSCHNITT VON	MAUTABSCHNITT BIS	CO2-Emissionsklasse 5 / Emissionsfrei																	
			Kat. 2					Kat. 3					Kat. 4							
			Tag			Nacht			Tag			Nacht			Tag			Nacht		
			Ges	Luft Lärm	CO2	Ges	Luft Lärm	CO2	Ges	Luft Lärm	CO2	Ges	Luft Lärm	CO2	Ges	Luft Lärm	CO2	Ges	Luft Lärm	CO2
S03-	Hollabrunn Nord	Hollabrunn Mitte	0,17	0,0089	0,0000	0,17	0,0089	0,0000	0,24	0,0089	0,0000	0,24	0,0089	0,0000	0,35	0,0089	0,0000	0,35	0,0089	0,0000
S03-	Wullersdorf	Hollabrunn Nord	0,33	0,0171	0,0000	0,33	0,0171	0,0000	0,45	0,0171	0,0000	0,45	0,0171	0,0000	0,67	0,0171	0,0000	0,67	0,0171	0,0000
S03-	Guntersdorf	Wullersdorf	0,23	0,0118	0,0000	0,23	0,0118	0,0000	0,31	0,0118	0,0000	0,31	0,0118	0,0000	0,47	0,0118	0,0000	0,47	0,0118	0,0000
S04-	Sigleß	KN Mattersburg	0,14	0,0071	0,0000	0,14	0,0071	0,0000	0,19	0,0071	0,0000	0,19	0,0071	0,0000	0,28	0,0071	0,0000	0,28	0,0071	0,0000
S04-	Bad Sauerbrunn	Sigleß	0,32	0,0166	0,0000	0,32	0,0166	0,0000	0,44	0,0166	0,0000	0,44	0,0166	0,0000	0,65	0,0166	0,0000	0,65	0,0166	0,0000
S04-	Neudörfel	Bad Sauerbrunn	0,13	0,0070	0,0000	0,13	0,0070	0,0000	0,19	0,0070	0,0000	0,19	0,0070	0,0000	0,27	0,0070	0,0000	0,27	0,0070	0,0000
S04-	Wr. Neustadt Ost	Neudörfel	0,14	0,0073	0,0000	0,14	0,0073	0,0000	0,19	0,0073	0,0000	0,19	0,0073	0,0000	0,29	0,0073	0,0000	0,29	0,0073	0,0000
S04-	Katzelsdorf	Wr. Neustadt Ost	0,07	0,0034	0,0000	0,07	0,0034	0,0000	0,09	0,0034	0,0000	0,09	0,0034	0,0000	0,13	0,0034	0,0000	0,13	0,0034	0,0000
S04-	Langenkirchen	Katzelsdorf	0,06	0,0029	0,0000	0,06	0,0029	0,0000	0,08	0,0029	0,0000	0,08	0,0029	0,0000	0,11	0,0029	0,0000	0,11	0,0029	0,0000
S04-	Wr. Neustadt Süd	Langenkirchen	0,05	0,0025	0,0000	0,05	0,0025	0,0000	0,07	0,0025	0,0000	0,07	0,0025	0,0000	0,10	0,0025	0,0000	0,10	0,0025	0,0000
S04-	KN Wr. Neustadt	Wr. Neustadt Süd	0,08	0,0042	0,0000	0,08	0,0042	0,0000	0,11	0,0042	0,0000	0,11	0,0042	0,0000	0,17	0,0042	0,0000	0,17	0,0042	0,0000
S05-	Tulln	KN Stockerau/West	0,56	0,0290	0,0000	0,56	0,0290	0,0000	0,77	0,0290	0,0000	0,77	0,0290	0,0000	1,14	0,0290	0,0000	1,14	0,0290	0,0000
S05-	Königsbrunn / Wagram	Tulln	0,69	0,0360	0,0000	0,69	0,0360	0,0000	0,96	0,0360	0,0000	0,96	0,0360	0,0000	1,42	0,0360	0,0000	1,42	0,0360	0,0000
S05-	Kirchberg/Wagram	Königsbrunn / Wagram	0,19	0,0097	0,0000	0,19	0,0097	0,0000	0,26	0,0097	0,0000	0,26	0,0097	0,0000	0,38	0,0097	0,0000	0,38	0,0097	0,0000
S05-	Fels / Wagram	Kirchberg/Wagram	0,14	0,0072	0,0000	0,14	0,0072	0,0000	0,19	0,0072	0,0000	0,19	0,0072	0,0000	0,28	0,0072	0,0000	0,28	0,0072	0,0000
S05-	Grafenwörth	Fels / Wagram	0,32	0,0167	0,0000	0,32	0,0167	0,0000	0,44	0,0167	0,0000	0,44	0,0167	0,0000	0,66	0,0167	0,0000	0,66	0,0167	0,0000
S05-	Jettsdorf	Grafenwörth	0,14	0,0075	0,0000	0,14	0,0075	0,0000	0,20	0,0075	0,0000	0,20	0,0075	0,0000	0,29	0,0075	0,0000	0,29	0,0075	0,0000
S06-	Neunkirchen	KN Seebenstein	0,22	0,0114	0,0000	0,22	0,0114	0,0000	0,30	0,0114	0,0000	0,30	0,0114	0,0000	0,45	0,0114	0,0000	0,45	0,0114	0,0000
S06-	Gloggnitz	Neunkirchen	0,70	0,0365	0,0000	0,70	0,0365	0,0000	0,97	0,0365	0,0000	0,97	0,0365	0,0000	1,43	0,0365	0,0000	1,43	0,0365	0,0000
S06-	Maria Schutz	Gloggnitz	0,45	0,0233	0,0000	0,45	0,0233	0,0000	0,62	0,0233	0,0000	0,62	0,0233	0,0000	0,91	0,0233	0,0000	0,91	0,0233	0,0000
S06-	Spital / Semmering	Maria Schutz	0,38	0,0198	0,0000	0,38	0,0198	0,0000	0,52	0,0198	0,0000	0,52	0,0198	0,0000	0,78	0,0198	0,0000	0,78	0,0198	0,0000
S06-	Mürzzuschlag Ost	Spital / Semmering	0,32	0,0165	0,0000	0,32	0,0165	0,0000	0,44	0,0165	0,0000	0,44	0,0165	0,0000	0,65	0,0165	0,0000	0,65	0,0165	0,0000
S06-	Mariazell, Mürzsteg, Mürzzuschlag	Mürzzuschlag Ost	0,28	0,0146	0,0000	0,28	0,0146	0,0000	0,39	0,0146	0,0000	0,39	0,0146	0,0000	0,57	0,0146	0,0000	0,57	0,0146	0,0000
S06-	Hönigsberg	Mariazell, Mürzsteg, Mürzzuschlag	0,20	0,0104	0,0000	0,20	0,0104	0,0000	0,28	0,0104	0,0000	0,28	0,0104	0,0000	0,41	0,0104	0,0000	0,41	0,0104	0,0000
S06-	Langenwang	Hönigsberg	0,11	0,0058	0,0000	0,11	0,0058	0,0000	0,15	0,0058	0,0000	0,15	0,0058	0,0000	0,23	0,0058	0,0000	0,23	0,0058	0,0000
S06-	Krieglach	Langenwang	0,13	0,0069	0,0000	0,13	0,0069	0,0000	0,18	0,0069	0,0000	0,18	0,0069	0,0000	0,27	0,0069	0,0000	0,27	0,0069	0,0000
S06-	Mitterdorf	Krieglach	0,33	0,0173	0,0000	0,33	0,0173	0,0000	0,46	0,0173	0,0000	0,46	0,0173	0,0000	0,68	0,0173	0,0000	0,68	0,0173	0,0000
S06-	Kindberg Ost	Mitterdorf	0,34	0,0176	0,0000	0,34	0,0176	0,0000	0,47	0,0176	0,0000	0,47	0,0176	0,0000	0,69	0,0176	0,0000	0,69	0,0176	0,0000
S06-	Kindberg West	Kindberg Ost	0,07	0,0038	0,0000	0,07	0,0038	0,0000	0,10	0,0038	0,0000	0,10	0,0038	0,0000	0,15	0,0038	0,0000	0,15	0,0038	0,0000
S06-	Kindbergdörfel	Kindberg West	0,07	0,0038	0,0000	0,07	0,0038	0,0000	0,10	0,0038	0,0000	0,10	0,0038	0,0000	0,15	0,0038	0,0000	0,15	0,0038	0,0000
S06-	Allerheiligen Mürzhofen	Kindbergdörfel	0,16	0,0085	0,0000	0,16	0,0085	0,0000	0,23	0,0085	0,0000	0,23	0,0085	0,0000	0,33	0,0085	0,0000	0,33	0,0085	0,0000
S06-	St. Marein	Allerheiligen Mürzhofen	0,25	0,0128	0,0000	0,25	0,0128	0,0000	0,34	0,0128	0,0000	0,34	0,0128	0,0000	0,50	0,0128	0,0000	0,50	0,0128	0,0000
S06-	Kapfenberg	St. Marein	0,17	0,0091	0,0000	0,17	0,0091	0,0000	0,24	0,0091	0,0000	0,24	0,0091	0,0000	0,36	0,0091	0,0000	0,36	0,0091	0,0000
S06-	KN Bruck/Mur	Kapfenberg	0,33	0,0169	0,0000	0,33	0,0169	0,0000	0,45	0,0169	0,0000	0,45	0,0169	0,0000	0,66	0,0169	0,0000	0,66	0,0169	0,0000
S06-	ASB Bruck/Mur West	KN Bruck/Mur	0,28	0,0145	0,0000	0,28	0,0145	0,0000	0,38	0,0145	0,0000	0,38	0,0145	0,0000	0,57	0,0145	0,0000	0,57	0,0145	0,0000
S06-	Niklasdorf	ASB Bruck/Mur West	0,26	0,0134	0,0000	0,26	0,0134	0,0000	0,36	0,0134	0,0000	0,36	0,0134	0,0000	0,53	0,0134	0,0000	0,53	0,0134	0,0000
S06-	Leoben Ost	Niklasdorf	0,28	0,0143	0,0000	0,28	0,0143	0,0000	0,38	0,0143	0,0000	0,38	0,0143	0,0000	0,56	0,0143	0,0000	0,56	0,0143	0,0000
S06-	Leoben West	Leoben Ost	0,31	0,0160	0,0000	0,31	0,0160	0,0000	0,43	0,0160	0,0000	0,43	0,0160	0,0000	0,63	0,0160	0,0000	0,63	0,0160	0,0000
S06-	KN St. Michael	Leoben West	0,38	0,0198	0,0000	0,38	0,0198	0,0000	0,53	0,0198	0,0000	0,53	0,0198	0,0000	0,78	0,0198	0,0000	0,78	0,0198	0,0000
S07-	Fürstenfeld	KN Riegersdorf	0,50	0,0259	0,0000	0,50	0,0259	0,0000	0,69	0,0259	0,0000	0,69	0,0259	0,0000	1,02	0,0259	0,0000	1,02	0,0259	0,0000
S07-	Rudersdorf	Fürstenfeld	0,13	0,0067	0,0000	0,13	0,0067	0,0000	0,18	0,0067	0,0000	0,18	0,0067	0,0000	0,26	0,0067	0,0000	0,26	0,0067	0,0000
S07-	Dobersdorf	Rudersdorf	0,30	0,0158	0,0000	0,30	0,0158	0,0000	0,42	0,0158	0,0000	0,42	0,0158	0,0000	0,62	0,0158	0,0000	0,62	0,0158	0,0000
S10-	Neumarkt	Unterweikersdorf	0,39	0,0201	0,0000	0,39	0,0201	0,0000	0,53	0,0201	0,0000	0,53	0,0201	0,0000	0,79	0,0201	0,0000	0,79	0,0201	0,0000
S10-	Kefermarkt	Neumarkt	0,22	0,0115	0,0000	0,22	0,0115	0,0000	0,31	0,0115	0,0000	0,31	0,0115	0,0000	0,45	0,0115	0,0000	0,45	0,0115	0,0000
S10-	Freistadt / Süd	Kefermarkt	0,24	0,0124	0,0000	0,24	0,0124	0,0000	0,33	0,0124	0,0000	0,33	0,0124	0,0000	0,49	0,0124	0,0000	0,49	0,0124	0,0000
S10-	Grünbach Sandl	Freistadt / Süd	0,25	0,0131	0,0000	0,25	0,0131	0,0000	0,35	0,0131	0,0000	0,35	0,0131	0,0000	0,52	0,0131	0,0000	0,52	0,0131	0,0000
S10-	Freistadt / Nord	Grünbach Sandl	0,07	0,0036	0,0000	0,07	0,0036	0,0000	0,10	0,0036	0,0000	0,10	0,0036	0,0000	0,14	0,0036	0,0000	0,14	0,0036	0,0000
S16-	Landeck West	Zams	0,30	0,0153	0,0000	0,30	0,0153	0,0000	0,41	0,0153	0,0000	0,41	0,0153	0,0000	0,60	0,0153	0,0000	0,60	0,0153	0,0000
S16-	Pians	Landeck West	0,19	0,0098	0,0000	0,19	0,0098	0,0000	0,26	0,0098	0,0000	0,26	0,0098	0,0000	0,39	0,0098	0,0000	0,39	0,0098	0,0000
S16-	Flirsch	Pians	0,37	0,0195	0,0000	0,37	0,0195	0,0000	0,52	0,0195	0									

STR-KENNZAHL	MAUTABSCHNITT VON	MAUTABSCHNITT BIS	CO2-Emissionsklasse 5 / Emissionsfrei																	
			Kat. 2					Kat. 3					Kat. 4							
			Tag			Nacht			Tag			Nacht			Tag			Nacht		
			Ges	Luft Lärm	CO2	Ges	Luft Lärm	CO2	Ges	Luft Lärm	CO2	Ges	Luft Lärm	CO2	Ges	Luft Lärm	CO2	Ges	Luft Lärm	CO2
S31-	Stoob Süd	Neutral	0,21	0,0109	0,0000	0,21	0,0109	0,0000	0,29	0,0109	0,0000	0,29	0,0109	0,0000	0,43	0,0109	0,0000	0,43	0,0109	0,0000
S31-	Oberpullendorf	Stoob Süd	0,23	0,0119	0,0000	0,23	0,0119	0,0000	0,32	0,0119	0,0000	0,32	0,0119	0,0000	0,47	0,0119	0,0000	0,47	0,0119	0,0000
S33-	St. Pölten Ost	KN St. Pölten	0,12	0,0065	0,0000	0,12	0,0065	0,0000	0,17	0,0065	0,0000	0,17	0,0065	0,0000	0,25	0,0065	0,0000	0,25	0,0065	0,0000
S33-	St. Pölten Nord	St. Pölten Ost	0,22	0,0114	0,0000	0,22	0,0114	0,0000	0,30	0,0114	0,0000	0,30	0,0114	0,0000	0,45	0,0114	0,0000	0,45	0,0114	0,0000
S33-	Herzogenburg Süd	St. Pölten Nord	0,23	0,0121	0,0000	0,23	0,0121	0,0000	0,32	0,0121	0,0000	0,32	0,0121	0,0000	0,47	0,0121	0,0000	0,47	0,0121	0,0000
S33-	Herzogenburg Stadt	Herzogenburg Süd	0,12	0,0065	0,0000	0,12	0,0065	0,0000	0,17	0,0065	0,0000	0,17	0,0065	0,0000	0,25	0,0065	0,0000	0,25	0,0065	0,0000
S33-	Herzogenburg Nord	Herzogenburg Stadt	0,07	0,0036	0,0000	0,07	0,0036	0,0000	0,09	0,0036	0,0000	0,09	0,0036	0,0000	0,14	0,0036	0,0000	0,14	0,0036	0,0000
S33-	Traismauer Süd	Herzogenburg Nord	0,33	0,0174	0,0000	0,33	0,0174	0,0000	0,46	0,0174	0,0000	0,46	0,0174	0,0000	0,68	0,0174	0,0000	0,68	0,0174	0,0000
S33-	Traismauer Nord	Traismauer Süd	0,17	0,0089	0,0000	0,17	0,0089	0,0000	0,23	0,0089	0,0000	0,23	0,0089	0,0000	0,35	0,0089	0,0000	0,35	0,0089	0,0000
S33-	Jettendorf	Traismauer Nord	0,29	0,0149	0,0000	0,29	0,0149	0,0000	0,40	0,0149	0,0000	0,40	0,0149	0,0000	0,59	0,0149	0,0000	0,59	0,0149	0,0000
S35-	Zlatten	KN Bruck/Mur	0,28	0,0143	0,0000	0,28	0,0143	0,0000	0,38	0,0143	0,0000	0,38	0,0143	0,0000	0,56	0,0143	0,0000	0,56	0,0143	0,0000
S35-	Mixnitz/Mautstatt	Zlatten	0,33	0,0172	0,0000	0,33	0,0172	0,0000	0,46	0,0172	0,0000	0,46	0,0172	0,0000	0,68	0,0172	0,0000	0,68	0,0172	0,0000
S35-	Röthelstein	Mixnitz/Mautstatt	0,31	0,0159	0,0000	0,31	0,0159	0,0000	0,42	0,0159	0,0000	0,42	0,0159	0,0000	0,63	0,0159	0,0000	0,63	0,0159	0,0000
S35-	Laufnitzdorf	Röthelstein	0,15	0,0077	0,0000	0,15	0,0077	0,0000	0,20	0,0077	0,0000	0,20	0,0077	0,0000	0,30	0,0077	0,0000	0,30	0,0077	0,0000
S35-	Rothleiten	Laufnitzdorf	0,17	0,0087	0,0000	0,17	0,0087	0,0000	0,23	0,0087	0,0000	0,23	0,0087	0,0000	0,34	0,0087	0,0000	0,34	0,0087	0,0000
S35-	Frohnleiten Nord	Rothleiten	0,10	0,0054	0,0000	0,10	0,0054	0,0000	0,14	0,0054	0,0000	0,14	0,0054	0,0000	0,21	0,0054	0,0000	0,21	0,0054	0,0000
S35-	Frohnleiten	Frohnleiten Nord	0,05	0,0025	0,0000	0,05	0,0025	0,0000	0,07	0,0025	0,0000	0,07	0,0025	0,0000	0,10	0,0025	0,0000	0,10	0,0025	0,0000
S35-	Badl Peggau	Frohnleiten	0,32	0,0169	0,0000	0,32	0,0169	0,0000	0,45	0,0169	0,0000	0,45	0,0169	0,0000	0,66	0,0169	0,0000	0,66	0,0169	0,0000
S35-	Peggau Mitte	Badl Peggau	0,11	0,0056	0,0000	0,11	0,0056	0,0000	0,15	0,0056	0,0000	0,15	0,0056	0,0000	0,22	0,0056	0,0000	0,22	0,0056	0,0000
S35-	KN Peggau Deutsche Feistritz	Peggau Mitte	0,23	0,0117	0,0000	0,23	0,0117	0,0000	0,31	0,0117	0,0000	0,31	0,0117	0,0000	0,46	0,0117	0,0000	0,46	0,0117	0,0000
S36-	St. Stefan ob Leoben	KN St. Michael	0,19	0,0097	0,0000	0,19	0,0097	0,0000	0,26	0,0097	0,0000	0,26	0,0097	0,0000	0,38	0,0097	0,0000	0,38	0,0097	0,0000
S36-	Kraubath	St. Stefan ob Leoben	0,20	0,0104	0,0000	0,20	0,0104	0,0000	0,28	0,0104	0,0000	0,28	0,0104	0,0000	0,41	0,0104	0,0000	0,41	0,0104	0,0000
S36-	Feistritz St. Lorenzen	Kraubath	0,35	0,0183	0,0000	0,35	0,0183	0,0000	0,48	0,0183	0,0000	0,48	0,0183	0,0000	0,72	0,0183	0,0000	0,72	0,0183	0,0000
S36-	Knittelfeld Ost	Feistritz St. Lorenzen	0,40	0,0210	0,0000	0,40	0,0210	0,0000	0,56	0,0210	0,0000	0,56	0,0210	0,0000	0,82	0,0210	0,0000	0,82	0,0210	0,0000
S36-	Knittelfeld West	Knittelfeld Ost	0,17	0,0089	0,0000	0,17	0,0089	0,0000	0,24	0,0089	0,0000	0,24	0,0089	0,0000	0,35	0,0089	0,0000	0,35	0,0089	0,0000
S36-	Zeltweg Ost Spielberg	Knittelfeld West	0,05	0,0028	0,0000	0,05	0,0028	0,0000	0,07	0,0028	0,0000	0,07	0,0028	0,0000	0,11	0,0028	0,0000	0,11	0,0028	0,0000
S36-	Zeltweg West	Zeltweg Ost Spielberg	0,35	0,0181	0,0000	0,35	0,0181	0,0000	0,48	0,0181	0,0000	0,48	0,0181	0,0000	0,71	0,0181	0,0000	0,71	0,0181	0,0000
S36-	Judenburg Ost Fohnsdorf	Zeltweg West	0,17	0,0091	0,0000	0,17	0,0091	0,0000	0,24	0,0091	0,0000	0,24	0,0091	0,0000	0,36	0,0091	0,0000	0,36	0,0091	0,0000
S36-	Judenburg West	Judenburg Ost Fohnsdorf	0,27	0,0141	0,0000	0,27	0,0141	0,0000	0,37	0,0141	0,0000	0,37	0,0141	0,0000	0,55	0,0141	0,0000	0,55	0,0141	0,0000
S36-	St. Georgen Ost	As B317 Ost	0,03	0,0015	0,0000	0,03	0,0015	0,0000	0,04	0,0015	0,0000	0,04	0,0015	0,0000	0,06	0,0015	0,0000	0,06	0,0015	0,0000
S36-	St. Georgen West	St. Georgen Ost	0,05	0,0027	0,0000	0,05	0,0027	0,0000	0,07	0,0027	0,0000	0,07	0,0027	0,0000	0,11	0,0027	0,0000	0,11	0,0027	0,0000
S36-	Unzmarkt Ost	St. Georgen West	0,21	0,0110	0,0000	0,21	0,0110	0,0000	0,29	0,0110	0,0000	0,29	0,0110	0,0000	0,43	0,0110	0,0000	0,43	0,0110	0,0000
S36-	Unzmarkt West	Unzmarkt Ost	0,08	0,0041	0,0000	0,08	0,0041	0,0000	0,11	0,0041	0,0000	0,11	0,0041	0,0000	0,16	0,0041	0,0000	0,16	0,0041	0,0000
S36-	As B317 (prov.)	Unzmarkt West	0,06	0,0034	0,0000	0,06	0,0034	0,0000	0,09	0,0034	0,0000	0,09	0,0034	0,0000	0,13	0,0034	0,0000	0,13	0,0034	0,0000
S37-	St. Veit Mitte / Brückl	St. Veit Nord / Kraig	0,16	0,0085	0,0000	0,16	0,0085	0,0000	0,23	0,0085	0,0000	0,23	0,0085	0,0000	0,34	0,0085	0,0000	0,34	0,0085	0,0000
S37-	St. Veit Süd	St. Veit Mitte / Brückl	0,14	0,0073	0,0000	0,14	0,0073	0,0000	0,19	0,0073	0,0000	0,19	0,0073	0,0000	0,29	0,0073	0,0000	0,29	0,0073	0,0000
S37-	St. Veit Industriegebiet	St. Veit Süd	0,11	0,0055	0,0000	0,11	0,0055	0,0000	0,14	0,0055	0,0000	0,14	0,0055	0,0000	0,21	0,0055	0,0000	0,21	0,0055	0,0000
S37-	Maria Saal	St. Veit Industriegebiet	0,37	0,0192	0,0000	0,37	0,0192	0,0000	0,51	0,0192	0,0000	0,51	0,0192	0,0000	0,75	0,0192	0,0000	0,75	0,0192	0,0000
S37-	Karnburg	Maria Saal	0,13	0,0068	0,0000	0,13	0,0068	0,0000	0,18	0,0068	0,0000	0,18	0,0068	0,0000	0,27	0,0068	0,0000	0,27	0,0068	0,0000
S37-	Klagenfurt Nord	Karnburg	0,11	0,0060	0,0000	0,11	0,0060	0,0000	0,16	0,0060	0,0000	0,16	0,0060	0,0000	0,23	0,0060	0,0000	0,23	0,0060	0,0000

STR-KENNZAHL	MAUTABSCHNITT VON	MAUTABSCHNITT BIS	Omnibusse / CO2-Emissionsklasse 1 / EURO 0																	
			Kat. 2						Kat. 3						Kat. 4					
			Tag			Nacht			Tag			Nacht			Tag			Nacht		
			Ges	Luft Lärm	CO2	Ges	Luft Lärm	CO2	Ges	Luft Lärm	CO2	Ges	Luft Lärm	CO2	Ges	Luft Lärm	CO2	Ges	Luft Lärm	CO2
A01-	Wien Auhof	Preßbaum	4,06	0,6686	0,3455	4,06	0,6686	0,3455	5,64	0,9194	0,4611	5,64	0,9194	0,4611	8,31	1,2398	0,6756	8,31	1,2398	0,6756
A01-	Preßbaum	KN Steinhäusl	2,29	0,3779	0,1952	2,29	0,3779	0,1952	3,19	0,5196	0,2606	3,19	0,5196	0,2606	4,70	0,7006	0,3818	4,70	0,7006	0,3818
A01-	KN Steinhäusl	Altlengbach	1,35	0,2221	0,1148	1,35	0,2221	0,1148	1,87	0,3054	0,1532	1,87	0,3054	0,1532	2,76	0,4119	0,2245	2,76	0,4119	0,2245
A01-	Altlengbach	St. Christophen	1,61	0,2649	0,1369	1,61	0,2649	0,1369	2,24	0,3643	0,1827	2,24	0,3643	0,1827	3,29	0,4912	0,2677	3,29	0,4912	0,2677
A01-	St. Christophen	Böheimkirchen	1,93	0,3177	0,1642	1,93	0,3177	0,1642	2,68	0,4369	0,2191	2,68	0,4369	0,2191	3,95	0,5891	0,3210	3,95	0,5891	0,3210
A01-	Böheimkirchen	KN St. Pölten	1,89	0,3108	0,1606	1,89	0,3108	0,1606	2,62	0,4274	0,2143	2,62	0,4274	0,2143	3,86	0,5763	0,3140	3,86	0,5763	0,3140
A01-	KN St. Pölten	St. Pölten Süd	1,34	0,2205	0,1139	1,34	0,2205	0,1139	1,86	0,3031	0,1520	1,86	0,3031	0,1520	2,74	0,4088	0,2228	2,74	0,4088	0,2228
A01-	St. Pölten Süd	Loosdorf	4,64	0,7645	0,3950	4,64	0,7645	0,3950	6,45	1,0512	0,5272	6,45	1,0512	0,5272	9,50	1,4176	0,7725	9,50	1,4176	0,7725
A01-	Loosdorf	Melk	1,70	0,2801	0,1447	1,70	0,2801	0,1447	2,36	0,3852	0,1932	2,36	0,3852	0,1932	3,48	0,5194	0,2830	3,48	0,5194	0,2830
A01-	Melk	Pöchlarn	3,01	0,4966	0,2566	3,01	0,4966	0,2566	4,19	0,6828	0,3425	4,19	0,6828	0,3425	6,17	0,9208	0,5018	6,17	0,9208	0,5018
A01-	Pöchlarn	Ybbs Wieselburg	2,78	0,4583	0,2368	2,78	0,4583	0,2368	3,87	0,6301	0,3160	3,87	0,6301	0,3160	5,70	0,8497	0,4630	5,70	0,8497	0,4630
A01-	Ybbs Wieselburg	Amstetten Ost	2,50	0,4118	0,2128	2,50	0,4118	0,2128	3,48	0,5662	0,2840	3,48	0,5662	0,2840	5,12	0,7635	0,4161	5,12	0,7635	0,4161
A01-	Amstetten Ost	Amstetten West	3,93	0,6477	0,3347	3,93	0,6477	0,3347	5,47	0,8906	0,4467	5,47	0,8906	0,4467	8,05	1,2010	0,6545	8,05	1,2010	0,6545
A01-	Amstetten West	Oed	2,76	0,4548	0,2350	2,76	0,4548	0,2350	3,84	0,6253	0,3136	3,84	0,6253	0,3136	5,65	0,8432	0,4595	5,65	0,8432	0,4595
A01-	Oed	Haag	2,98	0,4908	0,2536	2,98	0,4908	0,2536	4,14	0,6749	0,3384	4,14	0,6749	0,3384	6,10	0,9100	0,4959	6,10	0,9100	0,4959
A01-	Haag	St. Valentin	2,65	0,4370	0,2258	2,65	0,4370	0,2258	3,69	0,6009	0,3014	3,69	0,6009	0,3014	5,43	0,8103	0,4416	5,43	0,8103	0,4416
A01-	St. Valentin	Enns Ost	1,12	0,1853	0,0957	1,12	0,1853	0,0957	1,56	0,2548	0,1278	1,56	0,2548	0,1278	2,30	0,3435	0,1872	2,30	0,3435	0,1872
A01-	Enns Ost	Enns West / Steyr	0,87	0,1437	0,0743	0,87	0,1437	0,0743	1,21	0,1976	0,0991	1,21	0,1976	0,0991	1,79	0,2665	0,1452	1,79	0,2665	0,1452
A01-	Enns West / Steyr	Asten St Florian	0,68	0,1116	0,0577	0,68	0,1116	0,0577	0,94	0,1535	0,0770	0,94	0,1535	0,0770	1,39	0,2069	0,1128	1,39	0,2069	0,1128
A01-	Asten St Florian	KN Linz	2,59	0,4274	0,2208	2,59	0,4274	0,2208	3,61	0,5877	0,2947	3,61	0,5877	0,2947	5,31	0,7925	0,4318	5,31	0,7925	0,4318
A01-	KN Linz	Ansfelden	0,44	0,0720	0,0372	0,44	0,0720	0,0372	0,61	0,0991	0,0497	0,61	0,0991	0,0497	0,90	0,1336	0,0728	0,90	0,1336	0,0728
A01-	Ansfelden	Traun	0,97	0,1595	0,0824	0,97	0,1595	0,0824	1,35	0,2193	0,1100	1,35	0,2193	0,1100	1,98	0,2957	0,1611	1,98	0,2957	0,1611
A01-	Traun	KN A1/A25 Passau Wels	0,46	0,0750	0,0387	0,46	0,0750	0,0387	0,63	0,1031	0,0517	0,63	0,1031	0,0517	0,93	0,1390	0,0758	0,93	0,1390	0,0758
A01-	KN A1/A25 Passau Wels	Allhaming	2,10	0,3459	0,1787	2,10	0,3459	0,1787	2,92	0,4757	0,2386	2,92	0,4757	0,2386	4,30	0,6414	0,3495	4,30	0,6414	0,3495
A01-	Allhaming	Sattledt	3,50	0,5772	0,2982	3,50	0,5772	0,2982	4,87	0,7936	0,3980	4,87	0,7936	0,3980	7,17	1,0701	0,5832	7,17	1,0701	0,5832
A01-	Sattledt	KN Voralpenkreuz	0,44	0,0726	0,0375	0,44	0,0726	0,0375	0,61	0,0999	0,0501	0,61	0,0999	0,0501	0,90	0,1347	0,0734	0,90	0,1347	0,0734
A01-	KN Voralpenkreuz	Eberstalzell	1,27	0,2089	0,1080	1,27	0,2089	0,1080	1,76	0,2873	0,1441	1,76	0,2873	0,1441	2,60	0,3874	0,2111	2,60	0,3874	0,2111
A01-	Eberstalzell	Vorchdorf	1,91	0,3151	0,1628	1,91	0,3151	0,1628	2,66	0,4332	0,2173	2,66	0,4332	0,2173	3,92	0,5842	0,3184	3,92	0,5842	0,3184
A01-	Vorchdorf	Laakirchen Ost	1,68	0,2760	0,1426	1,68	0,2760	0,1426	2,33	0,3796	0,1904	2,33	0,3796	0,1904	3,43	0,5118	0,2789	3,43	0,5118	0,2789
A01-	Laakirchen Ost	Laakirchen West	1,05	0,1738	0,0898	1,05	0,1738	0,0898	1,47	0,2389	0,1198	1,47	0,2389	0,1198	2,16	0,3222	0,1756	2,16	0,3222	0,1756
A01-	Laakirchen West	Regau	2,07	0,3406	0,1760	2,07	0,3406	0,1760	2,87	0,4683	0,2349	2,87	0,4683	0,2349	4,23	0,6315	0,3442	4,23	0,6315	0,3442
A01-	Regau	Schörfling	2,72	0,4476	0,2312	2,72	0,4476	0,2312	3,78	0,6154	0,3086	3,78	0,6154	0,3086	5,56	0,8298	0,4522	5,56	0,8298	0,4522
A01-	Schörfling	Seewalchen	0,42	0,0694	0,0358	0,42	0,0694	0,0358	0,59	0,0954	0,0478	0,59	0,0954	0,0478	0,86	0,1286	0,0701	0,86	0,1286	0,0701
A01-	Seewalchen	St. Georgen	2,46	0,4057	0,2096	2,46	0,4057	0,2096	3,42	0,5578	0,2798	3,42	0,5578	0,2798	5,04	0,7522	0,4099	5,04	0,7522	0,4099
A01-	St. Georgen	Oberwang	3,28	0,5410	0,2795	3,28	0,5410	0,2795	4,57	0,7438	0,3730	4,57	0,7438	0,3730	6,72	1,0030	0,5466	6,72	1,0030	0,5466
A01-	Oberwang	Mondsee	3,02	0,4979	0,2573	3,02	0,4979	0,2573	4,20	0,6846	0,3433	4,20	0,6846	0,3433	6,19	0,9232	0,5031	6,19	0,9232	0,5031
A01-	Mondsee	Thalgau	2,79	0,4590	0,2372	2,79	0,4590	0,2372	3,87	0,6312	0,3165	3,87	0,6312	0,3165	5,71	0,8511	0,4638	5,71	0,8511	0,4638
A01-	Thalgau	Wallersee	2,12	0,3498	0,1807	2,12	0,3498	0,1807	2,95	0,4809	0,2412	2,95	0,4809	0,2412	4,35	0,6485	0,3534	4,35	0,6485	0,3534
A01-	Wallersee	Salzburg Nord	2,06	0,3386	0,1749	2,06	0,3386	0,1749	2,86	0,4656	0,2335	2,86	0,4656	0,2335	4,21	0,6278	0,3421	4,21	0,6278	0,3421
A01-	Salzburg Nord	Salzburg Berghem-West	0,46	0,0763	0,0394	0,46	0,0763	0,0394	0,64	0,1049	0,0526	0,64	0,1049	0,0526	0,95	0,1415	0,0771	0,95	0,1415	0,0771
A01-	Salzburg Berghem-West	Messe	0,22	0,0365	0,0189	0,22	0,0365	0,0189	0,31	0,0502	0,0252	0,31	0,0502	0,0252	0,45	0,0677	0,0369	0,45	0,0677	0,0369
A01-	Messe	Salzburg Mitte Freilassing	0,30	0,0486	0,0251	0,30	0,0486	0,0251	0,41	0,0669	0,0335	0,41	0,0669	0,0335	0,60	0,0902	0,0491	0,60	0,0902	0,0491
A01-	Salzburg Mitte Freilassing	Kleßheim	0,36	0,0597	0,0308	0,36	0,0597	0,0308	0,50	0,0820	0,0411	0,50	0,0820	0,0411	0,74	0,1106	0,0603	0,74	0,1106	0,0603
A01-	Kleßheim	Siezenheim	0,50	0,0827	0,0427	0,50	0,0827	0,0427	0,70	0,1137	0,0570	0,70	0,1137	0,0570	1,03	0,1533	0,0836	1,03	0,1533	0,0836
A01-	Siezenheim	Flughafen	0,25	0,0416	0,0215	0,25	0,0416	0,0215	0,35	0,0572	0,0287	0,35	0,0572	0,0287	0,52	0,0771	0,0420	0,52	0,0771	0,0420
A01-	Flughafen	Wals Salzburg West	0,31	0,0508	0,0263	0,31	0,0508	0,0263	0,43	0,0699	0,0351	0,43	0,0699	0,0351	0,63	0,0943	0,0514	0,63	0,0943	0,0514
A01-	Wals Salzburg West	KN Salzburg	0,46	0,0761	0,0393	0,46	0,0761	0,0393	0,64	0,1046	0,0525	0,64	0,1046	0,0525	0,95	0,1411	0,0769	0,95	0,1411	0,0769
A01-	KN Salzburg	Staatsgrenze Walserberg	0,78	0,1293	0,0668	0,78	0,1293	0,0668	1,09	0,1777	0,0891	1,09	0,1777	0,0891	1,61	0,2397	0,1306	1,61	0,2397	0,1306
A02-	KN Wien Inzersdorf	KN Vösendorf	0,98	0,1618	0,0836	0,98	0,1618	0,0836	1,37	0,2224	0,1115	1,37	0,2224	0,1115	2,01	0,2999	0,1634	2,01	0,2999	0,1634
A02-	KN Vösendorf	Mödling	0,67	0,1100	0,0568	0,67	0,1100	0,0568	0,93	0,1512	0,0758	0,93	0,1512	0,0758						

STR-KENNZAHL	MAUTABSCHNITT VON	MAUTABSCHNITT BIS	Omnibusse / CO ₂ -Emissionsklasse 1 / EURO 0																	
			Kat. 2						Kat. 3						Kat. 4					
			Tag			Nacht			Tag			Nacht			Tag			Nacht		
			Ges	Luft Lärm	CO ₂	Ges	Luft Lärm	CO ₂	Ges	Luft Lärm	CO ₂	Ges	Luft Lärm	CO ₂	Ges	Luft Lärm	CO ₂	Ges	Luft Lärm	CO ₂
A02-	KN Graz Ost	Graz Feldkirchen Flughafen	1,10	0,1818	0,0939	1,10	0,1818	0,0939	1,53	0,2500	0,1254	1,53	0,2500	0,1254	2,26	0,3371	0,1837	2,26	0,3371	0,1837
A02-	Graz Feldkirchen Flughafen	KN Graz West	0,74	0,1217	0,0629	0,74	0,1217	0,0629	1,03	0,1674	0,0839	1,03	0,1674	0,0839	1,51	0,2257	0,1230	1,51	0,2257	0,1230
A02-	KN Graz West	Unterpremstätten	0,89	0,1464	0,0756	0,89	0,1464	0,0756	1,24	0,2012	0,1009	1,24	0,2012	0,1009	1,82	0,2714	0,1479	1,82	0,2714	0,1479
A02-	Unterpremstätten	Lieboch	1,38	0,2273	0,1174	1,38	0,2273	0,1174	1,92	0,3125	0,1567	1,92	0,3125	0,1567	2,82	0,4214	0,2296	2,82	0,4214	0,2296
A02-	Lieboch	Mooskirchen	1,90	0,3134	0,1619	1,90	0,3134	0,1619	2,64	0,4309	0,2161	2,64	0,4309	0,2161	3,90	0,5811	0,3167	3,90	0,5811	0,3167
A02-	Mooskirchen	Steinberg	1,97	0,3243	0,1676	1,97	0,3243	0,1676	2,74	0,4460	0,2237	2,74	0,4460	0,2237	4,03	0,6014	0,3277	4,03	0,6014	0,3277
A02-	Steinberg	Modriach	4,92	0,8107	0,4189	4,92	0,8107	0,4189	6,84	1,1147	0,5591	6,84	1,1147	0,5591	10,08	1,5032	0,8192	10,08	1,5032	0,8192
A022	KN Graz Ost	Puchwerk	0,21	0,0340	0,0176	0,21	0,0340	0,0176	0,29	0,0467	0,0234	0,29	0,0467	0,0234	0,42	0,0630	0,0343	0,42	0,0630	0,0343
A022	Puchwerk	Graz Raaba	0,29	0,0486	0,0251	0,29	0,0486	0,0251	0,41	0,0668	0,0335	0,41	0,0668	0,0335	0,60	0,0901	0,0491	0,60	0,0901	0,0491
A022	Graz Raaba	Graz Liebenau Sternäckerweg	0,43	0,0706	0,0365	0,43	0,0706	0,0365	0,60	0,0971	0,0487	0,60	0,0971	0,0487	0,88	0,1309	0,0713	0,88	0,1309	0,0713
A02-	Modriach	Packsattel	2,27	0,3734	0,1929	2,27	0,3734	0,1929	3,15	0,5134	0,2575	3,15	0,5134	0,2575	4,64	0,6923	0,3773	4,64	0,6923	0,3773
A02-	Packsattel	Bad St. Leonhard	2,76	0,4540	0,2346	2,76	0,4540	0,2346	3,83	0,6243	0,3131	3,83	0,6243	0,3131	5,64	0,8419	0,4588	5,64	0,8419	0,4588
A02-	Bad St. Leonhard	Wolfsberg Nord	3,24	0,5336	0,2757	3,24	0,5336	0,2757	4,50	0,7337	0,3679	4,50	0,7337	0,3679	6,63	0,9893	0,5391	6,63	0,9893	0,5391
A02-	Wolfsberg Nord	Wolfsberg Süd	0,92	0,1517	0,0784	0,92	0,1517	0,0784	1,28	0,2086	0,1046	1,28	0,2086	0,1046	1,89	0,2812	0,1533	1,89	0,2812	0,1533
A02-	Wolfsberg Süd	St. Andrä	2,71	0,4457	0,2303	2,71	0,4457	0,2303	3,76	0,6128	0,3073	3,76	0,6128	0,3073	5,54	0,8264	0,4503	5,54	0,8264	0,4503
A02-	St. Andrä	Griffen	2,63	0,4332	0,2238	2,63	0,4332	0,2238	3,66	0,5957	0,2987	3,66	0,5957	0,2987	5,38	0,8032	0,4377	5,38	0,8032	0,4377
A02-	Griffen	Völkermarkt Ost	1,33	0,2188	0,1131	1,33	0,2188	0,1131	1,85	0,3009	0,1509	1,85	0,3009	0,1509	2,72	0,4058	0,2211	2,72	0,4058	0,2211
A02-	Völkermarkt Ost	Völkermarkt West	3,07	0,5050	0,2609	3,07	0,5050	0,2609	4,26	0,6944	0,3482	4,26	0,6944	0,3482	6,28	0,9364	0,5103	6,28	0,9364	0,5103
A02-	Völkermarkt West	Grafenstein	2,93	0,4834	0,2498	2,93	0,4834	0,2498	4,08	0,6647	0,3334	4,08	0,6647	0,3334	6,01	0,8963	0,4884	6,01	0,8963	0,4884
A02-	Grafenstein	Klagenfurt Ost	1,88	0,3101	0,1602	1,88	0,3101	0,1602	2,62	0,4264	0,2138	2,62	0,4264	0,2138	3,85	0,5749	0,3133	3,85	0,5749	0,3133
A02-	Klagenfurt Ost	Klagenfurt Flughafen	0,95	0,1569	0,0810	0,95	0,1569	0,0810	1,32	0,2157	0,1082	1,32	0,2157	0,1082	1,95	0,2909	0,1585	1,95	0,2909	0,1585
A02-	Klagenfurt Flughafen	Klagenfurt Nord	1,05	0,1738	0,0898	1,05	0,1738	0,0898	1,47	0,2389	0,1198	1,47	0,2389	0,1198	2,16	0,3222	0,1756	2,16	0,3222	0,1756
A02-	Klagenfurt Nord	Klagenfurt West	1,82	0,3004	0,1552	1,82	0,3004	0,1552	2,54	0,4131	0,2072	2,54	0,4131	0,2072	3,73	0,5571	0,3036	3,73	0,5571	0,3036
A02-	Klagenfurt West	Krumpendorf West	0,73	0,1198	0,0619	0,73	0,1198	0,0619	1,01	0,1647	0,0826	1,01	0,1647	0,0826	1,49	0,2221	0,1210	1,49	0,2221	0,1210
A02-	Krumpendorf West	Pörtlach Ost	0,88	0,1442	0,0745	0,88	0,1442	0,0745	1,22	0,1983	0,0995	1,22	0,1983	0,0995	1,79	0,2674	0,1457	1,79	0,2674	0,1457
A02-	Pörtlach Ost	Pörtlach West	1,36	0,2246	0,1160	1,36	0,2246	0,1160	1,90	0,3088	0,1549	1,90	0,3088	0,1549	2,79	0,4164	0,2269	2,79	0,4164	0,2269
A02-	Pörtlach West	Velden Ost	1,01	0,1664	0,0860	1,01	0,1664	0,0860	1,40	0,2288	0,1148	1,40	0,2288	0,1148	2,07	0,3086	0,1681	2,07	0,3086	0,1681
A02-	Velden Ost	Velden West	1,09	0,1792	0,0926	1,09	0,1792	0,0926	1,51	0,2464	0,1236	1,51	0,2464	0,1236	2,23	0,3322	0,1811	2,23	0,3322	0,1811
A02-	Velden West	Wernberg	1,80	0,2962	0,1530	1,80	0,2962	0,1530	2,50	0,4072	0,2042	2,50	0,4072	0,2042	3,68	0,5491	0,2992	3,68	0,5491	0,2992
A02-	Wernberg	KN Villach	0,96	0,1574	0,0813	0,96	0,1574	0,0813	1,33	0,2165	0,1086	1,33	0,2165	0,1086	1,96	0,2919	0,1591	1,96	0,2919	0,1591
A02-	KN Villach	Villach Faaker See	0,74	0,1224	0,0632	0,74	0,1224	0,0632	1,03	0,1683	0,0844	1,03	0,1683	0,0844	1,52	0,2270	0,1237	1,52	0,2270	0,1237
A02-	Villach Faaker See	Villach Warmbad	1,70	0,2796	0,1445	1,70	0,2796	0,1445	2,36	0,3845	0,1928	2,36	0,3845	0,1928	3,48	0,5184	0,2825	3,48	0,5184	0,2825
A02-	Villach Warmbad	Hermagor	3,08	0,5069	0,2619	3,08	0,5069	0,2619	4,28	0,6970	0,3495	4,28	0,6970	0,3495	6,30	0,9398	0,5122	6,30	0,9398	0,5122
A02-	Hermagor	Arnoldstein	0,73	0,1207	0,0624	0,73	0,1207	0,0624	1,02	0,1660	0,0832	1,02	0,1660	0,0832	1,50	0,2238	0,1220	1,50	0,2238	0,1220
A02-	Arnoldstein	Staatsgrenze Arnoldstein	1,12	0,1851	0,0956	1,12	0,1851	0,0956	1,56	0,2545	0,1276	1,56	0,2545	0,1276	2,30	0,3432	0,1870	2,30	0,3432	0,1870
A03-	KN Guntramsdorf	Münchendorf/Achau	0,29	0,0480	0,0248	0,29	0,0480	0,0248	0,41	0,0661	0,0331	0,41	0,0661	0,0331	0,60	0,0891	0,0485	0,60	0,0891	0,0485
A03-	Münchendorf/Achau	Ebreichsdorf Nord	1,23	0,2023	0,1045	1,23	0,2023	0,1045	1,71	0,2781	0,1395	1,71	0,2781	0,1395	2,51	0,3750	0,2044	2,51	0,3750	0,2044
A03-	Ebreichsdorf Nord	Ebreichsdorf West	1,00	0,1651	0,0853	1,00	0,1651	0,0853	1,39	0,2270	0,1139	1,39	0,2270	0,1139	2,05	0,3062	0,1668	2,05	0,3062	0,1668
A03-	Ebreichsdorf West	Pottendorf	1,32	0,2166	0,1119	1,32	0,2166	0,1119	1,83	0,2979	0,1494	1,83	0,2979	0,1494	2,69	0,4017	0,2189	2,69	0,4017	0,2189
A03-	Pottendorf	Hornstein	2,16	0,3557	0,1838	2,16	0,3557	0,1838	3,00	0,4891	0,2453	3,00	0,4891	0,2453	4,42	0,6595	0,3594	4,42	0,6595	0,3594
A03-	Hornstein	Müllendorf	1,42	0,2331	0,1204	1,42	0,2331	0,1204	1,97	0,3205	0,1607	1,97	0,3205	0,1607	2,90	0,4322	0,2355	2,90	0,4322	0,2355
A03-	Müllendorf	KN Eisenstadt	1,18	0,1948	0,1007	1,18	0,1948	0,1007	1,64	0,2679	0,1344	1,64	0,2679	0,1344	2,42	0,3613	0,1969	2,42	0,3613	0,1969
A031	KN Eisenstadt	Siegendorf	0,93	0,1536	0,0794	0,93	0,1536	0,0794	1,30	0,2112	0,1059	1,30	0,2112	0,1059	1,91	0,2848	0,1552	1,91	0,2848	0,1552
A041	Stadionbrücke	KN Wien Prater	0,17	0,0282	0,0146	0,17	0,0282	0,0146	0,24	0,0388	0,0195	0,24	0,0388	0,0195	0,35	0,0523	0,0285	0,35	0,0523	0,0285
A04-	KN Wien Prater	Alt-Simmering	0,37	0,0615	0,0318	0,37	0,0615	0,0318	0,52	0,0845	0,0424	0,52	0,0845	0,0424	0,76	0,1140	0,0621	0,76	0,1140	0,0621
A04-	Alt-Simmering	Wien 7. Haidequerstraße	0,28	0,0464	0,0240	0,28	0,0464	0,0240	0,39	0,0638	0,0320	0,39	0,0638	0,0320	0,58	0,0861	0,0469	0,58	0,0861	0,0469
A04-	Wien 7. Haidequerstraße	Wien Simmeringer Haide	0,53	0,0867	0,0448	0,53	0,0867	0,0448	0,73	0,1193	0,0598	0,73	0,1193	0,0598	1,08	0,1608	0,0876	1,08	0,1608	0,0876
A04-	Wien Simmeringer Haide	KN Schwechat	1,06	0,1747	0,0903	1,06	0,1747	0,0903	1,47	0,2402	0,1205	1,47	0,2402	0,1205	2,17	0,3240	0,1765	2,17	0,3240	0,1765
A04-	KN Schwechat	Flughafen Wien Schwechat	1,53	0,2524	0,1304	1,53	0,2524	0,1304	2,13	0,3470	0,1740	2,13	0,3470	0,1740	3,14	0,4680	0,2550	3,14	0,4680	0,2550
A04-	Flughafen Wien Schwechat	Fischamend	1,72	0,2826	0,1460	1,72	0,2826	0,1460	2,38	0,3885	0,									

STR-KENNZAHL	MAUTABSCHNITT VON	MAUTABSCHNITT BIS	Omnibusse / CO2-Emissionsklasse 1 / EURO 0																	
			Kat. 2						Kat. 3						Kat. 4					
			Tag			Nacht			Tag			Nacht			Tag			Nacht		
			Ges	Luft Lärm	CO2	Ges	Luft Lärm	CO2	Ges	Luft Lärm	CO2	Ges	Luft Lärm	CO2	Ges	Luft Lärm	CO2	Ges	Luft Lärm	CO2
A07-	KN Linz	Franzosenhausweg	0,66	0,1084	0,0560	0,66	0,1084	0,0560	0,91	0,1490	0,0747	0,91	0,1490	0,0747	1,35	0,2010	0,1095	1,35	0,2010	0,1095
A07-	Franzosenhausweg	Salzburger Straße Neue Welt	0,57	0,0946	0,0489	0,57	0,0946	0,0489	0,80	0,1301	0,0652	0,80	0,1301	0,0652	1,18	0,1754	0,0956	1,18	0,1754	0,0956
A07-	Salzburger Straße Neue Welt	Muldenstraße Bindermichl	0,40	0,0657	0,0339	0,40	0,0657	0,0339	0,55	0,0903	0,0453	0,55	0,0903	0,0453	0,82	0,1218	0,0663	0,82	0,1218	0,0663
A07-	Muldenstraße Bindermichl	Linz-Hummelhof	0,19	0,0319	0,0165	0,19	0,0319	0,0165	0,27	0,0438	0,0220	0,27	0,0438	0,0220	0,40	0,0591	0,0322	0,40	0,0591	0,0322
A07-	Linz-Hummelhof	Wiener Straße	0,27	0,0448	0,0232	0,27	0,0448	0,0232	0,38	0,0616	0,0309	0,38	0,0616	0,0309	0,56	0,0831	0,0453	0,56	0,0831	0,0453
A07-	Wiener Straße	VOEST	0,25	0,0417	0,0215	0,25	0,0417	0,0215	0,35	0,0573	0,0287	0,35	0,0573	0,0287	0,52	0,0773	0,0421	0,52	0,0773	0,0421
A07-	VOEST	Industriezeile	0,20	0,0327	0,0169	0,20	0,0327	0,0169	0,28	0,0449	0,0225	0,28	0,0449	0,0225	0,41	0,0606	0,0330	0,41	0,0606	0,0330
A07-	Industriezeile	Prinz Eugenstraße	0,32	0,0519	0,0268	0,32	0,0519	0,0268	0,44	0,0713	0,0358	0,44	0,0713	0,0358	0,64	0,0962	0,0524	0,64	0,0962	0,0524
A07-	Prinz Eugenstraße	Hafenstraße	0,59	0,0971	0,0502	0,59	0,0971	0,0502	0,82	0,1335	0,0670	0,82	0,1335	0,0670	1,21	0,1800	0,0981	1,21	0,1800	0,0981
A07-	Hafenstraße	Urfahr	0,23	0,0382	0,0197	0,23	0,0382	0,0197	0,32	0,0525	0,0263	0,32	0,0525	0,0263	0,47	0,0708	0,0386	0,47	0,0708	0,0386
A07-	Urfahr	Dornach	0,56	0,0924	0,0477	0,56	0,0924	0,0477	0,78	0,1271	0,0637	0,78	0,1271	0,0637	1,15	0,1713	0,0934	1,15	0,1713	0,0934
A07-	Dornach	Linz Auhof	0,46	0,0762	0,0394	0,46	0,0762	0,0394	0,64	0,1048	0,0526	0,64	0,1048	0,0526	0,95	0,1413	0,0770	0,95	0,1413	0,0770
A07-	Linz Auhof	Treffling	0,77	0,1270	0,0656	0,77	0,1270	0,0656	1,07	0,1746	0,0876	1,07	0,1746	0,0876	1,58	0,2355	0,1283	1,58	0,2355	0,1283
A07-	Treffling	Gallneukirchen	0,93	0,1531	0,0791	0,93	0,1531	0,0791	1,29	0,2105	0,1056	1,29	0,2105	0,1056	1,90	0,2839	0,1547	1,90	0,2839	0,1547
A07-	Gallneukirchen	Engerwitzdorf	0,83	0,1364	0,0705	0,83	0,1364	0,0705	1,15	0,1876	0,0941	1,15	0,1876	0,0941	1,70	0,2529	0,1378	1,70	0,2529	0,1378
A07-	Engerwitzdorf	Unterweikersdorf	1,06	0,1749	0,0904	1,06	0,1749	0,0904	1,48	0,2405	0,1206	1,48	0,2405	0,1206	2,17	0,3243	0,1767	2,17	0,3243	0,1767
A08-	KN Voralpenkreuz	Wels West	3,26	0,5365	0,2772	3,26	0,5365	0,2772	4,53	0,7377	0,3700	4,53	0,7377	0,3700	6,67	0,9948	0,5421	6,67	0,9948	0,5421
A08-	Wels West	Wels-Wirtschaftspark	0,23	0,0378	0,0195	0,23	0,0378	0,0195	0,32	0,0519	0,0260	0,32	0,0519	0,0260	0,47	0,0700	0,0382	0,47	0,0700	0,0382
A08-	Wels-Wirtschaftspark	KN Wels	0,92	0,1514	0,0782	0,92	0,1514	0,0782	1,28	0,2082	0,1044	1,28	0,2082	0,1044	1,88	0,2808	0,1530	1,88	0,2808	0,1530
A08-	KN Wels	Pichl/Bad Schallerbach	1,26	0,2082	0,1076	1,26	0,2082	0,1076	1,76	0,2863	0,1436	1,76	0,2863	0,1436	2,59	0,3861	0,2104	2,59	0,3861	0,2104
A08-	Pichl/Bad Schallerbach	Meggenhofen Gallspach	3,19	0,5261	0,2718	3,19	0,5261	0,2718	4,44	0,7234	0,3628	4,44	0,7234	0,3628	6,54	0,9755	0,5316	6,54	0,9755	0,5316
A08-	Meggenhofen Gallspach	Haag am Hausruck	3,48	0,5734	0,2963	3,48	0,5734	0,2963	4,84	0,7884	0,3954	4,84	0,7884	0,3954	7,13	1,0632	0,5794	7,13	1,0632	0,5794
A08-	Haag am Hausruck	Ried im Innkreis	3,18	0,5233	0,2704	3,18	0,5233	0,2704	4,42	0,7195	0,3609	4,42	0,7195	0,3609	6,50	0,9703	0,5287	6,50	0,9703	0,5287
A08-	Ried im Innkreis	Ort im Innkreis	3,41	0,5616	0,2902	3,41	0,5616	0,2902	4,74	0,7723	0,3873	4,74	0,7723	0,3873	6,98	1,0414	0,5675	6,98	1,0414	0,5675
A08-	Ort im Innkreis	Schärding Suben	2,57	0,4239	0,2190	2,57	0,4239	0,2190	3,58	0,5829	0,2923	3,58	0,5829	0,2923	5,27	0,7860	0,4284	5,27	0,7860	0,4284
A08-	Schärding Suben	Staatsgrenze Suben	0,65	0,1071	0,0554	0,65	0,1071	0,0554	0,90	0,1473	0,0739	0,90	0,1473	0,0739	1,33	0,1986	0,1083	1,33	0,1986	0,1083
A09-	KN Voralpenkreuz	Ried im Traunkreis	1,60	0,2640	0,1364	1,60	0,2640	0,1364	2,23	0,3631	0,1821	2,23	0,3631	0,1821	3,28	0,4896	0,2668	3,28	0,4896	0,2668
A09-	Ried im Traunkreis	Inzersdorf Kirchdorf	3,01	0,4953	0,2559	3,01	0,4953	0,2559	4,18	0,6811	0,3416	4,18	0,6811	0,3416	6,16	0,9184	0,5005	6,16	0,9184	0,5005
A09-	Inzersdorf Kirchdorf	Klaus	3,66	0,6034	0,3117	3,66	0,6034	0,3117	5,09	0,8296	0,4161	5,09	0,8296	0,4161	7,50	1,1187	0,6096	7,50	1,1187	0,6096
A09-	Klaus	St. Pankraz	2,33	0,3835	0,1982	2,33	0,3835	0,1982	3,24	0,5273	0,2645	3,24	0,5273	0,2645	4,77	0,7111	0,3875	4,77	0,7111	0,3875
A09-	St. Pankraz	Roßleiten Windischgarsten	3,25	0,5351	0,2765	3,25	0,5351	0,2765	4,52	0,7358	0,3690	4,52	0,7358	0,3690	6,65	0,9922	0,5407	6,65	0,9922	0,5407
A09-	Roßleiten Windischgarsten	Gleinkerau	1,53	0,2515	0,1300	1,53	0,2515	0,1300	2,12	0,3458	0,1734	2,12	0,3458	0,1734	3,13	0,4664	0,2541	3,13	0,4664	0,2541
A09-	Gleinkerau	Spital am Pyhrn	1,15	0,1896	0,0980	1,15	0,1896	0,0980	1,60	0,2607	0,1307	1,60	0,2607	0,1307	2,36	0,3516	0,1916	2,36	0,3516	0,1916
A09-	Spital am Pyhrn	Ardning / Admont	5,69	0,4827	0,2494	5,69	0,4827	0,2494	7,93	0,6637	0,3329	7,93	0,6637	0,3329	11,79	0,8950	0,4877	11,79	0,8950	0,4877
A09-	Ardning / Admont	Liezen	0,67	0,1100	0,0568	0,67	0,1100	0,0568	0,93	0,1513	0,0759	0,93	0,1513	0,0759	1,37	0,2040	0,1112	1,37	0,2040	0,1112
A09-	Liezen	Rottemmann	1,40	0,2299	0,1188	1,40	0,2299	0,1188	1,94	0,3161	0,1585	1,94	0,3161	0,1585	2,86	0,4262	0,2323	2,86	0,4262	0,2323
A09-	Rottemmann	Trieben	3,48	0,5731	0,2961	3,48	0,5731	0,2961	4,84	0,7880	0,3952	4,84	0,7880	0,3952	7,12	1,0626	0,5790	7,12	1,0626	0,5790
A09-	Trieben	Treglwang	2,83	0,4659	0,2407	2,83	0,4659	0,2407	3,93	0,6407	0,3213	3,93	0,6407	0,3213	5,79	0,8639	0,4708	5,79	0,8639	0,4708
A09-	Treglwang	Kalwang	3,80	0,6262	0,3235	3,80	0,6262	0,3235	5,28	0,8610	0,4318	5,28	0,8610	0,4318	7,78	1,1610	0,6327	7,78	1,1610	0,6327
A09-	Kalwang	Mautern	1,77	0,2916	0,1506	1,77	0,2916	0,1506	2,46	0,4009	0,2010	2,46	0,4009	0,2010	3,62	0,5406	0,2946	3,62	0,5406	0,2946
A09-	Mautern	Kammern	1,99	0,3280	0,1695	1,99	0,3280	0,1695	2,77	0,4510	0,2262	2,77	0,4510	0,2262	4,08	0,6081	0,3314	4,08	0,6081	0,3314
A09-	Kammern	Traboch	2,08	0,3429	0,1772	2,08	0,3429	0,1772	2,89	0,4715	0,2365	2,89	0,4715	0,2365	4,26	0,6358	0,3465	4,26	0,6358	0,3465
A09-	Traboch	Terminal St. Michael	0,41	0,0673	0,0348	0,41	0,0673	0,0348	0,57	0,0926	0,0464	0,57	0,0926	0,0464	0,84	0,1249	0,0680	0,84	0,1249	0,0680
A09-	Terminal St. Michael	KN St. Michael	0,77	0,1262	0,0652	0,77	0,1262	0,0652	1,07	0,1736	0,0871	1,07	0,1736	0,0871	1,57	0,2341	0,1276	1,57	0,2341	0,1276
A09-	KN St. Michael	Übelbach	13,85	1,1757	0,6074	13,85	1,1757	0,6074	19,32	1,6165	0,8107	19,32	1,6165	0,8107	28,71	2,1799	1,1879	28,71	2,1799	1,1879
A09-	Übelbach	KN Peggau Deutschfeistritz	2,36	0,3888	0,2009	2,36	0,3888	0,2009	3,28	0,5347	0,2681	3,28	0,5347	0,2681	4,83	0,7210	0,3929	4,83	0,7210	0,3929
A09-	KN Peggau Deutschfeistritz	Gratkorn Nord	1,12	0,1842	0,0952	1,12	0,1842	0,0952	1,55	0,2533	0,1270	1,55	0,2533	0,1270	2,29	0,3416	0,1861	2,29	0,3416	0,1861
A09-	Gratkorn Nord	Gratkorn Süd	1,23	0,2023	0,1045	1,23	0,2023	0,1045	1,71	0,2782	0,1395	1,71	0,2782	0,1395	2,51	0,3751	0,2044	2,51	0,3751	0,2044
A09-	Gratkorn Süd	Graz Nord	0,27	0,0448	0,0232	0,27	0,0448	0,0232	0,38	0,0616	0,0309	0,38	0,0616	0,0309	0,56	0,0831	0,0453	0,56	0,0831	0,0453
A09-	Graz Nord	Graz Webling	3,11	0,5128	0,2650	3,11	0,5128	0,2650	4,33	0,7051										

STR-KENNZAHL	MAUTABSCHNITT VON	MAUTABSCHNITT BIS	Omnibusse / CO2-Emissionsklasse 1 / EURO 0																	
			Kat. 2						Kat. 3						Kat. 4					
			Tag			Nacht			Tag			Nacht			Tag			Nacht		
			Ges	Luft Lärm	CO2	Ges	Luft Lärm	CO2	Ges	Luft Lärm	CO2	Ges	Luft Lärm	CO2	Ges	Luft Lärm	CO2	Ges	Luft Lärm	CO2
A10-	F. Verbindung GH Eben	Eben	0,35	0,0576	0,0298	0,35	0,0576	0,0298	0,49	0,0792	0,0397	0,49	0,0792	0,0397	0,72	0,1068	0,0582	0,72	0,1068	0,0582
A10-	Eben	Radstadt Altenmarkt Graz	0,78	0,1279	0,0661	0,78	0,1279	0,0661	1,08	0,1759	0,0882	1,08	0,1759	0,0882	1,59	0,2372	0,1293	1,59	0,2372	0,1293
A10-	Radstadt Altenmarkt Graz	Flachau	1,09	0,1789	0,0924	1,09	0,1789	0,0924	1,51	0,2460	0,1234	1,51	0,2460	0,1234	2,22	0,3317	0,1808	2,22	0,3317	0,1808
A10-	Flachau	Flachauwinkel	3,84	0,3490	0,1803	3,84	0,3490	0,1803	5,35	0,4798	0,2406	5,35	0,4798	0,2406	7,94	0,6470	0,3526	7,94	0,6470	0,3526
A10-	Flachauwinkel	Zederhaus	9,67	0,8794	0,4544	9,67	0,8794	0,4544	13,48	1,2092	0,6064	13,48	1,2092	0,6064	20,02	1,6306	0,8886	20,02	1,6306	0,8886
A10-	Zederhaus	St. Michael/Lungau	6,38	0,5802	0,2998	6,38	0,5802	0,2998	8,90	0,7978	0,4001	8,90	0,7978	0,4001	13,21	1,0758	0,5863	13,21	1,0758	0,5863
A10-	St. Michael/Lungau	Rennweg Katschberg	4,68	0,4254	0,2198	4,68	0,4254	0,2198	6,52	0,5849	0,2933	6,52	0,5849	0,2933	9,68	0,7887	0,4298	9,68	0,7887	0,4298
A102	Seeboden	KN Spittal Millstätter See	0,57	0,0931	0,0481	0,57	0,0931	0,0481	0,79	0,1280	0,0642	0,79	0,1280	0,0642	1,16	0,1727	0,0941	1,16	0,1727	0,0941
A102	KN Spittal Millstätter See	Lendorf	1,22	0,2009	0,1038	1,22	0,2009	0,1038	1,70	0,2762	0,1385	1,70	0,2762	0,1385	2,50	0,3725	0,2030	2,50	0,3725	0,2030
A10-	Rennweg Katschberg	Gmünd Maltatal	4,93	0,8128	0,4200	4,93	0,8128	0,4200	6,86	1,1176	0,5605	6,86	1,1176	0,5605	10,10	1,5071	0,8213	10,10	1,5071	0,8213
A10-	Gmünd Maltatal	KN Spittal Millstätter See	2,81	0,4626	0,2390	2,81	0,4626	0,2390	3,90	0,6361	0,3190	3,90	0,6361	0,3190	5,75	0,8578	0,4674	5,75	0,8578	0,4674
A10-	KN Spittal Millstätter See	Spittal Ost	2,13	0,3504	0,1810	2,13	0,3504	0,1810	2,96	0,4818	0,2416	2,96	0,4818	0,2416	4,36	0,6497	0,3541	4,36	0,6497	0,3541
A10-	Spittal Ost	Paternion Feistritz	3,67	0,6051	0,3127	3,67	0,6051	0,3127	5,11	0,8321	0,4173	5,11	0,8321	0,4173	7,52	1,1220	0,6114	7,52	1,1220	0,6114
A10-	Paternion Feistritz	Villach West	3,96	0,6522	0,3370	3,96	0,6522	0,3370	5,50	0,8968	0,4498	5,50	0,8968	0,4498	8,11	1,2093	0,6590	8,11	1,2093	0,6590
A10-	Villach West	Villach Ossiacher See	1,71	0,2820	0,1457	1,71	0,2820	0,1457	2,38	0,3877	0,1944	2,38	0,3877	0,1944	3,50	0,5228	0,2849	3,50	0,5228	0,2849
A10-	Villach Ossiacher See	KN Villach	1,34	0,2203	0,1138	1,34	0,2203	0,1138	1,86	0,3029	0,1519	1,86	0,3029	0,1519	2,74	0,4085	0,2226	2,74	0,4085	0,2226
A11-	KN Villach	St. Niklas Faakersee	0,96	0,1577	0,0815	0,96	0,1577	0,0815	1,33	0,2168	0,1087	1,33	0,2168	0,1087	1,96	0,2924	0,1593	1,96	0,2924	0,1593
A11-	St. Niklas Faakersee	St. Jakob/Rosental	2,40	0,3960	0,2046	2,40	0,3960	0,2046	3,34	0,5446	0,2731	3,34	0,5446	0,2731	4,92	0,7343	0,4002	4,92	0,7343	0,4002
A11-	St. Jakob/Rosental	Staatsgrenze Karawankentunnel	10,14	0,4659	0,2407	10,14	0,4659	0,2407	14,17	0,6407	0,3213	14,17	0,6407	0,3213	21,14	0,8639	0,4708	21,14	0,8639	0,4708
A12-	Staatsgrenze Kufstein	Kufstein Nord	0,55	0,0767	0,0396	0,55	0,0767	0,0396	0,77	0,1055	0,0529	0,77	0,1055	0,0529	1,14	0,1422	0,0775	1,14	0,1422	0,0775
A12-	Kufstein Nord	Kufstein Süd	1,42	0,1967	0,1016	1,42	0,1967	0,1016	1,97	0,2705	0,1356	1,97	0,2705	0,1356	2,92	0,3647	0,1988	2,92	0,3647	0,1988
A12-	Kufstein Süd	Kirchbichl Langkampfen	1,94	0,2686	0,1388	1,94	0,2686	0,1388	2,69	0,3693	0,1852	2,69	0,3693	0,1852	3,98	0,4980	0,2714	3,98	0,4980	0,2714
A12-	Kirchbichl Langkampfen	Wörgl Ost St. Johann i. T. Brixental	1,89	0,2628	0,1358	1,89	0,2628	0,1358	2,64	0,3614	0,1812	2,64	0,3614	0,1812	3,89	0,4873	0,2655	3,89	0,4873	0,2655
A12-	Wörgl Ost St. Johann i. T. Brixental	Wörgl West	1,00	0,1383	0,0715	1,00	0,1383	0,0715	1,39	0,1902	0,0954	1,39	0,1902	0,0954	2,05	0,2565	0,1398	2,05	0,2565	0,1398
A12-	Wörgl West	Kramsach Rattenberg Brixlegg	4,25	0,5899	0,3048	4,25	0,5899	0,3048	5,92	0,8111	0,4068	5,92	0,8111	0,4068	8,74	1,0937	0,5960	8,74	1,0937	0,5960
A12-	Kramsach Rattenberg Brixlegg	Wiesing Achensee Zillertal	2,61	0,3620	0,1870	2,61	0,3620	0,1870	3,63	0,4977	0,2496	3,63	0,4977	0,2496	5,36	0,6711	0,3657	5,36	0,6711	0,3657
A12-	Wiesing Achensee Zillertal	Jenbach	1,03	0,1432	0,0740	1,03	0,1432	0,0740	1,44	0,1969	0,0988	1,44	0,1969	0,0988	2,12	0,2656	0,1447	2,12	0,2656	0,1447
A12-	Jenbach	Schwaz	2,28	0,3159	0,1632	2,28	0,3159	0,1632	3,17	0,4343	0,2178	3,17	0,4343	0,2178	4,68	0,5857	0,3192	4,68	0,5857	0,3192
A12-	Schwaz	Vomp	1,30	0,1806	0,0933	1,30	0,1806	0,0933	1,81	0,2483	0,1245	1,81	0,2483	0,1245	2,68	0,3348	0,1825	2,68	0,3348	0,1825
A12-	Vomp	Wattens	2,68	0,3722	0,1923	2,68	0,3722	0,1923	3,73	0,5118	0,2567	3,73	0,5118	0,2567	5,52	0,6902	0,3761	5,52	0,6902	0,3761
A12-	Wattens	Hall/Tirol Mitte	2,38	0,3300	0,1705	2,38	0,3300	0,1705	3,31	0,4538	0,2276	3,31	0,4538	0,2276	4,89	0,6119	0,3334	4,89	0,6119	0,3334
A12-	Hall/Tirol Mitte	Hall/Tirol West	0,96	0,1327	0,0686	0,96	0,1327	0,0686	1,33	0,1825	0,0915	1,33	0,1825	0,0915	1,97	0,2461	0,1341	1,97	0,2461	0,1341
A12-	Hall/Tirol West	A12 Innsbruck Ost	1,06	0,1467	0,0758	1,06	0,1467	0,0758	1,47	0,2017	0,1012	1,47	0,2017	0,1012	2,17	0,2720	0,1482	2,17	0,2720	0,1482
A12-	A12 Innsbruck Ost	Innsbruck Mitte	0,69	0,1013	0,0523	0,69	0,1013	0,0523	0,97	0,1393	0,0698	0,97	0,1393	0,0698	1,44	0,1878	0,1024	1,44	0,1878	0,1024
A12-	Innsbruck Mitte	A12 Innsbruck West	0,93	0,1536	0,0794	0,93	0,1536	0,0794	1,30	0,2112	0,1059	1,30	0,2112	0,1059	1,91	0,2848	0,1552	1,91	0,2848	0,1552
A12-	A12 Innsbruck West	Innsbruck Kranebitten	1,22	0,2013	0,1040	1,22	0,2013	0,1040	1,70	0,2768	0,1388	1,70	0,2768	0,1388	2,50	0,3733	0,2034	2,50	0,3733	0,2034
A12-	Innsbruck Kranebitten	Zirl Ost Garmisch Seefeld	1,42	0,2336	0,1207	1,42	0,2336	0,1207	1,97	0,3212	0,1611	1,97	0,3212	0,1611	2,90	0,4332	0,2360	2,90	0,4332	0,2360
A12-	Zirl Ost Garmisch Seefeld	Zirl West	0,89	0,1462	0,0755	0,89	0,1462	0,0755	1,23	0,2010	0,1008	1,23	0,2010	0,1008	1,82	0,2710	0,1477	1,82	0,2710	0,1477
A12-	Zirl West	Pettinau	1,59	0,2617	0,1352	1,59	0,2617	0,1352	2,21	0,3599	0,1805	2,21	0,3599	0,1805	3,25	0,4853	0,2645	3,25	0,4853	0,2645
A12-	Pettinau	Telfs Ost	1,61	0,2646	0,1367	1,61	0,2646	0,1367	2,23	0,3639	0,1825	2,23	0,3639	0,1825	3,29	0,4907	0,2674	3,29	0,4907	0,2674
A12-	Telfs Ost	Telfs West	0,78	0,1292	0,0668	0,78	0,1292	0,0668	1,09	0,1777	0,0891	1,09	0,1777	0,0891	1,61	0,2396	0,1306	1,61	0,2396	0,1306
A12-	Telfs West	Mötz Reutte	2,54	0,4176	0,2158	2,54	0,4176	0,2158	3,52	0,5742	0,2880	3,52	0,5742	0,2880	5,19	0,7743	0,4220	5,19	0,7743	0,4220
A12-	Mötz Reutte	Haiming Ötztal	2,95	0,4858	0,2510	2,95	0,4858	0,2510	4,10	0,6679	0,3350	4,10	0,6679	0,3350	6,04	0,9007	0,4908	6,04	0,9007	0,4908
A12-	Haiming Ötztal	Imst	2,35	0,3867	0,1998	2,35	0,3867	0,1998	3,26	0,5317	0,2667	3,26	0,5317	0,2667	4,81	0,7170	0,3907	4,81	0,7170	0,3907
A12-	Imst	Imst Au	0,40	0,0655	0,0338	0,40	0,0655	0,0338	0,55	0,0900	0,0451	0,55	0,0900	0,0451	0,81	0,1214	0,0662	0,81	0,1214	0,0662
A12-	Imst Au	Mils	0,85	0,1406	0,0727	0,85	0,1406	0,0727	1,19	0,1934	0,0970	1,19	0,1934	0,0970	1,75	0,2608	0,1421	1,75	0,2608	0,1421
A12-	Mils	Mils Schönwies	1,38	0,2266	0,1171	1,38	0,2266	0,1171	1,91	0,3115	0,1562	1,91	0,3115	0,1562	2,82	0,4201	0,2289	2,82	0,4201	0,2289
A12-	Mils Schönwies	KN Oberinntal	1,22	0,2006	0,1037	1,22	0,2006	0,1037	1,69	0,2759	0,1384	1,69	0,2759	0,1384	2,49	0,3720	0,2027	2,49	0,3720	0,2027
A12-	KN Oberinntal	Zams	0,32	0,0528	0,0273	0,32	0,0528	0,0273	0,45	0,0726	0,0364	0,45	0,0726	0,0364	0,66	0,0979	0,0534	0,66	0,0979	0,0534
A122	KN Oberinntal	Fließ	2,28	0,3754	0,1939	2,28														

STR-KENNZAHL	MAUTABSCHNITT VON	MAUTABSCHNITT BIS	Omnibusse / CO2-Emissionsklasse 1 / EURO 0																	
			Kat. 2						Kat. 3						Kat. 4					
			Tag			Nacht			Tag			Nacht			Tag			Nacht		
			Ges	Luft Lärm	CO2	Ges	Luft Lärm	CO2	Ges	Luft Lärm	CO2	Ges	Luft Lärm	CO2	Ges	Luft Lärm	CO2	Ges	Luft Lärm	CO2
A14-	Brandnertal	Bludenz Bürs	0,45	0,0742	0,0383	0,45	0,0742	0,0383	0,63	0,1020	0,0511	0,63	0,1020	0,0511	0,92	0,1375	0,0749	0,92	0,1375	0,0749
A14-	Bludenz Bürs	Bludenz Montafon	0,64	0,1051	0,0543	0,64	0,1051	0,0543	0,89	0,1445	0,0725	0,89	0,1445	0,0725	1,31	0,1949	0,1062	1,31	0,1949	0,1062
A141	KN Bregenz	Bregenz Citytunnel	0,58	0,0963	0,0497	0,58	0,0963	0,0497	0,81	0,1324	0,0664	0,81	0,1324	0,0664	1,20	0,1785	0,0973	1,20	0,1785	0,0973
A21-	KN Steinhäusl	Hochstraß	0,96	0,1588	0,0821	0,96	0,1588	0,0821	1,34	0,2184	0,1095	1,34	0,2184	0,1095	1,97	0,2945	0,1605	1,97	0,2945	0,1605
A21-	Hochstraß	Alland	3,37	0,5549	0,2867	3,37	0,5549	0,2867	4,68	0,7630	0,3827	4,68	0,7630	0,3827	6,90	1,0289	0,5607	6,90	1,0289	0,5607
A21-	Alland	Mayerling	0,68	0,1127	0,0582	0,68	0,1127	0,0582	0,95	0,1549	0,0777	0,95	0,1549	0,0777	1,40	0,2089	0,1138	1,40	0,2089	0,1138
A21-	Mayerling	Heiligenkreuz	1,58	0,2610	0,1348	1,58	0,2610	0,1348	2,20	0,3588	0,1800	2,20	0,3588	0,1800	3,24	0,4839	0,2637	3,24	0,4839	0,2637
A21-	Heiligenkreuz	Hinterbrühl	0,88	0,1455	0,0752	0,88	0,1455	0,0752	1,23	0,2000	0,1003	1,23	0,2000	0,1003	1,81	0,2698	0,1470	1,81	0,2698	0,1470
A21-	Hinterbrühl	Gießhübl	1,66	0,2729	0,1410	1,66	0,2729	0,1410	2,30	0,3752	0,1882	2,30	0,3752	0,1882	3,39	0,5060	0,2757	3,39	0,5060	0,2757
A21-	Gießhübl	Brunn/Gebirge	1,39	0,2283	0,1180	1,39	0,2283	0,1180	1,93	0,3140	0,1575	1,93	0,3140	0,1575	2,84	0,4234	0,2307	2,84	0,4234	0,2307
A21-	Brunn/Gebirge	KN Vösendorf	0,62	0,1016	0,0525	0,62	0,1016	0,0525	0,86	0,1397	0,0700	0,86	0,1397	0,0700	1,26	0,1883	0,1026	1,26	0,1883	0,1026
A22-	KN Wien Kaisermühlen	Kaisermühlen	0,49	0,0803	0,0415	0,49	0,0803	0,0415	0,68	0,1104	0,0553	0,68	0,1104	0,0553	1,00	0,1488	0,0811	1,00	0,1488	0,0811
A22-	Kaisermühlen	Reichsbrücke	0,40	0,0665	0,0344	0,40	0,0665	0,0344	0,56	0,0915	0,0459	0,56	0,0915	0,0459	0,83	0,1234	0,0672	0,83	0,1234	0,0672
A22-	Reichsbrücke	Kagran Vienna International Center	0,16	0,0256	0,0132	0,16	0,0256	0,0132	0,22	0,0352	0,0177	0,22	0,0352	0,0177	0,32	0,0475	0,0259	0,32	0,0475	0,0259
A22-	Kagran Vienna International Center	Brigittenerbrücke	0,25	0,0410	0,0212	0,25	0,0410	0,0212	0,35	0,0564	0,0283	0,35	0,0564	0,0283	0,51	0,0761	0,0415	0,51	0,0761	0,0415
A22-	Brigittenerbrücke	Floridsdorferbrücke	0,40	0,0662	0,0342	0,40	0,0662	0,0342	0,56	0,0911	0,0457	0,56	0,0911	0,0457	0,82	0,1228	0,0669	0,82	0,1228	0,0669
A22-	Floridsdorferbrücke	KN Gürtel Nordbrücke	0,26	0,0422	0,0218	0,26	0,0422	0,0218	0,36	0,0581	0,0291	0,36	0,0581	0,0291	0,53	0,0783	0,0427	0,53	0,0783	0,0427
A22-	KN Gürtel Nordbrücke	Strebersdorf	0,88	0,1444	0,0746	0,88	0,1444	0,0746	1,22	0,1985	0,0996	1,22	0,1985	0,0996	1,79	0,2677	0,1459	1,79	0,2677	0,1459
A221	Wien Nordbrücke	KN Gürtel Nordbrücke	0,26	0,0426	0,0240	0,26	0,0426	0,0240	0,36	0,0585	0,0294	0,36	0,0585	0,0294	0,53	0,0789	0,0430	0,53	0,0789	0,0430
A221	KN Gürtel Nordbrücke	Wien Pragerstraße	0,28	0,0458	0,0237	0,28	0,0458	0,0237	0,39	0,0630	0,0316	0,39	0,0630	0,0316	0,57	0,0850	0,0463	0,57	0,0850	0,0463
A221	Wien Pragerstraße	Wien Neujedlersdorf	0,12	0,0201	0,0104	0,12	0,0201	0,0104	0,17	0,0276	0,0138	0,17	0,0276	0,0138	0,25	0,0372	0,0203	0,25	0,0372	0,0203
A221	Wien Neujedlersdorf	Brünnerstr/Shuttleworthstraße	0,31	0,0509	0,0263	0,31	0,0509	0,0263	0,43	0,0700	0,0351	0,43	0,0700	0,0351	0,63	0,0943	0,0514	0,63	0,0943	0,0514
A22-	Strebersdorf	Korneuburg Ost	1,77	0,2909	0,1503	1,77	0,2909	0,1503	2,46	0,4000	0,2006	2,46	0,4000	0,2006	3,62	0,5393	0,2939	3,62	0,5393	0,2939
A222	Strebersdorf	Wien Vohburggasse	0,22	0,0361	0,0187	0,22	0,0361	0,0187	0,31	0,0497	0,0249	0,31	0,0497	0,0249	0,45	0,0670	0,0365	0,45	0,0670	0,0365
A22-	Korneuburg Ost	KN Korneuburg	1,14	0,1877	0,0970	1,14	0,1877	0,0970	1,58	0,2581	0,1295	1,58	0,2581	0,1295	2,33	0,3481	0,1897	2,33	0,3481	0,1897
A22-	KN Korneuburg	Stockerau Ost	1,66	0,2731	0,1411	1,66	0,2731	0,1411	2,30	0,3755	0,1883	2,30	0,3755	0,1883	3,39	0,5064	0,2760	3,39	0,5064	0,2760
A22-	Stockerau Ost	Stockerau Mitte	0,66	0,1089	0,0563	0,66	0,1089	0,0563	0,92	0,1498	0,0751	0,92	0,1498	0,0751	1,35	0,2019	0,1100	1,35	0,2019	0,1100
A22-	Stockerau Mitte	KN Stockerau/West	0,56	0,0925	0,0478	0,56	0,0925	0,0478	0,78	0,1272	0,0638	0,78	0,1272	0,0638	1,15	0,1715	0,0935	1,15	0,1715	0,0935
A23-	Altmannsdorferstraße	KN Wien Inzersdorf	0,49	0,0809	0,0418	0,49	0,0809	0,0418	0,68	0,1113	0,0558	0,68	0,1113	0,0558	1,01	0,1501	0,0818	1,01	0,1501	0,0818
A23-	KN Wien Inzersdorf	Favoriten	1,24	0,2039	0,1054	1,24	0,2039	0,1054	1,72	0,2804	0,1406	1,72	0,2804	0,1406	2,53	0,3781	0,2060	2,53	0,3781	0,2060
A23-	Favoriten	KN Gürtel Landstraßer Hauptstraße	0,78	0,1278	0,0660	0,78	0,1278	0,0660	1,08	0,1758	0,0881	1,08	0,1758	0,0881	1,59	0,2370	0,1292	1,59	0,2370	0,1292
A23-	KN Gürtel Landstraßer Hauptstraße	St. Marx	0,29	0,0485	0,0251	0,29	0,0485	0,0251	0,41	0,0667	0,0335	0,41	0,0667	0,0335	0,60	0,0900	0,0490	0,60	0,0900	0,0490
A23-	St. Marx	KN Wien Prater	0,25	0,0412	0,0213	0,25	0,0412	0,0213	0,35	0,0566	0,0284	0,35	0,0566	0,0284	0,51	0,0764	0,0416	0,51	0,0764	0,0416
A23-	KN Wien Prater	Handelskai	0,56	0,0914	0,0472	0,56	0,0914	0,0472	0,77	0,1257	0,0631	0,77	0,1257	0,0631	1,14	0,1695	0,0924	1,14	0,1695	0,0924
A23-	Handelskai	KN Wien Kaisermühlen	0,25	0,0418	0,0216	0,25	0,0418	0,0216	0,35	0,0575	0,0288	0,35	0,0575	0,0288	0,52	0,0775	0,0422	0,52	0,0775	0,0422
A23-	KN Wien Kaisermühlen	Groß Enzersdorf Stadlau	0,70	0,1147	0,0593	0,70	0,1147	0,0593	0,97	0,1577	0,0791	0,97	0,1577	0,0791	1,43	0,2127	0,1159	1,43	0,2127	0,1159
A23-	Groß Enzersdorf Stadlau	Hirschstetten	0,39	0,0643	0,0332	0,39	0,0643	0,0332	0,54	0,0884	0,0444	0,54	0,0884	0,0444	0,80	0,1193	0,0650	0,80	0,1193	0,0650
A233	KN Gürtel Landstraßer Hauptstraße	Wien Gürtel	0,23	0,0375	0,0194	0,23	0,0375	0,0194	0,32	0,0516	0,0259	0,32	0,0516	0,0259	0,47	0,0696	0,0379	0,47	0,0696	0,0379
A25-	KN A1/A25 Passau Wels	Weißkirchen	0,97	0,4231	0,2186	0,97	0,4231	0,2186	3,57	0,5818	0,2918	3,57	0,5818	0,2918	5,26	0,7845	0,4275	5,26	0,7845	0,4275
A25-	Weißkirchen	Marchtrenk Wels Ost	0,92	0,1508	0,0779	0,92	0,1508	0,0779	1,27	0,2073	0,1040	1,27	0,2073	0,1040	1,87	0,2795	0,1523	1,87	0,2795	0,1523
A25-	Marchtrenk Wels Ost	ÖBB Terminal Wels	0,25	0,0406	0,0210	0,25	0,0406	0,0210	0,34	0,0558	0,0280	0,34	0,0558	0,0280	0,50	0,0752	0,0410	0,50	0,0752	0,0410
A25-	ÖBB Terminal Wels	Wels Nord	1,18	0,1944	0,1005	1,18	0,1944	0,1005	1,64	0,2674	0,1341	1,64	0,2674	0,1341	2,42	0,3605	0,1965	2,42	0,3605	0,1965
A25-	Wels Nord	KN Wels	0,84	0,1383	0,0715	0,84	0,1383	0,0715	1,17	0,1902	0,0954	1,17	0,1902	0,0954	1,72	0,2565	0,1398	1,72	0,2565	0,1398
S01-	KN Vösendorf	Vorarlberger Allee	0,62	0,1026	0,0530	0,62	0,1026	0,0530	0,87	0,1410	0,0707	0,87	0,1410	0,0707	1,27	0,1902	0,1036	1,27	0,1902	0,1036
S01-	Vorarlberger Allee	Laxenburger Str.	0,33	0,0539	0,0278	0,33	0,0539	0,0278	0,45	0,0741	0,0371	0,45	0,0741	0,0371	0,67	0,0999	0,0544	0,67	0,0999	0,0544
S01-	Laxenburger Str.	Güterzentrum Wien Süd	0,41	0,0668	0,0345	0,41	0,0668	0,0345	0,56	0,0918	0,0460	0,56	0,0918	0,0460	0,83	0,1238	0,0675	0,83	0,1238	0,0675
S01-	Güterzentrum Wien Süd	Rothneusiedl	0,26	0,0434	0,0224	0,26	0,0434	0,0224	0,37	0,0597	0,0299	0,37	0,0597	0,0299	0,54	0,0805	0,0438	0,54	0,0805	0,0438
S01-	Rothneusiedl	KN Rustenfeld	0,62	0,1015	0,0525	0,62	0,1015	0,0525	0,86	0,1396	0,0700	0,86	0,1396	0,0700	1,26	0,1882	0,1026	1,26	0,1882	0,1026
S01-	KN Rustenfeld	Rannersdorf	0,86	0,1425	0,0736	0,86	0,1425	0,0736	1,20	0,1959	0,0982	1,20	0,1959	0,0982	1,77	0,2642	0,1439	1,77	0,2642	0,1439
S011	KN Rustenfeld	Leopoldsdorf (B16)	0,38	0,0631																

STR-KENNZAHL	MAUTABSCHNITT VON	MAUTABSCHNITT BIS	Omnibusse / CO2-Emissionsklasse 1 / EURO 0																	
			Kat. 2						Kat. 3						Kat. 4					
			Tag			Nacht			Tag			Nacht			Tag			Nacht		
			Ges	Luft Lärm	CO2	Ges	Luft Lärm	CO2	Ges	Luft Lärm	CO2	Ges	Luft Lärm	CO2	Ges	Luft Lärm	CO2	Ges	Luft Lärm	CO2
S03-	Großstelzendorf	Hollabrunn Süd	1,33	0,2199	0,1136	1,33	0,2199	0,1136	1,86	0,3023	0,1516	1,86	0,3023	0,1516	2,73	0,4077	0,2222	2,73	0,4077	0,2222
S03-	Hollabrunn Süd	Hollabrunn Mitte	0,38	0,0629	0,0325	0,38	0,0629	0,0325	0,53	0,0865	0,0434	0,53	0,0865	0,0434	0,78	0,1167	0,0636	0,78	0,1167	0,0636
S03-	Hollabrunn Mitte	Hollabrunn Nord	0,87	0,1426	0,0737	0,87	0,1426	0,0737	1,20	0,1960	0,0983	1,20	0,1960	0,0983	1,77	0,2643	0,1440	1,77	0,2643	0,1440
S03-	Hollabrunn Nord	Wullersdorf	1,66	0,2734	0,1413	1,66	0,2734	0,1413	2,31	0,3759	0,1885	2,31	0,3759	0,1885	3,40	0,5069	0,2763	3,40	0,5069	0,2763
S03-	Wullersdorf	Guntersdorf	1,15	0,1893	0,0978	1,15	0,1893	0,0978	1,60	0,2603	0,1305	1,60	0,2603	0,1305	2,35	0,3510	0,1913	2,35	0,3510	0,1913
S04-	KN Mattersburg	Sigleß	0,69	0,1137	0,0587	0,69	0,1137	0,0587	0,96	0,1563	0,0784	0,96	0,1563	0,0784	1,41	0,2108	0,1148	1,41	0,2108	0,1148
S04-	Sigleß	Bad Sauerbrunn	1,61	0,2656	0,1372	1,61	0,2656	0,1372	2,24	0,3652	0,1831	2,24	0,3652	0,1831	3,30	0,4924	0,2684	3,30	0,4924	0,2684
S04-	Bad Sauerbrunn	Neudörfel	0,68	0,1116	0,0577	0,68	0,1116	0,0577	0,94	0,1535	0,0770	0,94	0,1535	0,0770	1,39	0,2069	0,1128	1,39	0,2069	0,1128
S04-	Neudörfel	Wr.Neustadt Ost	0,71	0,1168	0,0604	0,71	0,1168	0,0604	0,99	0,1606	0,0806	0,99	0,1606	0,0806	1,45	0,2166	0,1180	1,45	0,2166	0,1180
S04-	Wr.Neustadt Ost	Katzelsdorf	0,33	0,0547	0,0283	0,33	0,0547	0,0283	0,46	0,0752	0,0377	0,46	0,0752	0,0377	0,68	0,1015	0,0553	0,68	0,1015	0,0553
S04-	Katzelsdorf	Langenkirchen	0,28	0,0458	0,0237	0,28	0,0458	0,0237	0,39	0,0630	0,0316	0,39	0,0630	0,0316	0,57	0,0849	0,0463	0,57	0,0849	0,0463
S04-	Langenkirchen	Wr.Neustadt Süd	0,25	0,0406	0,0210	0,25	0,0406	0,0210	0,34	0,0558	0,0280	0,34	0,0558	0,0280	0,50	0,0753	0,0410	0,50	0,0753	0,0410
S04-	Wr.Neustadt Süd	KN Wr. Neustadt	0,41	0,0672	0,0347	0,41	0,0672	0,0347	0,57	0,0924	0,0463	0,57	0,0924	0,0463	0,84	0,1246	0,0679	0,84	0,1246	0,0679
S05-	KN Stockerau/West	Tulln	2,82	0,4637	0,2396	2,82	0,4637	0,2396	3,91	0,6376	0,3197	3,91	0,6376	0,3197	5,76	0,8597	0,4685	5,76	0,8597	0,4685
S05-	Tulln	Königsbrunn / Wagram	3,50	0,5762	0,2977	3,50	0,5762	0,2977	4,86	0,7923	0,3973	4,86	0,7923	0,3973	7,16	1,0684	0,5822	7,16	1,0684	0,5822
S05-	Königsbrunn / Wagram	Kirchberg/Wagram	0,94	0,1548	0,0800	0,94	0,1548	0,0800	1,31	0,2129	0,1067	1,31	0,2129	0,1067	1,92	0,2870	0,1564	1,92	0,2870	0,1564
S05-	Kirchberg/Wagram	Fels / Wagram	0,70	0,1160	0,0599	0,70	0,1160	0,0599	0,98	0,1595	0,0800	0,98	0,1595	0,0800	1,44	0,2150	0,1172	1,44	0,2150	0,1172
S05-	Fels / Wagram	Grafenwörth	1,62	0,2670	0,1379	1,62	0,2670	0,1379	2,25	0,3671	0,1841	2,25	0,3671	0,1841	3,32	0,4950	0,2698	3,32	0,4950	0,2698
S05-	Grafenwörth	Jettsdorf	0,72	0,1194	0,0617	0,72	0,1194	0,0617	1,01	0,1641	0,0823	1,01	0,1641	0,0823	1,48	0,2213	0,1206	1,48	0,2213	0,1206
S06-	KN Seebenstein	Neunkirchen	1,11	0,1822	0,0941	1,11	0,1822	0,0941	1,54	0,2505	0,1256	1,54	0,2505	0,1256	2,26	0,3378	0,1841	2,26	0,3378	0,1841
S06-	Neunkirchen	Gloggnitz	3,55	0,5842	0,3018	3,55	0,5842	0,3018	4,93	0,8032	0,4028	4,93	0,8032	0,4028	7,26	1,0831	0,5902	7,26	1,0831	0,5902
S06-	Gloggnitz	Maria Schutz	2,26	0,3723	0,1924	2,26	0,3723	0,1924	3,14	0,5120	0,2568	3,14	0,5120	0,2568	4,63	0,6904	0,3762	4,63	0,6904	0,3762
S06-	Maria Schutz	Spital / Semmering	1,92	0,3160	0,1633	1,92	0,3160	0,1633	2,67	0,4345	0,2179	2,67	0,4345	0,2179	3,93	0,5860	0,3193	3,93	0,5860	0,3193
S06-	Spital / Semmering	Mürzzuschlag Ost	1,60	0,2640	0,1364	1,60	0,2640	0,1364	2,23	0,3630	0,1821	2,23	0,3630	0,1821	3,28	0,4895	0,2668	3,28	0,4895	0,2668
S06-	Mürzzuschlag Ost	Mariazell, Mürzsteg, Mürzzuschlag	1,42	0,2340	0,1209	1,42	0,2340	0,1209	1,98	0,3218	0,1614	1,98	0,3218	0,1614	2,91	0,4340	0,2365	2,91	0,4340	0,2365
S06-	Mariazell, Mürzsteg, Mürzzuschlag	Hönigsberg	1,01	0,1669	0,0862	1,01	0,1669	0,0862	1,41	0,2295	0,1151	1,41	0,2295	0,1151	2,07	0,3095	0,1686	2,07	0,3095	0,1686
S06-	Hönigsberg	Langenwang	0,56	0,0923	0,0477	0,56	0,0923	0,0477	0,78	0,1269	0,0637	0,78	0,1269	0,0637	1,15	0,1711	0,0933	1,15	0,1711	0,0933
S06-	Langenwang	Krieglach	0,67	0,1096	0,0566	0,67	0,1096	0,0566	0,93	0,1507	0,0756	0,93	0,1507	0,0756	1,36	0,2033	0,1108	1,36	0,2033	0,1108
S06-	Krieglach	Mitterdorf	1,68	0,2771	0,1432	1,68	0,2771	0,1432	2,34	0,3810	0,1911	2,34	0,3810	0,1911	3,44	0,5138	0,2800	3,44	0,5138	0,2800
S06-	Mitterdorf	Kindberg Ost	1,71	0,2818	0,1456	1,71	0,2818	0,1456	2,38	0,3874	0,1943	2,38	0,3874	0,1943	3,50	0,5224	0,2847	3,50	0,5224	0,2847
S06-	Kindberg Ost	Kindberg West	0,37	0,0605	0,0312	0,37	0,0605	0,0312	0,51	0,0832	0,0417	0,51	0,0832	0,0417	0,75	0,1121	0,0611	0,75	0,1121	0,0611
S06-	Kindberg West	Kindbergdörfel	0,37	0,0604	0,0312	0,37	0,0604	0,0312	0,51	0,0831	0,0417	0,51	0,0831	0,0417	0,75	0,1121	0,0611	0,75	0,1121	0,0611
S06-	Kindbergdörfel	Allerheiligen Mürzhofen	0,83	0,1361	0,0703	0,83	0,1361	0,0703	1,15	0,1872	0,0939	1,15	0,1872	0,0939	1,69	0,2524	0,1375	1,69	0,2524	0,1375
S06-	Allerheiligen Mürzhofen	St. Marein	1,24	0,2045	0,1056	1,24	0,2045	0,1056	1,73	0,2812	0,1410	1,73	0,2812	0,1410	2,54	0,3791	0,2066	2,54	0,3791	0,2066
S06-	St. Marein	Kapfenberg	0,88	0,1450	0,0749	0,88	0,1450	0,0749	1,22	0,1993	0,1000	1,22	0,1993	0,1000	1,80	0,2688	0,1465	1,80	0,2688	0,1465
S06-	Kapfenberg	KN Bruck/Mur	1,64	0,2706	0,1398	1,64	0,2706	0,1398	2,28	0,3721	0,1866	2,28	0,3721	0,1866	3,36	0,5018	0,2734	3,36	0,5018	0,2734
S06-	KN Bruck/Mur	ASt Bruck/Mur West	1,41	0,2321	0,1199	1,41	0,2321	0,1199	1,96	0,3192	0,1601	1,96	0,3192	0,1601	2,89	0,4304	0,2345	2,89	0,4304	0,2345
S06-	ASt Bruck/Mur West	Niklasdorf	1,30	0,2145	0,1108	1,30	0,2145	0,1108	1,81	0,2949	0,1479	1,81	0,2949	0,1479	2,67	0,3977	0,2167	2,67	0,3977	0,2167
S06-	Niklasdorf	Leoben Ost	1,39	0,2288	0,1182	1,39	0,2288	0,1182	1,93	0,3146	0,1578	1,93	0,3146	0,1578	2,84	0,4242	0,2312	2,84	0,4242	0,2312
S06-	Leoben Ost	Leoben West	1,56	0,2563	0,1324	1,56	0,2563	0,1324	2,16	0,3524	0,1767	2,16	0,3524	0,1767	3,19	0,4752	0,2589	3,19	0,4752	0,2589
S06-	Leoben West	St. Michael	1,48	0,2433	0,1257	1,48	0,2433	0,1257	2,05	0,3345	0,1678	2,05	0,3345	0,1678	3,02	0,4511	0,2458	3,02	0,4511	0,2458
S06-	St. Michael	KN St. Michael	0,45	0,0740	0,0382	0,45	0,0740	0,0382	0,62	0,1017	0,0510	0,62	0,1017	0,0510	0,92	0,1371	0,0747	0,92	0,1371	0,0747
S07-	KN Riegersdorf	Fürstenfeld	2,51	0,4138	0,2138	2,51	0,4138	0,2138	3,49	0,5689	0,2853	3,49	0,5689	0,2853	5,14	0,7672	0,4181	5,14	0,7672	0,4181
S07-	Fürstenfeld	Rudersdorf	0,65	0,1068	0,0552	0,65	0,1068	0,0552	0,90	0,1468	0,0736	0,90	0,1468	0,0736	1,33	0,1979	0,1079	1,33	0,1979	0,1079
S07-	Rudersdorf	Dobersdorf	1,54	0,2535	0,1310	1,54	0,2535	0,1310	2,14	0,3485	0,1748	2,14	0,3485	0,1748	3,15	0,4700	0,2561	3,15	0,4700	0,2561
S10-	Unterweikersdorf	Neumarkt	1,95	0,3215	0,1661	1,95	0,3215	0,1661	2,71	0,4420	0,2217	2,71	0,4420	0,2217	4,00	0,5960	0,3248	4,00	0,5960	0,3248
S10-	Neumarkt	Kefermarkt	1,12	0,1846	0,0954	1,12	0,1846	0,0954	1,56	0,2538	0,1273	1,56	0,2538	0,1273	2,29	0,3423	0,1865	2,29	0,3423	0,1865
S10-	Kefermarkt	Freistadt / Süd	1,21	0,1986	0,1026	1,21	0,1986	0,1026	1,68	0,2730	0,1369	1,68	0,2730	0,1369	2,47	0,3682	0,2006	2,47	0,3682	0,2006
S10-	Freistadt / Süd	Grünbach Sandl	1,28	0,2100	0,1085	1,28	0,2100	0,1085	1,77	0,2888	0,1448	1,77	0,2888	0,1448	2,61	0,3895	0,2122	2,61	0,3895	0,2122
S10-	Grünbach Sandl	Freistadt / Nord	0,35	0,0577	0,0298	0,35	0,0577	0,0298	0,49											

STR-KENNZAHL	MAUTABSCHNITT VON	MAUTABSCHNITT BIS	Omnibusse / CO ₂ -Emissionsklasse 1 / EURO 0																	
			Kat. 2						Kat. 3						Kat. 4					
			Tag			Nacht			Tag			Nacht			Tag			Nacht		
			Ges	Luft Lärm	CO ₂	Ges	Luft Lärm	CO ₂	Ges	Luft Lärm	CO ₂	Ges	Luft Lärm	CO ₂	Ges	Luft Lärm	CO ₂	Ges	Luft Lärm	CO ₂
S31-	Neutal	Stoob Süd	1,06	0,1743	0,0901	1,06	0,1743	0,0901	1,47	0,2397	0,1202	1,47	0,2397	0,1202	2,17	0,3232	0,1762	2,17	0,3232	0,1762
S31-	Stoob Süd	Oberpullendorf	1,16	0,1903	0,0983	1,16	0,1903	0,0983	1,61	0,2617	0,1312	1,61	0,2617	0,1312	2,37	0,3529	0,1923	2,37	0,3529	0,1923
S33-	KN St. Pölten	St. Pölten Ost	0,63	0,1033	0,0534	0,63	0,1033	0,0534	0,87	0,1420	0,0712	0,87	0,1420	0,0712	1,28	0,1915	0,1044	1,28	0,1915	0,1044
S33-	St. Pölten Ost	St. Pölten Nord	1,11	0,1825	0,0943	1,11	0,1825	0,0943	1,54	0,2510	0,1259	1,54	0,2510	0,1259	2,27	0,3385	0,1844	2,27	0,3385	0,1844
S33-	St. Pölten Nord	Herzogenburg Süd	1,17	0,1933	0,0999	1,17	0,1933	0,0999	1,63	0,2658	0,1333	1,63	0,2658	0,1333	2,40	0,3584	0,1953	2,40	0,3584	0,1953
S33-	Herzogenburg Süd	Herzogenburg Stadt	0,63	0,1032	0,0533	0,63	0,1032	0,0533	0,87	0,1419	0,0712	0,87	0,1419	0,0712	1,28	0,1914	0,1043	1,28	0,1914	0,1043
S33-	Herzogenburg Stadt	Herzogenburg Nord	0,35	0,0572	0,0296	0,35	0,0572	0,0296	0,48	0,0787	0,0395	0,48	0,0787	0,0395	0,71	0,1061	0,0578	0,71	0,1061	0,0578
S33-	Herzogenburg Nord	Traismauer Süd	1,69	0,2784	0,1439	1,69	0,2784	0,1439	2,35	0,3829	0,1920	2,35	0,3829	0,1920	3,46	0,5163	0,2813	3,46	0,5163	0,2813
S33-	Traismauer Süd	Traismauer Nord	0,86	0,1416	0,0732	0,86	0,1416	0,0732	1,20	0,1947	0,0976	1,20	0,1947	0,0976	1,76	0,2626	0,1431	1,76	0,2626	0,1431
S33-	Traismauer Nord	Jettsdorf	1,45	0,2391	0,1236	1,45	0,2391	0,1236	2,02	0,3288	0,1649	2,02	0,3288	0,1649	2,97	0,4434	0,2416	2,97	0,4434	0,2416
S35-	KN Bruck/Mur	Pernegg	1,77	0,2923	0,1510	1,77	0,2923	0,1510	2,47	0,4019	0,2016	2,47	0,4019	0,2016	3,63	0,5420	0,2954	3,63	0,5420	0,2954
S35-	Pernegg	Mixnitz/Mautstatt	1,29	0,2126	0,1098	1,29	0,2126	0,1098	1,79	0,2923	0,1466	1,79	0,2923	0,1466	2,64	0,3942	0,2148	2,64	0,3942	0,2148
S35-	Mixnitz/Mautstatt	Röthelstein	1,55	0,2549	0,1317	1,55	0,2549	0,1317	2,15	0,3505	0,1758	2,15	0,3505	0,1758	3,17	0,4726	0,2575	3,17	0,4726	0,2575
S35-	Röthelstein	Laufnitzdorf	0,75	0,1228	0,0635	0,75	0,1228	0,0635	1,04	0,1689	0,0847	1,04	0,1689	0,0847	1,53	0,2278	0,1241	1,53	0,2278	0,1241
S35-	Laufnitzdorf	Rothleiten	0,85	0,1396	0,0721	0,85	0,1396	0,0721	1,18	0,1920	0,0963	1,18	0,1920	0,0963	1,74	0,2589	0,1411	1,74	0,2589	0,1411
S35-	Rothleiten	Frohnleiten Nord	0,53	0,0870	0,0449	0,53	0,0870	0,0449	0,73	0,1196	0,0600	0,73	0,1196	0,0600	1,08	0,1613	0,0879	1,08	0,1613	0,0879
S35-	Frohnleiten Nord	Frohnleiten	0,24	0,0401	0,0207	0,24	0,0401	0,0207	0,34	0,0552	0,0277	0,34	0,0552	0,0277	0,50	0,0744	0,0405	0,50	0,0744	0,0405
S35-	Frohnleiten	Badl Peggau	1,64	0,2698	0,1394	1,64	0,2698	0,1394	2,28	0,3709	0,1860	2,28	0,3709	0,1860	3,35	0,5002	0,2726	3,35	0,5002	0,2726
S35-	Badl Peggau	Peggau Mitte	0,55	0,0902	0,0466	0,55	0,0902	0,0466	0,76	0,1241	0,0622	0,76	0,1241	0,0622	1,12	0,1673	0,0912	1,12	0,1673	0,0912
S35-	Peggau Mitte	KN Peggau Deutschfeistritz	1,14	0,1879	0,0971	1,14	0,1879	0,0971	1,59	0,2584	0,1296	1,59	0,2584	0,1296	2,34	0,3484	0,1899	2,34	0,3484	0,1899
S36-	KN St. Michael	St. Stefan ob Leoben	0,94	0,1548	0,0800	0,94	0,1548	0,0800	1,31	0,2129	0,1067	1,31	0,2129	0,1067	1,92	0,2870	0,1564	1,92	0,2870	0,1564
S36-	St. Stefan ob Leoben	Kraubath	1,01	0,1663	0,0859	1,01	0,1663	0,0859	1,40	0,2287	0,1147	1,40	0,2287	0,1147	2,07	0,3084	0,1681	2,07	0,3084	0,1681
S36-	Kraubath	Feistritz St. Lorenzen	1,77	0,2922	0,1510	1,77	0,2922	0,1510	2,47	0,4017	0,2015	2,47	0,4017	0,2015	3,63	0,5417	0,2952	3,63	0,5417	0,2952
S36-	Feistritz St. Lorenzen	Knittelfeld Ost	2,04	0,3354	0,1733	2,04	0,3354	0,1733	2,83	0,4611	0,2313	2,83	0,4611	0,2313	4,17	0,6218	0,3389	4,17	0,6218	0,3389
S36-	Knittelfeld Ost	Knittelfeld West	0,86	0,1422	0,0735	0,86	0,1422	0,0735	1,20	0,1956	0,0981	1,20	0,1956	0,0981	1,77	0,2637	0,1437	1,77	0,2637	0,1437
S36-	Knittelfeld West	Zeltweg Ost Spielberg	0,27	0,0444	0,0229	0,27	0,0444	0,0229	0,37	0,0611	0,0306	0,37	0,0611	0,0306	0,55	0,0823	0,0449	0,55	0,0823	0,0449
S36-	Zeltweg Ost Spielberg	Zeltweg West	1,75	0,2890	0,1493	1,75	0,2890	0,1493	2,44	0,3973	0,1993	2,44	0,3973	0,1993	3,59	0,5358	0,2920	3,59	0,5358	0,2920
S36-	Zeltweg West	Judenburg Ost Fohnsdorf	0,88	0,1453	0,0751	0,88	0,1453	0,0751	1,23	0,1998	0,1002	1,23	0,1998	0,1002	1,81	0,2694	0,1468	1,81	0,2694	0,1468
S36-	Judenburg Ost Fohnsdorf	Judenburg West	1,37	0,2254	0,1165	1,37	0,2254	0,1165	1,90	0,3099	0,1554	1,90	0,3099	0,1554	2,80	0,4179	0,2278	2,80	0,4179	0,2278
S36-	As B317 Ost	St. Georgen Ost	0,14	0,0236	0,0122	0,14	0,0236	0,0122	0,20	0,0324	0,0163	0,20	0,0324	0,0163	0,29	0,0437	0,0238	0,29	0,0437	0,0238
S36-	St. Georgen Ost	St. Georgen West	0,26	0,0436	0,0225	0,26	0,0436	0,0225	0,37	0,0600	0,0301	0,37	0,0600	0,0301	0,54	0,0809	0,0441	0,54	0,0809	0,0441
S36-	St. Georgen West	Unzmarkt Ost	1,07	0,1765	0,0912	1,07	0,1765	0,0912	1,49	0,2427	0,1217	1,49	0,2427	0,1217	2,19	0,3273	0,1783	2,19	0,3273	0,1783
S36-	Unzmarkt Ost	Unzmarkt West	0,40	0,0664	0,0343	0,40	0,0664	0,0343	0,56	0,0913	0,0458	0,56	0,0913	0,0458	0,83	0,1231	0,0671	0,83	0,1231	0,0671
S36-	Unzmarkt West	As B317 (prov.)	0,33	0,0538	0,0278	0,33	0,0538	0,0278	0,45	0,0739	0,0371	0,45	0,0739	0,0371	0,67	0,0997	0,0543	0,67	0,0997	0,0543
S37-	St. Veit Nord / Kraig	St. Veit Mitte / Brückl	0,83	0,1367	0,0706	0,83	0,1367	0,0706	1,15	0,1880	0,0943	1,15	0,1880	0,0943	1,70	0,2535	0,1381	1,70	0,2535	0,1381
S37-	St. Veit Mitte / Brückl	St. Veit Süd	0,71	0,1162	0,0600	0,71	0,1162	0,0600	0,98	0,1598	0,0801	0,98	0,1598	0,0801	1,44	0,2155	0,1174	1,44	0,2155	0,1174
S37-	St. Veit Süd	St. Veit Industriegebiet	0,53	0,0874	0,0451	0,53	0,0874	0,0451	0,74	0,1201	0,0602	0,74	0,1201	0,0602	1,09	0,1620	0,0883	1,09	0,1620	0,0883
S37-	St. Veit Industriegebiet	Maria Saal	1,86	0,3066	0,1584	1,86	0,3066	0,1584	2,59	0,4216	0,2114	2,59	0,4216	0,2114	3,81	0,5685	0,3098	3,81	0,5685	0,3098
S37-	Maria Saal	Karnburg	0,66	0,1095	0,0566	0,66	0,1095	0,0566	0,92	0,1505	0,0755	0,92	0,1505	0,0755	1,36	0,2030	0,1106	1,36	0,2030	0,1106
S37-	Karnburg	Klagenfurt Nord	0,58	0,0956	0,0494	0,58	0,0956	0,0494	0,81	0,1314	0,0659	0,81	0,1314	0,0659	1,19	0,1772	0,0966	1,19	0,1772	0,0966
A01-	Preßbaum	Wien Auhof	4,06	0,6686	0,3455	4,06	0,6686	0,3455	5,64	0,9194	0,4611	5,64	0,9194	0,4611	8,31	1,2398	0,6756	8,31	1,2398	0,6756
A01-	KN Steinhäusl	Preßbaum	2,29	0,3779	0,1952	2,29	0,3779	0,1952	3,19	0,5196	0,2606	3,19	0,5196	0,2606	4,70	0,7006	0,3818	4,70	0,7006	0,3818
A01-	Alltengbach	KN Steinhäusl	1,35	0,2221	0,1148	1,35	0,2221	0,1148	1,87	0,3054	0,1532	1,87	0,3054	0,1532	2,76	0,4119	0,2245	2,76	0,4119	0,2245
A01-	St. Christophen	Alltengbach	1,61	0,2649	0,1369	1,61	0,2649	0,1369	2,24	0,3643	0,1827	2,24	0,3643	0,1827	3,29	0,4912	0,2677	3,29	0,4912	0,2677
A01-	Böheimkirchen	St. Christophen	1,93	0,3177	0,1642	1,93	0,3177	0,1642	2,68	0,4369	0,2191	2,68	0,4369	0,2191	3,95	0,5891	0,3210	3,95	0,5891	0,3210
A01-	KN St. Pölten	Böheimkirchen	1,89	0,3108	0,1606	1,89	0,3108	0,1606	2,62	0,4274	0,2143	2,62	0,4274	0,2143	3,86	0,5763	0,3140	3,86	0,5763	0,3140
A01-	St. Pölten Süd	KN St. Pölten	1,34	0,2205	0,1139	1,34	0,2205	0,1139	1,86	0,3031	0,1520	1,86	0,3031	0,1520	2,74	0,4088	0,2228	2,74	0,4088	0,2228
A01-	Loosdorf	St. Pölten Süd	4,64	0,7645	0,3950	4,64	0,7645	0,3950	6,45	1,0512	0,5272	6,45	1,0512	0,5272	9,50	1,4176	0,7725	9,50	1,4176	0,7725
A01-	Melk	Loosdorf	1,70	0,2801	0,1447	1,70	0,2801	0,1447	2,36	0,3852	0,1932	2,36	0,3852	0,1932	3,48	0,5194	0,2830	3,48	0,5194	0,2830
A01-	Pöchlarn	Melk	3,01	0,4966																

STR-KENNZAHL	MAUTABSCHNITT VON	MAUTABSCHNITT BIS	Omnibusse / CO2-Emissionsklasse 1 / EURO 0																	
			Kat. 2						Kat. 3						Kat. 4					
			Tag			Nacht			Tag			Nacht			Tag			Nacht		
			Ges	Luft Lärm	CO2	Ges	Luft Lärm	CO2	Ges	Luft Lärm	CO2	Ges	Luft Lärm	CO2	Ges	Luft Lärm	CO2	Ges	Luft Lärm	CO2
A01-	Thalgau	Mondsee	2,79	0,4590	0,2372	2,79	0,4590	0,2372	3,87	0,6312	0,3165	3,87	0,6312	0,3165	5,71	0,8511	0,4638	5,71	0,8511	0,4638
A01-	Wallersee	Thalgau	2,12	0,3498	0,1807	2,12	0,3498	0,1807	2,95	0,4809	0,2412	2,95	0,4809	0,2412	4,35	0,6485	0,3534	4,35	0,6485	0,3534
A01-	Salzburg Nord	Wallersee	2,06	0,3386	0,1749	2,06	0,3386	0,1749	2,86	0,4656	0,2335	2,86	0,4656	0,2335	4,21	0,6278	0,3421	4,21	0,6278	0,3421
A01-	Salzburg Bergheim-West	Salzburg Nord	0,46	0,0763	0,0394	0,46	0,0763	0,0394	0,64	0,1049	0,0526	0,64	0,1049	0,0526	0,95	0,1415	0,0771	0,95	0,1415	0,0771
A01-	Messe	Salzburg Bergheim-West	0,22	0,0365	0,0189	0,22	0,0365	0,0189	0,31	0,0502	0,0252	0,31	0,0502	0,0252	0,45	0,0677	0,0369	0,45	0,0677	0,0369
A01-	Salzburg Mitte Freilassing	Messe	0,30	0,0486	0,0251	0,30	0,0486	0,0251	0,41	0,0669	0,0335	0,41	0,0669	0,0335	0,60	0,0902	0,0491	0,60	0,0902	0,0491
A01-	Kleßheim	Salzburg Mitte Freilassing	0,36	0,0597	0,0308	0,36	0,0597	0,0308	0,50	0,0820	0,0411	0,50	0,0820	0,0411	0,74	0,1106	0,0603	0,74	0,1106	0,0603
A01-	Siezenheim	Kleßheim	0,50	0,0827	0,0427	0,50	0,0827	0,0427	0,70	0,1137	0,0570	0,70	0,1137	0,0570	1,03	0,1533	0,0836	1,03	0,1533	0,0836
A01-	Flughafen	Siezenheim	0,25	0,0416	0,0215	0,25	0,0416	0,0215	0,35	0,0572	0,0287	0,35	0,0572	0,0287	0,52	0,0771	0,0420	0,52	0,0771	0,0420
A01-	Wals Salzburg West	Flughafen	0,31	0,0508	0,0263	0,31	0,0508	0,0263	0,43	0,0699	0,0351	0,43	0,0699	0,0351	0,63	0,0943	0,0514	0,63	0,0943	0,0514
A01-	KN Salzburg	Wals Salzburg West	0,46	0,0761	0,0393	0,46	0,0761	0,0393	0,64	0,1046	0,0525	0,64	0,1046	0,0525	0,95	0,1411	0,0769	0,95	0,1411	0,0769
A01-	Staatsgrenze Walsberg	KN Salzburg	0,78	0,1293	0,0668	0,78	0,1293	0,0668	1,09	0,1777	0,0891	1,09	0,1777	0,0891	1,61	0,2397	0,1306	1,61	0,2397	0,1306
A02-	KN Vösendorf	KN Wien Inzersdorf	0,98	0,1618	0,0836	0,98	0,1618	0,0836	1,37	0,2224	0,1115	1,37	0,2224	0,1115	2,01	0,2999	0,1634	2,01	0,2999	0,1634
A02-	Mödling	KN Vösendorf	0,67	0,1100	0,0568	0,67	0,1100	0,0568	0,93	0,1512	0,0758	0,93	0,1512	0,0758	1,37	0,2039	0,1111	1,37	0,2039	0,1111
A02-	Wr. Neudorf	Mödling	0,64	0,1049	0,0542	0,64	0,1049	0,0542	0,89	0,1443	0,0724	0,89	0,1443	0,0724	1,30	0,1946	0,1060	1,30	0,1946	0,1060
A02-	Wr. Neudorf IZ/Süd	Wr. Neudorf	0,70	0,1154	0,0596	0,70	0,1154	0,0596	0,97	0,1587	0,0796	0,97	0,1587	0,0796	1,43	0,2140	0,1166	1,43	0,2140	0,1166
A02-	KN Guntramsdorf	Wr. Neudorf IZ/Süd	1,02	0,1683	0,0869	1,02	0,1683	0,0869	1,42	0,2314	0,1160	1,42	0,2314	0,1160	2,09	0,3120	0,1700	2,09	0,3120	0,1700
A02-	Traiskirchen	KN Guntramsdorf	1,14	0,1874	0,0968	1,14	0,1874	0,0968	1,58	0,2577	0,1292	1,58	0,2577	0,1292	2,33	0,3475	0,1893	2,33	0,3475	0,1893
A02-	Baden	Traiskirchen	0,63	0,1043	0,0539	0,63	0,1043	0,0539	0,88	0,1434	0,0719	0,88	0,1434	0,0719	1,30	0,1934	0,1054	1,30	0,1934	0,1054
A02-	Bad Vöslau	Baden	1,04	0,1714	0,0885	1,04	0,1714	0,0885	1,45	0,2356	0,1182	1,45	0,2356	0,1182	2,13	0,3177	0,1731	2,13	0,3177	0,1731
A02-	Kottingbrunn	Bad Vöslau	0,75	0,1237	0,0639	0,75	0,1237	0,0639	1,04	0,1701	0,0853	1,04	0,1701	0,0853	1,54	0,2294	0,1250	1,54	0,2294	0,1250
A02-	Leobersdorf	Kottingbrunn	0,66	0,1086	0,0561	0,66	0,1086	0,0561	0,92	0,1493	0,0749	0,92	0,1493	0,0749	1,35	0,2013	0,1097	1,35	0,2013	0,1097
A02-	Wöllersdorf	Leobersdorf	2,63	0,4332	0,2238	2,63	0,4332	0,2238	3,66	0,5957	0,2987	3,66	0,5957	0,2987	5,38	0,8032	0,4377	5,38	0,8032	0,4377
A02-	Wr. Neustadt West	Wöllersdorf	1,71	0,2814	0,1454	1,71	0,2814	0,1454	2,37	0,3869	0,1940	2,37	0,3869	0,1940	3,50	0,5217	0,2843	3,50	0,5217	0,2843
A02-	KN Wr. Neustadt	Wr. Neustadt West	0,68	0,1127	0,0582	0,68	0,1127	0,0582	0,95	0,1549	0,0777	0,95	0,1549	0,0777	1,40	0,2089	0,1138	1,40	0,2089	0,1138
A02-	KN Seebenstein	KN Wr. Neustadt	3,09	0,5098	0,2634	3,09	0,5098	0,2634	4,30	0,7009	0,3515	4,30	0,7009	0,3515	6,34	0,9452	0,5151	6,34	0,9452	0,5151
A02-	Grimmenstein	KN Seebenstein	2,64	0,4348	0,2247	2,64	0,4348	0,2247	3,67	0,5979	0,2999	3,67	0,5979	0,2999	5,40	0,8063	0,4394	5,40	0,8063	0,4394
A02-	Edlitz	Grimmenstein	0,73	0,1204	0,0622	0,73	0,1204	0,0622	1,02	0,1655	0,0830	1,02	0,1655	0,0830	1,50	0,2232	0,1216	1,50	0,2232	0,1216
A02-	Krumbach	Edlitz	2,26	0,3718	0,1921	2,26	0,3718	0,1921	3,14	0,5112	0,2564	3,14	0,5112	0,2564	4,62	0,6893	0,3756	4,62	0,6893	0,3756
A02-	Zöbern	Krumbach	1,19	0,1962	0,1014	1,19	0,1962	0,1014	1,66	0,2698	0,1353	1,66	0,2698	0,1353	2,44	0,3638	0,1983	2,44	0,3638	0,1983
A02-	Aspang	Zöbern	0,16	0,0256	0,0132	0,16	0,0256	0,0132	0,22	0,0352	0,0177	0,22	0,0352	0,0177	0,32	0,0475	0,0259	0,32	0,0475	0,0259
A02-	Schäffern	Aspang	1,89	0,3105	0,1604	1,89	0,3105	0,1604	2,62	0,4270	0,2141	2,62	0,4270	0,2141	3,86	0,5757	0,3137	3,86	0,5757	0,3137
A02-	Pinggau/Friedberg	Schäffern	2,25	0,3709	0,1916	2,25	0,3709	0,1916	3,13	0,5100	0,2558	3,13	0,5100	0,2558	4,61	0,6877	0,3748	4,61	0,6877	0,3748
A02-	Pinkafeld	Pinggau/Friedberg	1,53	0,2512	0,1298	1,53	0,2512	0,1298	2,12	0,3454	0,1732	2,12	0,3454	0,1732	3,12	0,4658	0,2538	3,12	0,4658	0,2538
A02-	Lafnitztal/Oberwart	Pinkafeld	3,18	0,5237	0,2706	3,18	0,5237	0,2706	4,42	0,7201	0,3612	4,42	0,7201	0,3612	6,51	0,9711	0,5292	6,51	0,9711	0,5292
A02-	Hartberg	Lafnitztal/Oberwart	1,26	0,2067	0,1068	1,26	0,2067	0,1068	1,74	0,2843	0,1426	1,74	0,2843	0,1426	2,57	0,3833	0,2089	2,57	0,3833	0,2089
A02-	Sebersdorf/Bad Waltersdorf	Hartberg	3,18	0,5231	0,2703	3,18	0,5231	0,2703	4,41	0,7193	0,3607	4,41	0,7193	0,3607	6,50	0,9699	0,5286	6,50	0,9699	0,5286
A02-	KN Riegersdorf	Sebersdorf/Bad Waltersdorf	2,66	0,4388	0,2267	2,66	0,4388	0,2267	3,70	0,6034	0,3026	3,70	0,6034	0,3026	5,45	0,8136	0,4434	5,45	0,8136	0,4434
A02-	Ilz Fürstenfeld	KN Riegersdorf	0,90	0,1477	0,0763	0,90	0,1477	0,0763	1,25	0,2031	0,1018	1,25	0,2031	0,1018	1,84	0,2739	0,1492	1,84	0,2739	0,1492
A02-	Sinabelkirchen	Ilz Fürstenfeld	3,27	0,5392	0,2786	3,27	0,5392	0,2786	4,55	0,7414	0,3718	4,55	0,7414	0,3718	6,70	0,9997	0,5448	6,70	0,9997	0,5448
A02-	Gleisdorf Süd	Sinabelkirchen	2,16	0,3552	0,1835	2,16	0,3552	0,1835	3,00	0,4884	0,2449	3,00	0,4884	0,2449	4,41	0,6586	0,3589	4,41	0,6586	0,3589
A02-	Gleisdorf West	Gleisdorf Süd	0,94	0,1542	0,0797	0,94	0,1542	0,0797	1,30	0,2120	0,1063	1,30	0,2120	0,1063	1,92	0,2859	0,1558	1,92	0,2859	0,1558
A02-	Laßnitzhöhe	Gleisdorf West	2,45	0,4040	0,2087	2,45	0,4040	0,2087	3,41	0,5555	0,2786	3,41	0,5555	0,2786	5,02	0,7490	0,4082	5,02	0,7490	0,4082
A02-	KN Graz Ost	Laßnitzhöhe	3,07	0,5054	0,2611	3,07	0,5054	0,2611	4,27	0,6949	0,3485	4,27	0,6949	0,3485	6,28	0,9371	0,5107	6,28	0,9371	0,5107
A02-	Graz Feldkirchen Flughafen	KN Graz Ost	1,10	0,1818	0,0939	1,10	0,1818	0,0939	1,53	0,2500	0,1254	1,53	0,2500	0,1254	2,26	0,3371	0,1837	2,26	0,3371	0,1837
A02-	KN Graz West	Graz Feldkirchen Flughafen	0,74	0,1217	0,0629	0,74	0,1217	0,0629	1,03	0,1674	0,0839	1,03	0,1674	0,0839	1,51	0,2257	0,1230	1,51	0,2257	0,1230
A02-	Unterpremstätten	KN Graz West	0,89	0,1464	0,0756	0,89	0,1464	0,0756	1,24	0,2012	0,1009	1,24	0,2012	0,1009	1,82	0,2714	0,1479	1,82	0,2714	0,1479
A02-	Lieboch	Unterpremstätten	1,38	0,2273	0,1174	1,38	0,2273	0,1174	1,92	0,3125	0,1567	1,92	0,3125	0,1567	2,82	0,4214	0,2296	2,82	0,4214	0,2296
A02-	Mooskirchen	Lieboch	1,90	0,3134	0,1619	1,90	0,3134	0,1619	2,64	0,4309	0,2161	2,64	0,4309	0,2161	3,90	0,5811	0,3167	3,90	0,5811	0,3167
A02-	Steinberg	Mooskirchen	1,97	0,3243	0,1676	1,97	0,3243	0,1676	2,74	0,4460	0,2237	2,74	0							

STR-KENNZAHL	MAUTABSCHNITT VON	MAUTABSCHNITT BIS	Omnibusse / CO2-Emissionsklasse 1 / EURO 0																	
			Kat. 2						Kat. 3						Kat. 4					
			Tag			Nacht			Tag			Nacht			Tag			Nacht		
			Ges	Luft Lärm	CO2	Ges	Luft Lärm	CO2	Ges	Luft Lärm	CO2	Ges	Luft Lärm	CO2	Ges	Luft Lärm	CO2	Ges	Luft Lärm	CO2
A03-	Münchendorf/Achau	KN Guntramsdorf	0,29	0,0480	0,0248	0,29	0,0480	0,0248	0,41	0,0661	0,0331	0,41	0,0661	0,0331	0,60	0,0891	0,0485	0,60	0,0891	0,0485
A03-	Ebreichsdorf Nord	Münchendorf/Achau	1,23	0,2023	0,1045	1,23	0,2023	0,1045	1,71	0,2781	0,1395	1,71	0,2781	0,1395	2,51	0,3750	0,2044	2,51	0,3750	0,2044
A03-	Ebreichsdorf West	Ebreichsdorf Nord	1,00	0,1651	0,0853	1,00	0,1651	0,0853	1,39	0,2270	0,1139	1,39	0,2270	0,1139	2,05	0,3062	0,1668	2,05	0,3062	0,1668
A03-	Pottendorf	Ebreichsdorf West	1,32	0,2166	0,1119	1,32	0,2166	0,1119	1,83	0,2979	0,1494	1,83	0,2979	0,1494	2,69	0,4017	0,2189	2,69	0,4017	0,2189
A03-	Hornstein	Pottendorf	2,16	0,3557	0,1838	2,16	0,3557	0,1838	3,00	0,4891	0,2453	3,00	0,4891	0,2453	4,42	0,6595	0,3594	4,42	0,6595	0,3594
A03-	Müllendorf	Hornstein	1,42	0,2331	0,1204	1,42	0,2331	0,1204	1,97	0,3205	0,1607	1,97	0,3205	0,1607	2,90	0,4322	0,2355	2,90	0,4322	0,2355
A03-	KN Eisenstadt	Müllendorf	1,18	0,1948	0,1007	1,18	0,1948	0,1007	1,64	0,2679	0,1344	1,64	0,2679	0,1344	2,42	0,3613	0,1969	2,42	0,3613	0,1969
A031	Siegendorf	KN Eisenstadt	0,93	0,1536	0,0794	0,93	0,1536	0,0794	1,30	0,2112	0,1059	1,30	0,2112	0,1059	1,91	0,2848	0,1552	1,91	0,2848	0,1552
A041	KN Wien Prater	Stadionbrücke	0,17	0,0282	0,0146	0,17	0,0282	0,0146	0,24	0,0388	0,0195	0,24	0,0388	0,0195	0,35	0,0523	0,0285	0,35	0,0523	0,0285
A04-	Wien Simmeringer Haide	KN Wien Prater	1,18	0,1946	0,1006	1,18	0,1946	0,1006	1,64	0,2676	0,1342	1,64	0,2676	0,1342	2,42	0,3609	0,1967	2,42	0,3609	0,1967
A04-	KN Schwchat	Wien Simmeringer Haide	1,06	0,1747	0,0903	1,06	0,1747	0,0903	1,47	0,2402	0,1205	1,47	0,2402	0,1205	2,17	0,3240	0,1765	2,17	0,3240	0,1765
A04-	Flughafen Wien Schwechat	KN Schwchat	1,53	0,2524	0,1304	1,53	0,2524	0,1304	2,13	0,3470	0,1740	2,13	0,3470	0,1740	3,14	0,4680	0,2550	3,14	0,4680	0,2550
A04-	Fischamend	Flughafen Wien Schwechat	1,72	0,2826	0,1460	1,72	0,2826	0,1460	2,38	0,3885	0,1949	2,38	0,3885	0,1949	3,51	0,5239	0,2855	3,51	0,5239	0,2855
A04-	Bruck/Leitha West	Fischamend	3,76	0,6197	0,3202	3,76	0,6197	0,3202	5,23	0,8521	0,4274	5,23	0,8521	0,4274	7,70	1,1491	0,6262	7,70	1,1491	0,6262
A04-	Bruck/Leitha Ost	Bruck/Leitha West	1,25	0,2058	0,1063	1,25	0,2058	0,1063	1,74	0,2830	0,1419	1,74	0,2830	0,1419	2,56	0,3816	0,2080	2,56	0,3816	0,2080
A04-	KN Bruckneudorf	Bruck/Leitha Ost	0,78	0,1284	0,0663	0,78	0,1284	0,0663	1,08	0,1766	0,0885	1,08	0,1766	0,0885	1,60	0,2381	0,1297	1,60	0,2381	0,1297
A04-	Parndorf	KN Bruckneudorf	0,50	0,0827	0,0427	0,50	0,0827	0,0427	0,70	0,1137	0,0570	0,70	0,1137	0,0570	1,03	0,1533	0,0835	1,03	0,1533	0,0835
A04-	Neusiedl	Parndorf	0,97	0,1598	0,0826	0,97	0,1598	0,0826	1,35	0,2198	0,1102	1,35	0,2198	0,1102	1,99	0,2964	0,1615	1,99	0,2964	0,1615
A04-	Neusiedl/Gewerbepark	Neusiedl	0,23	0,0371	0,0191	0,23	0,0371	0,0191	0,31	0,0510	0,0256	0,31	0,0510	0,0256	0,46	0,0687	0,0374	0,46	0,0687	0,0374
A04-	Weiden/Gols	Neusiedl/Gewerbepark	2,01	0,3315	0,1713	2,01	0,3315	0,1713	2,80	0,4558	0,2286	2,80	0,4558	0,2286	4,12	0,6146	0,3349	4,12	0,6146	0,3349
A04-	Mönchhof	Weiden/Gols	1,47	0,2418	0,1249	1,47	0,2418	0,1249	2,04	0,3325	0,1668	2,04	0,3325	0,1668	3,01	0,4484	0,2443	3,01	0,4484	0,2443
A04-	Nickelsdorf	Mönchhof	2,30	0,3789	0,1957	2,30	0,3789	0,1957	3,20	0,5209	0,2613	3,20	0,5209	0,2613	4,71	0,7025	0,3828	4,71	0,7025	0,3828
A04-	Staatsgrenze Nickelsdorf	Nickelsdorf	0,41	0,0671	0,0347	0,41	0,0671	0,0347	0,57	0,0923	0,0463	0,57	0,0923	0,0463	0,83	0,1244	0,0678	0,83	0,1244	0,0678
A05-	Wolkersdorf Süd	KN Eibesbrunn	0,79	0,1306	0,0675	0,79	0,1306	0,0675	1,10	0,1796	0,0901	1,10	0,1796	0,0901	1,62	0,2422	0,1320	1,62	0,2422	0,1320
A05-	Ulrichskirchen	Wolkersdorf Süd	0,86	0,1413	0,0730	0,86	0,1413	0,0730	1,19	0,1942	0,0974	1,19	0,1942	0,0974	1,76	0,2619	0,1427	1,76	0,2619	0,1427
A05-	Wolkersdorf Nord	Ulrichskirchen	0,56	0,0923	0,0477	0,56	0,0923	0,0477	0,78	0,1269	0,0637	0,78	0,1269	0,0637	1,15	0,1711	0,0933	1,15	0,1711	0,0933
A05-	Hochleithen	Wolkersdorf Nord	1,01	0,1656	0,0856	1,01	0,1656	0,0856	1,40	0,2277	0,1142	1,40	0,2277	0,1142	2,06	0,3071	0,1673	2,06	0,3071	0,1673
A05-	Gaweinstal Mitte	Hochleithen	2,01	0,3313	0,1712	2,01	0,3313	0,1712	2,80	0,4555	0,2285	2,80	0,4555	0,2285	4,12	0,6143	0,3347	4,12	0,6143	0,3347
A05-	Gaweinstal Nord	Gaweinstal Mitte	0,53	0,0876	0,0453	0,53	0,0876	0,0453	0,74	0,1205	0,0604	0,74	0,1205	0,0604	1,09	0,1625	0,0886	1,09	0,1625	0,0886
A05-	Mistelbach Süd	Gaweinstal Nord	0,92	0,1513	0,0782	0,92	0,1513	0,0782	1,28	0,2080	0,1043	1,28	0,2080	0,1043	1,88	0,2805	0,1529	1,88	0,2805	0,1529
A05-	Mistelbach Ost / Wilfersdorf	Mistelbach Süd	1,54	0,2539	0,1312	1,54	0,2539	0,1312	2,14	0,3491	0,1751	2,14	0,3491	0,1751	3,16	0,4708	0,2566	3,16	0,4708	0,2566
A05-	Poysdorf Süd	Mistelbach Ost / Wilfersdorf	1,56	0,2564	0,1325	1,56	0,2564	0,1325	2,16	0,3526	0,1768	2,16	0,3526	0,1768	3,19	0,4754	0,2591	3,19	0,4754	0,2591
A05-	Großkrut	Poysdorf Süd	2,05	0,3382	0,1747	2,05	0,3382	0,1747	2,85	0,4650	0,2332	2,85	0,4650	0,2332	4,20	0,6270	0,3417	4,20	0,6270	0,3417
A05-	Poysdorf Nord	Großkrut	2,00	0,3289	0,1700	2,00	0,3289	0,1700	2,78	0,4523	0,2268	2,78	0,4523	0,2268	4,09	0,6099	0,3324	4,09	0,6099	0,3324
A05-	Drasenhofen West	Drasenhofen Süd	0,61	0,1013	0,0523	0,61	0,1013	0,0523	0,85	0,1393	0,0698	0,85	0,1393	0,0698	1,26	0,1878	0,1023	1,26	0,1878	0,1023
A05-	Drasenhofen Nord	Drasenhofen West	0,87	0,1429	0,0739	0,87	0,1429	0,0739	1,21	0,1965	0,0986	1,21	0,1965	0,0986	1,78	0,2650	0,1444	1,78	0,2650	0,1444
A06-	Potzneusiedl	KN Bruckneudorf	2,53	0,4167	0,2153	2,53	0,4167	0,2153	3,52	0,5729	0,2873	3,52	0,5729	0,2873	5,18	0,7726	0,4210	5,18	0,7726	0,4210
A06-	Gattendorf	Potzneusiedl	1,10	0,1809	0,0934	1,10	0,1809	0,0934	1,53	0,2487	0,1247	1,53	0,2487	0,1247	2,25	0,3354	0,1827	2,25	0,3354	0,1827
A06-	Kittsee	Gattendorf	1,84	0,3025	0,1563	1,84	0,3025	0,1563	2,55	0,4159	0,2086	2,55	0,4159	0,2086	3,76	0,5609	0,3056	3,76	0,5609	0,3056
A06-	Staatsgrenze Kittsee	Kittsee	0,93	0,1536	0,0794	0,93	0,1536	0,0794	1,30	0,2113	0,1060	1,30	0,2113	0,1060	1,91	0,2849	0,1552	1,91	0,2849	0,1552
A07-	Franzosenhausweg	KN Linz	0,66	0,1084	0,0560	0,66	0,1084	0,0560	0,91	0,1490	0,0747	0,91	0,1490	0,0747	1,35	0,2010	0,1095	1,35	0,2010	0,1095
A07-	Salzburger Straße Neue Welt	Franzosenhausweg	0,57	0,0946	0,0489	0,57	0,0946	0,0489	0,80	0,1301	0,0652	0,80	0,1301	0,0652	1,18	0,1754	0,0956	1,18	0,1754	0,0956
A07-	Muldenstraße Bidermichl	Salzburger Straße Neue Welt	0,40	0,0657	0,0339	0,40	0,0657	0,0339	0,55	0,0903	0,0453	0,55	0,0903	0,0453	0,82	0,1218	0,0663	0,82	0,1218	0,0663
A07-	Linz-Hummelhof	Muldenstraße Bidermichl	0,19	0,0319	0,0165	0,19	0,0319	0,0165	0,27	0,0438	0,0220	0,27	0,0438	0,0220	0,40	0,0591	0,0322	0,40	0,0591	0,0322
A07-	Wiener Straße	Linz-Hummelhof	0,27	0,0448	0,0232	0,27	0,0448	0,0232	0,38	0,0616	0,0309	0,38	0,0616	0,0309	0,56	0,0831	0,0453	0,56	0,0831	0,0453
A07-	VOEST	Wiener Straße	0,25	0,0417	0,0215	0,25	0,0417	0,0215	0,35	0,0573	0,0287	0,35	0,0573	0,0287	0,52	0,0773	0,0421	0,52	0,0773	0,0421
A07-	Industriezeile	VOEST	0,20	0,0327	0,0169	0,20	0,0327	0,0169	0,28	0,0449	0,0225	0,28	0,0449	0,0225	0,41	0,0606	0,0330	0,41	0,0606	0,0330
A07-	Prinz Eugenstraße	Industriezeile	0,32	0,0519	0,0268	0,32	0,0519	0,0268	0,44	0,0713	0,0358	0,44	0,0713	0,0358	0,64	0,0962	0,0524	0,64	0,0962	0,0524
A07-	Hafenstraße	Prinz Eugenstraße	0,59	0,0971	0,0502	0,59	0,0971	0,0502	0,82	0,1335	0,0670	0,82	0,1335	0,0670	1,21	0,1800	0,0981	1,21	0,1800	0,0981
A07-	Urfahr	Hafenstraße	0,23	0,0382	0,0197	0,23	0,0382	0,0197												

STR-KENNZAHL	MAUTABSCHNITT VON	MAUTABSCHNITT BIS	Omnibusse / CO2-Emissionsklasse 1 / EURO 0																	
			Kat. 2						Kat. 3						Kat. 4					
			Tag			Nacht			Tag			Nacht			Tag			Nacht		
			Ges	Luft Lärm	CO2	Ges	Luft Lärm	CO2	Ges	Luft Lärm	CO2	Ges	Luft Lärm	CO2	Ges	Luft Lärm	CO2	Ges	Luft Lärm	CO2
A09-	Rottenmann	Liezen	1,40	0,2299	0,1188	1,40	0,2299	0,1188	1,94	0,3161	0,1585	1,94	0,3161	0,1585	2,86	0,4262	0,2323	2,86	0,4262	0,2323
A09-	Trieben	Rottenmann	3,48	0,5731	0,2961	3,48	0,5731	0,2961	4,84	0,7880	0,3952	4,84	0,7880	0,3952	7,12	1,0626	0,5790	7,12	1,0626	0,5790
A09-	Treglwang	Trieben	2,83	0,4659	0,2407	2,83	0,4659	0,2407	3,93	0,6407	0,3213	3,93	0,6407	0,3213	5,79	0,8639	0,4708	5,79	0,8639	0,4708
A09-	Kalwang	Treglwang	3,80	0,6262	0,3235	3,80	0,6262	0,3235	5,28	0,8610	0,4318	5,28	0,8610	0,4318	7,78	1,1610	0,6327	7,78	1,1610	0,6327
A09-	Mautern	Kalwang	1,77	0,2916	0,1506	1,77	0,2916	0,1506	2,46	0,4009	0,2010	2,46	0,4009	0,2010	3,62	0,5406	0,2946	3,62	0,5406	0,2946
A09-	Kammern	Mautern	1,99	0,3280	0,1695	1,99	0,3280	0,1695	2,77	0,4510	0,2262	2,77	0,4510	0,2262	4,08	0,6081	0,3314	4,08	0,6081	0,3314
A09-	Traboch	Kammern	2,08	0,3429	0,1772	2,08	0,3429	0,1772	2,89	0,4715	0,2365	2,89	0,4715	0,2365	4,26	0,6358	0,3465	4,26	0,6358	0,3465
A09-	Terminal St. Michael	Traboch	0,41	0,0673	0,0348	0,41	0,0673	0,0348	0,57	0,0926	0,0464	0,57	0,0926	0,0464	0,84	0,1249	0,0680	0,84	0,1249	0,0680
A09-	KN St. Michael	Terminal St. Michael	0,77	0,1262	0,0652	0,77	0,1262	0,0652	1,07	0,1736	0,0871	1,07	0,1736	0,0871	1,57	0,2341	0,1276	1,57	0,2341	0,1276
A09-	Übelbach	KN St. Michael	13,85	1,1757	0,6074	13,85	1,1757	0,6074	19,32	1,6165	0,8107	19,32	1,6165	0,8107	28,71	2,1799	1,1879	28,71	2,1799	1,1879
A09-	KN Peggau Deutschfeistritz	Übelbach	2,36	0,3888	0,2009	2,36	0,3888	0,2009	3,28	0,5347	0,2681	3,28	0,5347	0,2681	4,83	0,7210	0,3929	4,83	0,7210	0,3929
A09-	Gratkorn Nord	KN Peggau Deutschfeistritz	1,12	0,1842	0,0952	1,12	0,1842	0,0952	1,55	0,2533	0,1270	1,55	0,2533	0,1270	2,29	0,3416	0,1861	2,29	0,3416	0,1861
A09-	Gratkorn Süd	Gratkorn Nord	1,23	0,2023	0,1045	1,23	0,2023	0,1045	1,71	0,2782	0,1395	1,71	0,2782	0,1395	2,51	0,3751	0,2044	2,51	0,3751	0,2044
A09-	Graz Nord	Gratkorn Süd	0,27	0,0448	0,0232	0,27	0,0448	0,0232	0,38	0,0616	0,0309	0,38	0,0616	0,0309	0,56	0,0831	0,0453	0,56	0,0831	0,0453
A09-	Graz Webling	Graz Nord	3,11	0,5128	0,2650	3,11	0,5128	0,2650	4,33	0,7051	0,3536	4,33	0,7051	0,3536	6,37	0,9509	0,5182	6,37	0,9509	0,5182
A09-	Seiersberg	Graz Webling	0,83	0,1363	0,0704	0,83	0,1363	0,0704	1,15	0,1874	0,0940	1,15	0,1874	0,0940	1,69	0,2528	0,1377	1,69	0,2528	0,1377
A09-	KN Graz West	Seiersberg	0,41	0,0667	0,0345	0,41	0,0667	0,0345	0,56	0,0917	0,0460	0,56	0,0917	0,0460	0,83	0,1237	0,0674	0,83	0,1237	0,0674
A09-	Schwarzlsee	KN Graz West	0,40	0,0658	0,0340	0,40	0,0658	0,0340	0,55	0,0904	0,0453	0,55	0,0904	0,0453	0,82	0,1219	0,0664	0,82	0,1219	0,0664
A09-	Schachenwald / IBC Businesscenter	Schwarzlsee	0,45	0,0735	0,0380	0,45	0,0735	0,0380	0,62	0,1011	0,0507	0,62	0,1011	0,0507	0,91	0,1363	0,0743	0,91	0,1363	0,0743
A09-	Kalsdorf	Schachenwald / IBC Businesscenter	0,45	0,0748	0,0386	0,45	0,0748	0,0386	0,63	0,1028	0,0516	0,63	0,1028	0,0516	0,93	0,1387	0,0756	0,93	0,1387	0,0756
A09-	Werndorf Terminal	Kalsdorf	1,14	0,1872	0,0967	1,14	0,1872	0,0967	1,58	0,2574	0,1291	1,58	0,2574	0,1291	2,33	0,3471	0,1892	2,33	0,3471	0,1892
A09-	Wildon	Werndorf Terminal	1,27	0,2092	0,1081	1,27	0,2092	0,1081	1,77	0,2877	0,1443	1,77	0,2877	0,1443	2,60	0,3880	0,2114	2,60	0,3880	0,2114
A09-	Hengsberg	Wildon	0,62	0,1021	0,0528	0,62	0,1021	0,0528	0,86	0,1404	0,0704	0,86	0,1404	0,0704	1,27	0,1894	0,1032	1,27	0,1894	0,1032
A09-	Lebring	Hengsberg	1,10	0,1810	0,0935	1,10	0,1810	0,0935	1,53	0,2488	0,1248	1,53	0,2488	0,1248	2,25	0,3355	0,1828	2,25	0,3355	0,1828
A09-	Leibnitz	Lebring	1,90	0,3132	0,1618	1,90	0,3132	0,1618	2,64	0,4307	0,2160	2,64	0,4307	0,2160	3,89	0,5808	0,3165	3,89	0,5808	0,3165
A09-	Vogau Straß	Leibnitz	2,33	0,3831	0,1979	2,33	0,3831	0,1979	3,23	0,5267	0,2642	3,23	0,5267	0,2642	4,76	0,7103	0,3871	4,76	0,7103	0,3871
A09-	Gersdorf	Vogau Straß	1,13	0,1858	0,0960	1,13	0,1858	0,0960	1,57	0,2555	0,1281	1,57	0,2555	0,1281	2,31	0,3445	0,1877	2,31	0,3445	0,1877
A09-	Spielfeld	Gersdorf	0,59	0,0979	0,0506	0,59	0,0979	0,0506	0,83	0,1346	0,0675	0,83	0,1346	0,0675	1,22	0,1816	0,0989	1,22	0,1816	0,0989
A09-	Staatsgrenze Spielfeld	Spielfeld	0,54	0,0893	0,0461	0,54	0,0893	0,0461	0,75	0,1228	0,0616	0,75	0,1228	0,0616	1,11	0,1655	0,0902	1,11	0,1655	0,0902
A10-	Salzburg Süd / Anif	KN Salzburg	2,19	0,3612	0,1866	2,19	0,3612	0,1866	3,05	0,4966	0,2490	3,05	0,4966	0,2490	4,49	0,6696	0,3649	4,49	0,6696	0,3649
A10-	Puch Urstein	Salzburg Süd / Anif	0,74	0,1225	0,0633	0,74	0,1225	0,0633	1,03	0,1685	0,0845	1,03	0,1685	0,0845	1,52	0,2272	0,1238	1,52	0,2272	0,1238
A10-	Hallein	Puch Urstein	1,54	0,2530	0,1307	1,54	0,2530	0,1307	2,14	0,3479	0,1745	2,14	0,3479	0,1745	3,14	0,4691	0,2556	3,14	0,4691	0,2556
A10-	Kuchl	Hallein	1,71	0,2810	0,1452	1,71	0,2810	0,1452	2,37	0,3864	0,1938	2,37	0,3864	0,1938	3,49	0,5210	0,2839	3,49	0,5210	0,2839
A10-	Golling / Abtenau	Kuchl	1,71	0,2825	0,1459	1,71	0,2825	0,1459	2,38	0,3884	0,1948	2,38	0,3884	0,1948	3,51	0,5238	0,2854	3,51	0,5238	0,2854
A10-	Paß Lueg	Golling / Abtenau	1,79	0,2948	0,1523	1,79	0,2948	0,1523	2,49	0,4053	0,2033	2,49	0,4053	0,2033	3,66	0,5465	0,2978	3,66	0,5465	0,2978
A10-	Werfen	Paß Lueg	2,55	0,4199	0,2169	2,55	0,4199	0,2169	3,54	0,5773	0,2895	3,54	0,5773	0,2895	5,22	0,7785	0,4242	5,22	0,7785	0,4242
A10-	Pfarrwerfen / Werfen	Werfen	0,33	0,0547	0,0283	0,33	0,0547	0,0283	0,46	0,0752	0,0377	0,46	0,0752	0,0377	0,68	0,1015	0,0553	0,68	0,1015	0,0553
A10-	KN Pongau	Pfarrwerfen / Werfen	0,72	0,1188	0,0614	0,72	0,1188	0,0614	1,00	0,1633	0,0819	1,00	0,1633	0,0819	1,48	0,2202	0,1200	1,48	0,2202	0,1200
A101	Bischofshofen	KN Pongau	1,07	0,1766	0,0913	1,07	0,1766	0,0913	1,49	0,2429	0,1218	1,49	0,2429	0,1218	2,20	0,3275	0,1785	2,20	0,3275	0,1785
A10-	Lammertal Hüttal	KN Pongau	2,93	0,4830	0,2496	2,93	0,4830	0,2496	4,08	0,6642	0,3331	4,08	0,6642	0,3331	6,00	0,8956	0,4881	6,00	0,8956	0,4881
A10-	F. Verbindung GH Eben	Lammertal Hüttal	0,75	0,1243	0,0642	0,75	0,1243	0,0642	1,05	0,1709	0,0857	1,05	0,1709	0,0857	1,55	0,2305	0,1256	1,55	0,2305	0,1256
A10-	Eben	F. Verbindung GH Eben	0,35	0,0576	0,0298	0,35	0,0576	0,0298	0,49	0,0792	0,0397	0,49	0,0792	0,0397	0,72	0,1068	0,0582	0,72	0,1068	0,0582
A10-	Radstadt Altenmarkt	Eben	0,78	0,1279	0,0661	0,78	0,1279	0,0661	1,08	0,1759	0,0882	1,08	0,1759	0,0882	1,59	0,2372	0,1293	1,59	0,2372	0,1293
A10-	Flachau	Radstadt Altenmarkt Graz	1,09	0,1789	0,0924	1,09	0,1789	0,0924	1,51	0,2460	0,1234	1,51	0,2460	0,1234	2,22	0,3317	0,1808	2,22	0,3317	0,1808
A10-	Flachauwinkel	Flachau	3,84	0,3490	0,1803	3,84	0,3490	0,1803	5,35	0,4798	0,2406	5,35	0,4798	0,2406	7,94	0,6470	0,3526	7,94	0,6470	0,3526
A10-	Zederhaus	Flachauwinkel	9,67	0,8794	0,4544	9,67	0,8794	0,4544	13,48	1,2092	0,6064	13,48	1,2092	0,6064	20,02	1,6306	0,8886	20,02	1,6306	0,8886
A10-	St. Michael/Lungau	Zederhaus	6,38	0,5802	0,2998	6,38	0,5802	0,2998	8,90	0,7978	0,4001	8,90	0,7978	0,4001	13,21	1,0758	0,5863	13,21	1,0758	0,5863
A10-	Rennweg Katschberg	St. Michael/Lungau	4,68	0,4254	0,2198	4,68	0,4254	0,2198	6,52	0,5849	0,2933	6,52	0,5849	0,2933	9,68	0,7887	0,4298	9,68	0,7887	0,4298
A102	KN Spittal Millstätter See	Seeboden	0,57	0,0931	0,0481	0,57	0,0931	0,0481	0,79	0,1280	0,0642	0,79	0,1280	0,0642	1,16	0,1727	0,0941	1,16	0,1727	0,0941
A102	Lendorf	KN Spittal Millstätter See	1,22	0,2009	0,1038	1,22	0,2009	0,1038	1,70	0,2762	0,1385	1,70	0,2762	0,						

STR-KENNZAHL	MAUTABSCHNITT VON	MAUTABSCHNITT BIS	Omnibusse / CO2-Emissionsklasse 1 / EURO 0																	
			Kat. 2						Kat. 3						Kat. 4					
			Tag			Nacht			Tag			Nacht			Tag			Nacht		
			Ges	Luft Lärm	CO2	Ges	Luft Lärm	CO2	Ges	Luft Lärm	CO2	Ges	Luft Lärm	CO2	Ges	Luft Lärm	CO2	Ges	Luft Lärm	CO2
A12-	Innsbruck Mitte	A12 Innsbruck Ost	0,69	0,1013	0,0523	0,69	0,1013	0,0523	0,97	0,1393	0,0698	0,97	0,1393	0,0698	1,44	0,1878	0,1024	1,44	0,1878	0,1024
A12-	A12 Innsbruck West	Innsbruck Mitte	0,93	0,1536	0,0794	0,93	0,1536	0,0794	1,30	0,2112	0,1059	1,30	0,2112	0,1059	1,91	0,2848	0,1552	1,91	0,2848	0,1552
A12-	Innsbruck Kranebitten	A12 Innsbruck West	1,22	0,2013	0,1040	1,22	0,2013	0,1040	1,70	0,2768	0,1388	1,70	0,2768	0,1388	2,50	0,3733	0,2034	2,50	0,3733	0,2034
A12-	Zirl Ost Garmisch Seefeld	Innsbruck Kranebitten	1,42	0,2336	0,1207	1,42	0,2336	0,1207	1,97	0,3212	0,1611	1,97	0,3212	0,1611	2,90	0,4332	0,2360	2,90	0,4332	0,2360
A12-	Zirl West	Zirl Ost Garmisch Seefeld	0,89	0,1462	0,0755	0,89	0,1462	0,0755	1,23	0,2010	0,1008	1,23	0,2010	0,1008	1,82	0,2710	0,1477	1,82	0,2710	0,1477
A12-	Petttau	Zirl West	1,59	0,2617	0,1352	1,59	0,2617	0,1352	2,21	0,3599	0,1805	2,21	0,3599	0,1805	3,25	0,4853	0,2645	3,25	0,4853	0,2645
A12-	Telfs Ost	Petttau	1,61	0,2646	0,1367	1,61	0,2646	0,1367	2,23	0,3639	0,1825	2,23	0,3639	0,1825	3,29	0,4907	0,2674	3,29	0,4907	0,2674
A12-	Telfs West	Telfs Ost	0,78	0,1292	0,0668	0,78	0,1292	0,0668	1,09	0,1777	0,0891	1,09	0,1777	0,0891	1,61	0,2396	0,1306	1,61	0,2396	0,1306
A12-	Mötz Reutte	Telfs West	2,54	0,4176	0,2158	2,54	0,4176	0,2158	3,52	0,5742	0,2880	3,52	0,5742	0,2880	5,19	0,7743	0,4220	5,19	0,7743	0,4220
A12-	Haiming Ötztal	Mötz Reutte	2,95	0,4858	0,2510	2,95	0,4858	0,2510	4,10	0,6679	0,3350	4,10	0,6679	0,3350	6,04	0,9007	0,4908	6,04	0,9007	0,4908
A12-	Imst	Haiming Ötztal	2,35	0,3867	0,1998	2,35	0,3867	0,1998	3,26	0,5317	0,2667	3,26	0,5317	0,2667	4,81	0,7170	0,3907	4,81	0,7170	0,3907
A12-	Imst Au	Imst	0,69	0,1140	0,0589	0,69	0,1140	0,0589	0,96	0,1568	0,0786	0,96	0,1568	0,0786	1,42	0,2115	0,1152	1,42	0,2115	0,1152
A12-	Mils	Imst Au	0,56	0,0921	0,0476	0,56	0,0921	0,0476	0,78	0,1266	0,0635	0,78	0,1266	0,0635	1,14	0,1707	0,0930	1,14	0,1707	0,0930
A12-	Mils Schönwies	Mils	1,38	0,2266	0,1171	1,38	0,2266	0,1171	1,91	0,3115	0,1562	1,91	0,3115	0,1562	2,82	0,4201	0,2289	2,82	0,4201	0,2289
A12-	KN Oberinntal	Mils Schönwies	1,22	0,2006	0,1037	1,22	0,2006	0,1037	1,69	0,2759	0,1384	1,69	0,2759	0,1384	2,49	0,3720	0,2027	2,49	0,3720	0,2027
A12-	Zams	KN Oberinntal	0,32	0,0528	0,0273	0,32	0,0528	0,0273	0,45	0,0726	0,0364	0,45	0,0726	0,0364	0,66	0,0979	0,0534	0,66	0,0979	0,0534
A122	Fließ	KN Oberinntal	2,28	0,3754	0,1939	2,28	0,3754	0,1939	3,17	0,5161	0,2588	3,17	0,5161	0,2588	4,67	0,6960	0,3793	4,67	0,6960	0,3793
A13-	A13 Innsbruck Süd	A12 Innsbruck Ost	2,97	0,2205	0,1139	2,97	0,2205	0,1139	4,15	0,3032	0,1521	4,15	0,3032	0,1521	6,18	0,4089	0,2228	10,83	0,4089	0,2228
A13-	Zenzenhof	A13 Innsbruck Süd	1,16	0,0696	0,0360	1,16	0,0696	0,0360	1,62	0,0957	0,0480	1,62	0,0957	0,0480	2,41	0,1291	0,0703	4,63	0,1291	0,0703
A13-	Igls Patsch	Zenzenhof	2,14	0,1286	0,0665	2,14	0,1286	0,0665	2,99	0,1769	0,0887	2,99	0,1769	0,0887	4,46	0,2385	0,1300	8,55	0,2385	0,1300
A13-	Schönberg Stubaital	Igls Patsch	2,32	0,1392	0,0719	2,32	0,1392	0,0719	3,24	0,1914	0,0960	3,24	0,1914	0,0960	4,83	0,2581	0,1407	9,26	0,2581	0,1407
A13-	Matrei Steinach	Schönberg Stubaital	7,32	0,4392	0,2269	7,32	0,4392	0,2269	10,22	0,6039	0,3029	10,22	0,6039	0,3029	15,23	0,8144	0,4438	29,20	0,8144	0,4438
A13-	Nösslach	Matrei Steinach	5,89	0,3533	0,1825	5,89	0,3533	0,1825	8,22	0,4858	0,2436	8,22	0,4858	0,2436	12,25	0,6550	0,3570	23,49	0,6550	0,3570
A13-	Brenner-Nord	Nösslach	5,28	0,3170	0,1638	5,28	0,3170	0,1638	7,38	0,4359	0,2186	7,38	0,4359	0,2186	10,99	0,5878	0,3203	21,08	0,5878	0,3203
A13-	Staatsgrenze Brennerpass	Brenner-Nord	1,04	0,0627	0,0324	1,04	0,0627	0,0324	1,46	0,0862	0,0432	1,46	0,0862	0,0432	2,17	0,1162	0,0633	4,17	0,1162	0,0633
A131	A13 Innsbruck Süd	A12 Innsbruck West	1,89	0,1453	0,0750	1,89	0,1453	0,0750	2,64	0,1997	0,1002	2,64	0,1997	0,1002	3,92	0,2693	0,1468	6,96	0,2693	0,1468
A14-	Hörbranz Lochau	Staatsgrenze Hörbranz	0,37	0,0605	0,0313	0,37	0,0605	0,0313	0,51	0,0832	0,0417	0,51	0,0832	0,0417	0,75	0,1122	0,0612	0,75	0,1122	0,0612
A14-	KN Bregenz	Hörbranz Lochau	2,26	0,3720	0,1922	2,26	0,3720	0,1922	3,14	0,5114	0,2565	3,14	0,5114	0,2565	4,62	0,6897	0,3518	4,62	0,6897	0,3518
A14-	Lauterach Wolfurt	KN Bregenz	0,11	0,0187	0,0096	0,11	0,0187	0,0096	0,16	0,0257	0,0129	0,16	0,0257	0,0129	0,23	0,0346	0,0189	0,23	0,0346	0,0189
A14-	Wolfurt Lauterach	Lauterach Wolfurt	1,00	0,1655	0,0855	1,00	0,1655	0,0855	1,40	0,2276	0,1141	1,40	0,2276	0,1141	2,06	0,3069	0,1672	2,06	0,3069	0,1672
A14-	Dornbirn Nord Bregenzerwald	Wolfurt Lauterach	0,39	0,0640	0,0331	0,39	0,0640	0,0331	0,54	0,0880	0,0442	0,54	0,0880	0,0442	0,80	0,1187	0,0647	0,80	0,1187	0,0647
A14-	Dornbirn West	Dornbirn Nord Bregenzerwald	1,09	0,1789	0,0924	1,09	0,1789	0,0924	1,51	0,2460	0,1234	1,51	0,2460	0,1234	2,22	0,3317	0,1808	2,22	0,3317	0,1808
A14-	Dornbirn Süd	Dornbirn West	0,54	0,0894	0,0462	0,54	0,0894	0,0462	0,75	0,1230	0,0617	0,75	0,1230	0,0617	1,11	0,1658	0,0904	1,11	0,1658	0,0904
A14-	Hohenems	Dornbirn Süd	0,99	0,1623	0,0838	0,99	0,1623	0,0838	1,37	0,2231	0,1119	1,37	0,2231	0,1119	2,02	0,3009	0,1640	2,02	0,3009	0,1640
A14-	Altach Götzis	Hohenems	1,00	0,1641	0,0848	1,00	0,1641	0,0848	1,39	0,2257	0,1132	1,39	0,2257	0,1132	2,04	0,3043	0,1658	2,04	0,3043	0,1658
A14-	Götzis	Altach Götzis	0,76	0,1251	0,0647	0,76	0,1251	0,0647	1,06	0,1721	0,0863	1,06	0,1721	0,0863	1,56	0,2320	0,1264	1,56	0,2320	0,1264
A14-	Klaus Koblach	Götzis	0,66	0,1087	0,0561	0,66	0,1087	0,0561	0,92	0,1494	0,0749	0,92	0,1494	0,0749	1,35	0,2015	0,1098	1,35	0,2015	0,1098
A14-	Rankweil	Klaus Koblach	1,16	0,1910	0,0987	1,16	0,1910	0,0987	1,61	0,2626	0,1317	1,61	0,2626	0,1317	2,37	0,3541	0,1930	2,37	0,3541	0,1930
A14-	Feldkirch Frastanz	Rankweil	2,60	0,2721	0,1406	2,60	0,2721	0,1406	3,60	0,3741	0,1876	3,60	0,3741	0,1876	5,38	0,5045	0,2749	3,38	0,5045	0,2749
A14-	Nenzing Bludesch	Feldkirch Frastanz	2,61	0,4302	0,2223	2,61	0,4302	0,2223	3,63	0,5916	0,2967	3,63	0,5916	0,2967	5,35	0,7977	0,4347	5,35	0,7977	0,4347
A14-	Bludenz Nüziders	Nenzing Bludesch	1,94	0,3194	0,1650	1,94	0,3194	0,1650	2,70	0,4392	0,2202	2,70	0,4392	0,2202	3,97	0,5922	0,3227	3,97	0,5922	0,3227
A14-	Brandnertal	Bludenz Nüziders	0,27	0,0444	0,0230	0,27	0,0444	0,0230	0,38	0,0611	0,0307	0,38	0,0611	0,0307	0,55	0,0824	0,0449	0,55	0,0824	0,0449
A14-	Bludenz Bürs	Brandnertal	0,45	0,0742	0,0383	0,45	0,0742	0,0383	0,63	0,1020	0,0511	0,63	0,1020	0,0511	0,92	0,1375	0,0749	0,92	0,1375	0,0749
A14-	Bludenz Montafon	Bludenz Bürs	0,64	0,1051	0,0543	0,64	0,1051	0,0543	0,89	0,1445	0,0725	0,89	0,1445	0,0725	1,31	0,1949	0,1062	1,31	0,1949	0,1062
A141	Bregenz Citytunnel	KN Bregenz	0,58	0,0963	0,0497	0,58	0,0963	0,0497	0,81	0,1324	0,0664	0,81	0,1324	0,0664	1,20	0,1785	0,0973	1,20	0,1785	0,0973
A21-	Hochstraß	KN Steinhäusl	0,96	0,1588	0,0821	0,96	0,1588	0,0821	1,34	0,2184	0,1095	1,34	0,2184	0,1095	1,97	0,2945	0,1605	1,97	0,2945	0,1605
A21-	Alland	Hochstraß	3,37	0,5549	0,2867	3,37	0,5549	0,2867	4,68	0,7630	0,3827	4,68	0,7630	0,3827	6,90	0,9289	0,5607	6,90	0,9289	0,5607
A21-	Mayerling	Alland	0,68	0,1127	0,0582	0,68	0,1127	0,0582	0,95	0,1549	0,0777	0,95	0,1549	0,0777	1,40	0,2089	0,1138	1,40	0,2089	0,1138
A21-	Heiligenkreuz	Mayerling	1,58	0,2610	0,1348	1,58	0,2610	0,1348	2,20	0,3588	0,1800	2,20	0,3588	0,1800	3,24	0,4839	0,2637	3,24	0,4839	0,2637
A21-	Hinterbrühl	Heiligenkreuz	0,88	0,1455	0,0752	0,88	0,1455	0,0752	1,23	0,2000										

STR-KENNZAHL	MAUTABSCHNITT VON	MAUTABSCHNITT BIS	Omnibusse / CO2-Emissionsklasse 1 / EURO 0																	
			Kat. 2						Kat. 3						Kat. 4					
			Tag			Nacht			Tag			Nacht			Tag			Nacht		
			Ges	Luft Lärm	CO2	Ges	Luft Lärm	CO2	Ges	Luft Lärm	CO2	Ges	Luft Lärm	CO2	Ges	Luft Lärm	CO2	Ges	Luft Lärm	CO2
A23-	St. Marx	KN Gürtel Landstraße Hauptstraße	0,29	0,0485	0,0251	0,29	0,0485	0,0251	0,41	0,0667	0,0335	0,41	0,0667	0,0335	0,60	0,0900	0,0490	0,60	0,0900	0,0490
A23-	KN Wien Prater	St. Marx	0,25	0,0412	0,0213	0,25	0,0412	0,0213	0,35	0,0566	0,0284	0,35	0,0566	0,0284	0,51	0,0764	0,0416	0,51	0,0764	0,0416
A23-	Handelskai	KN Wien Prater	0,56	0,0914	0,0472	0,56	0,0914	0,0472	0,77	0,1257	0,0631	0,77	0,1257	0,0631	1,14	0,1695	0,0924	1,14	0,1695	0,0924
A23-	KN Wien Kaisermühlen	Handelskai	0,25	0,0418	0,0216	0,25	0,0418	0,0216	0,35	0,0575	0,0288	0,35	0,0575	0,0288	0,52	0,0775	0,0422	0,52	0,0775	0,0422
A23-	Groß Enzersdorf Stadlau	KN Wien Kaisermühlen	0,70	0,1147	0,0593	0,70	0,1147	0,0593	0,97	0,1577	0,0791	0,97	0,1577	0,0791	1,43	0,2127	0,1159	1,43	0,2127	0,1159
A23-	Hirschstetten	Groß Enzersdorf Stadlau	0,39	0,0643	0,0332	0,39	0,0643	0,0332	0,54	0,0884	0,0444	0,54	0,0884	0,0444	0,80	0,1193	0,0650	0,80	0,1193	0,0650
A233	Wien Gürtel	KN Gürtel Landstraße Hauptstraße	0,23	0,0375	0,0194	0,23	0,0375	0,0194	0,32	0,0516	0,0259	0,32	0,0516	0,0259	0,47	0,0696	0,0379	0,47	0,0696	0,0379
A25-	Weißkirchen	KN A1/A25 Passau Wels	2,57	0,4231	0,2186	2,57	0,4231	0,2186	3,57	0,5818	0,2918	3,57	0,5818	0,2918	5,26	0,7845	0,4275	5,26	0,7845	0,4275
A25-	Marchtrenk Wels Ost	Weißkirchen	0,92	0,1508	0,0779	0,92	0,1508	0,0779	1,27	0,2073	0,1040	1,27	0,2073	0,1040	1,87	0,2795	0,1523	1,87	0,2795	0,1523
A25-	ÖBB Terminal Wels	Marchtrenk Wels Ost	0,25	0,0406	0,0210	0,25	0,0406	0,0210	0,34	0,0558	0,0280	0,34	0,0558	0,0280	0,50	0,0752	0,0410	0,50	0,0752	0,0410
A25-	Wels Nord	ÖBB Terminal Wels	1,18	0,1944	0,1005	1,18	0,1944	0,1005	1,64	0,2674	0,1341	1,64	0,2674	0,1341	2,42	0,3605	0,1965	2,42	0,3605	0,1965
A25-	KN Wels	Wels Nord	0,84	0,1383	0,0715	0,84	0,1383	0,0715	1,17	0,1902	0,0954	1,17	0,1902	0,0954	1,72	0,2565	0,1398	1,72	0,2565	0,1398
S01-	Vorarlberger Allee	KN Vösendorf	0,62	0,1026	0,0530	0,62	0,1026	0,0530	0,87	0,1410	0,0707	0,87	0,1410	0,0707	1,27	0,1902	0,1036	1,27	0,1902	0,1036
S01-	Laxenburger Str.	Vorarlberger Allee	0,33	0,0539	0,0278	0,33	0,0539	0,0278	0,45	0,0741	0,0371	0,45	0,0741	0,0371	0,67	0,0999	0,0544	0,67	0,0999	0,0544
S01-	Güterzentrum Wien Süd	Laxenburger Str.	0,41	0,0668	0,0345	0,41	0,0668	0,0345	0,56	0,0918	0,0460	0,56	0,0918	0,0460	0,83	0,1238	0,0675	0,83	0,1238	0,0675
S01-	Rothneusiedl	Güterzentrum Wien Süd	0,26	0,0434	0,0224	0,26	0,0434	0,0224	0,37	0,0597	0,0299	0,37	0,0597	0,0299	0,54	0,0805	0,0438	0,54	0,0805	0,0438
S01-	KN Rustenfeld	Rothneusiedl	0,62	0,1015	0,0525	0,62	0,1015	0,0525	0,86	0,1396	0,0700	0,86	0,1396	0,0700	1,26	0,1882	0,1026	1,26	0,1882	0,1026
S01-	Rannersdorf	KN Rustenfeld	0,86	0,1425	0,0736	0,86	0,1425	0,0736	1,20	0,1959	0,0982	1,20	0,1959	0,0982	1,77	0,2642	0,1439	1,77	0,2642	0,1439
S011	Leopoldsdorf (B16)	KN Rustenfeld	0,38	0,0631	0,0326	0,38	0,0631	0,0326	0,53	0,0868	0,0435	0,53	0,0868	0,0435	0,78	0,1170	0,0638	0,78	0,1170	0,0638
S01-	Schwechat Süd	Rannersdorf	0,68	0,1113	0,0575	0,68	0,1113	0,0575	0,94	0,1531	0,0768	0,94	0,1531	0,0768	1,38	0,2064	0,1125	1,38	0,2064	0,1125
S01-	Schwechat Ost	Schwechat Süd	0,39	0,0637	0,0329	0,39	0,0637	0,0329	0,54	0,0876	0,0440	0,54	0,0876	0,0440	0,79	0,1182	0,0644	0,79	0,1182	0,0644
S01-	Mannswörth	Schwechat Ost	0,41	0,0675	0,0349	0,41	0,0675	0,0349	0,57	0,0928	0,0465	0,57	0,0928	0,0465	0,84	0,1251	0,0682	0,84	0,1251	0,0682
S01-	KN Schwechat	Mannswörth	0,15	0,0253	0,0131	0,15	0,0253	0,0131	0,21	0,0348	0,0174	0,21	0,0348	0,0174	0,31	0,0469	0,0256	0,31	0,0469	0,0256
S01-	Seyring	Angerner Straße	1,44	0,2365	0,1222	1,44	0,2365	0,1222	2,00	0,3252	0,1631	2,00	0,3252	0,1631	2,94	0,4385	0,2390	2,94	0,4385	0,2390
S01-	KN Eibesbrunn	Seyring	1,20	0,1979	0,1022	1,20	0,1979	0,1022	1,67	0,2721	0,1364	1,67	0,2721	0,1364	2,46	0,3669	0,1999	2,46	0,3669	0,1999
S01-	Hagenbrunn	KN Eibesbrunn	0,95	0,1558	0,0805	0,95	0,1558	0,0805	1,31	0,2142	0,1074	1,31	0,2142	0,1074	1,94	0,2888	0,1574	1,94	0,2888	0,1574
S01-	Korneuburg Nord	Hagenbrunn	2,02	0,3332	0,1722	2,02	0,3332	0,1722	2,81	0,4582	0,2298	2,81	0,4582	0,2298	4,14	0,6178	0,3367	4,14	0,6178	0,3367
S01-	Korneuburg West	Korneuburg Nord	0,82	0,1352	0,0698	0,82	0,1352	0,0698	1,14	0,1859	0,0932	1,14	0,1859	0,0932	1,68	0,2506	0,1366	1,68	0,2506	0,1366
S01-	KN Korneuburg	Korneuburg West	0,26	0,0431	0,0223	0,26	0,0431	0,0223	0,36	0,0593	0,0297	0,36	0,0593	0,0297	0,54	0,0799	0,0436	0,54	0,0799	0,0436
S02-	Gewerbepark Stadlau	Hirschstetten	0,28	0,0463	0,0239	0,28	0,0463	0,0239	0,39	0,0637	0,0319	0,39	0,0637	0,0319	0,58	0,0859	0,0468	0,58	0,0859	0,0468
S02-	Breitenleer Straße	Gewerbepark Stadlau	0,16	0,0257	0,0133	0,16	0,0257	0,0133	0,22	0,0353	0,0177	0,22	0,0353	0,0177	0,32	0,0476	0,0259	0,32	0,0476	0,0259
S02-	Rautenweg	Breitenleer Straße	0,26	0,0426	0,0220	0,26	0,0426	0,0220	0,36	0,0586	0,0294	0,36	0,0586	0,0294	0,53	0,0790	0,0431	0,53	0,0790	0,0431
S02-	Hermann Gebauer Straße	Rautenweg	0,28	0,0468	0,0242	0,28	0,0468	0,0242	0,40	0,0644	0,0323	0,40	0,0644	0,0323	0,58	0,0869	0,0473	0,58	0,0869	0,0473
S02-	Angerner Straße	Hermann Gebauer Straße	1,03	0,1695	0,0876	1,03	0,1695	0,0876	1,43	0,2331	0,1169	1,43	0,2331	0,1169	2,11	0,3143	0,1713	2,11	0,3143	0,1713
S03-	Stockerau Nord	KN Stockerau/West	0,29	0,0479	0,0248	0,29	0,0479	0,0248	0,40	0,0659	0,0330	0,40	0,0659	0,0330	0,60	0,0888	0,0484	0,60	0,0888	0,0484
S03-	Sierndorf	Stockerau Nord	1,56	0,2575	0,1330	1,56	0,2575	0,1330	2,17	0,3540	0,1775	2,17	0,3540	0,1775	3,20	0,4774	0,2602	3,20	0,4774	0,2602
S03-	Obermallebarn	Sierndorf	1,05	0,1729	0,0893	1,05	0,1729	0,0893	1,46	0,2377	0,1192	1,46	0,2377	0,1192	2,15	0,3206	0,1747	2,15	0,3206	0,1747
S03-	Göllersdorf	Obermallebarn	1,39	0,2283	0,1179	1,39	0,2283	0,1179	1,93	0,3139	0,1574	1,93	0,3139	0,1574	2,84	0,4233	0,2307	2,84	0,4233	0,2307
S03-	Großstelzendorf	Göllersdorf	0,56	0,0914	0,0472	0,56	0,0914	0,0472	0,77	0,1257	0,0631	0,77	0,1257	0,0631	1,14	0,1695	0,0924	1,14	0,1695	0,0924
S03-	Hollabrunn Süd	Großstelzendorf	1,33	0,2199	0,1136	1,33	0,2199	0,1136	1,86	0,3023	0,1516	1,86	0,3023	0,1516	2,73	0,4077	0,2222	2,73	0,4077	0,2222
S03-	Hollabrunn Mitte	Hollabrunn Süd	0,38	0,0629	0,0325	0,38	0,0629	0,0325	0,53	0,0865	0,0434	0,53	0,0865	0,0434	0,78	0,1167	0,0636	0,78	0,1167	0,0636
S03-	Hollabrunn Nord	Hollabrunn Mitte	0,87	0,1426	0,0737	0,87	0,1426	0,0737	1,20	0,1960	0,0983	1,20	0,1960	0,0983	1,77	0,2643	0,1440	1,77	0,2643	0,1440
S03-	Wullersdorf	Hollabrunn Nord	1,66	0,2734	0,1413	1,66	0,2734	0,1413	2,31	0,3759	0,1885	2,31	0,3759	0,1885	3,40	0,5069	0,2763	3,40	0,5069	0,2763
S03-	Guntersdorf	Wullersdorf	1,15	0,1893	0,0978	1,15	0,1893	0,0978	1,60	0,2603	0,1305	1,60	0,2603	0,1305	2,35	0,3510	0,1913	2,35	0,3510	0,1913
S04-	Sigleß	KN Mattersburg	0,69	0,1137	0,0587	0,69	0,1137	0,0587	0,96	0,1563	0,0784	0,96	0,1563	0,0784	1,41	0,2108	0,1148	1,41	0,2108	0,1148
S04-	Bad Sauerbrunn	Sigleß	1,61	0,2656	0,1372	1,61	0,2656	0,1372	2,24	0,3652	0,1831	2,24	0,3652	0,1831	3,30	0,4924	0,2684	3,30	0,4924	0,2684
S04-	Neudörfel	Bad Sauerbrunn	0,68	0,1116	0,0577	0,68	0,1116	0,0577	0,94	0,1535	0,0770	0,94	0,1535	0,0770	1,39	0,2069	0,1128	1,39	0,2069	0,1128
S04-	Wr. Neustadt Ost	Neudörfel	0,71	0,1168	0,0604	0,71	0,1168	0,0604	0,99	0,1606	0,0806	0,99	0,1606	0,0806	1,45	0,2166	0,1180	1,45	0,2166	0,1180
S04-	Katzelsdorf	Wr. Neustadt Ost	0,33	0,0547	0,0283	0,33	0,0547	0,0283	0,46	0,0752	0,0377	0,46	0,0752	0,0377	0,68	0,1015	0,0553	0,68	0,1015	0,0553
S04-	Lanzenkirchen	Katzelsdorf	0,28	0,0458	0,0237	0,28	0,0458	0,0237	0,39											

STR-KENNZAHL	MAUTABSCHNITT VON	MAUTABSCHNITT BIS	Omnibusse / CO2-Emissionsklasse 1 / EURO 0																	
			Kat. 2						Kat. 3						Kat. 4					
			Tag			Nacht			Tag			Nacht			Tag			Nacht		
			Ges	Luft Lärm	CO2	Ges	Luft Lärm	CO2	Ges	Luft Lärm	CO2	Ges	Luft Lärm	CO2	Ges	Luft Lärm	CO2	Ges	Luft Lärm	CO2
S06-	Allerheiligen Mürzhofen	Kindbergdörfel	0,83	0,1361	0,0703	0,83	0,1361	0,0703	1,15	0,1872	0,0939	1,15	0,1872	0,0939	1,69	0,2524	0,1375	1,69	0,2524	0,1375
S06-	St. Marein	Allerheiligen Mürzhofen	1,24	0,2045	0,1056	1,24	0,2045	0,1056	1,73	0,2812	0,1410	1,73	0,2812	0,1410	2,54	0,3791	0,2066	2,54	0,3791	0,2066
S06-	Kapfenberg	St. Marein	0,88	0,1450	0,0749	0,88	0,1450	0,0749	1,22	0,1993	0,1000	1,22	0,1993	0,1000	1,80	0,2688	0,1465	1,80	0,2688	0,1465
S06-	KN Bruck/Mur	Kapfenberg	1,64	0,2706	0,1398	1,64	0,2706	0,1398	2,28	0,3721	0,1866	2,28	0,3721	0,1866	3,36	0,5018	0,2734	3,36	0,5018	0,2734
S06-	ASt Bruck/Mur West	KN Bruck/Mur	1,41	0,2321	0,1199	1,41	0,2321	0,1199	1,96	0,3192	0,1601	1,96	0,3192	0,1601	2,89	0,4304	0,2345	2,89	0,4304	0,2345
S06-	Niklasdorf	ASt Bruck/Mur West	1,30	0,2145	0,1108	1,30	0,2145	0,1108	1,81	0,2949	0,1479	1,81	0,2949	0,1479	2,67	0,3977	0,2167	2,67	0,3977	0,2167
S06-	Leoben Ost	Niklasdorf	1,39	0,2288	0,1182	1,39	0,2288	0,1182	1,93	0,3146	0,1578	1,93	0,3146	0,1578	2,84	0,4242	0,2312	2,84	0,4242	0,2312
S06-	Leoben West	Leoben Ost	1,56	0,2563	0,1324	1,56	0,2563	0,1324	2,16	0,3524	0,1767	2,16	0,3524	0,1767	3,19	0,4752	0,2589	3,19	0,4752	0,2589
S06-	KN St. Michael	Leoben West	1,93	0,3172	0,1639	1,93	0,3172	0,1639	2,68	0,4362	0,2188	2,68	0,4362	0,2188	3,94	0,5882	0,3205	3,94	0,5882	0,3205
S07-	Fürstenfeld	KN Riegersdorf	2,51	0,4138	0,2138	2,51	0,4138	0,2138	3,49	0,5689	0,2853	3,49	0,5689	0,2853	5,14	0,7672	0,4181	5,14	0,7672	0,4181
S07-	Rudersdorf	Fürstenfeld	0,65	0,1068	0,0552	0,65	0,1068	0,0552	0,90	0,1468	0,0736	0,90	0,1468	0,0736	1,33	0,1979	0,1079	1,33	0,1979	0,1079
S07-	Dobersdorf	Rudersdorf	1,54	0,2535	0,1310	1,54	0,2535	0,1310	2,14	0,3485	0,1748	2,14	0,3485	0,1748	3,15	0,4700	0,2561	3,15	0,4700	0,2561
S10-	Neumarkt	Unterweikersdorf	1,95	0,3215	0,1661	1,95	0,3215	0,1661	2,71	0,4420	0,2217	2,71	0,4420	0,2217	4,00	0,5960	0,3248	4,00	0,5960	0,3248
S10-	Kefermarkt	Neumarkt	1,12	0,1846	0,0954	1,12	0,1846	0,0954	1,56	0,2538	0,1273	1,56	0,2538	0,1273	2,29	0,3423	0,1865	2,29	0,3423	0,1865
S10-	Freistadt / Süd	Kefermarkt	1,21	0,1986	0,1026	1,21	0,1986	0,1026	1,68	0,2730	0,1369	1,68	0,2730	0,1369	2,47	0,3682	0,2006	2,47	0,3682	0,2006
S10-	Grünbach Sandl	Freistadt / Süd	1,28	0,2100	0,1085	1,28	0,2100	0,1085	1,77	0,2888	0,1448	1,77	0,2888	0,1448	2,61	0,3895	0,2122	2,61	0,3895	0,2122
S10-	Freistadt / Nord	Grünbach Sandl	0,35	0,0577	0,0298	0,35	0,0577	0,0298	0,49	0,0793	0,0398	0,49	0,0793	0,0398	0,72	0,1070	0,0583	0,72	0,1070	0,0583
S16-	Landeck West	Zams	1,49	0,2455	0,1269	1,49	0,2455	0,1269	2,07	0,3376	0,1693	2,07	0,3376	0,1693	3,05	0,4552	0,2481	3,05	0,4552	0,2481
S16-	Pians	Landeck West	0,95	0,1572	0,0812	0,95	0,1572	0,0812	1,33	0,2162	0,1084	1,33	0,2162	0,1084	1,95	0,2916	0,1589	1,95	0,2916	0,1589
S16-	Flirsch	Pians	1,89	0,3117	0,1610	1,89	0,3117	0,1610	2,63	0,4285	0,2149	2,63	0,4285	0,2149	3,87	0,5779	0,3149	3,87	0,5779	0,3149
S16-	Schnann am Arlberg	Flirsch	1,19	0,1956	0,1011	1,19	0,1956	0,1011	1,65	0,2690	0,1349	1,65	0,2690	0,1349	2,43	0,3628	0,1977	2,43	0,3628	0,1977
S16-	Pettneu	Schnann am Arlberg	0,86	0,1422	0,0735	0,86	0,1422	0,0735	1,20	0,1956	0,0981	1,20	0,1956	0,0981	1,77	0,2637	0,1437	1,77	0,2637	0,1437
S16-	St. Anton/Arlberg	Pettneu	0,48	0,0792	0,0409	0,48	0,0792	0,0409	0,67	0,1089	0,0546	0,67	0,1089	0,0546	0,98	0,1469	0,0800	0,98	0,1469	0,0800
S16-	Langen/Arlberg	St. Anton/Arlberg	10,51	0,7705	0,3981	10,51	0,7705	0,3981	14,66	1,0595	0,5314	14,66	1,0595	0,5314	21,82	1,4287	0,7786	21,82	1,4287	0,7786
S16-	Wald/Arlberg	Langen/Arlberg	1,53	0,2524	0,1304	1,53	0,2524	0,1304	2,13	0,3470	0,1740	2,13	0,3470	0,1740	3,14	0,4680	0,2550	3,14	0,4680	0,2550
S16-	Dalaas	Wald/Arlberg	1,75	0,2875	0,1485	1,75	0,2875	0,1485	2,43	0,3953	0,1982	2,43	0,3953	0,1982	3,57	0,5330	0,2905	3,57	0,5330	0,2905
S16-	Braz Ost	Dalaas	0,99	0,1630	0,0842	0,99	0,1630	0,0842	1,38	0,2241	0,1124	1,38	0,2241	0,1124	2,03	0,3022	0,1647	2,03	0,3022	0,1647
S16-	Braz West	Braz Ost	0,77	0,1272	0,0657	0,77	0,1272	0,0657	1,07	0,1748	0,0877	1,07	0,1748	0,0877	1,58	0,2358	0,1285	1,58	0,2358	0,1285
S16-	Bings	Braz West	1,05	0,1723	0,0890	1,05	0,1723	0,0890	1,45	0,2369	0,1188	1,45	0,2369	0,1188	2,14	0,3194	0,1741	2,14	0,3194	0,1741
S16-	Bludenz Montafon	Bings	0,50	0,0816	0,0421	0,50	0,0816	0,0421	0,69	0,1121	0,0562	0,69	0,1121	0,0562	1,01	0,1512	0,0824	1,01	0,1512	0,0824
S31-	Eisenstadt Süd	Eisenstadt Ost	0,90	0,1478	0,0764	0,90	0,1478	0,0764	1,25	0,2032	0,1019	1,25	0,2032	0,1019	1,84	0,2740	0,1493	1,84	0,2740	0,1493
S31-	Eisenstadt Mitte	Eisenstadt Süd	0,34	0,0553	0,0286	0,34	0,0553	0,0286	0,47	0,0761	0,0382	0,47	0,0761	0,0382	0,69	0,1026	0,0559	0,69	0,1026	0,0559
S31-	KN Eisenstadt	Eisenstadt Mitte	0,55	0,0913	0,0472	0,55	0,0913	0,0472	0,77	0,1255	0,0630	0,77	0,1255	0,0630	1,13	0,1693	0,0922	1,13	0,1693	0,0922
S31-	Wulkaprodersdorf	KN Eisenstadt	0,74	0,1215	0,0628	0,74	0,1215	0,0628	1,03	0,1671	0,0838	1,03	0,1671	0,0838	1,51	0,2253	0,1278	1,51	0,2253	0,1278
S31-	KN Mattersburg	Wulkaprodersdorf	2,09	0,3450	0,1783	2,09	0,3450	0,1783	2,91	0,4744	0,2379	2,91	0,4744	0,2379	4,29	0,6397	0,3486	4,29	0,6397	0,3486
S31-	Forchtenstein	KN Mattersburg	1,52	0,2497	0,1290	1,52	0,2497	0,1290	2,11	0,3434	0,1722	2,11	0,3434	0,1722	3,10	0,4631	0,2523	3,10	0,4631	0,2523
S31-	Siegggraben	Forchtenstein	2,12	0,3490	0,1803	2,12	0,3490	0,1803	2,95	0,4798	0,2406	2,95	0,4798	0,2406	4,34	0,6470	0,3526	4,34	0,6470	0,3526
S31-	Weppersdorf/Kobersdorf	Siegggraben	2,55	0,4204	0,2172	2,55	0,4204	0,2172	3,55	0,5780	0,2899	3,55	0,5780	0,2899	5,23	0,7795	0,4248	5,23	0,7795	0,4248
S31-	Weppersdorf/Markt St.Martin	Weppersdorf/Kobersdorf	0,52	0,0864	0,0446	0,52	0,0864	0,0446	0,73	0,1187	0,0595	0,73	0,1187	0,0595	1,07	0,1601	0,0873	1,07	0,1601	0,0873
S31-	Neutal	Weppersdorf/Markt St.Martin	1,21	0,1995	0,1031	1,21	0,1995	0,1031	1,68	0,2744	0,1376	1,68	0,2744	0,1376	2,48	0,3700	0,2016	2,48	0,3700	0,2016
S31-	Stoob Süd	Neutal	1,06	0,1743	0,0901	1,06	0,1743	0,0901	1,47	0,2397	0,1202	1,47	0,2397	0,1202	2,17	0,3232	0,1762	2,17	0,3232	0,1762
S31-	Oberpullendorf	Stoob Süd	1,16	0,1903	0,0983	1,16	0,1903	0,0983	1,61	0,2617	0,1312	1,61	0,2617	0,1312	2,37	0,3529	0,1923	2,37	0,3529	0,1923
S33-	St. Pölten Ost	KN St. Pölten	0,63	0,1033	0,0534	0,63	0,1033	0,0534	0,87	0,1420	0,0712	0,87	0,1420	0,0712	1,28	0,1915	0,1044	1,28	0,1915	0,1044
S33-	St. Pölten Nord	St. Pölten Ost	1,11	0,1825	0,0943	1,11	0,1825	0,0943	1,54	0,2510	0,1259	1,54	0,2510	0,1259	2,27	0,3385	0,1844	2,27	0,3385	0,1844
S33-	Herzenburg Süd	St. Pölten Nord	1,17	0,1933	0,0999	1,17	0,1933	0,0999	1,63	0,2658	0,1333	1,63	0,2658	0,1333	2,40	0,3584	0,1953	2,40	0,3584	0,1953
S33-	Herzenburg Stadt	Herzenburg Süd	0,63	0,1032	0,0533	0,63	0,1032	0,0533	0,87	0,1419	0,0712	0,87	0,1419	0,0712	1,28	0,1914	0,1043	1,28	0,1914	0,1043
S33-	Herzenburg Nord	Herzenburg Stadt	0,35	0,0572	0,0296	0,35	0,0572	0,0296	0,48	0,0787	0,0395	0,48	0,0787	0,0395	0,71	0,1061	0,0578	0,71	0,1061	0,0578
S33-	Traismauer Süd	Herzenburg Nord	1,69	0,2784	0,1439	1,69	0,2784	0,1439	2,35	0,3829	0,1920	2,35	0,3829	0,1920	3,46	0,5163	0,2813	3,46	0,5163	0,2813
S33-	Traismauer Nord	Traismauer Süd	0,86	0,1416	0,0732	0,86	0,1416	0,0732	1,20	0,1947	0,0976	1,20	0,1947	0,0976	1,76	0,2626	0,1431	1,76	0,2626	0,1431
S33-	Jettsdorf	Traismauer Nord	1,45	0,2391	0,1236	1,45	0,2391	0,1236	2,02	0,3288	0,1649	2,								

STR- KENNZAHL	MAUTABSCHNITT VON	MAUTABSCHNITT BIS	Omnibusse / CO2-Emissionsklasse 1 / EURO 0																	
			Kat. 2						Kat. 3						Kat. 4					
			Tag			Nacht			Tag			Nacht			Tag			Nacht		
			Ges	Luft Lärm	CO2	Ges	Luft Lärm	CO2	Ges	Luft Lärm	CO2	Ges	Luft Lärm	CO2	Ges	Luft Lärm	CO2	Ges	Luft Lärm	CO2
S37-	St. Veit Mitte / Brückl	St. Veit Nord / Kraig	0,83	0,1367	0,0706	0,83	0,1367	0,0706	1,15	0,1880	0,0943	1,15	0,1880	0,0943	1,70	0,2535	0,1381	1,70	0,2535	0,1381
S37-	St. Veit Süd	St. Veit Mitte / Brückl	0,71	0,1162	0,0600	0,71	0,1162	0,0600	0,98	0,1598	0,0801	0,98	0,1598	0,0801	1,44	0,2155	0,1174	1,44	0,2155	0,1174
S37-	St. Veit Industriegebiet	St. Veit Süd	0,53	0,0874	0,0451	0,53	0,0874	0,0451	0,74	0,1201	0,0602	0,74	0,1201	0,0602	1,09	0,1620	0,0883	1,09	0,1620	0,0883
S37-	Maria Saal	St. Veit Industriegebiet	1,86	0,3066	0,1584	1,86	0,3066	0,1584	2,59	0,4216	0,2114	2,59	0,4216	0,2114	3,81	0,5685	0,3098	3,81	0,5685	0,3098
S37-	Karnburg	Maria Saal	0,66	0,1095	0,0566	0,66	0,1095	0,0566	0,92	0,1505	0,0755	0,92	0,1505	0,0755	1,36	0,2030	0,1106	1,36	0,2030	0,1106
S37-	Klagenfurt Nord	Karnburg	0,58	0,0956	0,0494	0,58	0,0956	0,0494	0,81	0,1314	0,0659	0,81	0,1314	0,0659	1,19	0,1772	0,0966	1,19	0,1772	0,0966

STR-KENNZAHL	MAUTABSCHNITT VON	MAUTABSCHNITT BIS	Omnibusse / CO2-Emissionsklasse 1 / EURO I																	
			Kat. 2						Kat. 3						Kat. 4					
			Tag			Nacht			Tag			Nacht			Tag			Nacht		
			Ges	Luft Lärm	CO2	Ges	Luft Lärm	CO2	Ges	Luft Lärm	CO2	Ges	Luft Lärm	CO2	Ges	Luft Lärm	CO2	Ges	Luft Lärm	CO2
A01-	Wien Auhof	Preßbaum	4,06	0,6686	0,3455	4,06	0,6686	0,3455	5,64	0,9194	0,4611	5,64	0,9194	0,4611	8,31	1,2398	0,6756	8,31	1,2398	0,6756
A01-	Preßbaum	KN Steinhäusl	2,29	0,3779	0,1952	2,29	0,3779	0,1952	3,19	0,5196	0,2606	3,19	0,5196	0,2606	4,70	0,7006	0,3818	4,70	0,7006	0,3818
A01-	KN Steinhäusl	Altlengbach	1,35	0,2221	0,1148	1,35	0,2221	0,1148	1,87	0,3054	0,1532	1,87	0,3054	0,1532	2,76	0,4119	0,2245	2,76	0,4119	0,2245
A01-	Altlengbach	St. Christophen	1,61	0,2649	0,1369	1,61	0,2649	0,1369	2,24	0,3643	0,1827	2,24	0,3643	0,1827	3,29	0,4912	0,2677	3,29	0,4912	0,2677
A01-	St. Christophen	Böheimkirchen	1,93	0,3177	0,1642	1,93	0,3177	0,1642	2,68	0,4369	0,2191	2,68	0,4369	0,2191	3,95	0,5891	0,3210	3,95	0,5891	0,3210
A01-	Böheimkirchen	KN St. Pölten	1,89	0,3108	0,1606	1,89	0,3108	0,1606	2,62	0,4274	0,2143	2,62	0,4274	0,2143	3,86	0,5763	0,3140	3,86	0,5763	0,3140
A01-	KN St. Pölten	St. Pölten Süd	1,34	0,2205	0,1139	1,34	0,2205	0,1139	1,86	0,3031	0,1520	1,86	0,3031	0,1520	2,74	0,4088	0,2228	2,74	0,4088	0,2228
A01-	St. Pölten Süd	Loosdorf	4,64	0,7645	0,3950	4,64	0,7645	0,3950	6,45	1,0512	0,5272	6,45	1,0512	0,5272	9,50	1,4176	0,7725	9,50	1,4176	0,7725
A01-	Loosdorf	Melk	1,70	0,2801	0,1447	1,70	0,2801	0,1447	2,36	0,3852	0,1932	2,36	0,3852	0,1932	3,48	0,5194	0,2830	3,48	0,5194	0,2830
A01-	Melk	Pöchlarn	3,01	0,4966	0,2566	3,01	0,4966	0,2566	4,19	0,6828	0,3425	4,19	0,6828	0,3425	6,17	0,9208	0,5018	6,17	0,9208	0,5018
A01-	Pöchlarn	Ybbs Wieselburg	2,78	0,4583	0,2368	2,78	0,4583	0,2368	3,87	0,6301	0,3160	3,87	0,6301	0,3160	5,70	0,8497	0,4630	5,70	0,8497	0,4630
A01-	Ybbs Wieselburg	Amstetten Ost	2,50	0,4118	0,2128	2,50	0,4118	0,2128	3,48	0,5662	0,2840	3,48	0,5662	0,2840	5,12	0,7635	0,4161	5,12	0,7635	0,4161
A01-	Amstetten Ost	Amstetten West	3,93	0,6477	0,3347	3,93	0,6477	0,3347	5,47	0,8906	0,4467	5,47	0,8906	0,4467	8,05	1,2010	0,6545	8,05	1,2010	0,6545
A01-	Amstetten West	Oed	2,76	0,4548	0,2350	2,76	0,4548	0,2350	3,84	0,6253	0,3136	3,84	0,6253	0,3136	5,65	0,8432	0,4595	5,65	0,8432	0,4595
A01-	Oed	Haag	2,98	0,4908	0,2536	2,98	0,4908	0,2536	4,14	0,6749	0,3384	4,14	0,6749	0,3384	6,10	0,9100	0,4959	6,10	0,9100	0,4959
A01-	Haag	St. Valentin	2,65	0,4370	0,2258	2,65	0,4370	0,2258	3,69	0,6009	0,3014	3,69	0,6009	0,3014	5,43	0,8103	0,4416	5,43	0,8103	0,4416
A01-	St. Valentin	Enns Ost	1,12	0,1853	0,0957	1,12	0,1853	0,0957	1,56	0,2548	0,1278	1,56	0,2548	0,1278	2,30	0,3435	0,1872	2,30	0,3435	0,1872
A01-	Enns Ost	Enns West / Steyr	0,87	0,1437	0,0743	0,87	0,1437	0,0743	1,21	0,1976	0,0991	1,21	0,1976	0,0991	1,79	0,2665	0,1452	1,79	0,2665	0,1452
A01-	Enns West / Steyr	Asten St Florian	0,68	0,1116	0,0577	0,68	0,1116	0,0577	0,94	0,1535	0,0770	0,94	0,1535	0,0770	1,39	0,2069	0,1128	1,39	0,2069	0,1128
A01-	Asten St Florian	KN Linz	2,59	0,4274	0,2208	2,59	0,4274	0,2208	3,61	0,5877	0,2947	3,61	0,5877	0,2947	5,31	0,7925	0,4318	5,31	0,7925	0,4318
A01-	KN Linz	Ansfelden	0,44	0,0720	0,0372	0,44	0,0720	0,0372	0,61	0,0991	0,0497	0,61	0,0991	0,0497	0,90	0,1336	0,0728	0,90	0,1336	0,0728
A01-	Ansfelden	Traun	0,97	0,1595	0,0824	0,97	0,1595	0,0824	1,35	0,2193	0,1100	1,35	0,2193	0,1100	1,98	0,2957	0,1611	1,98	0,2957	0,1611
A01-	Traun	KN A1/A25 Passau Wels	0,46	0,0750	0,0387	0,46	0,0750	0,0387	0,63	0,1031	0,0517	0,63	0,1031	0,0517	0,93	0,1390	0,0758	0,93	0,1390	0,0758
A01-	KN A1/A25 Passau Wels	Allhaming	2,10	0,3459	0,1787	2,10	0,3459	0,1787	2,92	0,4757	0,2386	2,92	0,4757	0,2386	4,30	0,6414	0,3495	4,30	0,6414	0,3495
A01-	Allhaming	Sattledt	3,50	0,5772	0,2982	3,50	0,5772	0,2982	4,87	0,7936	0,3980	4,87	0,7936	0,3980	7,17	1,0701	0,5832	7,17	1,0701	0,5832
A01-	Sattledt	KN Voralpenkreuz	0,44	0,0726	0,0375	0,44	0,0726	0,0375	0,61	0,0999	0,0501	0,61	0,0999	0,0501	0,90	0,1347	0,0734	0,90	0,1347	0,0734
A01-	KN Voralpenkreuz	Eberstalzell	1,27	0,2089	0,1080	1,27	0,2089	0,1080	1,76	0,2873	0,1441	1,76	0,2873	0,1441	2,60	0,3874	0,2111	2,60	0,3874	0,2111
A01-	Eberstalzell	Vorchdorf	1,91	0,3151	0,1628	1,91	0,3151	0,1628	2,66	0,4332	0,2173	2,66	0,4332	0,2173	3,92	0,5842	0,3184	3,92	0,5842	0,3184
A01-	Vorchdorf	Laakirchen Ost	1,68	0,2760	0,1426	1,68	0,2760	0,1426	2,33	0,3796	0,1904	2,33	0,3796	0,1904	3,43	0,5118	0,2789	3,43	0,5118	0,2789
A01-	Laakirchen Ost	Laakirchen West	1,05	0,1738	0,0898	1,05	0,1738	0,0898	1,47	0,2389	0,1198	1,47	0,2389	0,1198	2,16	0,3222	0,1756	2,16	0,3222	0,1756
A01-	Laakirchen West	Regau	2,07	0,3406	0,1760	2,07	0,3406	0,1760	2,87	0,4683	0,2349	2,87	0,4683	0,2349	4,23	0,6315	0,3442	4,23	0,6315	0,3442
A01-	Regau	Schörfling	2,72	0,4476	0,2312	2,72	0,4476	0,2312	3,78	0,6154	0,3086	3,78	0,6154	0,3086	5,56	0,8298	0,4522	5,56	0,8298	0,4522
A01-	Schörfling	Seewalchen	0,42	0,0694	0,0358	0,42	0,0694	0,0358	0,59	0,0954	0,0478	0,59	0,0954	0,0478	0,86	0,1286	0,0701	0,86	0,1286	0,0701
A01-	Seewalchen	St. Georgen	2,46	0,4057	0,2096	2,46	0,4057	0,2096	3,42	0,5578	0,2798	3,42	0,5578	0,2798	5,04	0,7522	0,4099	5,04	0,7522	0,4099
A01-	St. Georgen	Oberwang	3,28	0,5410	0,2795	3,28	0,5410	0,2795	4,57	0,7438	0,3730	4,57	0,7438	0,3730	6,72	1,0030	0,5466	6,72	1,0030	0,5466
A01-	Oberwang	Mondsee	3,02	0,4979	0,2573	3,02	0,4979	0,2573	4,20	0,6846	0,3433	4,20	0,6846	0,3433	6,19	0,9232	0,5031	6,19	0,9232	0,5031
A01-	Mondsee	Thalgau	2,79	0,4590	0,2372	2,79	0,4590	0,2372	3,87	0,6312	0,3165	3,87	0,6312	0,3165	5,71	0,8511	0,4638	5,71	0,8511	0,4638
A01-	Thalgau	Wallersee	2,12	0,3498	0,1807	2,12	0,3498	0,1807	2,95	0,4809	0,2412	2,95	0,4809	0,2412	4,35	0,6485	0,3534	4,35	0,6485	0,3534
A01-	Wallersee	Salzburg Nord	2,06	0,3386	0,1749	2,06	0,3386	0,1749	2,86	0,4656	0,2335	2,86	0,4656	0,2335	4,21	0,6278	0,3421	4,21	0,6278	0,3421
A01-	Salzburg Nord	Salzburg Berghem-West	0,46	0,0763	0,0394	0,46	0,0763	0,0394	0,64	0,1049	0,0526	0,64	0,1049	0,0526	0,95	0,1415	0,0771	0,95	0,1415	0,0771
A01-	Salzburg Berghem-West	Messe	0,22	0,0365	0,0189	0,22	0,0365	0,0189	0,31	0,0502	0,0252	0,31	0,0502	0,0252	0,45	0,0677	0,0369	0,45	0,0677	0,0369
A01-	Messe	Salzburg Mitte Freilassing	0,30	0,0486	0,0251	0,30	0,0486	0,0251	0,41	0,0669	0,0335	0,41	0,0669	0,0335	0,60	0,0902	0,0491	0,60	0,0902	0,0491
A01-	Salzburg Mitte Freilassing	Kleßheim	0,36	0,0597	0,0308	0,36	0,0597	0,0308	0,50	0,0820	0,0411	0,50	0,0820	0,0411	0,74	0,1106	0,0603	0,74	0,1106	0,0603
A01-	Kleßheim	Siezenheim	0,50	0,0827	0,0427	0,50	0,0827	0,0427	0,70	0,1137	0,0570	0,70	0,1137	0,0570	1,03	0,1533	0,0836	1,03	0,1533	0,0836
A01-	Siezenheim	Flughafen	0,25	0,0416	0,0215	0,25	0,0416	0,0215	0,35	0,0572	0,0287	0,35	0,0572	0,0287	0,52	0,0771	0,0420	0,52	0,0771	0,0420
A01-	Flughafen	Wals Salzburg West	0,31	0,0508	0,0263	0,31	0,0508	0,0263	0,43	0,0699	0,0351	0,43	0,0699	0,0351	0,63	0,0943	0,0514	0,63	0,0943	0,0514
A01-	Wals Salzburg West	KN Salzburg	0,46	0,0761	0,0393	0,46	0,0761	0,0393	0,64	0,1046	0,0525	0,64	0,1046	0,0525	0,95	0,1411	0,0769	0,95	0,1411	0,0769
A01-	KN Salzburg	Staatsgrenze Walserberg	0,78	0,1293	0,0668	0,78	0,1293	0,0668	1,09	0,1777	0,0891	1,09	0,1777	0,0891	1,61	0,2397	0,1306	1,61	0,2397	0,1306
A02-	KN Wien Inzersdorf	KN Vösendorf	0,98	0,1618	0,0836	0,98	0,1618	0,0836	1,37	0,2224	0,1115	1,37	0,2224	0,1115	2,01	0,2999	0,1634	2,01	0,2999	0,1634
A02-	KN Vösendorf	Mödling	0,67	0,1100	0,0568	0,67	0,1100	0,0568	0,93	0,1512	0,0758	0,93	0,1512	0,0758						

STR-KENNZAHL	MAUTABSCHNITT VON	MAUTABSCHNITT BIS	Omnibusse / CO2-Emissionsklasse 1 / EURO I																	
			Kat. 2						Kat. 3						Kat. 4					
			Tag			Nacht			Tag			Nacht			Tag			Nacht		
			Ges	Luft Lärm	CO2	Ges	Luft Lärm	CO2	Ges	Luft Lärm	CO2	Ges	Luft Lärm	CO2	Ges	Luft Lärm	CO2	Ges	Luft Lärm	CO2
A02-	KN Graz Ost	Graz Feldkirchen Flughafen	1,10	0,1818	0,0939	1,10	0,1818	0,0939	1,53	0,2500	0,1254	1,53	0,2500	0,1254	2,26	0,3371	0,1837	2,26	0,3371	0,1837
A02-	Graz Feldkirchen Flughafen	KN Graz West	0,74	0,1217	0,0629	0,74	0,1217	0,0629	1,03	0,1674	0,0839	1,03	0,1674	0,0839	1,51	0,2257	0,1230	1,51	0,2257	0,1230
A02-	KN Graz West	Unterpremstätten	0,89	0,1464	0,0756	0,89	0,1464	0,0756	1,24	0,2012	0,1009	1,24	0,2012	0,1009	1,82	0,2714	0,1479	1,82	0,2714	0,1479
A02-	Unterpremstätten	Lieboch	1,38	0,2273	0,1174	1,38	0,2273	0,1174	1,92	0,3125	0,1567	1,92	0,3125	0,1567	2,82	0,4214	0,2296	2,82	0,4214	0,2296
A02-	Lieboch	Mooskirchen	1,90	0,3134	0,1619	1,90	0,3134	0,1619	2,64	0,4309	0,2161	2,64	0,4309	0,2161	3,90	0,5811	0,3167	3,90	0,5811	0,3167
A02-	Mooskirchen	Steinberg	1,97	0,3243	0,1676	1,97	0,3243	0,1676	2,74	0,4460	0,2237	2,74	0,4460	0,2237	4,03	0,6014	0,3277	4,03	0,6014	0,3277
A02-	Steinberg	Modriach	4,92	0,8107	0,4189	4,92	0,8107	0,4189	6,84	1,1147	0,5591	6,84	1,1147	0,5591	10,08	1,5032	0,8192	10,08	1,5032	0,8192
A022	KN Graz Ost	Puchwerk	0,21	0,0340	0,0176	0,21	0,0340	0,0176	0,29	0,0467	0,0234	0,29	0,0467	0,0234	0,42	0,0630	0,0343	0,42	0,0630	0,0343
A022	Puchwerk	Graz Raaba	0,29	0,0486	0,0251	0,29	0,0486	0,0251	0,41	0,0668	0,0335	0,41	0,0668	0,0335	0,60	0,0901	0,0491	0,60	0,0901	0,0491
A022	Graz Raaba	Graz Liebenau Sternäckerweg	0,43	0,0706	0,0365	0,43	0,0706	0,0365	0,60	0,0971	0,0487	0,60	0,0971	0,0487	0,88	0,1309	0,0713	0,88	0,1309	0,0713
A02-	Modriach	Packsattel	2,27	0,3734	0,1929	2,27	0,3734	0,1929	3,15	0,5134	0,2575	3,15	0,5134	0,2575	4,64	0,6923	0,3773	4,64	0,6923	0,3773
A02-	Packsattel	Bad St. Leonhard	2,76	0,4540	0,2346	2,76	0,4540	0,2346	3,83	0,6243	0,3131	3,83	0,6243	0,3131	5,64	0,8419	0,4588	5,64	0,8419	0,4588
A02-	Bad St. Leonhard	Wolfsberg Nord	3,24	0,5336	0,2757	3,24	0,5336	0,2757	4,50	0,7337	0,3679	4,50	0,7337	0,3679	6,63	0,9893	0,5391	6,63	0,9893	0,5391
A02-	Wolfsberg Nord	Wolfsberg Süd	0,92	0,1517	0,0784	0,92	0,1517	0,0784	1,28	0,2086	0,1046	1,28	0,2086	0,1046	1,89	0,2812	0,1533	1,89	0,2812	0,1533
A02-	Wolfsberg Süd	St. Andrä	2,71	0,4457	0,2303	2,71	0,4457	0,2303	3,76	0,6128	0,3073	3,76	0,6128	0,3073	5,54	0,8264	0,4503	5,54	0,8264	0,4503
A02-	St. Andrä	Griffen	2,63	0,4332	0,2238	2,63	0,4332	0,2238	3,66	0,5957	0,2987	3,66	0,5957	0,2987	5,38	0,8032	0,4377	5,38	0,8032	0,4377
A02-	Griffen	Völkermarkt Ost	1,33	0,2188	0,1131	1,33	0,2188	0,1131	1,85	0,3009	0,1509	1,85	0,3009	0,1509	2,72	0,4058	0,2211	2,72	0,4058	0,2211
A02-	Völkermarkt Ost	Völkermarkt West	3,07	0,5050	0,2609	3,07	0,5050	0,2609	4,26	0,6944	0,3482	4,26	0,6944	0,3482	6,28	0,9364	0,5103	6,28	0,9364	0,5103
A02-	Völkermarkt West	Grafenstein	2,93	0,4834	0,2498	2,93	0,4834	0,2498	4,08	0,6647	0,3334	4,08	0,6647	0,3334	6,01	0,8963	0,4884	6,01	0,8963	0,4884
A02-	Grafenstein	Klagenfurt Ost	1,88	0,3101	0,1602	1,88	0,3101	0,1602	2,62	0,4264	0,2138	2,62	0,4264	0,2138	3,85	0,5749	0,3133	3,85	0,5749	0,3133
A02-	Klagenfurt Ost	Klagenfurt Flughafen	0,95	0,1569	0,0810	0,95	0,1569	0,0810	1,32	0,2157	0,1082	1,32	0,2157	0,1082	1,95	0,2909	0,1585	1,95	0,2909	0,1585
A02-	Klagenfurt Flughafen	Klagenfurt Nord	1,05	0,1738	0,0898	1,05	0,1738	0,0898	1,47	0,2389	0,1198	1,47	0,2389	0,1198	2,16	0,3222	0,1756	2,16	0,3222	0,1756
A02-	Klagenfurt Nord	Klagenfurt West	1,82	0,3004	0,1552	1,82	0,3004	0,1552	2,54	0,4131	0,2072	2,54	0,4131	0,2072	3,73	0,5571	0,3036	3,73	0,5571	0,3036
A02-	Klagenfurt West	Krumpendorf West	0,73	0,1198	0,0619	0,73	0,1198	0,0619	1,01	0,1647	0,0826	1,01	0,1647	0,0826	1,49	0,2221	0,1210	1,49	0,2221	0,1210
A02-	Krumpendorf West	Pörtlach Ost	0,88	0,1442	0,0745	0,88	0,1442	0,0745	1,22	0,1983	0,0995	1,22	0,1983	0,0995	1,79	0,2674	0,1457	1,79	0,2674	0,1457
A02-	Pörtlach Ost	Pörtlach West	1,36	0,2246	0,1160	1,36	0,2246	0,1160	1,90	0,3088	0,1549	1,90	0,3088	0,1549	2,79	0,4164	0,2269	2,79	0,4164	0,2269
A02-	Pörtlach West	Velden Ost	1,01	0,1664	0,0860	1,01	0,1664	0,0860	1,40	0,2288	0,1148	1,40	0,2288	0,1148	2,07	0,3086	0,1681	2,07	0,3086	0,1681
A02-	Velden Ost	Velden West	1,09	0,1792	0,0926	1,09	0,1792	0,0926	1,51	0,2464	0,1236	1,51	0,2464	0,1236	2,23	0,3322	0,1811	2,23	0,3322	0,1811
A02-	Velden West	Wernberg	1,80	0,2962	0,1530	1,80	0,2962	0,1530	2,50	0,4072	0,2042	2,50	0,4072	0,2042	3,68	0,5491	0,2992	3,68	0,5491	0,2992
A02-	Wernberg	KN Villach	0,96	0,1574	0,0813	0,96	0,1574	0,0813	1,33	0,2165	0,1086	1,33	0,2165	0,1086	1,96	0,2919	0,1591	1,96	0,2919	0,1591
A02-	KN Villach	Villach Faaker See	0,74	0,1224	0,0632	0,74	0,1224	0,0632	1,03	0,1683	0,0844	1,03	0,1683	0,0844	1,52	0,2270	0,1237	1,52	0,2270	0,1237
A02-	Villach Faaker See	Villach Warmbad	1,70	0,2796	0,1445	1,70	0,2796	0,1445	2,36	0,3845	0,1928	2,36	0,3845	0,1928	3,48	0,5184	0,2825	3,48	0,5184	0,2825
A02-	Villach Warmbad	Hermagor	3,08	0,5069	0,2619	3,08	0,5069	0,2619	4,28	0,6970	0,3495	4,28	0,6970	0,3495	6,30	0,9398	0,5122	6,30	0,9398	0,5122
A02-	Hermagor	Arnoldstein	0,73	0,1207	0,0624	0,73	0,1207	0,0624	1,02	0,1660	0,0832	1,02	0,1660	0,0832	1,50	0,2238	0,1220	1,50	0,2238	0,1220
A02-	Arnoldstein	Staatsgrenze Arnoldstein	1,12	0,1851	0,0956	1,12	0,1851	0,0956	1,56	0,2545	0,1276	1,56	0,2545	0,1276	2,30	0,3432	0,1870	2,30	0,3432	0,1870
A03-	KN Guntramsdorf	Münchendorf/Achau	0,29	0,0480	0,0248	0,29	0,0480	0,0248	0,41	0,0661	0,0331	0,41	0,0661	0,0331	0,60	0,0891	0,0485	0,60	0,0891	0,0485
A03-	Münchendorf/Achau	Ebreichsdorf Nord	1,23	0,2023	0,1045	1,23	0,2023	0,1045	1,71	0,2781	0,1395	1,71	0,2781	0,1395	2,51	0,3750	0,2044	2,51	0,3750	0,2044
A03-	Ebreichsdorf Nord	Ebreichsdorf West	1,00	0,1651	0,0853	1,00	0,1651	0,0853	1,39	0,2270	0,1139	1,39	0,2270	0,1139	2,05	0,3062	0,1668	2,05	0,3062	0,1668
A03-	Ebreichsdorf West	Pottendorf	1,32	0,2166	0,1119	1,32	0,2166	0,1119	1,83	0,2979	0,1494	1,83	0,2979	0,1494	2,69	0,4017	0,2189	2,69	0,4017	0,2189
A03-	Pottendorf	Hornstein	2,16	0,3557	0,1838	2,16	0,3557	0,1838	3,00	0,4891	0,2453	3,00	0,4891	0,2453	4,42	0,6595	0,3594	4,42	0,6595	0,3594
A03-	Hornstein	Müllendorf	1,42	0,2331	0,1204	1,42	0,2331	0,1204	1,97	0,3205	0,1607	1,97	0,3205	0,1607	2,90	0,4322	0,2355	2,90	0,4322	0,2355
A03-	Müllendorf	KN Eisenstadt	1,18	0,1948	0,1007	1,18	0,1948	0,1007	1,64	0,2679	0,1344	1,64	0,2679	0,1344	2,42	0,3613	0,1969	2,42	0,3613	0,1969
A031	KN Eisenstadt	Siegendorf	0,93	0,1536	0,0794	0,93	0,1536	0,0794	1,30	0,2112	0,1059	1,30	0,2112	0,1059	1,91	0,2848	0,1552	1,91	0,2848	0,1552
A041	Stadionbrücke	KN Wien Prater	0,17	0,0282	0,0146	0,17	0,0282	0,0146	0,24	0,0388	0,0195	0,24	0,0388	0,0195	0,35	0,0523	0,0285	0,35	0,0523	0,0285
A04-	KN Wien Prater	Alt-Simmering	0,37	0,0615	0,0318	0,37	0,0615	0,0318	0,52	0,0845	0,0424	0,52	0,0845	0,0424	0,76	0,1140	0,0621	0,76	0,1140	0,0621
A04-	Alt-Simmering	Wien 7. Haidequerstraße	0,28	0,0464	0,0240	0,28	0,0464	0,0240	0,39	0,0638	0,0320	0,39	0,0638	0,0320	0,58	0,0861	0,0469	0,58	0,0861	0,0469
A04-	Wien 7. Haidequerstraße	Wien Simmeringer Haide	0,53	0,0867	0,0448	0,53	0,0867	0,0448	0,73	0,1193	0,0598	0,73	0,1193	0,0598	1,08	0,1608	0,0876	1,08	0,1608	0,0876
A04-	Wien Simmeringer Haide	KN Schwechat	1,06	0,1747	0,0903	1,06	0,1747	0,0903	1,47	0,2402	0,1205	1,47	0,2402	0,1205	2,17	0,3240	0,1765	2,17	0,3240	0,1765
A04-	KN Schwechat	Flughafen Wien Schwechat	1,53	0,2524	0,1304	1,53	0,2524	0,1304	2,13	0,3470	0,1740	2,13	0,3470	0,1740	3,14	0,4680	0,2550	3,14	0,4680	0,2550
A04-	Flughafen Wien Schwechat	Fischamend	1,72	0,2826	0,1460	1,72	0,2826	0,1460	2,38	0,3885	0,1949	2,38	0,3885	0,19						

STR-KENNZAHL	MAUTABSCHNITT VON	MAUTABSCHNITT BIS	Omnibusse / CO2-Emissionsklasse 1 / EURO I																	
			Kat. 2					Kat. 3					Kat. 4							
			Tag			Nacht			Tag			Nacht			Tag			Nacht		
			Ges	Luft Lärm	CO2	Ges	Luft Lärm	CO2	Ges	Luft Lärm	CO2	Ges	Luft Lärm	CO2	Ges	Luft Lärm	CO2	Ges	Luft Lärm	CO2
A07-	KN Linz	Franzosenhausweg	0,66	0,1084	0,0560	0,66	0,1084	0,0560	0,91	0,1490	0,0747	0,91	0,1490	0,0747	1,35	0,2010	0,1095	1,35	0,2010	0,1095
A07-	Franzosenhausweg	Salzburger Straße Neue Welt	0,57	0,0946	0,0489	0,57	0,0946	0,0489	0,80	0,1301	0,0652	0,80	0,1301	0,0652	1,18	0,1754	0,0956	1,18	0,1754	0,0956
A07-	Salzburger Straße Neue Welt	Muldenstraße Bindermichl	0,40	0,0657	0,0339	0,40	0,0657	0,0339	0,55	0,0903	0,0453	0,55	0,0903	0,0453	0,82	0,1218	0,0663	0,82	0,1218	0,0663
A07-	Muldenstraße Bindermichl	Linz-Hummelhof	0,19	0,0319	0,0165	0,19	0,0319	0,0165	0,27	0,0438	0,0220	0,27	0,0438	0,0220	0,40	0,0591	0,0322	0,40	0,0591	0,0322
A07-	Linz-Hummelhof	Wiener Straße	0,27	0,0448	0,0232	0,27	0,0448	0,0232	0,38	0,0616	0,0309	0,38	0,0616	0,0309	0,56	0,0831	0,0453	0,56	0,0831	0,0453
A07-	Wiener Straße	VOEST	0,25	0,0417	0,0215	0,25	0,0417	0,0215	0,35	0,0573	0,0287	0,35	0,0573	0,0287	0,52	0,0773	0,0421	0,52	0,0773	0,0421
A07-	VOEST	Industriezeile	0,20	0,0327	0,0169	0,20	0,0327	0,0169	0,28	0,0449	0,0225	0,28	0,0449	0,0225	0,41	0,0606	0,0330	0,41	0,0606	0,0330
A07-	Industriezeile	Prinz Eugenstraße	0,32	0,0519	0,0268	0,32	0,0519	0,0268	0,44	0,0713	0,0358	0,44	0,0713	0,0358	0,64	0,0962	0,0524	0,64	0,0962	0,0524
A07-	Prinz Eugenstraße	Hafenstraße	0,59	0,0971	0,0502	0,59	0,0971	0,0502	0,82	0,1335	0,0670	0,82	0,1335	0,0670	1,21	0,1800	0,0981	1,21	0,1800	0,0981
A07-	Hafenstraße	Urfahr	0,23	0,0382	0,0197	0,23	0,0382	0,0197	0,32	0,0525	0,0263	0,32	0,0525	0,0263	0,47	0,0708	0,0386	0,47	0,0708	0,0386
A07-	Urfahr	Dornach	0,56	0,0924	0,0477	0,56	0,0924	0,0477	0,78	0,1271	0,0637	0,78	0,1271	0,0637	1,15	0,1713	0,0934	1,15	0,1713	0,0934
A07-	Dornach	Linz Auhof	0,46	0,0762	0,0394	0,46	0,0762	0,0394	0,64	0,1048	0,0526	0,64	0,1048	0,0526	0,95	0,1413	0,0770	0,95	0,1413	0,0770
A07-	Linz Auhof	Treffling	0,77	0,1270	0,0656	0,77	0,1270	0,0656	1,07	0,1746	0,0876	1,07	0,1746	0,0876	1,58	0,2355	0,1283	1,58	0,2355	0,1283
A07-	Treffling	Gallneukirchen	0,93	0,1531	0,0791	0,93	0,1531	0,0791	1,29	0,2105	0,1056	1,29	0,2105	0,1056	1,90	0,2839	0,1547	1,90	0,2839	0,1547
A07-	Gallneukirchen	Engerwitzdorf	0,83	0,1364	0,0705	0,83	0,1364	0,0705	1,15	0,1876	0,0941	1,15	0,1876	0,0941	1,70	0,2529	0,1378	1,70	0,2529	0,1378
A07-	Engerwitzdorf	Unterweikersdorf	1,06	0,1749	0,0904	1,06	0,1749	0,0904	1,48	0,2405	0,1206	1,48	0,2405	0,1206	2,17	0,3243	0,1767	2,17	0,3243	0,1767
A08-	KN Voralpenkreuz	Wels West	3,26	0,5365	0,2772	3,26	0,5365	0,2772	4,53	0,7377	0,3700	4,53	0,7377	0,3700	6,67	0,9948	0,5421	6,67	0,9948	0,5421
A08-	Wels West	Wels-Wirtschaftspark	0,23	0,0378	0,0195	0,23	0,0378	0,0195	0,32	0,0519	0,0260	0,32	0,0519	0,0260	0,47	0,0700	0,0382	0,47	0,0700	0,0382
A08-	Wels-Wirtschaftspark	KN Wels	0,92	0,1514	0,0782	0,92	0,1514	0,0782	1,28	0,2082	0,1044	1,28	0,2082	0,1044	1,88	0,2808	0,1530	1,88	0,2808	0,1530
A08-	KN Wels	Pichl/Bad Schallerbach	1,26	0,2082	0,1076	1,26	0,2082	0,1076	1,76	0,2863	0,1436	1,76	0,2863	0,1436	2,59	0,3861	0,2104	2,59	0,3861	0,2104
A08-	Pichl/Bad Schallerbach	Meggenhofen Gallspach	3,19	0,5261	0,2718	3,19	0,5261	0,2718	4,44	0,7234	0,3628	4,44	0,7234	0,3628	6,54	0,9755	0,5316	6,54	0,9755	0,5316
A08-	Meggenhofen Gallspach	Haag am Hausruck	3,48	0,5734	0,2963	3,48	0,5734	0,2963	4,84	0,7884	0,3954	4,84	0,7884	0,3954	7,13	1,0632	0,5794	7,13	1,0632	0,5794
A08-	Haag am Hausruck	Ried im Innkreis	3,18	0,5233	0,2704	3,18	0,5233	0,2704	4,42	0,7195	0,3609	4,42	0,7195	0,3609	6,50	0,9703	0,5287	6,50	0,9703	0,5287
A08-	Ried im Innkreis	Ort im Innkreis	3,41	0,5616	0,2902	3,41	0,5616	0,2902	4,74	0,7723	0,3873	4,74	0,7723	0,3873	6,98	1,0414	0,5675	6,98	1,0414	0,5675
A08-	Ort im Innkreis	Schärding Suben	2,57	0,4239	0,2190	2,57	0,4239	0,2190	3,58	0,5829	0,2923	3,58	0,5829	0,2923	5,27	0,7860	0,4284	5,27	0,7860	0,4284
A08-	Schärding Suben	Staatsgrenze Suben	0,65	0,1071	0,0554	0,65	0,1071	0,0554	0,90	0,1473	0,0739	0,90	0,1473	0,0739	1,33	0,1986	0,1083	1,33	0,1986	0,1083
A09-	KN Voralpenkreuz	Ried im Traunkreis	1,60	0,2640	0,1364	1,60	0,2640	0,1364	2,23	0,3631	0,1821	2,23	0,3631	0,1821	3,28	0,4896	0,2668	3,28	0,4896	0,2668
A09-	Ried im Traunkreis	Inzersdorf Kirchdorf	3,01	0,4953	0,2559	3,01	0,4953	0,2559	4,18	0,6811	0,3416	4,18	0,6811	0,3416	6,16	0,9184	0,5005	6,16	0,9184	0,5005
A09-	Inzersdorf Kirchdorf	Klaus	3,66	0,6034	0,3117	3,66	0,6034	0,3117	5,09	0,8296	0,4161	5,09	0,8296	0,4161	7,50	1,1187	0,6096	7,50	1,1187	0,6096
A09-	Klaus	St. Pankraz	2,33	0,3835	0,1982	2,33	0,3835	0,1982	3,24	0,5273	0,2645	3,24	0,5273	0,2645	4,77	0,7111	0,3875	4,77	0,7111	0,3875
A09-	St. Pankraz	Roßleiten Windischgarsten	3,25	0,5351	0,2765	3,25	0,5351	0,2765	4,52	0,7358	0,3690	4,52	0,7358	0,3690	6,65	0,9922	0,5407	6,65	0,9922	0,5407
A09-	Roßleiten Windischgarsten	Gleinkerau	1,53	0,2515	0,1300	1,53	0,2515	0,1300	2,12	0,3458	0,1734	2,12	0,3458	0,1734	3,13	0,4664	0,2541	3,13	0,4664	0,2541
A09-	Gleinkerau	Spital am Pyhrn	1,15	0,1896	0,0980	1,15	0,1896	0,0980	1,60	0,2607	0,1307	1,60	0,2607	0,1307	2,36	0,3516	0,1916	2,36	0,3516	0,1916
A09-	Spital am Pyhrn	Ardning / Admont	5,69	0,4827	0,2494	5,69	0,4827	0,2494	7,93	0,6637	0,3329	7,93	0,6637	0,3329	11,79	0,8950	0,4877	11,79	0,8950	0,4877
A09-	Ardning / Admont	Liezen	0,67	0,1100	0,0568	0,67	0,1100	0,0568	0,93	0,1513	0,0759	0,93	0,1513	0,0759	1,37	0,2040	0,1112	1,37	0,2040	0,1112
A09-	Liezen	Rottemmann	1,40	0,2299	0,1188	1,40	0,2299	0,1188	1,94	0,3161	0,1585	1,94	0,3161	0,1585	2,86	0,4262	0,2323	2,86	0,4262	0,2323
A09-	Rottemmann	Trieben	3,48	0,5731	0,2961	3,48	0,5731	0,2961	4,84	0,7880	0,3952	4,84	0,7880	0,3952	7,12	1,0626	0,5790	7,12	1,0626	0,5790
A09-	Trieben	Treglwang	2,83	0,4659	0,2407	2,83	0,4659	0,2407	3,93	0,6407	0,3213	3,93	0,6407	0,3213	5,79	0,8639	0,4708	5,79	0,8639	0,4708
A09-	Treglwang	Kalwang	3,80	0,6262	0,3235	3,80	0,6262	0,3235	5,28	0,8610	0,4318	5,28	0,8610	0,4318	7,78	1,1610	0,6327	7,78	1,1610	0,6327
A09-	Kalwang	Mautern	1,77	0,2916	0,1506	1,77	0,2916	0,1506	2,46	0,4009	0,2010	2,46	0,4009	0,2010	3,62	0,5406	0,2946	3,62	0,5406	0,2946
A09-	Mautern	Kammern	1,99	0,3280	0,1695	1,99	0,3280	0,1695	2,77	0,4510	0,2262	2,77	0,4510	0,2262	4,08	0,6081	0,3314	4,08	0,6081	0,3314
A09-	Kammern	Traboch	2,08	0,3429	0,1772	2,08	0,3429	0,1772	2,89	0,4715	0,2365	2,89	0,4715	0,2365	4,26	0,6358	0,3465	4,26	0,6358	0,3465
A09-	Traboch	Terminal St. Michael	0,41	0,0673	0,0348	0,41	0,0673	0,0348	0,57	0,0926	0,0464	0,57	0,0926	0,0464	0,84	0,1249	0,0680	0,84	0,1249	0,0680
A09-	Terminal St. Michael	KN St. Michael	0,77	0,1262	0,0652	0,77	0,1262	0,0652	1,07	0,1736	0,0871	1,07	0,1736	0,0871	1,57	0,2341	0,1276	1,57	0,2341	0,1276
A09-	KN St. Michael	Übelbach	13,85	1,1757	0,6074	13,85	1,1757	0,6074	19,32	1,6165	0,8107	19,32	1,6165	0,8107	28,71	2,1799	1,1879	28,71	2,1799	1,1879
A09-	Übelbach	KN Peggau Deutschfeistritz	2,36	0,3888	0,2009	2,36	0,3888	0,2009	3,28	0,5347	0,2681	3,28	0,5347	0,2681	4,83	0,7210	0,3929	4,83	0,7210	0,3929
A09-	KN Peggau Deutschfeistritz	Gratkorn Nord	1,12	0,1842	0,0952	1,12	0,1842	0,0952	1,55	0,2533	0,1270	1,55	0,2533	0,1270	2,29	0,3416	0,1861	2,29	0,3416	0,1861
A09-	Gratkorn Nord	Gratkorn Süd	1,23	0,2023	0,1045	1,23	0,2023	0,1045	1,71	0,2782	0,1395	1,71	0,2782	0,1395	2,51	0,3751	0,2044	2,51	0,3751	0,2044
A09-	Gratkorn Süd	Graz Nord	0,27	0,0448	0,0232	0,27	0,0448	0,0232	0,38	0,0616	0,0309	0,38	0,0616	0,0309	0,56	0,0831	0,0453	0,56	0,0831	0,0453
A09-	Graz Nord	Graz Webling	3,11	0,5128	0,2650	3,11	0,5128	0,2650	4,33	0,7051										

STR-KENNZAHL	MAUTABSCHNITT VON	MAUTABSCHNITT BIS	Omnibusse / CO2-Emissionsklasse 1 / EURO I																	
			Kat. 2						Kat. 3						Kat. 4					
			Tag			Nacht			Tag			Nacht			Tag			Nacht		
			Ges	Luft Lärm	CO2	Ges	Luft Lärm	CO2	Ges	Luft Lärm	CO2	Ges	Luft Lärm	CO2	Ges	Luft Lärm	CO2	Ges	Luft Lärm	CO2
A10-	F. Verbindung GH Eben	Eben	0,35	0,0576	0,0298	0,35	0,0576	0,0298	0,49	0,0792	0,0397	0,49	0,0792	0,0397	0,72	0,1068	0,0582	0,72	0,1068	0,0582
A10-	Eben	Radstadt Altenmarkt Graz	0,78	0,1279	0,0661	0,78	0,1279	0,0661	1,08	0,1759	0,0882	1,08	0,1759	0,0882	1,59	0,2372	0,1293	1,59	0,2372	0,1293
A10-	Radstadt Altenmarkt Graz	Flachau	1,09	0,1789	0,0924	1,09	0,1789	0,0924	1,51	0,2460	0,1234	1,51	0,2460	0,1234	2,22	0,3317	0,1808	2,22	0,3317	0,1808
A10-	Flachau	Flachauwinkel	3,84	0,3490	0,1803	3,84	0,3490	0,1803	5,35	0,4798	0,2406	5,35	0,4798	0,2406	7,94	0,6470	0,3526	7,94	0,6470	0,3526
A10-	Flachauwinkel	Zederhaus	9,67	0,8794	0,4544	9,67	0,8794	0,4544	13,48	1,2092	0,6064	13,48	1,2092	0,6064	20,02	1,6306	0,8886	20,02	1,6306	0,8886
A10-	Zederhaus	St. Michael/Lungau	6,38	0,5802	0,2998	6,38	0,5802	0,2998	8,90	0,7978	0,4001	8,90	0,7978	0,4001	13,21	1,0758	0,5863	13,21	1,0758	0,5863
A10-	St. Michael/Lungau	Rennweg Katschberg	4,68	0,4254	0,2198	4,68	0,4254	0,2198	6,52	0,5849	0,2933	6,52	0,5849	0,2933	9,68	0,7887	0,4298	9,68	0,7887	0,4298
A102	Seeboden	KN Spittal Millstätter See	0,57	0,0931	0,0481	0,57	0,0931	0,0481	0,79	0,1280	0,0642	0,79	0,1280	0,0642	1,16	0,1727	0,0941	1,16	0,1727	0,0941
A102	KN Spittal Millstätter See	Lendorf	1,22	0,2009	0,1038	1,22	0,2009	0,1038	1,70	0,2762	0,1385	1,70	0,2762	0,1385	2,50	0,3725	0,2030	2,50	0,3725	0,2030
A10-	Rennweg Katschberg	Gmünd Maltatal	4,93	0,8128	0,4200	4,93	0,8128	0,4200	6,86	1,1176	0,5605	6,86	1,1176	0,5605	10,10	1,5071	0,8213	10,10	1,5071	0,8213
A10-	Gmünd Maltatal	KN Spittal Millstätter See	2,81	0,4626	0,2390	2,81	0,4626	0,2390	3,90	0,6361	0,3190	3,90	0,6361	0,3190	5,75	0,8578	0,4674	5,75	0,8578	0,4674
A10-	KN Spittal Millstätter See	Spittal Ost	2,13	0,3504	0,1810	2,13	0,3504	0,1810	2,96	0,4818	0,2416	2,96	0,4818	0,2416	4,36	0,6497	0,3541	4,36	0,6497	0,3541
A10-	Spittal Ost	Paternion Feistritz	3,67	0,6051	0,3127	3,67	0,6051	0,3127	5,11	0,8321	0,4173	5,11	0,8321	0,4173	7,52	1,1220	0,6114	7,52	1,1220	0,6114
A10-	Paternion Feistritz	Villach West	3,96	0,6522	0,3370	3,96	0,6522	0,3370	5,50	0,8968	0,4498	5,50	0,8968	0,4498	8,11	1,2093	0,6590	8,11	1,2093	0,6590
A10-	Villach West	Villach Ossiacher See	1,71	0,2820	0,1457	1,71	0,2820	0,1457	2,38	0,3877	0,1944	2,38	0,3877	0,1944	3,50	0,5228	0,2849	3,50	0,5228	0,2849
A10-	Villach Ossiacher See	KN Villach	1,34	0,2203	0,1138	1,34	0,2203	0,1138	1,86	0,3029	0,1519	1,86	0,3029	0,1519	2,74	0,4085	0,2226	2,74	0,4085	0,2226
A11-	KN Villach	St. Niklas Faakersee	0,96	0,1577	0,0815	0,96	0,1577	0,0815	1,33	0,2168	0,1087	1,33	0,2168	0,1087	1,96	0,2924	0,1593	1,96	0,2924	0,1593
A11-	St. Niklas Faakersee	St. Jakob/Rosental	2,40	0,3960	0,2046	2,40	0,3960	0,2046	3,34	0,5446	0,2731	3,34	0,5446	0,2731	4,92	0,7343	0,4002	4,92	0,7343	0,4002
A11-	St. Jakob/Rosental	Staatsgrenze Karawankentunnel	10,14	0,4659	0,2407	10,14	0,4659	0,2407	14,17	0,6407	0,3213	14,17	0,6407	0,3213	21,14	0,8639	0,4708	21,14	0,8639	0,4708
A12-	Staatsgrenze Kufstein	Kufstein Nord	0,55	0,0767	0,0396	0,55	0,0767	0,0396	0,77	0,1055	0,0529	0,77	0,1055	0,0529	1,14	0,1422	0,0775	1,14	0,1422	0,0775
A12-	Kufstein Nord	Kufstein Süd	1,42	0,1967	0,1016	1,42	0,1967	0,1016	1,97	0,2705	0,1356	1,97	0,2705	0,1356	2,92	0,3647	0,1988	2,92	0,3647	0,1988
A12-	Kufstein Süd	Kirchbichl Langkampfen	1,94	0,2686	0,1388	1,94	0,2686	0,1388	2,69	0,3693	0,1852	2,69	0,3693	0,1852	3,98	0,4980	0,2714	3,98	0,4980	0,2714
A12-	Kirchbichl Langkampfen	Wörgl Ost St. Johann i. T. Brixental	1,89	0,2628	0,1358	1,89	0,2628	0,1358	2,64	0,3614	0,1812	2,64	0,3614	0,1812	3,89	0,4873	0,2655	3,89	0,4873	0,2655
A12-	Wörgl Ost St. Johann i. T. Brixental	Wörgl West	1,00	0,1383	0,0715	1,00	0,1383	0,0715	1,39	0,1902	0,0954	1,39	0,1902	0,0954	2,05	0,2565	0,1398	2,05	0,2565	0,1398
A12-	Wörgl West	Kramsach Rattenberg Brixlegg	4,25	0,5899	0,3048	4,25	0,5899	0,3048	5,92	0,8111	0,4068	5,92	0,8111	0,4068	8,74	1,0937	0,5960	8,74	1,0937	0,5960
A12-	Kramsach Rattenberg Brixlegg	Wiesing Achensee Zillertal	2,61	0,3620	0,1870	2,61	0,3620	0,1870	3,63	0,4977	0,2496	3,63	0,4977	0,2496	5,36	0,6711	0,3657	5,36	0,6711	0,3657
A12-	Wiesing Achensee Zillertal	Jenbach	1,03	0,1432	0,0740	1,03	0,1432	0,0740	1,44	0,1969	0,0988	1,44	0,1969	0,0988	2,12	0,2656	0,1447	2,12	0,2656	0,1447
A12-	Jenbach	Schwaz	2,28	0,3159	0,1632	2,28	0,3159	0,1632	3,17	0,4343	0,2178	3,17	0,4343	0,2178	4,68	0,5857	0,3192	4,68	0,5857	0,3192
A12-	Schwaz	Vomp	1,30	0,1806	0,0933	1,30	0,1806	0,0933	1,81	0,2483	0,1245	1,81	0,2483	0,1245	2,68	0,3348	0,1825	2,68	0,3348	0,1825
A12-	Vomp	Wattens	2,68	0,3722	0,1923	2,68	0,3722	0,1923	3,73	0,5118	0,2567	3,73	0,5118	0,2567	5,52	0,6902	0,3761	5,52	0,6902	0,3761
A12-	Wattens	Hall/Tirol Mitte	2,38	0,3300	0,1705	2,38	0,3300	0,1705	3,31	0,4538	0,2276	3,31	0,4538	0,2276	4,89	0,6119	0,3334	4,89	0,6119	0,3334
A12-	Hall/Tirol Mitte	Hall/Tirol West	0,96	0,1327	0,0686	0,96	0,1327	0,0686	1,33	0,1825	0,0915	1,33	0,1825	0,0915	1,97	0,2461	0,1341	1,97	0,2461	0,1341
A12-	Hall/Tirol West	A12 Innsbruck Ost	1,06	0,1467	0,0758	1,06	0,1467	0,0758	1,47	0,2017	0,1012	1,47	0,2017	0,1012	2,17	0,2720	0,1482	2,17	0,2720	0,1482
A12-	A12 Innsbruck Ost	Innsbruck Mitte	0,69	0,1013	0,0523	0,69	0,1013	0,0523	0,97	0,1393	0,0698	0,97	0,1393	0,0698	1,44	0,1878	0,1024	1,44	0,1878	0,1024
A12-	Innsbruck Mitte	A12 Innsbruck West	0,93	0,1536	0,0794	0,93	0,1536	0,0794	1,30	0,2112	0,1059	1,30	0,2112	0,1059	1,91	0,2848	0,1552	1,91	0,2848	0,1552
A12-	A12 Innsbruck West	Innsbruck Kranebitten	1,22	0,2013	0,1040	1,22	0,2013	0,1040	1,70	0,2768	0,1388	1,70	0,2768	0,1388	2,50	0,3733	0,2034	2,50	0,3733	0,2034
A12-	Innsbruck Kranebitten	Zirl Ost Garmisch Seefeld	1,42	0,2336	0,1207	1,42	0,2336	0,1207	1,97	0,3212	0,1611	1,97	0,3212	0,1611	2,90	0,4332	0,2360	2,90	0,4332	0,2360
A12-	Zirl Ost Garmisch Seefeld	Zirl West	0,89	0,1462	0,0755	0,89	0,1462	0,0755	1,23	0,2010	0,1008	1,23	0,2010	0,1008	1,82	0,2710	0,1477	1,82	0,2710	0,1477
A12-	Zirl West	Pettinau	1,59	0,2617	0,1352	1,59	0,2617	0,1352	2,21	0,3599	0,1805	2,21	0,3599	0,1805	3,25	0,4853	0,2645	3,25	0,4853	0,2645
A12-	Pettinau	Telfs Ost	1,61	0,2646	0,1367	1,61	0,2646	0,1367	2,23	0,3639	0,1825	2,23	0,3639	0,1825	3,29	0,4907	0,2674	3,29	0,4907	0,2674
A12-	Telfs Ost	Telfs West	0,78	0,1292	0,0668	0,78	0,1292	0,0668	1,09	0,1777	0,0891	1,09	0,1777	0,0891	1,61	0,2396	0,1306	1,61	0,2396	0,1306
A12-	Telfs West	Mötz Reutte	2,54	0,4176	0,2158	2,54	0,4176	0,2158	3,52	0,5742	0,2880	3,52	0,5742	0,2880	5,19	0,7743	0,4220	5,19	0,7743	0,4220
A12-	Mötz Reutte	Haiming Ötztal	2,95	0,4858	0,2510	2,95	0,4858	0,2510	4,10	0,6679	0,3350	4,10	0,6679	0,3350	6,04	0,9007	0,4908	6,04	0,9007	0,4908
A12-	Haiming Ötztal	Imst	2,35	0,3867	0,1998	2,35	0,3867	0,1998	3,26	0,5317	0,2667	3,26	0,5317	0,2667	4,81	0,7170	0,3907	4,81	0,7170	0,3907
A12-	Imst	Imst Au	0,40	0,0655	0,0338	0,40	0,0655	0,0338	0,55	0,0900	0,0451	0,55	0,0900	0,0451	0,81	0,1214	0,0662	0,81	0,1214	0,0662
A12-	Imst Au	Mils	0,85	0,1406	0,0727	0,85	0,1406	0,0727	1,19	0,1934	0,0970	1,19	0,1934	0,0970	1,75	0,2608	0,1421	1,75	0,2608	0,1421
A12-	Mils	Mils Schönwies	1,38	0,2266	0,1171	1,38	0,2266	0,1171	1,91	0,3115	0,1562	1,91	0,3115	0,1562	2,82	0,4201	0,2289	2,82	0,4201	0,2289
A12-	Mils Schönwies	KN Oberinntal	1,22	0,2006	0,1037	1,22	0,2006	0,1037	1,69	0,2759	0,1384	1,69	0,2759	0,1384	2,49	0,3720	0,2027	2,49	0,3720	0,2027
A12-	KN Oberinntal	Zams	0,32	0,0528	0,0273	0,32	0,0528	0,0273	0,45	0,0726	0,0364	0,45	0,0726	0,0364	0,66	0,0979	0,0534	0,66	0,0979	0,0534
A122	KN Oberinntal	Fließ	2,28	0,3754	0,1939	2,28														

STR-KENNZAHL	MAUTABSCHNITT VON	MAUTABSCHNITT BIS	Omnibusse / CO2-Emissionsklasse 1 / EURO I																	
			Kat. 2						Kat. 3						Kat. 4					
			Tag			Nacht			Tag			Nacht			Tag			Nacht		
			Ges	Luft Lärm	CO2	Ges	Luft Lärm	CO2	Ges	Luft Lärm	CO2	Ges	Luft Lärm	CO2	Ges	Luft Lärm	CO2	Ges	Luft Lärm	CO2
A14-	Brandnertal	Bludenz Bürs	0,45	0,0742	0,0383	0,45	0,0742	0,0383	0,63	0,1020	0,0511	0,63	0,1020	0,0511	0,92	0,1375	0,0749	0,92	0,1375	0,0749
A14-	Bludenz Bürs	Bludenz Montafon	0,64	0,1051	0,0543	0,64	0,1051	0,0543	0,89	0,1445	0,0725	0,89	0,1445	0,0725	1,31	0,1949	0,1062	1,31	0,1949	0,1062
A141	KN Bregenz	Bregenz Citytunnel	0,58	0,0963	0,0497	0,58	0,0963	0,0497	0,81	0,1324	0,0664	0,81	0,1324	0,0664	1,20	0,1785	0,0973	1,20	0,1785	0,0973
A21-	KN Steinhäusl	Hochstraß	0,96	0,1588	0,0821	0,96	0,1588	0,0821	1,34	0,2184	0,1095	1,34	0,2184	0,1095	1,97	0,2945	0,1605	1,97	0,2945	0,1605
A21-	Hochstraß	Alland	3,37	0,5549	0,2867	3,37	0,5549	0,2867	4,68	0,7630	0,3827	4,68	0,7630	0,3827	6,90	1,0289	0,5607	6,90	1,0289	0,5607
A21-	Alland	Mayerling	0,68	0,1127	0,0582	0,68	0,1127	0,0582	0,95	0,1549	0,0777	0,95	0,1549	0,0777	1,40	0,2089	0,1138	1,40	0,2089	0,1138
A21-	Mayerling	Heiligenkreuz	1,58	0,2610	0,1348	1,58	0,2610	0,1348	2,20	0,3588	0,1800	2,20	0,3588	0,1800	3,24	0,4839	0,2637	3,24	0,4839	0,2637
A21-	Heiligenkreuz	Hinterbrühl	0,88	0,1455	0,0752	0,88	0,1455	0,0752	1,23	0,2000	0,1003	1,23	0,2000	0,1003	1,81	0,2698	0,1470	1,81	0,2698	0,1470
A21-	Hinterbrühl	Gießhübl	1,66	0,2729	0,1410	1,66	0,2729	0,1410	2,30	0,3752	0,1882	2,30	0,3752	0,1882	3,39	0,5060	0,2757	3,39	0,5060	0,2757
A21-	Gießhübl	Brunn/Gebirge	1,39	0,2283	0,1180	1,39	0,2283	0,1180	1,93	0,3140	0,1575	1,93	0,3140	0,1575	2,84	0,4234	0,2307	2,84	0,4234	0,2307
A21-	Brunn/Gebirge	KN Vösendorf	0,62	0,1016	0,0525	0,62	0,1016	0,0525	0,86	0,1397	0,0700	0,86	0,1397	0,0700	1,26	0,1883	0,1026	1,26	0,1883	0,1026
A22-	KN Wien Kaisermühlen	Kaisermühlen	0,49	0,0803	0,0415	0,49	0,0803	0,0415	0,68	0,1104	0,0553	0,68	0,1104	0,0553	1,00	0,1488	0,0811	1,00	0,1488	0,0811
A22-	Kaisermühlen	Reichsbrücke	0,40	0,0665	0,0344	0,40	0,0665	0,0344	0,56	0,0915	0,0459	0,56	0,0915	0,0459	0,83	0,1234	0,0672	0,83	0,1234	0,0672
A22-	Reichsbrücke	Kagran Vienna International Center	0,16	0,0256	0,0132	0,16	0,0256	0,0132	0,22	0,0352	0,0177	0,22	0,0352	0,0177	0,32	0,0475	0,0259	0,32	0,0475	0,0259
A22-	Kagran Vienna International Center	Brigittenerbrücke	0,25	0,0410	0,0212	0,25	0,0410	0,0212	0,35	0,0564	0,0283	0,35	0,0564	0,0283	0,51	0,0761	0,0415	0,51	0,0761	0,0415
A22-	Brigittenerbrücke	Floridsdorferbrücke	0,40	0,0662	0,0342	0,40	0,0662	0,0342	0,56	0,0911	0,0457	0,56	0,0911	0,0457	0,82	0,1228	0,0669	0,82	0,1228	0,0669
A22-	Floridsdorferbrücke	KN Gürtel Nordbrücke	0,26	0,0422	0,0218	0,26	0,0422	0,0218	0,36	0,0581	0,0291	0,36	0,0581	0,0291	0,53	0,0783	0,0427	0,53	0,0783	0,0427
A22-	KN Gürtel Nordbrücke	Strebersdorf	0,88	0,1444	0,0746	0,88	0,1444	0,0746	1,22	0,1985	0,0996	1,22	0,1985	0,0996	1,79	0,2677	0,1459	1,79	0,2677	0,1459
A221	Wien Nordbrücke	KN Gürtel Nordbrücke	0,26	0,0426	0,0240	0,26	0,0426	0,0240	0,36	0,0585	0,0294	0,36	0,0585	0,0294	0,53	0,0789	0,0430	0,53	0,0789	0,0430
A221	KN Gürtel Nordbrücke	Wien Pragerstraße	0,28	0,0458	0,0237	0,28	0,0458	0,0237	0,39	0,0630	0,0316	0,39	0,0630	0,0316	0,57	0,0850	0,0463	0,57	0,0850	0,0463
A221	Wien Pragerstraße	Wien Neujedlersdorf	0,12	0,0201	0,0104	0,12	0,0201	0,0104	0,17	0,0276	0,0138	0,17	0,0276	0,0138	0,25	0,0372	0,0203	0,25	0,0372	0,0203
A221	Wien Neujedlersdorf	Brünnerstr/Shuttleworthstraße	0,31	0,0509	0,0263	0,31	0,0509	0,0263	0,43	0,0700	0,0351	0,43	0,0700	0,0351	0,63	0,0943	0,0514	0,63	0,0943	0,0514
A22-	Strebersdorf	Korneuburg Ost	1,77	0,2909	0,1503	1,77	0,2909	0,1503	2,46	0,4000	0,2006	2,46	0,4000	0,2006	3,62	0,5393	0,2939	3,62	0,5393	0,2939
A222	Strebersdorf	Wien Vohburggasse	0,22	0,0361	0,0187	0,22	0,0361	0,0187	0,31	0,0497	0,0249	0,31	0,0497	0,0249	0,45	0,0670	0,0365	0,45	0,0670	0,0365
A22-	Korneuburg Ost	KN Korneuburg	1,14	0,1877	0,0970	1,14	0,1877	0,0970	1,58	0,2581	0,1295	1,58	0,2581	0,1295	2,33	0,3481	0,1897	2,33	0,3481	0,1897
A22-	KN Korneuburg	Stockerau Ost	1,66	0,2731	0,1411	1,66	0,2731	0,1411	2,30	0,3755	0,1883	2,30	0,3755	0,1883	3,39	0,5064	0,2760	3,39	0,5064	0,2760
A22-	Stockerau Ost	Stockerau Mitte	0,66	0,1089	0,0563	0,66	0,1089	0,0563	0,92	0,1498	0,0751	0,92	0,1498	0,0751	1,35	0,2019	0,1100	1,35	0,2019	0,1100
A22-	Stockerau Mitte	KN Stockerau/West	0,56	0,0925	0,0478	0,56	0,0925	0,0478	0,78	0,1272	0,0638	0,78	0,1272	0,0638	1,15	0,1715	0,0935	1,15	0,1715	0,0935
A23-	Altmannsdorferstraße	KN Wien Inzersdorf	0,49	0,0809	0,0418	0,49	0,0809	0,0418	0,68	0,1113	0,0558	0,68	0,1113	0,0558	1,01	0,1501	0,0818	1,01	0,1501	0,0818
A23-	KN Wien Inzersdorf	Favoriten	1,24	0,2039	0,1054	1,24	0,2039	0,1054	1,72	0,2804	0,1406	1,72	0,2804	0,1406	2,53	0,3781	0,2060	2,53	0,3781	0,2060
A23-	Favoriten	KN Gürtel Landstraßer Hauptstraße	0,78	0,1278	0,0660	0,78	0,1278	0,0660	1,08	0,1758	0,0881	1,08	0,1758	0,0881	1,59	0,2370	0,1292	1,59	0,2370	0,1292
A23-	KN Gürtel Landstraßer Hauptstraße	St. Marx	0,29	0,0485	0,0251	0,29	0,0485	0,0251	0,41	0,0667	0,0335	0,41	0,0667	0,0335	0,60	0,0900	0,0490	0,60	0,0900	0,0490
A23-	St. Marx	KN Wien Prater	0,25	0,0412	0,0213	0,25	0,0412	0,0213	0,35	0,0566	0,0284	0,35	0,0566	0,0284	0,51	0,0764	0,0416	0,51	0,0764	0,0416
A23-	KN Wien Prater	Handelskai	0,56	0,0914	0,0472	0,56	0,0914	0,0472	0,77	0,1257	0,0631	0,77	0,1257	0,0631	1,14	0,1695	0,0924	1,14	0,1695	0,0924
A23-	Handelskai	KN Wien Kaisermühlen	0,25	0,0418	0,0216	0,25	0,0418	0,0216	0,35	0,0575	0,0288	0,35	0,0575	0,0288	0,52	0,0775	0,0422	0,52	0,0775	0,0422
A23-	KN Wien Kaisermühlen	Groß Enzersdorf Stadlau	0,70	0,1147	0,0593	0,70	0,1147	0,0593	0,97	0,1577	0,0791	0,97	0,1577	0,0791	1,43	0,2127	0,1159	1,43	0,2127	0,1159
A23-	Groß Enzersdorf Stadlau	Hirschstetten	0,39	0,0643	0,0332	0,39	0,0643	0,0332	0,54	0,0884	0,0444	0,54	0,0884	0,0444	0,80	0,1193	0,0650	0,80	0,1193	0,0650
A233	KN Gürtel Landstraßer Hauptstraße	Wien Gürtel	0,23	0,0375	0,0194	0,23	0,0375	0,0194	0,32	0,0516	0,0259	0,32	0,0516	0,0259	0,47	0,0696	0,0379	0,47	0,0696	0,0379
A25-	KN A1/A25 Passau Wels	Weißkirchen	0,97	0,4231	0,2186	0,97	0,4231	0,2186	3,57	0,5818	0,2918	3,57	0,5818	0,2918	5,26	0,7845	0,4275	5,26	0,7845	0,4275
A25-	Weißkirchen	Marchtrenk Wels Ost	2,92	0,1508	0,0779	2,92	0,1508	0,0779	3,27	0,2073	0,1040	3,27	0,2073	0,1040	4,87	0,2795	0,1523	4,87	0,2795	0,1523
A25-	Marchtrenk Wels Ost	ÖBB Terminal Wels	0,25	0,0406	0,0210	0,25	0,0406	0,0210	0,34	0,0558	0,0280	0,34	0,0558	0,0280	0,50	0,0752	0,0410	0,50	0,0752	0,0410
A25-	ÖBB Terminal Wels	Wels Nord	1,18	0,1944	0,1005	1,18	0,1944	0,1005	1,64	0,2674	0,1341	1,64	0,2674	0,1341	2,42	0,3605	0,1965	2,42	0,3605	0,1965
A25-	Wels Nord	KN Wels	0,84	0,1383	0,0715	0,84	0,1383	0,0715	1,17	0,1902	0,0954	1,17	0,1902	0,0954	1,72	0,2565	0,1398	1,72	0,2565	0,1398
S01-	KN Vösendorf	Vorarlberger Allee	0,62	0,1026	0,0530	0,62	0,1026	0,0530	0,87	0,1410	0,0707	0,87	0,1410	0,0707	1,27	0,1902	0,1036	1,27	0,1902	0,1036
S01-	Vorarlberger Allee	Laxenburger Str.	0,33	0,0539	0,0278	0,33	0,0539	0,0278	0,45	0,0741	0,0371	0,45	0,0741	0,0371	0,67	0,0999	0,0544	0,67	0,0999	0,0544
S01-	Laxenburger Str.	Güterzentrum Wien Süd	0,41	0,0668	0,0345	0,41	0,0668	0,0345	0,56	0,0918	0,0460	0,56	0,0918	0,0460	0,83	0,1238	0,0675	0,83	0,1238	0,0675
S01-	Güterzentrum Wien Süd	Rothneusiedl	0,26	0,0434	0,0224	0,26	0,0434	0,0224	0,37	0,0597	0,0299	0,37	0,0597	0,0299	0,54	0,0805	0,0438	0,54	0,0805	0,0438
S01-	Rothneusiedl	KN Rustenfeld	0,62	0,1015	0,0525	0,62	0,1015	0,0525	0,86	0,1396	0,0700	0,86	0,1396	0,0700	1,26	0,1882	0,1026	1,26	0,1882	0,1026
S01-	KN Rustenfeld	Rannersdorf	0,86	0,1425	0,0736	0,86	0,1425	0,0736	1,20	0,1959	0,0982	1,20	0,1959	0,0982	1,77	0,2642	0,1439	1,77	0,2642	0,1439
S011	KN Rustenfeld	Leopoldsdorf (B16)	0,38	0,0631	0,															

STR-KENNZAHL	MAUTABSCHNITT VON	MAUTABSCHNITT BIS	Omnibusse / CO2-Emissionsklasse 1 / EURO I																	
			Kat. 2						Kat. 3						Kat. 4					
			Tag			Nacht			Tag			Nacht			Tag			Nacht		
			Ges	Luft Lärm	CO2	Ges	Luft Lärm	CO2	Ges	Luft Lärm	CO2	Ges	Luft Lärm	CO2	Ges	Luft Lärm	CO2	Ges	Luft Lärm	CO2
S03-	Großstelzendorf	Hollabrunn Süd	1,33	0,2199	0,1136	1,33	0,2199	0,1136	1,86	0,3023	0,1516	1,86	0,3023	0,1516	2,73	0,4077	0,2222	2,73	0,4077	0,2222
S03-	Hollabrunn Süd	Hollabrunn Mitte	0,38	0,0629	0,0325	0,38	0,0629	0,0325	0,53	0,0865	0,0434	0,53	0,0865	0,0434	0,78	0,1167	0,0636	0,78	0,1167	0,0636
S03-	Hollabrunn Mitte	Hollabrunn Nord	0,87	0,1426	0,0737	0,87	0,1426	0,0737	1,20	0,1960	0,0983	1,20	0,1960	0,0983	1,77	0,2643	0,1440	1,77	0,2643	0,1440
S03-	Hollabrunn Nord	Wullersdorf	1,66	0,2734	0,1413	1,66	0,2734	0,1413	2,31	0,3759	0,1885	2,31	0,3759	0,1885	3,40	0,5069	0,2763	3,40	0,5069	0,2763
S03-	Wullersdorf	Guntersdorf	1,15	0,1893	0,0978	1,15	0,1893	0,0978	1,60	0,2603	0,1305	1,60	0,2603	0,1305	2,35	0,3510	0,1913	2,35	0,3510	0,1913
S04-	KN Mattersburg	Sigleß	0,69	0,1137	0,0587	0,69	0,1137	0,0587	0,96	0,1563	0,0784	0,96	0,1563	0,0784	1,41	0,2108	0,1148	1,41	0,2108	0,1148
S04-	Sigleß	Bad Sauerbrunn	1,61	0,2656	0,1372	1,61	0,2656	0,1372	2,24	0,3652	0,1831	2,24	0,3652	0,1831	3,30	0,4924	0,2684	3,30	0,4924	0,2684
S04-	Bad Sauerbrunn	Neudörf	0,68	0,1116	0,0577	0,68	0,1116	0,0577	0,94	0,1535	0,0770	0,94	0,1535	0,0770	1,39	0,2069	0,1128	1,39	0,2069	0,1128
S04-	Neudörf	Wr.Neustadt Ost	0,71	0,1168	0,0604	0,71	0,1168	0,0604	0,99	0,1606	0,0806	0,99	0,1606	0,0806	1,45	0,2166	0,1180	1,45	0,2166	0,1180
S04-	Wr.Neustadt Ost	Katzelsdorf	0,33	0,0547	0,0283	0,33	0,0547	0,0283	0,46	0,0752	0,0377	0,46	0,0752	0,0377	0,68	0,1015	0,0553	0,68	0,1015	0,0553
S04-	Katzelsdorf	Langenkirchen	0,28	0,0458	0,0237	0,28	0,0458	0,0237	0,39	0,0630	0,0316	0,39	0,0630	0,0316	0,57	0,0849	0,0463	0,57	0,0849	0,0463
S04-	Langenkirchen	Wr.Neustadt Süd	0,25	0,0406	0,0210	0,25	0,0406	0,0210	0,34	0,0558	0,0280	0,34	0,0558	0,0280	0,50	0,0753	0,0410	0,50	0,0753	0,0410
S04-	Wr.Neustadt Süd	KN Wr. Neustadt	0,41	0,0672	0,0347	0,41	0,0672	0,0347	0,57	0,0924	0,0463	0,57	0,0924	0,0463	0,84	0,1246	0,0679	0,84	0,1246	0,0679
S05-	KN Stockerau/West	Tulln	2,82	0,4637	0,2396	2,82	0,4637	0,2396	3,91	0,6376	0,3197	3,91	0,6376	0,3197	5,76	0,8597	0,4685	5,76	0,8597	0,4685
S05-	Tulln	Königsbrunn / Wagram	3,50	0,5762	0,2977	3,50	0,5762	0,2977	4,86	0,7923	0,3973	4,86	0,7923	0,3973	7,16	1,0684	0,5822	7,16	1,0684	0,5822
S05-	Königsbrunn / Wagram	Kirchberg/Wagram	0,94	0,1548	0,0800	0,94	0,1548	0,0800	1,31	0,2129	0,1067	1,31	0,2129	0,1067	1,92	0,2870	0,1564	1,92	0,2870	0,1564
S05-	Kirchberg/Wagram	Fels / Wagram	0,70	0,1160	0,0599	0,70	0,1160	0,0599	0,98	0,1595	0,0800	0,98	0,1595	0,0800	1,44	0,2150	0,1172	1,44	0,2150	0,1172
S05-	Fels / Wagram	Grafenwörth	1,62	0,2670	0,1379	1,62	0,2670	0,1379	2,25	0,3671	0,1841	2,25	0,3671	0,1841	3,32	0,4950	0,2698	3,32	0,4950	0,2698
S05-	Grafenwörth	Jettsdorf	0,72	0,1194	0,0617	0,72	0,1194	0,0617	1,01	0,1641	0,0823	1,01	0,1641	0,0823	1,48	0,2213	0,1206	1,48	0,2213	0,1206
S06-	KN Seebenstein	Neunkirchen	1,11	0,1822	0,0941	1,11	0,1822	0,0941	1,54	0,2505	0,1256	1,54	0,2505	0,1256	2,26	0,3378	0,1841	2,26	0,3378	0,1841
S06-	Neunkirchen	Gloggnitz	3,55	0,5842	0,3018	3,55	0,5842	0,3018	4,93	0,8032	0,4028	4,93	0,8032	0,4028	7,26	1,0831	0,5902	7,26	1,0831	0,5902
S06-	Gloggnitz	Maria Schutz	2,26	0,3723	0,1924	2,26	0,3723	0,1924	3,14	0,5120	0,2568	3,14	0,5120	0,2568	4,63	0,6904	0,3762	4,63	0,6904	0,3762
S06-	Maria Schutz	Spital / Semmering	1,92	0,3160	0,1633	1,92	0,3160	0,1633	2,67	0,4345	0,2179	2,67	0,4345	0,2179	3,93	0,5860	0,3193	3,93	0,5860	0,3193
S06-	Spital / Semmering	Mürzzuschlag Ost	1,60	0,2640	0,1364	1,60	0,2640	0,1364	2,23	0,3630	0,1821	2,23	0,3630	0,1821	3,28	0,4895	0,2668	3,28	0,4895	0,2668
S06-	Mürzzuschlag Ost	Mariazell, Mürzsteg, Mürzzuschlag	1,42	0,2340	0,1209	1,42	0,2340	0,1209	1,98	0,3218	0,1614	1,98	0,3218	0,1614	2,91	0,4340	0,2365	2,91	0,4340	0,2365
S06-	Mariazell, Mürzsteg, Mürzzuschlag	Hönigsberg	1,01	0,1669	0,0862	1,01	0,1669	0,0862	1,41	0,2295	0,1151	1,41	0,2295	0,1151	2,07	0,3095	0,1686	2,07	0,3095	0,1686
S06-	Hönigsberg	Langenwang	0,56	0,0923	0,0477	0,56	0,0923	0,0477	0,78	0,1269	0,0637	0,78	0,1269	0,0637	1,15	0,1711	0,0933	1,15	0,1711	0,0933
S06-	Langenwang	Krieglach	0,67	0,1096	0,0566	0,67	0,1096	0,0566	0,93	0,1507	0,0756	0,93	0,1507	0,0756	1,36	0,2033	0,1108	1,36	0,2033	0,1108
S06-	Krieglach	Mitterdorf	1,68	0,2771	0,1432	1,68	0,2771	0,1432	2,34	0,3810	0,1911	2,34	0,3810	0,1911	3,44	0,5138	0,2800	3,44	0,5138	0,2800
S06-	Mitterdorf	Kindberg Ost	1,71	0,2818	0,1456	1,71	0,2818	0,1456	2,38	0,3874	0,1943	2,38	0,3874	0,1943	3,50	0,5224	0,2847	3,50	0,5224	0,2847
S06-	Kindberg Ost	Kindberg West	0,37	0,0605	0,0312	0,37	0,0605	0,0312	0,51	0,0832	0,0417	0,51	0,0832	0,0417	0,75	0,1121	0,0611	0,75	0,1121	0,0611
S06-	Kindberg West	Kindbergdörf	0,37	0,0604	0,0312	0,37	0,0604	0,0312	0,51	0,0831	0,0417	0,51	0,0831	0,0417	0,75	0,1121	0,0611	0,75	0,1121	0,0611
S06-	Kindbergdörf	Allerheiligen Mürzhofen	0,83	0,1361	0,0703	0,83	0,1361	0,0703	1,15	0,1872	0,0939	1,15	0,1872	0,0939	1,69	0,2524	0,1375	1,69	0,2524	0,1375
S06-	Allerheiligen Mürzhofen	St. Marein	1,24	0,2045	0,1056	1,24	0,2045	0,1056	1,73	0,2812	0,1410	1,73	0,2812	0,1410	2,54	0,3791	0,2066	2,54	0,3791	0,2066
S06-	St. Marein	Kapfenberg	0,88	0,1450	0,0749	0,88	0,1450	0,0749	1,22	0,1993	0,1000	1,22	0,1993	0,1000	1,80	0,2688	0,1465	1,80	0,2688	0,1465
S06-	Kapfenberg	KN Bruck/Mur	1,64	0,2706	0,1398	1,64	0,2706	0,1398	2,28	0,3721	0,1866	2,28	0,3721	0,1866	3,36	0,5018	0,2734	3,36	0,5018	0,2734
S06-	KN Bruck/Mur	ASt Bruck/Mur West	1,41	0,2321	0,1199	1,41	0,2321	0,1199	1,96	0,3192	0,1601	1,96	0,3192	0,1601	2,89	0,4304	0,2345	2,89	0,4304	0,2345
S06-	ASt Bruck/Mur West	Niklasdorf	1,30	0,2145	0,1108	1,30	0,2145	0,1108	1,81	0,2949	0,1479	1,81	0,2949	0,1479	2,67	0,3977	0,2167	2,67	0,3977	0,2167
S06-	Niklasdorf	Leoben Ost	1,39	0,2288	0,1182	1,39	0,2288	0,1182	1,93	0,3146	0,1578	1,93	0,3146	0,1578	2,84	0,4242	0,2312	2,84	0,4242	0,2312
S06-	Leoben Ost	Leoben West	1,56	0,2563	0,1324	1,56	0,2563	0,1324	2,16	0,3524	0,1767	2,16	0,3524	0,1767	3,19	0,4752	0,2589	3,19	0,4752	0,2589
S06-	Leoben West	St. Michael	1,48	0,2433	0,1257	1,48	0,2433	0,1257	2,05	0,3345	0,1678	2,05	0,3345	0,1678	3,02	0,4511	0,2458	3,02	0,4511	0,2458
S06-	St. Michael	KN St. Michael	0,45	0,0740	0,0382	0,45	0,0740	0,0382	0,62	0,1017	0,0510	0,62	0,1017	0,0510	0,92	0,1371	0,0747	0,92	0,1371	0,0747
S07-	KN Riegersdorf	Fürstenfeld	2,51	0,4138	0,2138	2,51	0,4138	0,2138	3,49	0,5689	0,2853	3,49	0,5689	0,2853	5,14	0,7672	0,4181	5,14	0,7672	0,4181
S07-	Fürstenfeld	Rudersdorf	0,65	0,1068	0,0552	0,65	0,1068	0,0552	0,90	0,1468	0,0736	0,90	0,1468	0,0736	1,33	0,1979	0,1079	1,33	0,1979	0,1079
S07-	Rudersdorf	Dobersdorf	1,54	0,2535	0,1310	1,54	0,2535	0,1310	2,14	0,3485	0,1748	2,14	0,3485	0,1748	3,15	0,4700	0,2561	3,15	0,4700	0,2561
S10-	Unterweikersdorf	Neumarkt	1,95	0,3215	0,1661	1,95	0,3215	0,1661	2,71	0,4420	0,2217	2,71	0,4420	0,2217	4,00	0,5960	0,3248	4,00	0,5960	0,3248
S10-	Neumarkt	Kefermarkt	1,12	0,1846	0,0954	1,12	0,1846	0,0954	1,56	0,2538	0,1273	1,56	0,2538	0,1273	2,29	0,3423	0,1865	2,29	0,3423	0,1865
S10-	Kefermarkt	Freistadt / Süd	1,21	0,1986	0,1026	1,21	0,1986	0,1026	1,68	0,2730	0,1369	1,68	0,2730	0,1369	2,47	0,3682	0,2006	2,47	0,3682	0,2006
S10-	Freistadt / Süd	Grünbach Sandl	1,28	0,2100	0,1085	1,28	0,2100	0,1085	1,77	0,2888	0,1448	1,77	0,2888	0,1448	2,61	0,3895	0,2122	2,61	0,3895	0,2122
S10-	Grünbach Sandl	Freistadt / Nord	0,35	0,0577	0,0298	0,35	0,0577	0,0298	0,49											

STR-KENNZAHL	MAUTABSCHNITT VON	MAUTABSCHNITT BIS	Omnibusse / CO2-Emissionsklasse 1 / EURO I																	
			Kat. 2						Kat. 3						Kat. 4					
			Tag			Nacht			Tag			Nacht			Tag			Nacht		
			Ges	Luft Lärm	CO2	Ges	Luft Lärm	CO2	Ges	Luft Lärm	CO2	Ges	Luft Lärm	CO2	Ges	Luft Lärm	CO2	Ges	Luft Lärm	CO2
S31-	Neutal	Stoob Süd	1,06	0,1743	0,0901	1,06	0,1743	0,0901	1,47	0,2397	0,1202	1,47	0,2397	0,1202	2,17	0,3232	0,1762	2,17	0,3232	0,1762
S31-	Stoob Süd	Oberpullendorf	1,16	0,1903	0,0983	1,16	0,1903	0,0983	1,61	0,2617	0,1312	1,61	0,2617	0,1312	2,37	0,3529	0,1923	2,37	0,3529	0,1923
S33-	KN St. Pölten	St. Pölten Ost	0,63	0,1033	0,0534	0,63	0,1033	0,0534	0,87	0,1420	0,0712	0,87	0,1420	0,0712	1,28	0,1915	0,1044	1,28	0,1915	0,1044
S33-	St. Pölten Ost	St. Pölten Nord	1,11	0,1825	0,0943	1,11	0,1825	0,0943	1,54	0,2510	0,1259	1,54	0,2510	0,1259	2,27	0,3385	0,1844	2,27	0,3385	0,1844
S33-	St. Pölten Nord	Herzogenburg Süd	1,17	0,1933	0,0999	1,17	0,1933	0,0999	1,63	0,2658	0,1333	1,63	0,2658	0,1333	2,40	0,3584	0,1953	2,40	0,3584	0,1953
S33-	Herzogenburg Süd	Herzogenburg Stadt	0,63	0,1032	0,0533	0,63	0,1032	0,0533	0,87	0,1419	0,0712	0,87	0,1419	0,0712	1,28	0,1914	0,1043	1,28	0,1914	0,1043
S33-	Herzogenburg Stadt	Herzogenburg Nord	0,35	0,0572	0,0296	0,35	0,0572	0,0296	0,48	0,0787	0,0395	0,48	0,0787	0,0395	0,71	0,1061	0,0578	0,71	0,1061	0,0578
S33-	Herzogenburg Nord	Traismauer Süd	1,69	0,2784	0,1439	1,69	0,2784	0,1439	2,35	0,3829	0,1920	2,35	0,3829	0,1920	3,46	0,5163	0,2813	3,46	0,5163	0,2813
S33-	Traismauer Süd	Traismauer Nord	0,86	0,1416	0,0732	0,86	0,1416	0,0732	1,20	0,1947	0,0976	1,20	0,1947	0,0976	1,76	0,2626	0,1431	1,76	0,2626	0,1431
S33-	Traismauer Nord	Jettsdorf	1,45	0,2391	0,1236	1,45	0,2391	0,1236	2,02	0,3288	0,1649	2,02	0,3288	0,1649	2,97	0,4434	0,2416	2,97	0,4434	0,2416
S35-	KN Bruck/Mur	Pernegg	1,77	0,2923	0,1510	1,77	0,2923	0,1510	2,47	0,4019	0,2016	2,47	0,4019	0,2016	3,63	0,5420	0,2954	3,63	0,5420	0,2954
S35-	Pernegg	Mixnitz/Mautstatt	1,29	0,2126	0,1098	1,29	0,2126	0,1098	1,79	0,2923	0,1466	1,79	0,2923	0,1466	2,64	0,3942	0,2148	2,64	0,3942	0,2148
S35-	Mixnitz/Mautstatt	Röthelstein	1,55	0,2549	0,1317	1,55	0,2549	0,1317	2,15	0,3505	0,1758	2,15	0,3505	0,1758	3,17	0,4726	0,2575	3,17	0,4726	0,2575
S35-	Röthelstein	Laufnitzdorf	0,75	0,1228	0,0635	0,75	0,1228	0,0635	1,04	0,1689	0,0847	1,04	0,1689	0,0847	1,53	0,2278	0,1241	1,53	0,2278	0,1241
S35-	Laufnitzdorf	Rothleiten	0,85	0,1396	0,0721	0,85	0,1396	0,0721	1,18	0,1920	0,0963	1,18	0,1920	0,0963	1,74	0,2589	0,1411	1,74	0,2589	0,1411
S35-	Rothleiten	Frohnleiten Nord	0,53	0,0870	0,0449	0,53	0,0870	0,0449	0,73	0,1196	0,0600	0,73	0,1196	0,0600	1,08	0,1613	0,0879	1,08	0,1613	0,0879
S35-	Frohnleiten Nord	Frohnleiten	0,24	0,0401	0,0207	0,24	0,0401	0,0207	0,34	0,0552	0,0277	0,34	0,0552	0,0277	0,50	0,0744	0,0405	0,50	0,0744	0,0405
S35-	Frohnleiten	Badl Peggau	1,64	0,2698	0,1394	1,64	0,2698	0,1394	2,28	0,3709	0,1860	2,28	0,3709	0,1860	3,35	0,5002	0,2726	3,35	0,5002	0,2726
S35-	Badl Peggau	Peggau Mitte	0,55	0,0902	0,0466	0,55	0,0902	0,0466	0,76	0,1241	0,0622	0,76	0,1241	0,0622	1,12	0,1673	0,0912	1,12	0,1673	0,0912
S35-	Peggau Mitte	KN Peggau Deutschfeistritz	1,14	0,1879	0,0971	1,14	0,1879	0,0971	1,59	0,2584	0,1296	1,59	0,2584	0,1296	2,34	0,3484	0,1899	2,34	0,3484	0,1899
S36-	KN St. Michael	St. Stefan ob Leoben	0,94	0,1548	0,0800	0,94	0,1548	0,0800	1,31	0,2129	0,1067	1,31	0,2129	0,1067	1,92	0,2870	0,1564	1,92	0,2870	0,1564
S36-	St. Stefan ob Leoben	Kraubath	1,01	0,1663	0,0859	1,01	0,1663	0,0859	1,40	0,2287	0,1147	1,40	0,2287	0,1147	2,07	0,3084	0,1681	2,07	0,3084	0,1681
S36-	Kraubath	Feistritz St. Lorenzen	1,77	0,2922	0,1510	1,77	0,2922	0,1510	2,47	0,4017	0,2015	2,47	0,4017	0,2015	3,63	0,5417	0,2952	3,63	0,5417	0,2952
S36-	Feistritz St. Lorenzen	Knittelfeld Ost	2,04	0,3354	0,1733	2,04	0,3354	0,1733	2,83	0,4611	0,2313	2,83	0,4611	0,2313	4,17	0,6218	0,3389	4,17	0,6218	0,3389
S36-	Knittelfeld Ost	Knittelfeld West	0,86	0,1422	0,0735	0,86	0,1422	0,0735	1,20	0,1956	0,0981	1,20	0,1956	0,0981	1,77	0,2637	0,1437	1,77	0,2637	0,1437
S36-	Knittelfeld West	Zeltweg Ost Spielberg	0,27	0,0444	0,0229	0,27	0,0444	0,0229	0,37	0,0611	0,0306	0,37	0,0611	0,0306	0,55	0,0823	0,0449	0,55	0,0823	0,0449
S36-	Zeltweg Ost Spielberg	Zeltweg West	1,75	0,2890	0,1493	1,75	0,2890	0,1493	2,44	0,3973	0,1993	2,44	0,3973	0,1993	3,59	0,5358	0,2920	3,59	0,5358	0,2920
S36-	Zeltweg West	Judenburg Ost Fohnsdorf	0,88	0,1453	0,0751	0,88	0,1453	0,0751	1,23	0,1998	0,1002	1,23	0,1998	0,1002	1,81	0,2694	0,1468	1,81	0,2694	0,1468
S36-	Judenburg Ost Fohnsdorf	Judenburg West	1,37	0,2254	0,1165	1,37	0,2254	0,1165	1,90	0,3099	0,1554	1,90	0,3099	0,1554	2,80	0,4179	0,2278	2,80	0,4179	0,2278
S36-	As B317 Ost	St. Georgen Ost	0,14	0,0236	0,0122	0,14	0,0236	0,0122	0,20	0,0324	0,0163	0,20	0,0324	0,0163	0,29	0,0437	0,0238	0,29	0,0437	0,0238
S36-	St. Georgen Ost	St. Georgen West	0,26	0,0436	0,0225	0,26	0,0436	0,0225	0,37	0,0600	0,0301	0,37	0,0600	0,0301	0,54	0,0809	0,0441	0,54	0,0809	0,0441
S36-	St. Georgen West	Unzmarkt Ost	1,07	0,1765	0,0912	1,07	0,1765	0,0912	1,49	0,2427	0,1217	1,49	0,2427	0,1217	2,19	0,3273	0,1783	2,19	0,3273	0,1783
S36-	Unzmarkt Ost	Unzmarkt West	0,40	0,0664	0,0343	0,40	0,0664	0,0343	0,56	0,0913	0,0458	0,56	0,0913	0,0458	0,83	0,1231	0,0671	0,83	0,1231	0,0671
S36-	Unzmarkt West	As B317 (prov.)	0,33	0,0538	0,0278	0,33	0,0538	0,0278	0,45	0,0739	0,0371	0,45	0,0739	0,0371	0,67	0,0997	0,0543	0,67	0,0997	0,0543
S37-	St. Veit Nord / Kraig	St. Veit Mitte / Brückl	0,83	0,1367	0,0706	0,83	0,1367	0,0706	1,15	0,1880	0,0943	1,15	0,1880	0,0943	1,70	0,2535	0,1381	1,70	0,2535	0,1381
S37-	St. Veit Mitte / Brückl	St. Veit Süd	0,71	0,1162	0,0600	0,71	0,1162	0,0600	0,98	0,1598	0,0801	0,98	0,1598	0,0801	1,44	0,2155	0,1174	1,44	0,2155	0,1174
S37-	St. Veit Süd	St. Veit Industriegebiet	0,53	0,0874	0,0451	0,53	0,0874	0,0451	0,74	0,1201	0,0602	0,74	0,1201	0,0602	1,09	0,1620	0,0883	1,09	0,1620	0,0883
S37-	St. Veit Industriegebiet	Maria Saal	1,86	0,3066	0,1584	1,86	0,3066	0,1584	2,59	0,4216	0,2114	2,59	0,4216	0,2114	3,81	0,5685	0,3098	3,81	0,5685	0,3098
S37-	Maria Saal	Karnburg	0,66	0,1095	0,0566	0,66	0,1095	0,0566	0,92	0,1505	0,0755	0,92	0,1505	0,0755	1,36	0,2030	0,1106	1,36	0,2030	0,1106
S37-	Karnburg	Klagenfurt Nord	0,58	0,0956	0,0494	0,58	0,0956	0,0494	0,81	0,1314	0,0659	0,81	0,1314	0,0659	1,19	0,1772	0,0966	1,19	0,1772	0,0966
A01-	Preßbaum	Wien Auhof	4,06	0,6686	0,3455	4,06	0,6686	0,3455	5,64	0,9194	0,4611	5,64	0,9194	0,4611	8,31	1,2398	0,6756	8,31	1,2398	0,6756
A01-	KN Steinhäusl	Preßbaum	2,29	0,3779	0,1952	2,29	0,3779	0,1952	3,19	0,5196	0,2606	3,19	0,5196	0,2606	4,70	0,7006	0,3818	4,70	0,7006	0,3818
A01-	Alltengbach	KN Steinhäusl	1,35	0,2221	0,1148	1,35	0,2221	0,1148	1,87	0,3054	0,1532	1,87	0,3054	0,1532	2,76	0,4119	0,2245	2,76	0,4119	0,2245
A01-	St. Christophen	Alltengbach	1,61	0,2649	0,1369	1,61	0,2649	0,1369	2,24	0,3643	0,1827	2,24	0,3643	0,1827	3,29	0,4912	0,2677	3,29	0,4912	0,2677
A01-	Böheimkirchen	St. Christophen	1,93	0,3177	0,1642	1,93	0,3177	0,1642	2,68	0,4369	0,2191	2,68	0,4369	0,2191	3,95	0,5891	0,3210	3,95	0,5891	0,3210
A01-	KN St. Pölten	Böheimkirchen	1,89	0,3108	0,1606	1,89	0,3108	0,1606	2,62	0,4274	0,2143	2,62	0,4274	0,2143	3,86	0,5763	0,3140	3,86	0,5763	0,3140
A01-	St. Pölten Süd	KN St. Pölten	1,34	0,2205	0,1139	1,34	0,2205	0,1139	1,86	0,3031	0,1520	1,86	0,3031	0,1520	2,74	0,4088	0,2228	2,74	0,4088	0,2228
A01-	Loosdorf	St. Pölten Süd	4,64	0,7645	0,3950	4,64	0,7645	0,3950	6,45	1,0512	0,5272	6,45	1,0512	0,5272	9,50	1,4176	0,7725	9,50	1,4176	0,7725
A01-	Melk	Loosdorf	1,70	0,2801	0,1447	1,70	0,2801	0,1447	2,36	0,3852	0,1932	2,36	0,3852	0,1932	3,48	0,5194	0,2830	3,48	0,5194	0,2830
A01-	Pöchlarn	Melk	3,01	0,4966	0,2566	3,01	0,4966													

STR-KENNZAHL	MAUTABSCHNITT VON	MAUTABSCHNITT BIS	Omnibusse / CO2-Emissionsklasse 1 / EURO I																	
			Kat. 2						Kat. 3						Kat. 4					
			Tag			Nacht			Tag			Nacht			Tag			Nacht		
			Ges	Luft Lärm	CO2	Ges	Luft Lärm	CO2	Ges	Luft Lärm	CO2	Ges	Luft Lärm	CO2	Ges	Luft Lärm	CO2	Ges	Luft Lärm	CO2
A01-	Thalgau	Mondsee	2,79	0,4590	0,2372	2,79	0,4590	0,2372	3,87	0,6312	0,3165	3,87	0,6312	0,3165	5,71	0,8511	0,4638	5,71	0,8511	0,4638
A01-	Wallersee	Thalgau	2,12	0,3498	0,1807	2,12	0,3498	0,1807	2,95	0,4809	0,2412	2,95	0,4809	0,2412	4,35	0,6485	0,3534	4,35	0,6485	0,3534
A01-	Salzburg Nord	Wallersee	2,06	0,3386	0,1749	2,06	0,3386	0,1749	2,86	0,4656	0,2335	2,86	0,4656	0,2335	4,21	0,6278	0,3421	4,21	0,6278	0,3421
A01-	Salzburg Bergheim-West	Salzburg Nord	0,46	0,0763	0,0394	0,46	0,0763	0,0394	0,64	0,1049	0,0526	0,64	0,1049	0,0526	0,95	0,1415	0,0771	0,95	0,1415	0,0771
A01-	Messe	Salzburg Bergheim-West	0,22	0,0365	0,0189	0,22	0,0365	0,0189	0,31	0,0502	0,0252	0,31	0,0502	0,0252	0,45	0,0677	0,0369	0,45	0,0677	0,0369
A01-	Salzburg Mitte Freilassing	Messe	0,30	0,0486	0,0251	0,30	0,0486	0,0251	0,41	0,0669	0,0335	0,41	0,0669	0,0335	0,60	0,0902	0,0491	0,60	0,0902	0,0491
A01-	Kleßheim	Salzburg Mitte Freilassing	0,36	0,0597	0,0308	0,36	0,0597	0,0308	0,50	0,0820	0,0411	0,50	0,0820	0,0411	0,74	0,1106	0,0603	0,74	0,1106	0,0603
A01-	Siezenheim	Kleßheim	0,50	0,0827	0,0427	0,50	0,0827	0,0427	0,70	0,1137	0,0570	0,70	0,1137	0,0570	1,03	0,1533	0,0836	1,03	0,1533	0,0836
A01-	Flughafen	Siezenheim	0,25	0,0416	0,0215	0,25	0,0416	0,0215	0,35	0,0572	0,0287	0,35	0,0572	0,0287	0,52	0,0771	0,0420	0,52	0,0771	0,0420
A01-	Wals Salzburg West	Flughafen	0,31	0,0508	0,0263	0,31	0,0508	0,0263	0,43	0,0699	0,0351	0,43	0,0699	0,0351	0,63	0,0943	0,0514	0,63	0,0943	0,0514
A01-	KN Salzburg	Wals Salzburg West	0,46	0,0761	0,0393	0,46	0,0761	0,0393	0,64	0,1046	0,0525	0,64	0,1046	0,0525	0,95	0,1411	0,0769	0,95	0,1411	0,0769
A01-	Staatsgrenze Walsberg	KN Salzburg	0,78	0,1293	0,0668	0,78	0,1293	0,0668	1,09	0,1777	0,0891	1,09	0,1777	0,0891	1,61	0,2397	0,1306	1,61	0,2397	0,1306
A02-	KN Vösendorf	KN Wien Inzersdorf	0,98	0,1618	0,0836	0,98	0,1618	0,0836	1,37	0,2224	0,1115	1,37	0,2224	0,1115	2,01	0,2999	0,1634	2,01	0,2999	0,1634
A02-	Mödling	KN Vösendorf	0,67	0,1100	0,0568	0,67	0,1100	0,0568	0,93	0,1512	0,0758	0,93	0,1512	0,0758	1,37	0,2039	0,1111	1,37	0,2039	0,1111
A02-	Wr. Neudorf	Mödling	0,64	0,1049	0,0542	0,64	0,1049	0,0542	0,89	0,1443	0,0724	0,89	0,1443	0,0724	1,30	0,1946	0,1060	1,30	0,1946	0,1060
A02-	Wr. Neudorf IZ/Süd	Wr. Neudorf	0,70	0,1154	0,0596	0,70	0,1154	0,0596	0,97	0,1587	0,0796	0,97	0,1587	0,0796	1,43	0,2140	0,1166	1,43	0,2140	0,1166
A02-	KN Guntramsdorf	Wr. Neudorf IZ/Süd	1,02	0,1683	0,0869	1,02	0,1683	0,0869	1,42	0,2314	0,1160	1,42	0,2314	0,1160	2,09	0,3120	0,1700	2,09	0,3120	0,1700
A02-	Traiskirchen	KN Guntramsdorf	1,14	0,1874	0,0968	1,14	0,1874	0,0968	1,58	0,2577	0,1292	1,58	0,2577	0,1292	2,33	0,3475	0,1893	2,33	0,3475	0,1893
A02-	Baden	Traiskirchen	0,63	0,1043	0,0539	0,63	0,1043	0,0539	0,88	0,1434	0,0719	0,88	0,1434	0,0719	1,30	0,1934	0,1054	1,30	0,1934	0,1054
A02-	Bad Vöslau	Baden	1,04	0,1714	0,0885	1,04	0,1714	0,0885	1,45	0,2356	0,1182	1,45	0,2356	0,1182	2,13	0,3177	0,1731	2,13	0,3177	0,1731
A02-	Kottingbrunn	Bad Vöslau	0,75	0,1237	0,0639	0,75	0,1237	0,0639	1,04	0,1701	0,0853	1,04	0,1701	0,0853	1,54	0,2294	0,1250	1,54	0,2294	0,1250
A02-	Leobersdorf	Kottingbrunn	0,66	0,1086	0,0561	0,66	0,1086	0,0561	0,92	0,1493	0,0749	0,92	0,1493	0,0749	1,35	0,2013	0,1097	1,35	0,2013	0,1097
A02-	Wöllersdorf	Leobersdorf	2,63	0,4332	0,2238	2,63	0,4332	0,2238	3,66	0,5957	0,2987	3,66	0,5957	0,2987	5,38	0,8032	0,4377	5,38	0,8032	0,4377
A02-	Wr. Neustadt West	Wöllersdorf	1,71	0,2814	0,1454	1,71	0,2814	0,1454	2,37	0,3869	0,1940	2,37	0,3869	0,1940	3,50	0,5217	0,2843	3,50	0,5217	0,2843
A02-	KN Wr. Neustadt	Wr. Neustadt West	0,68	0,1127	0,0582	0,68	0,1127	0,0582	0,95	0,1549	0,0777	0,95	0,1549	0,0777	1,40	0,2089	0,1138	1,40	0,2089	0,1138
A02-	KN Seebenstein	KN Wr. Neustadt	3,09	0,5098	0,2634	3,09	0,5098	0,2634	4,30	0,7009	0,3515	4,30	0,7009	0,3515	6,34	0,9452	0,5151	6,34	0,9452	0,5151
A02-	Grimmenstein	KN Seebenstein	2,64	0,4348	0,2247	2,64	0,4348	0,2247	3,67	0,5979	0,2999	3,67	0,5979	0,2999	5,40	0,8063	0,4394	5,40	0,8063	0,4394
A02-	Edlitz	Grimmenstein	0,73	0,1204	0,0622	0,73	0,1204	0,0622	1,02	0,1655	0,0830	1,02	0,1655	0,0830	1,50	0,2232	0,1216	1,50	0,2232	0,1216
A02-	Krumbach	Edlitz	2,26	0,3718	0,1921	2,26	0,3718	0,1921	3,14	0,5112	0,2564	3,14	0,5112	0,2564	4,62	0,6893	0,3756	4,62	0,6893	0,3756
A02-	Zöbern	Krumbach	1,19	0,1962	0,1014	1,19	0,1962	0,1014	1,66	0,2698	0,1353	1,66	0,2698	0,1353	2,44	0,3638	0,1983	2,44	0,3638	0,1983
A02-	Aspang	Zöbern	0,16	0,0256	0,0132	0,16	0,0256	0,0132	0,22	0,0352	0,0177	0,22	0,0352	0,0177	0,32	0,0475	0,0259	0,32	0,0475	0,0259
A02-	Schäffern	Aspang	1,89	0,3105	0,1604	1,89	0,3105	0,1604	2,62	0,4270	0,2141	2,62	0,4270	0,2141	3,86	0,5757	0,3137	3,86	0,5757	0,3137
A02-	Pinggau/Friedberg	Schäffern	2,25	0,3709	0,1916	2,25	0,3709	0,1916	3,13	0,5100	0,2558	3,13	0,5100	0,2558	4,61	0,6877	0,3748	4,61	0,6877	0,3748
A02-	Pinkafeld	Pinggau/Friedberg	1,53	0,2512	0,1298	1,53	0,2512	0,1298	2,12	0,3454	0,1732	2,12	0,3454	0,1732	3,12	0,4658	0,2538	3,12	0,4658	0,2538
A02-	Lafnitzal/Oberwart	Pinkafeld	3,18	0,5237	0,2706	3,18	0,5237	0,2706	4,42	0,7201	0,3612	4,42	0,7201	0,3612	6,51	0,9711	0,5292	6,51	0,9711	0,5292
A02-	Hartberg	Lafnitzal/Oberwart	1,26	0,2067	0,1068	1,26	0,2067	0,1068	1,74	0,2843	0,1426	1,74	0,2843	0,1426	2,57	0,3833	0,2089	2,57	0,3833	0,2089
A02-	Sebersdorf/Bad Waltersdorf	Hartberg	3,18	0,5231	0,2703	3,18	0,5231	0,2703	4,41	0,7193	0,3607	4,41	0,7193	0,3607	6,50	0,9699	0,5286	6,50	0,9699	0,5286
A02-	KN Riegersdorf	Sebersdorf/Bad Waltersdorf	2,66	0,4388	0,2267	2,66	0,4388	0,2267	3,70	0,6034	0,3026	3,70	0,6034	0,3026	5,45	0,8136	0,4434	5,45	0,8136	0,4434
A02-	Ilz Fürstenfeld	KN Riegersdorf	0,90	0,1477	0,0763	0,90	0,1477	0,0763	1,25	0,2031	0,1018	1,25	0,2031	0,1018	1,84	0,2739	0,1492	1,84	0,2739	0,1492
A02-	Sinabelkirchen	Ilz Fürstenfeld	3,27	0,5392	0,2786	3,27	0,5392	0,2786	4,55	0,7414	0,3718	4,55	0,7414	0,3718	6,70	0,9997	0,5448	6,70	0,9997	0,5448
A02-	Gleisdorf Süd	Sinabelkirchen	2,16	0,3552	0,1835	2,16	0,3552	0,1835	3,00	0,4884	0,2449	3,00	0,4884	0,2449	4,41	0,6586	0,3589	4,41	0,6586	0,3589
A02-	Gleisdorf West	Gleisdorf Süd	0,94	0,1542	0,0797	0,94	0,1542	0,0797	1,30	0,2120	0,1063	1,30	0,2120	0,1063	1,92	0,2859	0,1558	1,92	0,2859	0,1558
A02-	Laßnitzhöhe	Gleisdorf West	2,45	0,4040	0,2087	2,45	0,4040	0,2087	3,41	0,5555	0,2786	3,41	0,5555	0,2786	5,02	0,7490	0,4082	5,02	0,7490	0,4082
A02-	KN Graz Ost	Laßnitzhöhe	3,07	0,5054	0,2611	3,07	0,5054	0,2611	4,27	0,6949	0,3485	4,27	0,6949	0,3485	6,28	0,9371	0,5107	6,28	0,9371	0,5107
A02-	Graz Feldkirchen Flughafen	KN Graz Ost	1,10	0,1818	0,0939	1,10	0,1818	0,0939	1,53	0,2500	0,1254	1,53	0,2500	0,1254	2,26	0,3371	0,1837	2,26	0,3371	0,1837
A02-	KN Graz West	Graz Feldkirchen Flughafen	0,74	0,1217	0,0629	0,74	0,1217	0,0629	1,03	0,1674	0,0839	1,03	0,1674	0,0839	1,51	0,2257	0,1230	1,51	0,2257	0,1230
A02-	Unterpremstätten	KN Graz West	0,89	0,1464	0,0756	0,89	0,1464	0,0756	1,24	0,2012	0,1009	1,24	0,2012	0,1009	1,82	0,2714	0,1479	1,82	0,2714	0,1479
A02-	Lieboch	Unterpremstätten	1,38	0,2273	0,1174	1,38	0,2273	0,1174	1,92	0,3125	0,1567	1,92	0,3125	0,1567	2,82	0,4214	0,2296	2,82	0,4214	0,2296
A02-	Mooskirchen	Lieboch	1,90	0,3134	0,1619	1,90	0,3134	0,1619	2,64	0,4309	0,2161	2,64	0,4309	0,2161	3,90	0,5811	0,3167	3,90	0,5811	0,3167
A02-	Steinberg	Mooskirchen	1,97	0,3243	0,1676	1,97	0,3243	0,1676	2,74	0,4460	0,2237	2,74	0,							

STR-KENNZAHL	MAUTABSCHNITT VON	MAUTABSCHNITT BIS	Omnibusse / CO2-Emissionsklasse 1 / EURO I																	
			Kat. 2						Kat. 3						Kat. 4					
			Tag			Nacht			Tag			Nacht			Tag			Nacht		
			Ges	Luft Lärm	CO2	Ges	Luft Lärm	CO2	Ges	Luft Lärm	CO2	Ges	Luft Lärm	CO2	Ges	Luft Lärm	CO2	Ges	Luft Lärm	CO2
A03-	Münchendorf/Achau	KN Guntramsdorf	0,29	0,0480	0,0248	0,29	0,0480	0,0248	0,41	0,0661	0,0331	0,41	0,0661	0,0331	0,60	0,0891	0,0485	0,60	0,0891	0,0485
A03-	Ebreichsdorf Nord	Münchendorf/Achau	1,23	0,2023	0,1045	1,23	0,2023	0,1045	1,71	0,2781	0,1395	1,71	0,2781	0,1395	2,51	0,3750	0,2044	2,51	0,3750	0,2044
A03-	Ebreichsdorf West	Ebreichsdorf Nord	1,00	0,1651	0,0853	1,00	0,1651	0,0853	1,39	0,2270	0,1139	1,39	0,2270	0,1139	2,05	0,3062	0,1668	2,05	0,3062	0,1668
A03-	Pottendorf	Ebreichsdorf West	1,32	0,2166	0,1119	1,32	0,2166	0,1119	1,83	0,2979	0,1494	1,83	0,2979	0,1494	2,69	0,4017	0,2189	2,69	0,4017	0,2189
A03-	Hornstein	Pottendorf	2,16	0,3557	0,1838	2,16	0,3557	0,1838	3,00	0,4891	0,2453	3,00	0,4891	0,2453	4,42	0,6595	0,3594	4,42	0,6595	0,3594
A03-	Müllendorf	Hornstein	1,42	0,2331	0,1204	1,42	0,2331	0,1204	1,97	0,3205	0,1607	1,97	0,3205	0,1607	2,90	0,4322	0,2355	2,90	0,4322	0,2355
A03-	KN Eisenstadt	Müllendorf	1,18	0,1948	0,1007	1,18	0,1948	0,1007	1,64	0,2679	0,1344	1,64	0,2679	0,1344	2,42	0,3613	0,1969	2,42	0,3613	0,1969
A031	Siegendorf	KN Eisenstadt	0,93	0,1536	0,0794	0,93	0,1536	0,0794	1,30	0,2112	0,1059	1,30	0,2112	0,1059	1,91	0,2848	0,1552	1,91	0,2848	0,1552
A041	KN Wien Prater	Stadionbrücke	0,17	0,0282	0,0146	0,17	0,0282	0,0146	0,24	0,0388	0,0195	0,24	0,0388	0,0195	0,35	0,0523	0,0285	0,35	0,0523	0,0285
A04-	Wien Simmeringer Haide	KN Wien Prater	1,18	0,1946	0,1006	1,18	0,1946	0,1006	1,64	0,2676	0,1342	1,64	0,2676	0,1342	2,42	0,3609	0,1967	2,42	0,3609	0,1967
A04-	KN Schwechat	Wien Simmeringer Haide	1,06	0,1747	0,0903	1,06	0,1747	0,0903	1,47	0,2402	0,1205	1,47	0,2402	0,1205	2,17	0,3240	0,1765	2,17	0,3240	0,1765
A04-	Flughafen Wien Schwechat	KN Schwechat	1,53	0,2524	0,1304	1,53	0,2524	0,1304	2,13	0,3470	0,1740	2,13	0,3470	0,1740	3,14	0,4680	0,2550	3,14	0,4680	0,2550
A04-	Fischamend	Flughafen Wien Schwechat	1,72	0,2826	0,1460	1,72	0,2826	0,1460	2,38	0,3885	0,1949	2,38	0,3885	0,1949	3,51	0,5239	0,2855	3,51	0,5239	0,2855
A04-	Bruck/Leitha West	Fischamend	3,76	0,6197	0,3202	3,76	0,6197	0,3202	5,23	0,8521	0,4274	5,23	0,8521	0,4274	7,70	1,1491	0,6262	7,70	1,1491	0,6262
A04-	Bruck/Leitha Ost	Bruck/Leitha West	1,25	0,2058	0,1063	1,25	0,2058	0,1063	1,74	0,2830	0,1419	1,74	0,2830	0,1419	2,56	0,3816	0,2080	2,56	0,3816	0,2080
A04-	KN Bruckneudorf	Bruck/Leitha Ost	0,78	0,1284	0,0663	0,78	0,1284	0,0663	1,08	0,1766	0,0885	1,08	0,1766	0,0885	1,60	0,2381	0,1297	1,60	0,2381	0,1297
A04-	Parndorf	KN Bruckneudorf	0,50	0,0827	0,0427	0,50	0,0827	0,0427	0,70	0,1137	0,0570	0,70	0,1137	0,0570	1,03	0,1533	0,0835	1,03	0,1533	0,0835
A04-	Neusiedl	Parndorf	0,97	0,1598	0,0826	0,97	0,1598	0,0826	1,35	0,2198	0,1102	1,35	0,2198	0,1102	1,99	0,2964	0,1615	1,99	0,2964	0,1615
A04-	Neusiedl/Gewerbepark	Neusiedl	0,23	0,0371	0,0191	0,23	0,0371	0,0191	0,31	0,0510	0,0256	0,31	0,0510	0,0256	0,46	0,0687	0,0374	0,46	0,0687	0,0374
A04-	Weiden/Gols	Neusiedl/Gewerbepark	2,01	0,3315	0,1713	2,01	0,3315	0,1713	2,80	0,4558	0,2286	2,80	0,4558	0,2286	4,12	0,6146	0,3349	4,12	0,6146	0,3349
A04-	Mönchhof	Weiden/Gols	1,47	0,2418	0,1249	1,47	0,2418	0,1249	2,04	0,3325	0,1668	2,04	0,3325	0,1668	3,01	0,4484	0,2443	3,01	0,4484	0,2443
A04-	Nickelsdorf	Mönchhof	2,30	0,3789	0,1957	2,30	0,3789	0,1957	3,20	0,5209	0,2613	3,20	0,5209	0,2613	4,71	0,7025	0,3828	4,71	0,7025	0,3828
A04-	Staatsgrenze Nickelsdorf	Nickelsdorf	0,41	0,0671	0,0347	0,41	0,0671	0,0347	0,57	0,0923	0,0463	0,57	0,0923	0,0463	0,83	0,1244	0,0678	0,83	0,1244	0,0678
A05-	Wolkersdorf Süd	KN Eibesbrunn	0,79	0,1306	0,0675	0,79	0,1306	0,0675	1,10	0,1796	0,0901	1,10	0,1796	0,0901	1,62	0,2422	0,1320	1,62	0,2422	0,1320
A05-	Ulrichskirchen	Wolkersdorf Süd	0,86	0,1413	0,0730	0,86	0,1413	0,0730	1,19	0,1942	0,0974	1,19	0,1942	0,0974	1,76	0,2619	0,1427	1,76	0,2619	0,1427
A05-	Wolkersdorf Nord	Ulrichskirchen	0,56	0,0923	0,0477	0,56	0,0923	0,0477	0,78	0,1269	0,0637	0,78	0,1269	0,0637	1,15	0,1711	0,0933	1,15	0,1711	0,0933
A05-	Hochleithen	Wolkersdorf Nord	1,01	0,1656	0,0856	1,01	0,1656	0,0856	1,40	0,2277	0,1142	1,40	0,2277	0,1142	2,06	0,3071	0,1673	2,06	0,3071	0,1673
A05-	Gaweinstal Mitte	Hochleithen	2,01	0,3313	0,1712	2,01	0,3313	0,1712	2,80	0,4555	0,2285	2,80	0,4555	0,2285	4,12	0,6143	0,3347	4,12	0,6143	0,3347
A05-	Gaweinstal Nord	Gaweinstal Mitte	0,53	0,0876	0,0453	0,53	0,0876	0,0453	0,74	0,1205	0,0604	0,74	0,1205	0,0604	1,09	0,1625	0,0886	1,09	0,1625	0,0886
A05-	Mistelbach Süd	Gaweinstal Nord	0,92	0,1513	0,0782	0,92	0,1513	0,0782	1,28	0,2080	0,1043	1,28	0,2080	0,1043	1,88	0,2805	0,1529	1,88	0,2805	0,1529
A05-	Mistelbach Ost / Wilfersdorf	Mistelbach Süd	1,54	0,2539	0,1312	1,54	0,2539	0,1312	2,14	0,3491	0,1751	2,14	0,3491	0,1751	3,16	0,4708	0,2566	3,16	0,4708	0,2566
A05-	Poysdorf Süd	Mistelbach Ost / Wilfersdorf	1,56	0,2564	0,1325	1,56	0,2564	0,1325	2,16	0,3526	0,1768	2,16	0,3526	0,1768	3,19	0,4754	0,2591	3,19	0,4754	0,2591
A05-	Großkrut	Poysdorf Süd	2,05	0,3382	0,1747	2,05	0,3382	0,1747	2,85	0,4650	0,2332	2,85	0,4650	0,2332	4,20	0,6270	0,3417	4,20	0,6270	0,3417
A05-	Poysdorf Nord	Großkrut	2,00	0,3289	0,1700	2,00	0,3289	0,1700	2,78	0,4523	0,2268	2,78	0,4523	0,2268	4,09	0,6099	0,3324	4,09	0,6099	0,3324
A05-	Drasenhofen West	Drasenhofen Süd	0,61	0,1013	0,0523	0,61	0,1013	0,0523	0,85	0,1393	0,0698	0,85	0,1393	0,0698	1,26	0,1878	0,1023	1,26	0,1878	0,1023
A05-	Drasenhofen Nord	Drasenhofen West	0,87	0,1429	0,0739	0,87	0,1429	0,0739	1,21	0,1965	0,0986	1,21	0,1965	0,0986	1,78	0,2650	0,1444	1,78	0,2650	0,1444
A06-	Potzneusiedl	KN Bruckneudorf	2,53	0,4167	0,2153	2,53	0,4167	0,2153	3,52	0,5729	0,2873	3,52	0,5729	0,2873	5,18	0,7726	0,4210	5,18	0,7726	0,4210
A06-	Gattendorf	Potzneusiedl	1,10	0,1809	0,0934	1,10	0,1809	0,0934	1,53	0,2487	0,1247	1,53	0,2487	0,1247	2,25	0,3354	0,1827	2,25	0,3354	0,1827
A06-	Kittsee	Gattendorf	1,84	0,3025	0,1563	1,84	0,3025	0,1563	2,55	0,4159	0,2086	2,55	0,4159	0,2086	3,76	0,5609	0,3056	3,76	0,5609	0,3056
A06-	Staatsgrenze Kittsee	Kittsee	0,93	0,1536	0,0794	0,93	0,1536	0,0794	1,30	0,2113	0,1060	1,30	0,2113	0,1060	1,91	0,2849	0,1552	1,91	0,2849	0,1552
A07-	Franzosenhausweg	KN Linz	0,66	0,1084	0,0560	0,66	0,1084	0,0560	0,91	0,1490	0,0747	0,91	0,1490	0,0747	1,35	0,2010	0,1095	1,35	0,2010	0,1095
A07-	Salzburger Straße Neue Welt	Franzosenhausweg	0,57	0,0946	0,0489	0,57	0,0946	0,0489	0,80	0,1301	0,0652	0,80	0,1301	0,0652	1,18	0,1754	0,0956	1,18	0,1754	0,0956
A07-	Muldenstraße Bidermichl	Salzburger Straße Neue Welt	0,40	0,0657	0,0339	0,40	0,0657	0,0339	0,55	0,0903	0,0453	0,55	0,0903	0,0453	0,82	0,1218	0,0663	0,82	0,1218	0,0663
A07-	Linz-Hummelhof	Muldenstraße Bidermichl	0,19	0,0319	0,0165	0,19	0,0319	0,0165	0,27	0,0438	0,0220	0,27	0,0438	0,0220	0,40	0,0591	0,0322	0,40	0,0591	0,0322
A07-	Wiener Straße	Linz-Hummelhof	0,27	0,0448	0,0232	0,27	0,0448	0,0232	0,38	0,0616	0,0309	0,38	0,0616	0,0309	0,56	0,0831	0,0453	0,56	0,0831	0,0453
A07-	VOEST	Wiener Straße	0,25	0,0417	0,0215	0,25	0,0417	0,0215	0,35	0,0573	0,0287	0,35	0,0573	0,0287	0,52	0,0773	0,0421	0,52	0,0773	0,0421
A07-	Industriezeile	VOEST	0,20	0,0327	0,0169	0,20	0,0327	0,0169	0,28	0,0449	0,0225	0,28	0,0449	0,0225	0,41	0,0606	0,0330	0,41	0,0606	0,0330
A07-	Prinz Eugenstraße	Industriezeile	0,32	0,0519	0,0268	0,32	0,0519	0,0268	0,44	0,0713	0,0358	0,44	0,0713	0,0358	0,64	0,0962	0,0524	0,64	0,0962	0,0524
A07-	Hafenstraße	Prinz Eugenstraße	0,59	0,0971	0,0502	0,59	0,0971	0,0502	0,82	0,1335	0,0670	0,82	0,1335	0,0670	1,21	0,1800	0,0981	1,21	0,1800	0,0981
A07-	Urfahr	Hafenstraße	0,23	0,0382	0,0197	0,23	0,0382	0,0197												

STR-KENNZAHL	MAUTABSCHNITT VON	MAUTABSCHNITT BIS	Omnibusse / CO2-Emissionsklasse 1 / EURO I																	
			Kat. 2						Kat. 3						Kat. 4					
			Tag			Nacht			Tag			Nacht			Tag			Nacht		
			Ges	Luft Lärm	CO2	Ges	Luft Lärm	CO2	Ges	Luft Lärm	CO2	Ges	Luft Lärm	CO2	Ges	Luft Lärm	CO2	Ges	Luft Lärm	CO2
A09-	Rottenmann	Liezen	1,40	0,2299	0,1188	1,40	0,2299	0,1188	1,94	0,3161	0,1585	1,94	0,3161	0,1585	2,86	0,4262	0,2323	2,86	0,4262	0,2323
A09-	Trieben	Rottenmann	3,48	0,5731	0,2961	3,48	0,5731	0,2961	4,84	0,7880	0,3952	4,84	0,7880	0,3952	7,12	1,0626	0,5790	7,12	1,0626	0,5790
A09-	Treglwang	Trieben	2,83	0,4659	0,2407	2,83	0,4659	0,2407	3,93	0,6407	0,3213	3,93	0,6407	0,3213	5,79	0,8639	0,4708	5,79	0,8639	0,4708
A09-	Kalwang	Treglwang	3,80	0,6262	0,3235	3,80	0,6262	0,3235	5,28	0,8610	0,4318	5,28	0,8610	0,4318	7,78	1,1610	0,6327	7,78	1,1610	0,6327
A09-	Mautern	Kalwang	1,77	0,2916	0,1506	1,77	0,2916	0,1506	2,46	0,4009	0,2010	2,46	0,4009	0,2010	3,62	0,5406	0,2946	3,62	0,5406	0,2946
A09-	Kammern	Mautern	1,99	0,3280	0,1695	1,99	0,3280	0,1695	2,77	0,4510	0,2262	2,77	0,4510	0,2262	4,08	0,6081	0,3314	4,08	0,6081	0,3314
A09-	Traboch	Kammern	2,08	0,3429	0,1772	2,08	0,3429	0,1772	2,89	0,4715	0,2365	2,89	0,4715	0,2365	4,26	0,6358	0,3465	4,26	0,6358	0,3465
A09-	Terminal St. Michael	Traboch	0,41	0,0673	0,0348	0,41	0,0673	0,0348	0,57	0,0926	0,0464	0,57	0,0926	0,0464	0,84	0,1249	0,0680	0,84	0,1249	0,0680
A09-	KN St. Michael	Terminal St. Michael	0,77	0,1262	0,0652	0,77	0,1262	0,0652	1,07	0,1736	0,0871	1,07	0,1736	0,0871	1,57	0,2341	0,1276	1,57	0,2341	0,1276
A09-	Übelbach	KN St. Michael	13,85	1,1757	0,6074	13,85	1,1757	0,6074	19,32	1,6165	0,8107	19,32	1,6165	0,8107	28,71	2,1799	1,1879	28,71	2,1799	1,1879
A09-	KN Peggau Deutschfeistritz	Übelbach	2,36	0,3888	0,2009	2,36	0,3888	0,2009	3,28	0,5347	0,2681	3,28	0,5347	0,2681	4,83	0,7210	0,3929	4,83	0,7210	0,3929
A09-	Gratkorn Nord	KN Peggau Deutschfeistritz	1,12	0,1842	0,0952	1,12	0,1842	0,0952	1,55	0,2533	0,1270	1,55	0,2533	0,1270	2,29	0,3416	0,1861	2,29	0,3416	0,1861
A09-	Gratkorn Süd	Gratkorn Nord	1,23	0,2023	0,1045	1,23	0,2023	0,1045	1,71	0,2782	0,1395	1,71	0,2782	0,1395	2,51	0,3751	0,2044	2,51	0,3751	0,2044
A09-	Graz Nord	Gratkorn Süd	0,27	0,0448	0,0232	0,27	0,0448	0,0232	0,38	0,0616	0,0309	0,38	0,0616	0,0309	0,56	0,0831	0,0453	0,56	0,0831	0,0453
A09-	Graz Webling	Graz Nord	3,11	0,5128	0,2650	3,11	0,5128	0,2650	4,33	0,7051	0,3536	4,33	0,7051	0,3536	6,37	0,9509	0,5182	6,37	0,9509	0,5182
A09-	Seiersberg	Graz Webling	0,83	0,1363	0,0704	0,83	0,1363	0,0704	1,15	0,1874	0,0940	1,15	0,1874	0,0940	1,69	0,2528	0,1377	1,69	0,2528	0,1377
A09-	KN Graz West	Seiersberg	0,41	0,0667	0,0345	0,41	0,0667	0,0345	0,56	0,0917	0,0460	0,56	0,0917	0,0460	0,83	0,1237	0,0674	0,83	0,1237	0,0674
A09-	Schwarzlsee	KN Graz West	0,40	0,0658	0,0340	0,40	0,0658	0,0340	0,55	0,0904	0,0453	0,55	0,0904	0,0453	0,82	0,1219	0,0664	0,82	0,1219	0,0664
A09-	Schachenwald / IBC Businesscenter	Schwarzlsee	0,45	0,0735	0,0380	0,45	0,0735	0,0380	0,62	0,1011	0,0507	0,62	0,1011	0,0507	0,91	0,1363	0,0743	0,91	0,1363	0,0743
A09-	Kalsdorf	Schachenwald / IBC Businesscenter	0,45	0,0748	0,0386	0,45	0,0748	0,0386	0,63	0,1028	0,0516	0,63	0,1028	0,0516	0,93	0,1387	0,0756	0,93	0,1387	0,0756
A09-	Werndorf Terminal	Kalsdorf	1,14	0,1872	0,0967	1,14	0,1872	0,0967	1,58	0,2574	0,1291	1,58	0,2574	0,1291	2,33	0,3471	0,1892	2,33	0,3471	0,1892
A09-	Wildon	Werndorf Terminal	1,27	0,2092	0,1081	1,27	0,2092	0,1081	1,77	0,2877	0,1443	1,77	0,2877	0,1443	2,60	0,3880	0,2114	2,60	0,3880	0,2114
A09-	Hengsberg	Wildon	0,62	0,1021	0,0528	0,62	0,1021	0,0528	0,86	0,1404	0,0704	0,86	0,1404	0,0704	1,27	0,1894	0,1032	1,27	0,1894	0,1032
A09-	Lebring	Hengsberg	1,10	0,1810	0,0935	1,10	0,1810	0,0935	1,53	0,2488	0,1248	1,53	0,2488	0,1248	2,25	0,3355	0,1828	2,25	0,3355	0,1828
A09-	Leibnitz	Lebring	1,90	0,3132	0,1618	1,90	0,3132	0,1618	2,64	0,4307	0,2160	2,64	0,4307	0,2160	3,89	0,5808	0,3165	3,89	0,5808	0,3165
A09-	Vogau Straß	Leibnitz	2,33	0,3831	0,1979	2,33	0,3831	0,1979	3,23	0,5267	0,2642	3,23	0,5267	0,2642	4,76	0,7103	0,3871	4,76	0,7103	0,3871
A09-	Gersdorf	Vogau Straß	1,13	0,1858	0,0960	1,13	0,1858	0,0960	1,57	0,2555	0,1281	1,57	0,2555	0,1281	2,31	0,3445	0,1877	2,31	0,3445	0,1877
A09-	Spielfeld	Gersdorf	0,59	0,0979	0,0506	0,59	0,0979	0,0506	0,83	0,1346	0,0675	0,83	0,1346	0,0675	1,22	0,1816	0,0989	1,22	0,1816	0,0989
A09-	Staatsgrenze Spielfeld	Spielfeld	0,54	0,0893	0,0461	0,54	0,0893	0,0461	0,75	0,1228	0,0616	0,75	0,1228	0,0616	1,11	0,1655	0,0902	1,11	0,1655	0,0902
A10-	Salzburg Süd / Anif	KN Salzburg	2,19	0,3612	0,1866	2,19	0,3612	0,1866	3,05	0,4966	0,2490	3,05	0,4966	0,2490	4,49	0,6696	0,3649	4,49	0,6696	0,3649
A10-	Puch Urstein	Salzburg Süd / Anif	0,74	0,1225	0,0633	0,74	0,1225	0,0633	1,03	0,1685	0,0845	1,03	0,1685	0,0845	1,52	0,2272	0,1238	1,52	0,2272	0,1238
A10-	Hallein	Puch Urstein	1,54	0,2530	0,1307	1,54	0,2530	0,1307	2,14	0,3479	0,1745	2,14	0,3479	0,1745	3,14	0,4691	0,2556	3,14	0,4691	0,2556
A10-	Kuchl	Hallein	1,71	0,2810	0,1452	1,71	0,2810	0,1452	2,37	0,3864	0,1938	2,37	0,3864	0,1938	3,49	0,5210	0,2839	3,49	0,5210	0,2839
A10-	Golling / Abtenau	Kuchl	1,71	0,2825	0,1459	1,71	0,2825	0,1459	2,38	0,3884	0,1948	2,38	0,3884	0,1948	3,51	0,5238	0,2854	3,51	0,5238	0,2854
A10-	Paß Lueg	Golling / Abtenau	1,79	0,2948	0,1523	1,79	0,2948	0,1523	2,49	0,4053	0,2033	2,49	0,4053	0,2033	3,66	0,5465	0,2978	3,66	0,5465	0,2978
A10-	Werfen	Paß Lueg	2,55	0,4199	0,2169	2,55	0,4199	0,2169	3,54	0,5773	0,2895	3,54	0,5773	0,2895	5,22	0,7785	0,4242	5,22	0,7785	0,4242
A10-	Pfarrwerfen / Werfen	Werfen	0,33	0,0547	0,0283	0,33	0,0547	0,0283	0,46	0,0752	0,0377	0,46	0,0752	0,0377	0,68	0,1015	0,0553	0,68	0,1015	0,0553
A10-	KN Pongau	Pfarrwerfen / Werfen	0,72	0,1188	0,0614	0,72	0,1188	0,0614	1,00	0,1633	0,0819	1,00	0,1633	0,0819	1,48	0,2202	0,1200	1,48	0,2202	0,1200
A101	Bischofshofen	KN Pongau	1,07	0,1766	0,0913	1,07	0,1766	0,0913	1,49	0,2429	0,1218	1,49	0,2429	0,1218	2,20	0,3275	0,1785	2,20	0,3275	0,1785
A10-	Lammertal Hüttau	KN Pongau	2,93	0,4830	0,2496	2,93	0,4830	0,2496	4,08	0,6642	0,3331	4,08	0,6642	0,3331	6,00	0,8956	0,4881	6,00	0,8956	0,4881
A10-	F. Verbindung GH Eben	Lammertal Hüttau	0,75	0,1243	0,0642	0,75	0,1243	0,0642	1,05	0,1709	0,0857	1,05	0,1709	0,0857	1,55	0,2305	0,1256	1,55	0,2305	0,1256
A10-	Eben	F. Verbindung GH Eben	0,35	0,0576	0,0298	0,35	0,0576	0,0298	0,49	0,0792	0,0397	0,49	0,0792	0,0397	0,72	0,1068	0,0582	0,72	0,1068	0,0582
A10-	Radstadt Altenmarkt	Eben	0,78	0,1279	0,0661	0,78	0,1279	0,0661	1,08	0,1759	0,0882	1,08	0,1759	0,0882	1,59	0,2372	0,1293	1,59	0,2372	0,1293
A10-	Flachau	Radstadt Altenmarkt Graz	1,09	0,1789	0,0924	1,09	0,1789	0,0924	1,51	0,2460	0,1234	1,51	0,2460	0,1234	2,22	0,3317	0,1808	2,22	0,3317	0,1808
A10-	Flachauwinkel	Flachau	3,84	0,3490	0,1803	3,84	0,3490	0,1803	5,35	0,4798	0,2406	5,35	0,4798	0,2406	7,94	0,6470	0,3526	7,94	0,6470	0,3526
A10-	Zederhaus	Flachauwinkel	9,67	0,8794	0,4544	9,67	0,8794	0,4544	13,48	1,2092	0,6064	13,48	1,2092	0,6064	20,02	1,6306	0,8886	20,02	1,6306	0,8886
A10-	St. Michael/Lungau	Zederhaus	6,38	0,5802	0,2998	6,38	0,5802	0,2998	8,90	0,7978	0,4001	8,90	0,7978	0,4001	13,21	1,0758	0,5863	13,21	1,0758	0,5863
A10-	Rennweg Katschberg	St. Michael/Lungau	4,68	0,4254	0,2198	4,68	0,4254	0,2198	6,52	0,5849	0,2933	6,52	0,5849	0,2933	9,68	0,7887	0,4298	9,68	0,7887	0,4298
A102	KN Spittal Millstätter See	Seeboden	0,57	0,0931	0,0481	0,57	0,0931	0,0481	0,79	0,1280	0,0642	0,79	0,1280	0,0642	1,16	0,1727	0,0941	1,16	0,1727	0,0941
A102	Lendorf	KN Spittal Millstätter See	1,22	0,2009	0,1038	1,22	0,2009	0,1038	1,70	0,2762	0,1385	1,70	0,2762	0,						

STR-KENNZAHL	MAUTABSCHNITT VON	MAUTABSCHNITT BIS	Omnibusse / CO2-Emissionsklasse 1 / EURO I																	
			Kat. 2						Kat. 3						Kat. 4					
			Tag			Nacht			Tag			Nacht			Tag			Nacht		
			Ges	Luft Lärm	CO2	Ges	Luft Lärm	CO2	Ges	Luft Lärm	CO2	Ges	Luft Lärm	CO2	Ges	Luft Lärm	CO2	Ges	Luft Lärm	CO2
A12-	Innsbruck Mitte	A12 Innsbruck Ost	0,69	0,1013	0,0523	0,69	0,1013	0,0523	0,97	0,1393	0,0698	0,97	0,1393	0,0698	1,44	0,1878	0,1024	1,44	0,1878	0,1024
A12-	A12 Innsbruck West	Innsbruck Mitte	0,93	0,1536	0,0794	0,93	0,1536	0,0794	1,30	0,2112	0,1059	1,30	0,2112	0,1059	1,91	0,2848	0,1552	1,91	0,2848	0,1552
A12-	Innsbruck Kranebitten	A12 Innsbruck West	1,22	0,2013	0,1040	1,22	0,2013	0,1040	1,70	0,2768	0,1388	1,70	0,2768	0,1388	2,50	0,3733	0,2034	2,50	0,3733	0,2034
A12-	Zirl Ost Garmisch Seefeld	Innsbruck Kranebitten	1,42	0,2336	0,1207	1,42	0,2336	0,1207	1,97	0,3212	0,1611	1,97	0,3212	0,1611	2,90	0,4332	0,2360	2,90	0,4332	0,2360
A12-	Zirl West	Zirl Ost Garmisch Seefeld	0,89	0,1462	0,0755	0,89	0,1462	0,0755	1,23	0,2010	0,1008	1,23	0,2010	0,1008	1,82	0,2710	0,1477	1,82	0,2710	0,1477
A12-	Petttau	Zirl West	1,59	0,2617	0,1352	1,59	0,2617	0,1352	2,21	0,3599	0,1805	2,21	0,3599	0,1805	3,25	0,4853	0,2645	3,25	0,4853	0,2645
A12-	Telfs Ost	Petttau	1,61	0,2646	0,1367	1,61	0,2646	0,1367	2,23	0,3639	0,1825	2,23	0,3639	0,1825	3,29	0,4907	0,2674	3,29	0,4907	0,2674
A12-	Telfs West	Telfs Ost	0,78	0,1292	0,0668	0,78	0,1292	0,0668	1,09	0,1777	0,0891	1,09	0,1777	0,0891	1,61	0,2396	0,1306	1,61	0,2396	0,1306
A12-	Mötz Reutte	Telfs West	2,54	0,4176	0,2158	2,54	0,4176	0,2158	3,52	0,5742	0,2880	3,52	0,5742	0,2880	5,19	0,7743	0,4220	5,19	0,7743	0,4220
A12-	Haiming Ötztal	Mötz Reutte	2,95	0,4858	0,2510	2,95	0,4858	0,2510	4,10	0,6679	0,3350	4,10	0,6679	0,3350	6,04	0,9007	0,4908	6,04	0,9007	0,4908
A12-	Imst	Haiming Ötztal	2,35	0,3867	0,1998	2,35	0,3867	0,1998	3,26	0,5317	0,2667	3,26	0,5317	0,2667	4,81	0,7170	0,3907	4,81	0,7170	0,3907
A12-	Imst Au	Imst	0,69	0,1140	0,0589	0,69	0,1140	0,0589	0,96	0,1568	0,0786	0,96	0,1568	0,0786	1,42	0,2115	0,1152	1,42	0,2115	0,1152
A12-	Mils	Imst Au	0,56	0,0921	0,0476	0,56	0,0921	0,0476	0,78	0,1266	0,0635	0,78	0,1266	0,0635	1,14	0,1707	0,0930	1,14	0,1707	0,0930
A12-	Mils Schönwies	Mils	1,38	0,2266	0,1171	1,38	0,2266	0,1171	1,91	0,3115	0,1562	1,91	0,3115	0,1562	2,82	0,4201	0,2289	2,82	0,4201	0,2289
A12-	KN Oberinntal	Mils Schönwies	1,22	0,2006	0,1037	1,22	0,2006	0,1037	1,69	0,2759	0,1384	1,69	0,2759	0,1384	2,49	0,3720	0,2027	2,49	0,3720	0,2027
A12-	Zams	KN Oberinntal	0,32	0,0528	0,0273	0,32	0,0528	0,0273	0,45	0,0726	0,0364	0,45	0,0726	0,0364	0,66	0,0979	0,0534	0,66	0,0979	0,0534
A122	Fließ	KN Oberinntal	2,28	0,3754	0,1939	2,28	0,3754	0,1939	3,17	0,5161	0,2588	3,17	0,5161	0,2588	4,67	0,6960	0,3793	4,67	0,6960	0,3793
A13-	A13 Innsbruck Süd	A12 Innsbruck Ost	2,97	0,2205	0,1139	2,97	0,2205	0,1139	4,15	0,3032	0,1521	4,15	0,3032	0,1521	6,18	0,4089	0,2228	10,83	0,4089	0,2228
A13-	Zenzenhof	A13 Innsbruck Süd	1,16	0,0696	0,0360	1,16	0,0696	0,0360	1,62	0,0957	0,0480	1,62	0,0957	0,0480	2,41	0,1291	0,0703	4,63	0,1291	0,0703
A13-	Igls Patsch	Zenzenhof	2,14	0,1286	0,0665	2,14	0,1286	0,0665	2,99	0,1769	0,0887	2,99	0,1769	0,0887	4,46	0,2385	0,1300	8,55	0,2385	0,1300
A13-	Schönberg Stubaital	Igls Patsch	2,32	0,1392	0,0719	2,32	0,1392	0,0719	3,24	0,1914	0,0960	3,24	0,1914	0,0960	4,83	0,2581	0,1407	9,26	0,2581	0,1407
A13-	Matrei Steinach	Schönberg Stubaital	7,32	0,4392	0,2269	7,32	0,4392	0,2269	10,22	0,6039	0,3029	10,22	0,6039	0,3029	15,23	0,8144	0,4438	29,20	0,8144	0,4438
A13-	Nösslach	Matrei Steinach	5,89	0,3533	0,1825	5,89	0,3533	0,1825	8,22	0,4858	0,2436	8,22	0,4858	0,2436	12,25	0,6550	0,3570	23,49	0,6550	0,3570
A13-	Brenner-Nord	Nösslach	5,28	0,3170	0,1638	5,28	0,3170	0,1638	7,38	0,4359	0,2186	7,38	0,4359	0,2186	10,99	0,5878	0,3203	21,08	0,5878	0,3203
A13-	Staatsgrenze Brennerpass	Brenner-Nord	1,04	0,0627	0,0324	1,04	0,0627	0,0324	1,46	0,0862	0,0432	1,46	0,0862	0,0432	2,17	0,1162	0,0633	4,17	0,1162	0,0633
A131	A13 Innsbruck Süd	A12 Innsbruck West	1,89	0,1453	0,0750	1,89	0,1453	0,0750	2,64	0,1997	0,1002	2,64	0,1997	0,1002	3,92	0,2693	0,1468	6,96	0,2693	0,1468
A14-	Hörbranz Lochau	Staatsgrenze Hörbranz	0,37	0,0605	0,0313	0,37	0,0605	0,0313	0,51	0,0832	0,0417	0,51	0,0832	0,0417	0,75	0,1122	0,0612	0,75	0,1122	0,0612
A14-	KN Bregenz	Hörbranz Lochau	2,26	0,3720	0,1922	2,26	0,3720	0,1922	3,14	0,5114	0,2565	3,14	0,5114	0,2565	4,62	0,6897	0,3758	4,62	0,6897	0,3758
A14-	Lauterach Wolfurt	KN Bregenz	0,11	0,0187	0,0096	0,11	0,0187	0,0096	0,16	0,0257	0,0129	0,16	0,0257	0,0129	0,23	0,0346	0,0189	0,23	0,0346	0,0189
A14-	Wolfurt Lauterach	Lauterach Wolfurt	1,00	0,1655	0,0855	1,00	0,1655	0,0855	1,40	0,2276	0,1141	1,40	0,2276	0,1141	2,06	0,3069	0,1672	2,06	0,3069	0,1672
A14-	Dornbirn Nord Bregenzerwald	Wolfurt Lauterach	0,39	0,0640	0,0331	0,39	0,0640	0,0331	0,54	0,0880	0,0442	0,54	0,0880	0,0442	0,80	0,1187	0,0647	0,80	0,1187	0,0647
A14-	Dornbirn West	Dornbirn Nord Bregenzerwald	1,09	0,1789	0,0924	1,09	0,1789	0,0924	1,51	0,2460	0,1234	1,51	0,2460	0,1234	2,22	0,3317	0,1808	2,22	0,3317	0,1808
A14-	Dornbirn Süd	Dornbirn West	0,54	0,0894	0,0462	0,54	0,0894	0,0462	0,75	0,1230	0,0617	0,75	0,1230	0,0617	1,11	0,1658	0,0904	1,11	0,1658	0,0904
A14-	Hohenems	Dornbirn Süd	0,99	0,1623	0,0838	0,99	0,1623	0,0838	1,37	0,2231	0,1119	1,37	0,2231	0,1119	2,02	0,3009	0,1640	2,02	0,3009	0,1640
A14-	Altach Götzis	Hohenems	1,00	0,1641	0,0848	1,00	0,1641	0,0848	1,39	0,2257	0,1132	1,39	0,2257	0,1132	2,04	0,3043	0,1658	2,04	0,3043	0,1658
A14-	Götzis	Altach Götzis	0,76	0,1251	0,0647	0,76	0,1251	0,0647	1,06	0,1721	0,0863	1,06	0,1721	0,0863	1,56	0,2320	0,1264	1,56	0,2320	0,1264
A14-	Klaus Koblach	Götzis	0,66	0,1087	0,0561	0,66	0,1087	0,0561	0,92	0,1494	0,0749	0,92	0,1494	0,0749	1,35	0,2015	0,1098	1,35	0,2015	0,1098
A14-	Rankweil	Klaus Koblach	1,16	0,1910	0,0987	1,16	0,1910	0,0987	1,61	0,2626	0,1317	1,61	0,2626	0,1317	2,37	0,3541	0,1930	2,37	0,3541	0,1930
A14-	Feldkirch Frastanz	Rankweil	0,65	0,2721	0,1406	0,65	0,2721	0,1406	0,90	0,3741	0,1876	0,90	0,3741	0,1876	1,38	0,5045	0,2749	1,38	0,5045	0,2749
A14-	Nenzing Bludesch	Feldkirch Frastanz	2,61	0,4302	0,2223	2,61	0,4302	0,2223	3,63	0,5916	0,2967	3,63	0,5916	0,2967	5,35	0,7977	0,4347	5,35	0,7977	0,4347
A14-	Bludenz Nüziders	Nenzing Bludesch	1,94	0,3194	0,1650	1,94	0,3194	0,1650	2,70	0,4392	0,2202	2,70	0,4392	0,2202	3,97	0,5922	0,3227	3,97	0,5922	0,3227
A14-	Brandnertal	Bludenz Nüziders	0,27	0,0444	0,0230	0,27	0,0444	0,0230	0,38	0,0611	0,0307	0,38	0,0611	0,0307	0,55	0,0824	0,0449	0,55	0,0824	0,0449
A14-	Bludenz Bürs	Brandnertal	0,45	0,0742	0,0383	0,45	0,0742	0,0383	0,63	0,1020	0,0511	0,63	0,1020	0,0511	0,92	0,1375	0,0749	0,92	0,1375	0,0749
A14-	Bludenz Montafon	Bludenz Bürs	0,64	0,1051	0,0543	0,64	0,1051	0,0543	0,89	0,1445	0,0725	0,89	0,1445	0,0725	1,31	0,1949	0,1062	1,31	0,1949	0,1062
A141	Bregenz Citytunnel	KN Bregenz	0,58	0,0963	0,0497	0,58	0,0963	0,0497	0,81	0,1324	0,0664	0,81	0,1324	0,0664	1,20	0,1785	0,0973	1,20	0,1785	0,0973
A21-	Hochstraß	KN Steinhäusl	0,96	0,1588	0,0821	0,96	0,1588	0,0821	1,34	0,2184	0,1095	1,34	0,2184	0,1095	1,97	0,2945	0,1605	1,97	0,2945	0,1605
A21-	Alland	Hochstraß	3,37	0,5549	0,2867	3,37	0,5549	0,2867	4,68	0,7630	0,3827	4,68	0,7630	0,3827	6,90	1,0289	0,5607	6,90	1,0289	0,5607
A21-	Mayerling	Alland	0,68	0,1127	0,0582	0,68	0,1127	0,0582	0,95	0,1549	0,0777	0,95	0,1549	0,0777	1,40	0,2089	0,1138	1,40	0,2089	0,1138
A21-	Heiligenkreuz	Mayerling	1,58	0,2610	0,1348	1,58	0,2610	0,1348	2,20	0,3588	0,1800	2,20	0,3588	0,1800	3,24	0,4839	0,2637	3,24	0,4839	0,2637
A21-	Hinterbrühl	Heiligenkreuz	0,88	0,1455	0,0752	0,88	0,1455	0,0752	1,23	0,2000	0									

STR-KENNZAHL	MAUTABSCHNITT VON	MAUTABSCHNITT BIS	Omnibusse / CO2-Emissionsklasse 1 / EURO I																	
			Kat. 2						Kat. 3						Kat. 4					
			Tag			Nacht			Tag			Nacht			Tag			Nacht		
			Ges	Luft Lärm	CO2	Ges	Luft Lärm	CO2	Ges	Luft Lärm	CO2	Ges	Luft Lärm	CO2	Ges	Luft Lärm	CO2	Ges	Luft Lärm	CO2
A23-	St. Marx	KN Gürtel Landstraße Hauptstraße	0,29	0,0485	0,0251	0,29	0,0485	0,0251	0,41	0,0667	0,0335	0,41	0,0667	0,0335	0,60	0,0900	0,0490	0,60	0,0900	0,0490
A23-	KN Wien Prater	St. Marx	0,25	0,0412	0,0213	0,25	0,0412	0,0213	0,35	0,0566	0,0284	0,35	0,0566	0,0284	0,51	0,0764	0,0416	0,51	0,0764	0,0416
A23-	Handelskai	KN Wien Prater	0,56	0,0914	0,0472	0,56	0,0914	0,0472	0,77	0,1257	0,0631	0,77	0,1257	0,0631	1,14	0,1695	0,0924	1,14	0,1695	0,0924
A23-	KN Wien Kaisermühlen	Handelskai	0,25	0,0418	0,0216	0,25	0,0418	0,0216	0,35	0,0575	0,0288	0,35	0,0575	0,0288	0,52	0,0775	0,0422	0,52	0,0775	0,0422
A23-	Groß Enzersdorf Stadlau	KN Wien Kaisermühlen	0,70	0,1147	0,0593	0,70	0,1147	0,0593	0,97	0,1577	0,0791	0,97	0,1577	0,0791	1,43	0,2127	0,1159	1,43	0,2127	0,1159
A23-	Hirschstetten	Groß Enzersdorf Stadlau	0,39	0,0643	0,0332	0,39	0,0643	0,0332	0,54	0,0884	0,0444	0,54	0,0884	0,0444	0,80	0,1193	0,0650	0,80	0,1193	0,0650
A233	Wien Gürtel	KN Gürtel Landstraße Hauptstraße	0,23	0,0375	0,0194	0,23	0,0375	0,0194	0,32	0,0516	0,0259	0,32	0,0516	0,0259	0,47	0,0696	0,0379	0,47	0,0696	0,0379
A25-	Weißkirchen	KN A1/A25 Passau Wels	2,57	0,4231	0,2186	2,57	0,4231	0,2186	3,57	0,5818	0,2918	3,57	0,5818	0,2918	5,26	0,7845	0,4275	5,26	0,7845	0,4275
A25-	Marchtrenk Wels Ost	Weißkirchen	0,92	0,1508	0,0779	0,92	0,1508	0,0779	1,27	0,2073	0,1040	1,27	0,2073	0,1040	1,87	0,2795	0,1523	1,87	0,2795	0,1523
A25-	ÖBB Terminal Wels	Marchtrenk Wels Ost	0,25	0,0406	0,0210	0,25	0,0406	0,0210	0,34	0,0558	0,0280	0,34	0,0558	0,0280	0,50	0,0752	0,0410	0,50	0,0752	0,0410
A25-	Wels Nord	ÖBB Terminal Wels	1,18	0,1944	0,1005	1,18	0,1944	0,1005	1,64	0,2674	0,1341	1,64	0,2674	0,1341	2,42	0,3605	0,1965	2,42	0,3605	0,1965
A25-	KN Wels	Wels Nord	0,84	0,1383	0,0715	0,84	0,1383	0,0715	1,17	0,1902	0,0954	1,17	0,1902	0,0954	1,72	0,2565	0,1398	1,72	0,2565	0,1398
S01-	Vorarlberger Allee	KN Vösendorf	0,62	0,1026	0,0530	0,62	0,1026	0,0530	0,87	0,1410	0,0707	0,87	0,1410	0,0707	1,27	0,1902	0,1036	1,27	0,1902	0,1036
S01-	Laxenburger Str.	Vorarlberger Allee	0,33	0,0539	0,0278	0,33	0,0539	0,0278	0,45	0,0741	0,0371	0,45	0,0741	0,0371	0,67	0,0999	0,0544	0,67	0,0999	0,0544
S01-	Güterzentrum Wien Süd	Laxenburger Str.	0,41	0,0668	0,0345	0,41	0,0668	0,0345	0,56	0,0918	0,0460	0,56	0,0918	0,0460	0,83	0,1238	0,0675	0,83	0,1238	0,0675
S01-	Rothneusiedl	Güterzentrum Wien Süd	0,26	0,0434	0,0224	0,26	0,0434	0,0224	0,37	0,0597	0,0299	0,37	0,0597	0,0299	0,54	0,0805	0,0438	0,54	0,0805	0,0438
S01-	KN Rustenfeld	Rothneusiedl	0,62	0,1015	0,0525	0,62	0,1015	0,0525	0,86	0,1396	0,0700	0,86	0,1396	0,0700	1,26	0,1882	0,1026	1,26	0,1882	0,1026
S01-	Rannersdorf	KN Rustenfeld	0,86	0,1425	0,0736	0,86	0,1425	0,0736	1,20	0,1959	0,0982	1,20	0,1959	0,0982	1,77	0,2642	0,1439	1,77	0,2642	0,1439
S011	Leopoldsdorf (B16)	KN Rustenfeld	0,38	0,0631	0,0326	0,38	0,0631	0,0326	0,53	0,0868	0,0435	0,53	0,0868	0,0435	0,78	0,1170	0,0638	0,78	0,1170	0,0638
S01-	Schwechat Süd	Rannersdorf	0,68	0,1113	0,0575	0,68	0,1113	0,0575	0,94	0,1531	0,0768	0,94	0,1531	0,0768	1,38	0,2064	0,1125	1,38	0,2064	0,1125
S01-	Schwechat Ost	Schwechat Süd	0,39	0,0637	0,0329	0,39	0,0637	0,0329	0,54	0,0876	0,0440	0,54	0,0876	0,0440	0,79	0,1182	0,0644	0,79	0,1182	0,0644
S01-	Mannswörth	Schwechat Ost	0,41	0,0675	0,0349	0,41	0,0675	0,0349	0,57	0,0928	0,0465	0,57	0,0928	0,0465	0,84	0,1251	0,0682	0,84	0,1251	0,0682
S01-	KN Schwechat	Mannswörth	0,15	0,0253	0,0131	0,15	0,0253	0,0131	0,21	0,0348	0,0174	0,21	0,0348	0,0174	0,31	0,0469	0,0256	0,31	0,0469	0,0256
S01-	Seyring	Angerner Straße	1,44	0,2365	0,1222	1,44	0,2365	0,1222	2,00	0,3252	0,1631	2,00	0,3252	0,1631	2,94	0,4385	0,2390	2,94	0,4385	0,2390
S01-	KN Eibesbrunn	Seyring	1,20	0,1979	0,1022	1,20	0,1979	0,1022	1,67	0,2721	0,1364	1,67	0,2721	0,1364	2,46	0,3669	0,1999	2,46	0,3669	0,1999
S01-	Hagenbrunn	KN Eibesbrunn	0,95	0,1558	0,0805	0,95	0,1558	0,0805	1,31	0,2142	0,1074	1,31	0,2142	0,1074	1,94	0,2888	0,1574	1,94	0,2888	0,1574
S01-	Korneuburg Nord	Hagenbrunn	2,02	0,3332	0,1722	2,02	0,3332	0,1722	2,81	0,4582	0,2298	2,81	0,4582	0,2298	4,14	0,6178	0,3367	4,14	0,6178	0,3367
S01-	Korneuburg West	Korneuburg Nord	0,82	0,1352	0,0698	0,82	0,1352	0,0698	1,14	0,1859	0,0932	1,14	0,1859	0,0932	1,68	0,2506	0,1366	1,68	0,2506	0,1366
S01-	KN Korneuburg	Korneuburg West	0,26	0,0431	0,0223	0,26	0,0431	0,0223	0,36	0,0593	0,0297	0,36	0,0593	0,0297	0,54	0,0799	0,0436	0,54	0,0799	0,0436
S02-	Gewerbepark Stadlau	Hirschstetten	0,28	0,0463	0,0239	0,28	0,0463	0,0239	0,39	0,0637	0,0319	0,39	0,0637	0,0319	0,58	0,0859	0,0468	0,58	0,0859	0,0468
S02-	Breitenleer Straße	Gewerbepark Stadlau	0,16	0,0257	0,0133	0,16	0,0257	0,0133	0,22	0,0353	0,0177	0,22	0,0353	0,0177	0,32	0,0476	0,0259	0,32	0,0476	0,0259
S02-	Rautenweg	Breitenleer Straße	0,26	0,0426	0,0220	0,26	0,0426	0,0220	0,36	0,0586	0,0294	0,36	0,0586	0,0294	0,53	0,0790	0,0431	0,53	0,0790	0,0431
S02-	Hermann Gebauer Straße	Rautenweg	0,28	0,0468	0,0242	0,28	0,0468	0,0242	0,40	0,0644	0,0323	0,40	0,0644	0,0323	0,58	0,0869	0,0473	0,58	0,0869	0,0473
S02-	Angerner Straße	Hermann Gebauer Straße	1,03	0,1695	0,0876	1,03	0,1695	0,0876	1,43	0,2331	0,1169	1,43	0,2331	0,1169	2,11	0,3143	0,1713	2,11	0,3143	0,1713
S03-	Stockerau Nord	KN Stockerau/West	0,29	0,0479	0,0248	0,29	0,0479	0,0248	0,40	0,0659	0,0330	0,40	0,0659	0,0330	0,60	0,0888	0,0484	0,60	0,0888	0,0484
S03-	Sierndorf	Stockerau Nord	1,56	0,2575	0,1330	1,56	0,2575	0,1330	2,17	0,3540	0,1775	2,17	0,3540	0,1775	3,20	0,4774	0,2602	3,20	0,4774	0,2602
S03-	Obermallebarn	Sierndorf	1,05	0,1729	0,0893	1,05	0,1729	0,0893	1,46	0,2377	0,1192	1,46	0,2377	0,1192	2,15	0,3206	0,1747	2,15	0,3206	0,1747
S03-	Göllersdorf	Obermallebarn	1,39	0,2283	0,1179	1,39	0,2283	0,1179	1,93	0,3139	0,1574	1,93	0,3139	0,1574	2,84	0,4233	0,2307	2,84	0,4233	0,2307
S03-	Großstelzendorf	Göllersdorf	0,56	0,0914	0,0472	0,56	0,0914	0,0472	0,77	0,1257	0,0631	0,77	0,1257	0,0631	1,14	0,1695	0,0924	1,14	0,1695	0,0924
S03-	Hollabrunn Süd	Großstelzendorf	1,33	0,2199	0,1136	1,33	0,2199	0,1136	1,86	0,3023	0,1516	1,86	0,3023	0,1516	2,73	0,4077	0,2222	2,73	0,4077	0,2222
S03-	Hollabrunn Mitte	Hollabrunn Süd	0,38	0,0629	0,0325	0,38	0,0629	0,0325	0,53	0,0865	0,0434	0,53	0,0865	0,0434	0,78	0,1167	0,0636	0,78	0,1167	0,0636
S03-	Hollabrunn Nord	Hollabrunn Mitte	0,87	0,1426	0,0737	0,87	0,1426	0,0737	1,20	0,1960	0,0983	1,20	0,1960	0,0983	1,77	0,2643	0,1440	1,77	0,2643	0,1440
S03-	Wullersdorf	Hollabrunn Nord	1,66	0,2734	0,1413	1,66	0,2734	0,1413	2,31	0,3759	0,1885	2,31	0,3759	0,1885	3,40	0,5069	0,2763	3,40	0,5069	0,2763
S03-	Guntersdorf	Wullersdorf	1,15	0,1893	0,0978	1,15	0,1893	0,0978	1,60	0,2603	0,1305	1,60	0,2603	0,1305	2,35	0,3510	0,1913	2,35	0,3510	0,1913
S04-	Sigleß	KN Mattersburg	0,69	0,1137	0,0587	0,69	0,1137	0,0587	0,96	0,1563	0,0784	0,96	0,1563	0,0784	1,41	0,2108	0,1148	1,41	0,2108	0,1148
S04-	Bad Sauerbrunn	Sigleß	1,61	0,2656	0,1372	1,61	0,2656	0,1372	2,24	0,3652	0,1831	2,24	0,3652	0,1831	3,30	0,4924	0,2684	3,30	0,4924	0,2684
S04-	Neudörfel	Bad Sauerbrunn	0,68	0,1116	0,0577	0,68	0,1116	0,0577	0,94	0,1535	0,0770	0,94	0,1535	0,0770	1,39	0,2069	0,1128	1,39	0,2069	0,1128
S04-	Wr. Neustadt Ost	Neudörfel	0,71	0,1168	0,0604	0,71	0,1168	0,0604	0,99	0,1606	0,0806	0,99	0,1606	0,0806	1,45	0,2166	0,1180	1,45	0,2166	0,1180
S04-	Katzelsdorf	Wr. Neustadt Ost	0,33	0,0547	0,0283	0,33	0,0547	0,0283	0,46	0,0752	0,0377	0,46	0,0752	0,0377	0,68	0,1015	0,0553	0,68	0,1015	0,0553
S04-	Lanzenkirchen	Katzelsdorf	0,28	0,0458	0,0237	0,28	0,0458	0,0237	0,39											

STR-KENNZAHL	MAUTABSCHNITT VON	MAUTABSCHNITT BIS	Omnibusse / CO2-Emissionsklasse 1 / EURO I																	
			Kat. 2						Kat. 3						Kat. 4					
			Tag			Nacht			Tag			Nacht			Tag			Nacht		
			Ges	Luft Lärm	CO2	Ges	Luft Lärm	CO2	Ges	Luft Lärm	CO2	Ges	Luft Lärm	CO2	Ges	Luft Lärm	CO2	Ges	Luft Lärm	CO2
S06-	Allerheiligen Mürzhofen	Kindbergdörfel	0,83	0,1361	0,0703	0,83	0,1361	0,0703	1,15	0,1872	0,0939	1,15	0,1872	0,0939	1,69	0,2524	0,1375	1,69	0,2524	0,1375
S06-	St. Marein	Allerheiligen Mürzhofen	1,24	0,2045	0,1056	1,24	0,2045	0,1056	1,73	0,2812	0,1410	1,73	0,2812	0,1410	2,54	0,3791	0,2066	2,54	0,3791	0,2066
S06-	Kapfenberg	St. Marein	0,88	0,1450	0,0749	0,88	0,1450	0,0749	1,22	0,1993	0,1000	1,22	0,1993	0,1000	1,80	0,2688	0,1465	1,80	0,2688	0,1465
S06-	KN Bruck/Mur	Kapfenberg	1,64	0,2706	0,1398	1,64	0,2706	0,1398	2,28	0,3721	0,1866	2,28	0,3721	0,1866	3,36	0,5018	0,2734	3,36	0,5018	0,2734
S06-	ASt Bruck/Mur West	KN Bruck/Mur	1,41	0,2321	0,1199	1,41	0,2321	0,1199	1,96	0,3192	0,1601	1,96	0,3192	0,1601	2,89	0,4304	0,2345	2,89	0,4304	0,2345
S06-	Niklasdorf	ASt Bruck/Mur West	1,30	0,2145	0,1108	1,30	0,2145	0,1108	1,81	0,2949	0,1479	1,81	0,2949	0,1479	2,67	0,3977	0,2167	2,67	0,3977	0,2167
S06-	Leoben Ost	Niklasdorf	1,39	0,2288	0,1182	1,39	0,2288	0,1182	1,93	0,3146	0,1578	1,93	0,3146	0,1578	2,84	0,4242	0,2312	2,84	0,4242	0,2312
S06-	Leoben West	Leoben Ost	1,56	0,2563	0,1324	1,56	0,2563	0,1324	2,16	0,3524	0,1767	2,16	0,3524	0,1767	3,19	0,4752	0,2589	3,19	0,4752	0,2589
S06-	KN St. Michael	Leoben West	1,93	0,3172	0,1639	1,93	0,3172	0,1639	2,68	0,4362	0,2188	2,68	0,4362	0,2188	3,94	0,5882	0,3205	3,94	0,5882	0,3205
S07-	Fürstenfeld	KN Riegersdorf	2,51	0,4138	0,2138	2,51	0,4138	0,2138	3,49	0,5689	0,2853	3,49	0,5689	0,2853	5,14	0,7672	0,4181	5,14	0,7672	0,4181
S07-	Rudersdorf	Fürstenfeld	0,65	0,1068	0,0552	0,65	0,1068	0,0552	0,90	0,1468	0,0736	0,90	0,1468	0,0736	1,33	0,1979	0,1079	1,33	0,1979	0,1079
S07-	Dobersdorf	Rudersdorf	1,54	0,2535	0,1310	1,54	0,2535	0,1310	2,14	0,3485	0,1748	2,14	0,3485	0,1748	3,15	0,4700	0,2561	3,15	0,4700	0,2561
S10-	Neumarkt	Unterweikersdorf	1,95	0,3215	0,1661	1,95	0,3215	0,1661	2,71	0,4420	0,2217	2,71	0,4420	0,2217	4,00	0,5960	0,3248	4,00	0,5960	0,3248
S10-	Kefermarkt	Neumarkt	1,12	0,1846	0,0954	1,12	0,1846	0,0954	1,56	0,2538	0,1273	1,56	0,2538	0,1273	2,29	0,3423	0,1865	2,29	0,3423	0,1865
S10-	Freistadt / Süd	Kefermarkt	1,21	0,1986	0,1026	1,21	0,1986	0,1026	1,68	0,2730	0,1369	1,68	0,2730	0,1369	2,47	0,3682	0,2006	2,47	0,3682	0,2006
S10-	Grünbach Sandl	Freistadt / Süd	1,28	0,2100	0,1085	1,28	0,2100	0,1085	1,77	0,2888	0,1448	1,77	0,2888	0,1448	2,61	0,3895	0,2122	2,61	0,3895	0,2122
S10-	Freistadt / Nord	Grünbach Sandl	0,35	0,0577	0,0298	0,35	0,0577	0,0298	0,49	0,0793	0,0398	0,49	0,0793	0,0398	0,72	0,1070	0,0583	0,72	0,1070	0,0583
S16-	Landeck West	Zams	1,49	0,2455	0,1269	1,49	0,2455	0,1269	2,07	0,3376	0,1693	2,07	0,3376	0,1693	3,05	0,4552	0,2481	3,05	0,4552	0,2481
S16-	Pians	Landeck West	0,95	0,1572	0,0812	0,95	0,1572	0,0812	1,33	0,2162	0,1084	1,33	0,2162	0,1084	1,95	0,2916	0,1589	1,95	0,2916	0,1589
S16-	Flirsch	Pians	1,89	0,3117	0,1610	1,89	0,3117	0,1610	2,63	0,4285	0,2149	2,63	0,4285	0,2149	3,87	0,5779	0,3149	3,87	0,5779	0,3149
S16-	Schnann am Arlberg	Flirsch	1,19	0,1956	0,1011	1,19	0,1956	0,1011	1,65	0,2690	0,1349	1,65	0,2690	0,1349	2,43	0,3628	0,1977	2,43	0,3628	0,1977
S16-	Pettneu	Schnann am Arlberg	0,86	0,1422	0,0735	0,86	0,1422	0,0735	1,20	0,1956	0,0981	1,20	0,1956	0,0981	1,77	0,2637	0,1437	1,77	0,2637	0,1437
S16-	St. Anton/Arlberg	Pettneu	0,48	0,0792	0,0409	0,48	0,0792	0,0409	0,67	0,1089	0,0546	0,67	0,1089	0,0546	0,98	0,1469	0,0800	0,98	0,1469	0,0800
S16-	Langen/Arlberg	St. Anton/Arlberg	10,51	0,7705	0,3981	10,51	0,7705	0,3981	14,66	1,0595	0,5314	14,66	1,0595	0,5314	21,82	1,4287	0,7786	21,82	1,4287	0,7786
S16-	Wald/Arlberg	Langen/Arlberg	1,53	0,2524	0,1304	1,53	0,2524	0,1304	2,13	0,3470	0,1740	2,13	0,3470	0,1740	3,14	0,4680	0,2550	3,14	0,4680	0,2550
S16-	Dalaas	Wald/Arlberg	1,75	0,2875	0,1485	1,75	0,2875	0,1485	2,43	0,3953	0,1982	2,43	0,3953	0,1982	3,57	0,5330	0,2905	3,57	0,5330	0,2905
S16-	Braz Ost	Dalaas	0,99	0,1630	0,0842	0,99	0,1630	0,0842	1,38	0,2241	0,1124	1,38	0,2241	0,1124	2,03	0,3022	0,1647	2,03	0,3022	0,1647
S16-	Braz West	Braz Ost	0,77	0,1272	0,0657	0,77	0,1272	0,0657	1,07	0,1748	0,0877	1,07	0,1748	0,0877	1,58	0,2358	0,1285	1,58	0,2358	0,1285
S16-	Bings	Braz West	1,05	0,1723	0,0890	1,05	0,1723	0,0890	1,45	0,2369	0,1188	1,45	0,2369	0,1188	2,14	0,3194	0,1741	2,14	0,3194	0,1741
S16-	Bludenz Montafon	Bings	0,50	0,0816	0,0421	0,50	0,0816	0,0421	0,69	0,1121	0,0562	0,69	0,1121	0,0562	1,01	0,1512	0,0824	1,01	0,1512	0,0824
S31-	Eisenstadt Süd	Eisenstadt Ost	0,90	0,1478	0,0764	0,90	0,1478	0,0764	1,25	0,2032	0,1019	1,25	0,2032	0,1019	1,84	0,2740	0,1493	1,84	0,2740	0,1493
S31-	Eisenstadt Mitte	Eisenstadt Süd	0,34	0,0553	0,0286	0,34	0,0553	0,0286	0,47	0,0761	0,0382	0,47	0,0761	0,0382	0,69	0,1026	0,0559	0,69	0,1026	0,0559
S31-	KN Eisenstadt	Eisenstadt Mitte	0,55	0,0913	0,0472	0,55	0,0913	0,0472	0,77	0,1255	0,0630	0,77	0,1255	0,0630	1,13	0,1693	0,0922	1,13	0,1693	0,0922
S31-	Wulkaprodersdorf	KN Eisenstadt	0,74	0,1215	0,0628	0,74	0,1215	0,0628	1,03	0,1671	0,0838	1,03	0,1671	0,0838	1,51	0,2253	0,1278	1,51	0,2253	0,1278
S31-	KN Mattersburg	Wulkaprodersdorf	2,09	0,3450	0,1783	2,09	0,3450	0,1783	2,91	0,4744	0,2379	2,91	0,4744	0,2379	4,29	0,6397	0,3486	4,29	0,6397	0,3486
S31-	Forchtenstein	KN Mattersburg	1,52	0,2497	0,1290	1,52	0,2497	0,1290	2,11	0,3434	0,1722	2,11	0,3434	0,1722	3,10	0,4631	0,2523	3,10	0,4631	0,2523
S31-	Siegggraben	Forchtenstein	2,12	0,3490	0,1803	2,12	0,3490	0,1803	2,95	0,4798	0,2406	2,95	0,4798	0,2406	4,34	0,6470	0,3526	4,34	0,6470	0,3526
S31-	Weppersdorf/Kobersdorf	Siegggraben	2,55	0,4204	0,2172	2,55	0,4204	0,2172	3,55	0,5780	0,2899	3,55	0,5780	0,2899	5,23	0,7795	0,4248	5,23	0,7795	0,4248
S31-	Weppersdorf/Markt St.Martin	Weppersdorf/Kobersdorf	0,52	0,0864	0,0446	0,52	0,0864	0,0446	0,73	0,1187	0,0595	0,73	0,1187	0,0595	1,07	0,1601	0,0873	1,07	0,1601	0,0873
S31-	Neutal	Weppersdorf/Markt St.Martin	1,21	0,1995	0,1031	1,21	0,1995	0,1031	1,68	0,2744	0,1376	1,68	0,2744	0,1376	2,48	0,3700	0,2016	2,48	0,3700	0,2016
S31-	Stoob Süd	Neutal	1,06	0,1743	0,0901	1,06	0,1743	0,0901	1,47	0,2397	0,1202	1,47	0,2397	0,1202	2,17	0,3232	0,1762	2,17	0,3232	0,1762
S31-	Oberpullendorf	Stoob Süd	1,16	0,1903	0,0983	1,16	0,1903	0,0983	1,61	0,2617	0,1312	1,61	0,2617	0,1312	2,37	0,3529	0,1923	2,37	0,3529	0,1923
S33-	St. Pölten Ost	KN St. Pölten	0,63	0,1033	0,0534	0,63	0,1033	0,0534	0,87	0,1420	0,0712	0,87	0,1420	0,0712	1,28	0,1915	0,1044	1,28	0,1915	0,1044
S33-	St. Pölten Nord	St. Pölten Ost	1,11	0,1825	0,0943	1,11	0,1825	0,0943	1,54	0,2510	0,1259	1,54	0,2510	0,1259	2,27	0,3385	0,1844	2,27	0,3385	0,1844
S33-	Herzenburg Süd	St. Pölten Nord	1,17	0,1933	0,0999	1,17	0,1933	0,0999	1,63	0,2658	0,1333	1,63	0,2658	0,1333	2,40	0,3584	0,1953	2,40	0,3584	0,1953
S33-	Herzenburg Stadt	Herzenburg Süd	0,63	0,1032	0,0533	0,63	0,1032	0,0533	0,87	0,1419	0,0712	0,87	0,1419	0,0712	1,28	0,1914	0,1043	1,28	0,1914	0,1043
S33-	Herzenburg Nord	Herzenburg Stadt	0,35	0,0572	0,0296	0,35	0,0572	0,0296	0,48	0,0787	0,0395	0,48	0,0787	0,0395	0,71	0,1061	0,0578	0,71	0,1061	0,0578
S33-	Traismauer Süd	Herzenburg Nord	1,69	0,2784	0,1439	1,69	0,2784	0,1439	2,35	0,3829	0,1920	2,35	0,3829	0,1920	3,46	0,5163	0,2813	3,46	0,5163	0,2813
S33-	Traismauer Nord	Traismauer Süd	0,86	0,1416	0,0732	0,86	0,1416	0,0732	1,20	0,1947	0,0976	1,20	0,1947	0,0976	1,76	0,2626	0,1431	1,76	0,2626	0,1431
S33-	Jettsdorf	Traismauer Nord	1,45	0,2391	0,1236	1,45	0,2391	0,1236	2,02	0,3288	0,1649	2,0								

STR- KENNZahl	MAUTABSCHNITT VON	MAUTABSCHNITT BIS	Omnibusse / CO2-Emissionsklasse 1 / EURO I																	
			Kat. 2						Kat. 3						Kat. 4					
			Tag			Nacht			Tag			Nacht			Tag			Nacht		
			Ges	Luft Lärm	CO2	Ges	Luft Lärm	CO2	Ges	Luft Lärm	CO2	Ges	Luft Lärm	CO2	Ges	Luft Lärm	CO2	Ges	Luft Lärm	CO2
S37-	St. Veit Mitte / Brückl	St. Veit Nord / Kraig	0,83	0,1367	0,0706	0,83	0,1367	0,0706	1,15	0,1880	0,0943	1,15	0,1880	0,0943	1,70	0,2535	0,1381	1,70	0,2535	0,1381
S37-	St. Veit Süd	St. Veit Mitte / Brückl	0,71	0,1162	0,0600	0,71	0,1162	0,0600	0,98	0,1598	0,0801	0,98	0,1598	0,0801	1,44	0,2155	0,1174	1,44	0,2155	0,1174
S37-	St. Veit Industriegebiet	St. Veit Süd	0,53	0,0874	0,0451	0,53	0,0874	0,0451	0,74	0,1201	0,0602	0,74	0,1201	0,0602	1,09	0,1620	0,0883	1,09	0,1620	0,0883
S37-	Maria Saal	St. Veit Industriegebiet	1,86	0,3066	0,1584	1,86	0,3066	0,1584	2,59	0,4216	0,2114	2,59	0,4216	0,2114	3,81	0,5685	0,3098	3,81	0,5685	0,3098
S37-	Karnburg	Maria Saal	0,66	0,1095	0,0566	0,66	0,1095	0,0566	0,92	0,1505	0,0755	0,92	0,1505	0,0755	1,36	0,2030	0,1106	1,36	0,2030	0,1106
S37-	Klagenfurt Nord	Karnburg	0,58	0,0956	0,0494	0,58	0,0956	0,0494	0,81	0,1314	0,0659	0,81	0,1314	0,0659	1,19	0,1772	0,0966	1,19	0,1772	0,0966

STR-KENNZAHL	MAUTABSCHNITT VON	MAUTABSCHNITT BIS	Omnibusse / CO2-Emissionsklasse 1 / EURO II																	
			Kat. 2						Kat. 3						Kat. 4					
			Tag			Nacht			Tag			Nacht			Tag			Nacht		
			Ges	Luft Lärm	CO2	Ges	Luft Lärm	CO2	Ges	Luft Lärm	CO2	Ges	Luft Lärm	CO2	Ges	Luft Lärm	CO2	Ges	Luft Lärm	CO2
A01-	Wien Auhof	Preßbaum	4,06	0,6686	0,3455	4,06	0,6686	0,3455	5,64	0,9194	0,4611	5,64	0,9194	0,4611	8,31	1,2398	0,6756	8,31	1,2398	0,6756
A01-	Preßbaum	KN Steinhäusl	2,29	0,3779	0,1952	2,29	0,3779	0,1952	3,19	0,5196	0,2606	3,19	0,5196	0,2606	4,70	0,7006	0,3818	4,70	0,7006	0,3818
A01-	KN Steinhäusl	Altlengbach	1,35	0,2221	0,1148	1,35	0,2221	0,1148	1,87	0,3054	0,1532	1,87	0,3054	0,1532	2,76	0,4119	0,2245	2,76	0,4119	0,2245
A01-	Altlengbach	St. Christophen	1,61	0,2649	0,1369	1,61	0,2649	0,1369	2,24	0,3643	0,1827	2,24	0,3643	0,1827	3,29	0,4912	0,2677	3,29	0,4912	0,2677
A01-	St. Christophen	Böheimkirchen	1,93	0,3177	0,1642	1,93	0,3177	0,1642	2,68	0,4369	0,2191	2,68	0,4369	0,2191	3,95	0,5891	0,3210	3,95	0,5891	0,3210
A01-	Böheimkirchen	KN St. Pölten	1,89	0,3108	0,1606	1,89	0,3108	0,1606	2,62	0,4274	0,2143	2,62	0,4274	0,2143	3,86	0,5763	0,3140	3,86	0,5763	0,3140
A01-	KN St. Pölten	St. Pölten Süd	1,34	0,2205	0,1139	1,34	0,2205	0,1139	1,86	0,3031	0,1520	1,86	0,3031	0,1520	2,74	0,4088	0,2228	2,74	0,4088	0,2228
A01-	St. Pölten Süd	Loosdorf	4,64	0,7645	0,3950	4,64	0,7645	0,3950	6,45	1,0512	0,5272	6,45	1,0512	0,5272	9,50	1,4176	0,7725	9,50	1,4176	0,7725
A01-	Loosdorf	Melk	1,70	0,2801	0,1447	1,70	0,2801	0,1447	2,36	0,3852	0,1932	2,36	0,3852	0,1932	3,48	0,5194	0,2830	3,48	0,5194	0,2830
A01-	Melk	Pöchlarn	3,01	0,4966	0,2566	3,01	0,4966	0,2566	4,19	0,6828	0,3425	4,19	0,6828	0,3425	6,17	0,9208	0,5018	6,17	0,9208	0,5018
A01-	Pöchlarn	Ybbs Wieselburg	2,78	0,4583	0,2368	2,78	0,4583	0,2368	3,87	0,6301	0,3160	3,87	0,6301	0,3160	5,70	0,8497	0,4630	5,70	0,8497	0,4630
A01-	Ybbs Wieselburg	Amstetten Ost	2,50	0,4118	0,2128	2,50	0,4118	0,2128	3,48	0,5662	0,2840	3,48	0,5662	0,2840	5,12	0,7635	0,4161	5,12	0,7635	0,4161
A01-	Amstetten Ost	Amstetten West	3,93	0,6477	0,3347	3,93	0,6477	0,3347	5,47	0,8906	0,4467	5,47	0,8906	0,4467	8,05	1,2010	0,6545	8,05	1,2010	0,6545
A01-	Amstetten West	Oed	2,76	0,4548	0,2350	2,76	0,4548	0,2350	3,84	0,6253	0,3136	3,84	0,6253	0,3136	5,65	0,8432	0,4595	5,65	0,8432	0,4595
A01-	Oed	Haag	2,98	0,4908	0,2536	2,98	0,4908	0,2536	4,14	0,6749	0,3384	4,14	0,6749	0,3384	6,10	0,9100	0,4959	6,10	0,9100	0,4959
A01-	Haag	St. Valentin	2,65	0,4370	0,2258	2,65	0,4370	0,2258	3,69	0,6009	0,3014	3,69	0,6009	0,3014	5,43	0,8103	0,4416	5,43	0,8103	0,4416
A01-	St. Valentin	Enns Ost	1,12	0,1853	0,0957	1,12	0,1853	0,0957	1,56	0,2548	0,1278	1,56	0,2548	0,1278	2,30	0,3435	0,1872	2,30	0,3435	0,1872
A01-	Enns Ost	Enns West / Steyr	0,87	0,1437	0,0743	0,87	0,1437	0,0743	1,21	0,1976	0,0991	1,21	0,1976	0,0991	1,79	0,2665	0,1452	1,79	0,2665	0,1452
A01-	Enns West / Steyr	Asten St Florian	0,68	0,1116	0,0577	0,68	0,1116	0,0577	0,94	0,1535	0,0770	0,94	0,1535	0,0770	1,39	0,2069	0,1128	1,39	0,2069	0,1128
A01-	Asten St Florian	KN Linz	2,59	0,4274	0,2208	2,59	0,4274	0,2208	3,61	0,5877	0,2947	3,61	0,5877	0,2947	5,31	0,7925	0,4318	5,31	0,7925	0,4318
A01-	KN Linz	Ansfelden	0,44	0,0720	0,0372	0,44	0,0720	0,0372	0,61	0,0991	0,0497	0,61	0,0991	0,0497	0,90	0,1336	0,0728	0,90	0,1336	0,0728
A01-	Ansfelden	Traun	0,97	0,1595	0,0824	0,97	0,1595	0,0824	1,35	0,2193	0,1100	1,35	0,2193	0,1100	1,98	0,2957	0,1611	1,98	0,2957	0,1611
A01-	Traun	KN A1/A25 Passau Wels	0,46	0,0750	0,0387	0,46	0,0750	0,0387	0,63	0,1031	0,0517	0,63	0,1031	0,0517	0,93	0,1390	0,0758	0,93	0,1390	0,0758
A01-	KN A1/A25 Passau Wels	Allhaming	2,10	0,3459	0,1787	2,10	0,3459	0,1787	2,92	0,4757	0,2386	2,92	0,4757	0,2386	4,30	0,6414	0,3495	4,30	0,6414	0,3495
A01-	Allhaming	Sattledt	3,50	0,5772	0,2982	3,50	0,5772	0,2982	4,87	0,7936	0,3980	4,87	0,7936	0,3980	7,17	1,0701	0,5832	7,17	1,0701	0,5832
A01-	Sattledt	KN Voralpenkreuz	0,44	0,0726	0,0375	0,44	0,0726	0,0375	0,61	0,0999	0,0501	0,61	0,0999	0,0501	0,90	0,1347	0,0734	0,90	0,1347	0,0734
A01-	KN Voralpenkreuz	Eberstalzell	1,27	0,2089	0,1080	1,27	0,2089	0,1080	1,76	0,2873	0,1441	1,76	0,2873	0,1441	2,60	0,3874	0,2111	2,60	0,3874	0,2111
A01-	Eberstalzell	Vorchdorf	1,91	0,3151	0,1628	1,91	0,3151	0,1628	2,66	0,4332	0,2173	2,66	0,4332	0,2173	3,92	0,5842	0,3184	3,92	0,5842	0,3184
A01-	Vorchdorf	Laakirchen Ost	1,68	0,2760	0,1426	1,68	0,2760	0,1426	2,33	0,3796	0,1904	2,33	0,3796	0,1904	3,43	0,5118	0,2789	3,43	0,5118	0,2789
A01-	Laakirchen Ost	Laakirchen West	1,05	0,1738	0,0898	1,05	0,1738	0,0898	1,47	0,2389	0,1198	1,47	0,2389	0,1198	2,16	0,3222	0,1756	2,16	0,3222	0,1756
A01-	Laakirchen West	Regau	2,07	0,3406	0,1760	2,07	0,3406	0,1760	2,87	0,4683	0,2349	2,87	0,4683	0,2349	4,23	0,6315	0,3442	4,23	0,6315	0,3442
A01-	Regau	Schörfling	2,72	0,4476	0,2312	2,72	0,4476	0,2312	3,78	0,6154	0,3086	3,78	0,6154	0,3086	5,56	0,8298	0,4522	5,56	0,8298	0,4522
A01-	Schörfling	Seewalchen	0,42	0,0694	0,0358	0,42	0,0694	0,0358	0,59	0,0954	0,0478	0,59	0,0954	0,0478	0,86	0,1286	0,0701	0,86	0,1286	0,0701
A01-	Seewalchen	St. Georgen	2,46	0,4057	0,2096	2,46	0,4057	0,2096	3,42	0,5578	0,2798	3,42	0,5578	0,2798	5,04	0,7522	0,4099	5,04	0,7522	0,4099
A01-	St. Georgen	Oberwang	3,28	0,5410	0,2795	3,28	0,5410	0,2795	4,57	0,7438	0,3730	4,57	0,7438	0,3730	6,72	1,0030	0,5466	6,72	1,0030	0,5466
A01-	Oberwang	Mondsee	3,02	0,4979	0,2573	3,02	0,4979	0,2573	4,20	0,6846	0,3433	4,20	0,6846	0,3433	6,19	0,9232	0,5031	6,19	0,9232	0,5031
A01-	Mondsee	Thalgau	2,79	0,4590	0,2372	2,79	0,4590	0,2372	3,87	0,6312	0,3165	3,87	0,6312	0,3165	5,71	0,8511	0,4638	5,71	0,8511	0,4638
A01-	Thalgau	Wallersee	2,12	0,3498	0,1807	2,12	0,3498	0,1807	2,95	0,4809	0,2412	2,95	0,4809	0,2412	4,35	0,6485	0,3534	4,35	0,6485	0,3534
A01-	Wallersee	Salzburg Nord	2,06	0,3386	0,1749	2,06	0,3386	0,1749	2,86	0,4656	0,2335	2,86	0,4656	0,2335	4,21	0,6278	0,3421	4,21	0,6278	0,3421
A01-	Salzburg Nord	Salzburg Berghem-West	0,46	0,0763	0,0394	0,46	0,0763	0,0394	0,64	0,1049	0,0526	0,64	0,1049	0,0526	0,95	0,1415	0,0771	0,95	0,1415	0,0771
A01-	Salzburg Berghem-West	Messe	0,22	0,0365	0,0189	0,22	0,0365	0,0189	0,31	0,0502	0,0252	0,31	0,0502	0,0252	0,45	0,0677	0,0369	0,45	0,0677	0,0369
A01-	Messe	Salzburg Mitte Freilassing	0,30	0,0486	0,0251	0,30	0,0486	0,0251	0,41	0,0669	0,0335	0,41	0,0669	0,0335	0,60	0,0902	0,0491	0,60	0,0902	0,0491
A01-	Salzburg Mitte Freilassing	Kleßheim	0,36	0,0597	0,0308	0,36	0,0597	0,0308	0,50	0,0820	0,0411	0,50	0,0820	0,0411	0,74	0,1106	0,0603	0,74	0,1106	0,0603
A01-	Kleßheim	Siezenheim	0,50	0,0827	0,0427	0,50	0,0827	0,0427	0,70	0,1137	0,0570	0,70	0,1137	0,0570	1,03	0,1533	0,0836	1,03	0,1533	0,0836
A01-	Siezenheim	Flughafen	0,25	0,0416	0,0215	0,25	0,0416	0,0215	0,35	0,0572	0,0287	0,35	0,0572	0,0287	0,52	0,0771	0,0420	0,52	0,0771	0,0420
A01-	Flughafen	Wals Salzburg West	0,31	0,0508	0,0263	0,31	0,0508	0,0263	0,43	0,0699	0,0351	0,43	0,0699	0,0351	0,63	0,0943	0,0514	0,63	0,0943	0,0514
A01-	Wals Salzburg West	KN Salzburg	0,46	0,0761	0,0393	0,46	0,0761	0,0393	0,64	0,1046	0,0525	0,64	0,1046	0,0525	0,95	0,1411	0,0769	0,95	0,1411	0,0769
A01-	KN Salzburg	Staatsgrenze Walserberg	0,78	0,1293	0,0668	0,78	0,1293	0,0668	1,09	0,1777	0,0891	1,09	0,1777	0,0891	1,61	0,2397	0,1306	1,61	0,2397	0,1306
A02-	KN Wien Inzersdorf	KN Vösendorf	0,98	0,1618	0,0836	0,98	0,1618	0,0836	1,37	0,2224	0,1115	1,37	0,2224	0,1115	2,01	0,2999	0,1634	2,01	0,2999	0,1634
A02-	KN Vösendorf	Mödling	0,67	0,1100	0,0568	0,67	0,1100	0,0568	0,93	0,1512	0,0758	0,93	0,1512	0,0758						

STR-KENNZAHL	MAUTABSCHNITT VON	MAUTABSCHNITT BIS	Omnibusse / CO ₂ -Emissionsklasse 1 / EURO II																	
			Kat. 2						Kat. 3						Kat. 4					
			Tag			Nacht			Tag			Nacht			Tag			Nacht		
			Ges	Luft Lärm	CO ₂	Ges	Luft Lärm	CO ₂	Ges	Luft Lärm	CO ₂	Ges	Luft Lärm	CO ₂	Ges	Luft Lärm	CO ₂	Ges	Luft Lärm	CO ₂
A02-	KN Graz Ost	Graz Feldkirchen Flughafen	1,10	0,1818	0,0939	1,10	0,1818	0,0939	1,53	0,2500	0,1254	1,53	0,2500	0,1254	2,26	0,3371	0,1837	2,26	0,3371	0,1837
A02-	Graz Feldkirchen Flughafen	KN Graz West	0,74	0,1217	0,0629	0,74	0,1217	0,0629	1,03	0,1674	0,0839	1,03	0,1674	0,0839	1,51	0,2257	0,1230	1,51	0,2257	0,1230
A02-	KN Graz West	Unterpremstätten	0,89	0,1464	0,0756	0,89	0,1464	0,0756	1,24	0,2012	0,1009	1,24	0,2012	0,1009	1,82	0,2714	0,1479	1,82	0,2714	0,1479
A02-	Unterpremstätten	Lieboch	1,38	0,2273	0,1174	1,38	0,2273	0,1174	1,92	0,3125	0,1567	1,92	0,3125	0,1567	2,82	0,4214	0,2296	2,82	0,4214	0,2296
A02-	Lieboch	Mooskirchen	1,90	0,3134	0,1619	1,90	0,3134	0,1619	2,64	0,4309	0,2161	2,64	0,4309	0,2161	3,90	0,5811	0,3167	3,90	0,5811	0,3167
A02-	Mooskirchen	Steinberg	1,97	0,3243	0,1676	1,97	0,3243	0,1676	2,74	0,4460	0,2237	2,74	0,4460	0,2237	4,03	0,6014	0,3277	4,03	0,6014	0,3277
A02-	Steinberg	Modriach	4,92	0,8107	0,4189	4,92	0,8107	0,4189	6,84	1,1147	0,5591	6,84	1,1147	0,5591	10,08	1,5032	0,8192	10,08	1,5032	0,8192
A022	KN Graz Ost	Puchwerk	0,21	0,0340	0,0176	0,21	0,0340	0,0176	0,29	0,0467	0,0234	0,29	0,0467	0,0234	0,42	0,0630	0,0343	0,42	0,0630	0,0343
A022	Puchwerk	Graz Raaba	0,29	0,0486	0,0251	0,29	0,0486	0,0251	0,41	0,0668	0,0335	0,41	0,0668	0,0335	0,60	0,0901	0,0491	0,60	0,0901	0,0491
A022	Graz Raaba	Graz Liebenau Sternäckerweg	0,43	0,0706	0,0365	0,43	0,0706	0,0365	0,60	0,0971	0,0487	0,60	0,0971	0,0487	0,88	0,1309	0,0713	0,88	0,1309	0,0713
A02-	Modriach	Packsattel	2,27	0,3734	0,1929	2,27	0,3734	0,1929	3,15	0,5134	0,2575	3,15	0,5134	0,2575	4,64	0,6923	0,3773	4,64	0,6923	0,3773
A02-	Packsattel	Bad St. Leonhard	2,76	0,4540	0,2346	2,76	0,4540	0,2346	3,83	0,6243	0,3131	3,83	0,6243	0,3131	5,64	0,8419	0,4588	5,64	0,8419	0,4588
A02-	Bad St. Leonhard	Wolfsberg Nord	3,24	0,5336	0,2757	3,24	0,5336	0,2757	4,50	0,7337	0,3679	4,50	0,7337	0,3679	6,63	0,9893	0,5391	6,63	0,9893	0,5391
A02-	Wolfsberg Nord	Wolfsberg Süd	0,92	0,1517	0,0784	0,92	0,1517	0,0784	1,28	0,2086	0,1046	1,28	0,2086	0,1046	1,89	0,2812	0,1533	1,89	0,2812	0,1533
A02-	Wolfsberg Süd	St. Andrä	2,71	0,4457	0,2303	2,71	0,4457	0,2303	3,76	0,6128	0,3073	3,76	0,6128	0,3073	5,54	0,8264	0,4503	5,54	0,8264	0,4503
A02-	St. Andrä	Griffen	2,63	0,4332	0,2238	2,63	0,4332	0,2238	3,66	0,5957	0,2987	3,66	0,5957	0,2987	5,38	0,8032	0,4377	5,38	0,8032	0,4377
A02-	Griffen	Völkermarkt Ost	1,33	0,2188	0,1131	1,33	0,2188	0,1131	1,85	0,3009	0,1509	1,85	0,3009	0,1509	2,72	0,4058	0,2211	2,72	0,4058	0,2211
A02-	Völkermarkt Ost	Völkermarkt West	3,07	0,5050	0,2609	3,07	0,5050	0,2609	4,26	0,6944	0,3482	4,26	0,6944	0,3482	6,28	0,9364	0,5103	6,28	0,9364	0,5103
A02-	Völkermarkt West	Grafenstein	2,93	0,4834	0,2498	2,93	0,4834	0,2498	4,08	0,6647	0,3334	4,08	0,6647	0,3334	6,01	0,8963	0,4884	6,01	0,8963	0,4884
A02-	Grafenstein	Klagenfurt Ost	1,88	0,3101	0,1602	1,88	0,3101	0,1602	2,62	0,4264	0,2138	2,62	0,4264	0,2138	3,85	0,5749	0,3133	3,85	0,5749	0,3133
A02-	Klagenfurt Ost	Klagenfurt Flughafen	0,95	0,1569	0,0810	0,95	0,1569	0,0810	1,32	0,2157	0,1082	1,32	0,2157	0,1082	1,95	0,2909	0,1585	1,95	0,2909	0,1585
A02-	Klagenfurt Flughafen	Klagenfurt Nord	1,05	0,1738	0,0898	1,05	0,1738	0,0898	1,47	0,2389	0,1198	1,47	0,2389	0,1198	2,16	0,3222	0,1756	2,16	0,3222	0,1756
A02-	Klagenfurt Nord	Klagenfurt West	1,82	0,3004	0,1552	1,82	0,3004	0,1552	2,54	0,4131	0,2072	2,54	0,4131	0,2072	3,73	0,5571	0,3036	3,73	0,5571	0,3036
A02-	Klagenfurt West	Krumpendorf West	0,73	0,1198	0,0619	0,73	0,1198	0,0619	1,01	0,1647	0,0826	1,01	0,1647	0,0826	1,49	0,2221	0,1210	1,49	0,2221	0,1210
A02-	Krumpendorf West	Pörtlach Ost	0,88	0,1442	0,0745	0,88	0,1442	0,0745	1,22	0,1983	0,0995	1,22	0,1983	0,0995	1,79	0,2674	0,1457	1,79	0,2674	0,1457
A02-	Pörtlach Ost	Pörtlach West	1,36	0,2246	0,1160	1,36	0,2246	0,1160	1,90	0,3088	0,1549	1,90	0,3088	0,1549	2,79	0,4164	0,2269	2,79	0,4164	0,2269
A02-	Pörtlach West	Velden Ost	1,01	0,1664	0,0860	1,01	0,1664	0,0860	1,40	0,2288	0,1148	1,40	0,2288	0,1148	2,07	0,3086	0,1681	2,07	0,3086	0,1681
A02-	Velden Ost	Velden West	1,09	0,1792	0,0926	1,09	0,1792	0,0926	1,51	0,2464	0,1236	1,51	0,2464	0,1236	2,23	0,3322	0,1811	2,23	0,3322	0,1811
A02-	Velden West	Wernberg	1,80	0,2962	0,1530	1,80	0,2962	0,1530	2,50	0,4072	0,2042	2,50	0,4072	0,2042	3,68	0,5491	0,2992	3,68	0,5491	0,2992
A02-	Wernberg	KN Villach	0,96	0,1574	0,0813	0,96	0,1574	0,0813	1,33	0,2165	0,1086	1,33	0,2165	0,1086	1,96	0,2919	0,1591	1,96	0,2919	0,1591
A02-	KN Villach	Villach Faaker See	0,74	0,1224	0,0632	0,74	0,1224	0,0632	1,03	0,1683	0,0844	1,03	0,1683	0,0844	1,52	0,2270	0,1237	1,52	0,2270	0,1237
A02-	Villach Faaker See	Villach Warmbad	1,70	0,2796	0,1445	1,70	0,2796	0,1445	2,36	0,3845	0,1928	2,36	0,3845	0,1928	3,48	0,5184	0,2825	3,48	0,5184	0,2825
A02-	Villach Warmbad	Hermagor	3,08	0,5069	0,2619	3,08	0,5069	0,2619	4,28	0,6970	0,3495	4,28	0,6970	0,3495	6,30	0,9398	0,5122	6,30	0,9398	0,5122
A02-	Hermagor	Arnoldstein	0,73	0,1207	0,0624	0,73	0,1207	0,0624	1,02	0,1660	0,0832	1,02	0,1660	0,0832	1,50	0,2238	0,1220	1,50	0,2238	0,1220
A02-	Arnoldstein	Staatsgrenze Arnoldstein	1,12	0,1851	0,0956	1,12	0,1851	0,0956	1,56	0,2545	0,1276	1,56	0,2545	0,1276	2,30	0,3432	0,1870	2,30	0,3432	0,1870
A03-	KN Guntramsdorf	Münchendorf/Achau	0,29	0,0480	0,0248	0,29	0,0480	0,0248	0,41	0,0661	0,0331	0,41	0,0661	0,0331	0,60	0,0891	0,0485	0,60	0,0891	0,0485
A03-	Münchendorf/Achau	Ebreichsdorf Nord	1,23	0,2023	0,1045	1,23	0,2023	0,1045	1,71	0,2781	0,1395	1,71	0,2781	0,1395	2,51	0,3750	0,2044	2,51	0,3750	0,2044
A03-	Ebreichsdorf Nord	Ebreichsdorf West	1,00	0,1651	0,0853	1,00	0,1651	0,0853	1,39	0,2270	0,1139	1,39	0,2270	0,1139	2,05	0,3062	0,1668	2,05	0,3062	0,1668
A03-	Ebreichsdorf West	Pottendorf	1,32	0,2166	0,1119	1,32	0,2166	0,1119	1,83	0,2979	0,1494	1,83	0,2979	0,1494	2,69	0,4017	0,2189	2,69	0,4017	0,2189
A03-	Pottendorf	Hornstein	2,16	0,3557	0,1838	2,16	0,3557	0,1838	3,00	0,4891	0,2453	3,00	0,4891	0,2453	4,42	0,6595	0,3594	4,42	0,6595	0,3594
A03-	Hornstein	Müllendorf	1,42	0,2331	0,1204	1,42	0,2331	0,1204	1,97	0,3205	0,1607	1,97	0,3205	0,1607	2,90	0,4322	0,2355	2,90	0,4322	0,2355
A03-	Müllendorf	KN Eisenstadt	1,18	0,1948	0,1007	1,18	0,1948	0,1007	1,64	0,2679	0,1344	1,64	0,2679	0,1344	2,42	0,3613	0,1969	2,42	0,3613	0,1969
A031	KN Eisenstadt	Siegendorf	0,93	0,1536	0,0794	0,93	0,1536	0,0794	1,30	0,2112	0,1059	1,30	0,2112	0,1059	1,91	0,2848	0,1552	1,91	0,2848	0,1552
A041	Stadionbrücke	KN Wien Prater	0,17	0,0282	0,0146	0,17	0,0282	0,0146	0,24	0,0388	0,0195	0,24	0,0388	0,0195	0,35	0,0523	0,0285	0,35	0,0523	0,0285
A04-	KN Wien Prater	Alt-Simmering	0,37	0,0615	0,0318	0,37	0,0615	0,0318	0,52	0,0845	0,0424	0,52	0,0845	0,0424	0,76	0,1140	0,0621	0,76	0,1140	0,0621
A04-	Alt-Simmering	Wien 7. Haidequerstraße	0,28	0,0464	0,0240	0,28	0,0464	0,0240	0,39	0,0638	0,0320	0,39	0,0638	0,0320	0,58	0,0861	0,0469	0,58	0,0861	0,0469
A04-	Wien 7. Haidequerstraße	Wien Simmeringer Haide	0,53	0,0867	0,0448	0,53	0,0867	0,0448	0,73	0,1193	0,0598	0,73	0,1193	0,0598	1,08	0,1608	0,0876	1,08	0,1608	0,0876
A04-	Wien Simmeringer Haide	KN Schwechat	1,06	0,1747	0,0903	1,06	0,1747	0,0903	1,47	0,2402	0,1205	1,47	0,2402	0,1205	2,17	0,3240	0,1765	2,17	0,3240	0,1765
A04-	KN Schwechat	Flughafen Wien Schwechat	1,53	0,2524	0,1304	1,53	0,2524	0,1304	2,13	0,3470	0,1740	2,13	0,3470	0,1740	3,14	0,4680	0,2550	3,14	0,4680	0,2550
A04-	Flughafen Wien Schwechat	Fischamend	1,72	0,2826	0,1460	1,72	0,2826	0,1460	2,38	0,3885	0,									

STR-KENNZAHL	MAUTABSCHNITT VON	MAUTABSCHNITT BIS	Omnibusse / CO2-Emissionsklasse 1 / EURO II																	
			Kat. 2						Kat. 3						Kat. 4					
			Tag			Nacht			Tag			Nacht			Tag			Nacht		
			Ges	Luft Lärm	CO2	Ges	Luft Lärm	CO2	Ges	Luft Lärm	CO2	Ges	Luft Lärm	CO2	Ges	Luft Lärm	CO2	Ges	Luft Lärm	CO2
A07-	KN Linz	Franzosenhausweg	0,66	0,1084	0,0560	0,66	0,1084	0,0560	0,91	0,1490	0,0747	0,91	0,1490	0,0747	1,35	0,2010	0,1095	1,35	0,2010	0,1095
A07-	Franzosenhausweg	Salzburger Straße Neue Welt	0,57	0,0946	0,0489	0,57	0,0946	0,0489	0,80	0,1301	0,0652	0,80	0,1301	0,0652	1,18	0,1754	0,0956	1,18	0,1754	0,0956
A07-	Salzburger Straße Neue Welt	Muldenstraße Bindermichl	0,40	0,0657	0,0339	0,40	0,0657	0,0339	0,55	0,0903	0,0453	0,55	0,0903	0,0453	0,82	0,1218	0,0663	0,82	0,1218	0,0663
A07-	Muldenstraße Bindermichl	Linz-Hummelhof	0,19	0,0319	0,0165	0,19	0,0319	0,0165	0,27	0,0438	0,0220	0,27	0,0438	0,0220	0,40	0,0591	0,0322	0,40	0,0591	0,0322
A07-	Linz-Hummelhof	Wiener Straße	0,27	0,0448	0,0232	0,27	0,0448	0,0232	0,38	0,0616	0,0309	0,38	0,0616	0,0309	0,56	0,0831	0,0453	0,56	0,0831	0,0453
A07-	Wiener Straße	VOEST	0,25	0,0417	0,0215	0,25	0,0417	0,0215	0,35	0,0573	0,0287	0,35	0,0573	0,0287	0,52	0,0773	0,0421	0,52	0,0773	0,0421
A07-	VOEST	Industriezeile	0,20	0,0327	0,0169	0,20	0,0327	0,0169	0,28	0,0449	0,0225	0,28	0,0449	0,0225	0,41	0,0606	0,0330	0,41	0,0606	0,0330
A07-	Industriezeile	Prinz Eugenstraße	0,32	0,0519	0,0268	0,32	0,0519	0,0268	0,44	0,0713	0,0358	0,44	0,0713	0,0358	0,64	0,0962	0,0524	0,64	0,0962	0,0524
A07-	Prinz Eugenstraße	Hafenstraße	0,59	0,0971	0,0502	0,59	0,0971	0,0502	0,82	0,1335	0,0670	0,82	0,1335	0,0670	1,21	0,1800	0,0981	1,21	0,1800	0,0981
A07-	Hafenstraße	Urfahr	0,23	0,0382	0,0197	0,23	0,0382	0,0197	0,32	0,0525	0,0263	0,32	0,0525	0,0263	0,47	0,0708	0,0386	0,47	0,0708	0,0386
A07-	Urfahr	Dornach	0,56	0,0924	0,0477	0,56	0,0924	0,0477	0,78	0,1271	0,0637	0,78	0,1271	0,0637	1,15	0,1713	0,0934	1,15	0,1713	0,0934
A07-	Dornach	Linz Auhof	0,46	0,0762	0,0394	0,46	0,0762	0,0394	0,64	0,1048	0,0526	0,64	0,1048	0,0526	0,95	0,1413	0,0770	0,95	0,1413	0,0770
A07-	Linz Auhof	Treffling	0,77	0,1270	0,0656	0,77	0,1270	0,0656	1,07	0,1746	0,0876	1,07	0,1746	0,0876	1,58	0,2355	0,1283	1,58	0,2355	0,1283
A07-	Treffling	Gallneukirchen	0,93	0,1531	0,0791	0,93	0,1531	0,0791	1,29	0,2105	0,1056	1,29	0,2105	0,1056	1,90	0,2839	0,1547	1,90	0,2839	0,1547
A07-	Gallneukirchen	Engerwitzdorf	0,83	0,1364	0,0705	0,83	0,1364	0,0705	1,15	0,1876	0,0941	1,15	0,1876	0,0941	1,70	0,2529	0,1378	1,70	0,2529	0,1378
A07-	Engerwitzdorf	Unterweikersdorf	1,06	0,1749	0,0904	1,06	0,1749	0,0904	1,48	0,2405	0,1206	1,48	0,2405	0,1206	2,17	0,3243	0,1767	2,17	0,3243	0,1767
A08-	KN Voralpenkreuz	Wels West	3,26	0,5365	0,2772	3,26	0,5365	0,2772	4,53	0,7377	0,3700	4,53	0,7377	0,3700	6,67	0,9948	0,5421	6,67	0,9948	0,5421
A08-	Wels West	Wels-Wirtschaftspark	0,23	0,0378	0,0195	0,23	0,0378	0,0195	0,32	0,0519	0,0260	0,32	0,0519	0,0260	0,47	0,0700	0,0382	0,47	0,0700	0,0382
A08-	Wels-Wirtschaftspark	KN Wels	0,92	0,1514	0,0782	0,92	0,1514	0,0782	1,28	0,2082	0,1044	1,28	0,2082	0,1044	1,88	0,2808	0,1530	1,88	0,2808	0,1530
A08-	KN Wels	Pichl/Bad Schallerbach	1,26	0,2082	0,1076	1,26	0,2082	0,1076	1,76	0,2863	0,1436	1,76	0,2863	0,1436	2,59	0,3861	0,2104	2,59	0,3861	0,2104
A08-	Pichl/Bad Schallerbach	Meggenhofen Gallspach	3,19	0,5261	0,2718	3,19	0,5261	0,2718	4,44	0,7234	0,3628	4,44	0,7234	0,3628	6,54	0,9755	0,5316	6,54	0,9755	0,5316
A08-	Meggenhofen Gallspach	Haag am Hausruck	3,48	0,5734	0,2963	3,48	0,5734	0,2963	4,84	0,7884	0,3954	4,84	0,7884	0,3954	7,13	1,0632	0,5794	7,13	1,0632	0,5794
A08-	Haag am Hausruck	Ried im Innkreis	3,18	0,5233	0,2704	3,18	0,5233	0,2704	4,42	0,7195	0,3609	4,42	0,7195	0,3609	6,50	0,9703	0,5287	6,50	0,9703	0,5287
A08-	Ried im Innkreis	Ort im Innkreis	3,41	0,5616	0,2902	3,41	0,5616	0,2902	4,74	0,7723	0,3873	4,74	0,7723	0,3873	6,98	1,0414	0,5675	6,98	1,0414	0,5675
A08-	Ort im Innkreis	Schärding Suben	2,57	0,4239	0,2190	2,57	0,4239	0,2190	3,58	0,5829	0,2923	3,58	0,5829	0,2923	5,27	0,7860	0,4284	5,27	0,7860	0,4284
A08-	Schärding Suben	Staatsgrenze Suben	0,65	0,1071	0,0554	0,65	0,1071	0,0554	0,90	0,1473	0,0739	0,90	0,1473	0,0739	1,33	0,1986	0,1083	1,33	0,1986	0,1083
A09-	KN Voralpenkreuz	Ried im Traunkreis	1,60	0,2640	0,1364	1,60	0,2640	0,1364	2,23	0,3631	0,1821	2,23	0,3631	0,1821	3,28	0,4896	0,2668	3,28	0,4896	0,2668
A09-	Ried im Traunkreis	Inzersdorf Kirchdorf	3,01	0,4953	0,2559	3,01	0,4953	0,2559	4,18	0,6811	0,3416	4,18	0,6811	0,3416	6,16	0,9184	0,5005	6,16	0,9184	0,5005
A09-	Inzersdorf Kirchdorf	Klaus	3,66	0,6034	0,3117	3,66	0,6034	0,3117	5,09	0,8296	0,4161	5,09	0,8296	0,4161	7,50	1,1187	0,6096	7,50	1,1187	0,6096
A09-	Klaus	St. Pankraz	2,33	0,3835	0,1982	2,33	0,3835	0,1982	3,24	0,5273	0,2645	3,24	0,5273	0,2645	4,77	0,7111	0,3875	4,77	0,7111	0,3875
A09-	St. Pankraz	Roßleiten Windischgarsten	3,25	0,5351	0,2765	3,25	0,5351	0,2765	4,52	0,7358	0,3690	4,52	0,7358	0,3690	6,65	0,9922	0,5407	6,65	0,9922	0,5407
A09-	Roßleiten Windischgarsten	Gleinkerau	1,53	0,2515	0,1300	1,53	0,2515	0,1300	2,12	0,3458	0,1734	2,12	0,3458	0,1734	3,13	0,4664	0,2541	3,13	0,4664	0,2541
A09-	Gleinkerau	Spital am Pyhrn	1,15	0,1896	0,0980	1,15	0,1896	0,0980	1,60	0,2607	0,1307	1,60	0,2607	0,1307	2,36	0,3516	0,1916	2,36	0,3516	0,1916
A09-	Spital am Pyhrn	Ardning / Admont	5,69	0,4827	0,2494	5,69	0,4827	0,2494	7,93	0,6637	0,3329	7,93	0,6637	0,3329	11,79	0,8950	0,4877	11,79	0,8950	0,4877
A09-	Ardning / Admont	Liezen	0,67	0,1100	0,0568	0,67	0,1100	0,0568	0,93	0,1513	0,0759	0,93	0,1513	0,0759	1,37	0,2040	0,1112	1,37	0,2040	0,1112
A09-	Liezen	Rottemmann	1,40	0,2299	0,1188	1,40	0,2299	0,1188	1,94	0,3161	0,1585	1,94	0,3161	0,1585	2,86	0,4262	0,2323	2,86	0,4262	0,2323
A09-	Rottemmann	Trieben	3,48	0,5731	0,2961	3,48	0,5731	0,2961	4,84	0,7880	0,3952	4,84	0,7880	0,3952	7,12	1,0626	0,5790	7,12	1,0626	0,5790
A09-	Trieben	Treglwang	2,83	0,4659	0,2407	2,83	0,4659	0,2407	3,93	0,6407	0,3213	3,93	0,6407	0,3213	5,79	0,8639	0,4708	5,79	0,8639	0,4708
A09-	Treglwang	Kalwang	3,80	0,6262	0,3235	3,80	0,6262	0,3235	5,28	0,8610	0,4318	5,28	0,8610	0,4318	7,78	1,1610	0,6327	7,78	1,1610	0,6327
A09-	Kalwang	Mautern	1,77	0,2916	0,1506	1,77	0,2916	0,1506	2,46	0,4009	0,2010	2,46	0,4009	0,2010	3,62	0,5406	0,2946	3,62	0,5406	0,2946
A09-	Mautern	Kammern	1,99	0,3280	0,1695	1,99	0,3280	0,1695	2,77	0,4510	0,2262	2,77	0,4510	0,2262	4,08	0,6081	0,3314	4,08	0,6081	0,3314
A09-	Kammern	Traboch	2,08	0,3429	0,1772	2,08	0,3429	0,1772	2,89	0,4715	0,2365	2,89	0,4715	0,2365	4,26	0,6358	0,3465	4,26	0,6358	0,3465
A09-	Traboch	Terminal St. Michael	0,41	0,0673	0,0348	0,41	0,0673	0,0348	0,57	0,0926	0,0464	0,57	0,0926	0,0464	0,84	0,1249	0,0680	0,84	0,1249	0,0680
A09-	Terminal St. Michael	KN St. Michael	0,77	0,1262	0,0652	0,77	0,1262	0,0652	1,07	0,1736	0,0871	1,07	0,1736	0,0871	1,57	0,2341	0,1276	1,57	0,2341	0,1276
A09-	KN St. Michael	Übelbach	13,85	1,1757	0,6074	13,85	1,1757	0,6074	19,32	1,6165	0,8107	19,32	1,6165	0,8107	28,71	2,1799	1,1879	28,71	2,1799	1,1879
A09-	Übelbach	KN Peggau Deutschfeistritz	2,36	0,3888	0,2009	2,36	0,3888	0,2009	3,28	0,5347	0,2681	3,28	0,5347	0,2681	4,83	0,7210	0,3929	4,83	0,7210	0,3929
A09-	KN Peggau Deutschfeistritz	Gratkorn Nord	1,12	0,1842	0,0952	1,12	0,1842	0,0952	1,55	0,2533	0,1270	1,55	0,2533	0,1270	2,29	0,3416	0,1861	2,29	0,3416	0,1861
A09-	Gratkorn Nord	Gratkorn Süd	1,23	0,2023	0,1045	1,23	0,2023	0,1045	1,71	0,2782	0,1395	1,71	0,2782	0,1395	2,51	0,3751	0,2044	2,51	0,3751	0,2044
A09-	Gratkorn Süd	Graz Nord	0,27	0,0448	0,0232	0,27	0,0448	0,0232	0,38	0,0616	0,0309	0,38	0,0616	0,0309	0,56	0,0831	0,0453	0,56	0,0831	0,0453
A09-	Graz Nord	Graz Webling	3,11	0,5128	0,2650	3,11	0,5128	0,2650	4,33	0,7051										

STR-KENNZAHL	MAUTABSCHNITT VON	MAUTABSCHNITT BIS	Omnibusse / CO ₂ -Emissionsklasse 1 / EURO II																	
			Kat. 2						Kat. 3						Kat. 4					
			Tag			Nacht			Tag			Nacht			Tag			Nacht		
			Ges	Luft Lärm	CO ₂	Ges	Luft Lärm	CO ₂	Ges	Luft Lärm	CO ₂	Ges	Luft Lärm	CO ₂	Ges	Luft Lärm	CO ₂	Ges	Luft Lärm	CO ₂
A10-	F. Verbindung GH Eben	Eben	0,35	0,0576	0,0298	0,35	0,0576	0,0298	0,49	0,0792	0,0397	0,49	0,0792	0,0397	0,72	0,1068	0,0582	0,72	0,1068	0,0582
A10-	Eben	Radstadt Altenmarkt Graz	0,78	0,1279	0,0661	0,78	0,1279	0,0661	1,08	0,1759	0,0882	1,08	0,1759	0,0882	1,59	0,2372	0,1293	1,59	0,2372	0,1293
A10-	Radstadt Altenmarkt Graz	Flachau	1,09	0,1789	0,0924	1,09	0,1789	0,0924	1,51	0,2460	0,1234	1,51	0,2460	0,1234	2,22	0,3317	0,1808	2,22	0,3317	0,1808
A10-	Flachau	Flachauwinkel	3,84	0,3490	0,1803	3,84	0,3490	0,1803	5,35	0,4798	0,2406	5,35	0,4798	0,2406	7,94	0,6470	0,3526	7,94	0,6470	0,3526
A10-	Flachauwinkel	Zederhaus	9,67	0,8794	0,4544	9,67	0,8794	0,4544	13,48	1,2092	0,6064	13,48	1,2092	0,6064	20,02	1,6306	0,8886	20,02	1,6306	0,8886
A10-	Zederhaus	St. Michael/Lungau	6,38	0,5802	0,2998	6,38	0,5802	0,2998	8,90	0,7978	0,4001	8,90	0,7978	0,4001	13,21	1,0758	0,5863	13,21	1,0758	0,5863
A10-	St. Michael/Lungau	Rennweg Katschberg	4,68	0,4254	0,2198	4,68	0,4254	0,2198	6,52	0,5849	0,2933	6,52	0,5849	0,2933	9,68	0,7887	0,4298	9,68	0,7887	0,4298
A102	Seeboden	KN Spittal Millstätter See	0,57	0,0931	0,0481	0,57	0,0931	0,0481	0,79	0,1280	0,0642	0,79	0,1280	0,0642	1,16	0,1727	0,0941	1,16	0,1727	0,0941
A102	KN Spittal Millstätter See	Lendorf	1,22	0,2009	0,1038	1,22	0,2009	0,1038	1,70	0,2762	0,1385	1,70	0,2762	0,1385	2,50	0,3725	0,2030	2,50	0,3725	0,2030
A10-	Rennweg Katschberg	Gmünd Maltatal	4,93	0,8128	0,4200	4,93	0,8128	0,4200	6,86	1,1176	0,5605	6,86	1,1176	0,5605	10,10	1,5071	0,8213	10,10	1,5071	0,8213
A10-	Gmünd Maltatal	KN Spittal Millstätter See	2,81	0,4626	0,2390	2,81	0,4626	0,2390	3,90	0,6361	0,3190	3,90	0,6361	0,3190	5,75	0,8578	0,4674	5,75	0,8578	0,4674
A10-	KN Spittal Millstätter See	Spittal Ost	2,13	0,3504	0,1810	2,13	0,3504	0,1810	2,96	0,4818	0,2416	2,96	0,4818	0,2416	4,36	0,6497	0,3541	4,36	0,6497	0,3541
A10-	Spittal Ost	Paternion Feistritz	3,67	0,6051	0,3127	3,67	0,6051	0,3127	5,11	0,8321	0,4173	5,11	0,8321	0,4173	7,52	1,1220	0,6114	7,52	1,1220	0,6114
A10-	Paternion Feistritz	Villach West	3,96	0,6522	0,3370	3,96	0,6522	0,3370	5,50	0,8968	0,4498	5,50	0,8968	0,4498	8,11	1,2093	0,6590	8,11	1,2093	0,6590
A10-	Villach West	Villach Ossiacher See	1,71	0,2820	0,1457	1,71	0,2820	0,1457	2,38	0,3877	0,1944	2,38	0,3877	0,1944	3,50	0,5228	0,2849	3,50	0,5228	0,2849
A10-	Villach Ossiacher See	KN Villach	1,34	0,2203	0,1138	1,34	0,2203	0,1138	1,86	0,3029	0,1519	1,86	0,3029	0,1519	2,74	0,4085	0,2226	2,74	0,4085	0,2226
A11-	KN Villach	St. Niklas Faakersee	0,96	0,1577	0,0815	0,96	0,1577	0,0815	1,33	0,2168	0,1087	1,33	0,2168	0,1087	1,96	0,2924	0,1593	1,96	0,2924	0,1593
A11-	St. Niklas Faakersee	St. Jakob/Rosental	2,40	0,3960	0,2046	2,40	0,3960	0,2046	3,34	0,5446	0,2731	3,34	0,5446	0,2731	4,92	0,7343	0,4002	4,92	0,7343	0,4002
A11-	St. Jakob/Rosental	Staatsgrenze Karawankentunnel	10,14	0,4659	0,2407	10,14	0,4659	0,2407	14,17	0,6407	0,3213	14,17	0,6407	0,3213	21,14	0,8639	0,4708	21,14	0,8639	0,4708
A12-	Staatsgrenze Kufstein	Kufstein Nord	0,55	0,0767	0,0396	0,55	0,0767	0,0396	0,77	0,1055	0,0529	0,77	0,1055	0,0529	1,14	0,1422	0,0775	1,14	0,1422	0,0775
A12-	Kufstein Nord	Kufstein Süd	1,42	0,1967	0,1016	1,42	0,1967	0,1016	1,97	0,2705	0,1356	1,97	0,2705	0,1356	2,92	0,3647	0,1988	2,92	0,3647	0,1988
A12-	Kufstein Süd	Kirchbichl Langkampfen	1,94	0,2686	0,1388	1,94	0,2686	0,1388	2,69	0,3693	0,1852	2,69	0,3693	0,1852	3,98	0,4980	0,2714	3,98	0,4980	0,2714
A12-	Kirchbichl Langkampfen	Wörgl Ost St. Johann i. T. Brixental	1,89	0,2628	0,1358	1,89	0,2628	0,1358	2,64	0,3614	0,1812	2,64	0,3614	0,1812	3,89	0,4873	0,2655	3,89	0,4873	0,2655
A12-	Wörgl Ost St. Johann i. T. Brixental	Wörgl West	1,00	0,1383	0,0715	1,00	0,1383	0,0715	1,39	0,1902	0,0954	1,39	0,1902	0,0954	2,05	0,2565	0,1398	2,05	0,2565	0,1398
A12-	Wörgl West	Kramsach Rattenberg Brixlegg	4,25	0,5899	0,3048	4,25	0,5899	0,3048	5,92	0,8111	0,4068	5,92	0,8111	0,4068	8,74	1,0937	0,5960	8,74	1,0937	0,5960
A12-	Kramsach Rattenberg Brixlegg	Wiesing Achensee Zillertal	2,61	0,3620	0,1870	2,61	0,3620	0,1870	3,63	0,4977	0,2496	3,63	0,4977	0,2496	5,36	0,6711	0,3657	5,36	0,6711	0,3657
A12-	Wiesing Achensee Zillertal	Janbach	1,03	0,1432	0,0740	1,03	0,1432	0,0740	1,44	0,1969	0,0988	1,44	0,1969	0,0988	2,12	0,2656	0,1447	2,12	0,2656	0,1447
A12-	Janbach	Schwaz	2,28	0,3159	0,1632	2,28	0,3159	0,1632	3,17	0,4343	0,2178	3,17	0,4343	0,2178	4,68	0,5857	0,3192	4,68	0,5857	0,3192
A12-	Schwaz	Vomp	1,30	0,1806	0,0933	1,30	0,1806	0,0933	1,81	0,2483	0,1245	1,81	0,2483	0,1245	2,68	0,3348	0,1825	2,68	0,3348	0,1825
A12-	Vomp	Wattens	2,68	0,3722	0,1923	2,68	0,3722	0,1923	3,73	0,5118	0,2567	3,73	0,5118	0,2567	5,52	0,6902	0,3761	5,52	0,6902	0,3761
A12-	Wattens	Hall/Tirol Mitte	2,38	0,3300	0,1705	2,38	0,3300	0,1705	3,31	0,4538	0,2276	3,31	0,4538	0,2276	4,89	0,6119	0,3334	4,89	0,6119	0,3334
A12-	Hall/Tirol Mitte	Hall/Tirol West	0,96	0,1327	0,0686	0,96	0,1327	0,0686	1,33	0,1825	0,0915	1,33	0,1825	0,0915	1,97	0,2461	0,1341	1,97	0,2461	0,1341
A12-	Hall/Tirol West	A12 Innsbruck Ost	1,06	0,1467	0,0758	1,06	0,1467	0,0758	1,47	0,2017	0,1012	1,47	0,2017	0,1012	2,17	0,2720	0,1482	2,17	0,2720	0,1482
A12-	A12 Innsbruck Ost	Innsbruck Mitte	0,69	0,1013	0,0523	0,69	0,1013	0,0523	0,97	0,1393	0,0698	0,97	0,1393	0,0698	1,44	0,1878	0,1024	1,44	0,1878	0,1024
A12-	Innsbruck Mitte	A12 Innsbruck West	0,93	0,1536	0,0794	0,93	0,1536	0,0794	1,30	0,2112	0,1059	1,30	0,2112	0,1059	1,91	0,2848	0,1552	1,91	0,2848	0,1552
A12-	A12 Innsbruck West	Innsbruck Kranebitten	1,22	0,2013	0,1040	1,22	0,2013	0,1040	1,70	0,2768	0,1388	1,70	0,2768	0,1388	2,50	0,3733	0,2034	2,50	0,3733	0,2034
A12-	Innsbruck Kranebitten	Zirl Ost Garmisch Seefeld	1,42	0,2336	0,1207	1,42	0,2336	0,1207	1,97	0,3212	0,1611	1,97	0,3212	0,1611	2,90	0,4332	0,2360	2,90	0,4332	0,2360
A12-	Zirl Ost Garmisch Seefeld	Zirl West	0,89	0,1462	0,0755	0,89	0,1462	0,0755	1,23	0,2010	0,1008	1,23	0,2010	0,1008	1,82	0,2710	0,1477	1,82	0,2710	0,1477
A12-	Zirl West	Pettinau	1,59	0,2617	0,1352	1,59	0,2617	0,1352	2,21	0,3599	0,1805	2,21	0,3599	0,1805	3,25	0,4853	0,2645	3,25	0,4853	0,2645
A12-	Pettinau	Telfs Ost	1,61	0,2646	0,1367	1,61	0,2646	0,1367	2,23	0,3639	0,1825	2,23	0,3639	0,1825	3,29	0,4907	0,2674	3,29	0,4907	0,2674
A12-	Telfs Ost	Telfs West	0,78	0,1292	0,0668	0,78	0,1292	0,0668	1,09	0,1777	0,0891	1,09	0,1777	0,0891	1,61	0,2396	0,1306	1,61	0,2396	0,1306
A12-	Telfs West	Mötz Reutte	2,54	0,4176	0,2158	2,54	0,4176	0,2158	3,52	0,5742	0,2880	3,52	0,5742	0,2880	5,19	0,7743	0,4220	5,19	0,7743	0,4220
A12-	Mötz Reutte	Haiming Ötztal	2,95	0,4858	0,2510	2,95	0,4858	0,2510	4,10	0,6679	0,3350	4,10	0,6679	0,3350	6,04	0,9007	0,4908	6,04	0,9007	0,4908
A12-	Haiming Ötztal	Imst	2,35	0,3867	0,1998	2,35	0,3867	0,1998	3,26	0,5317	0,2667	3,26	0,5317	0,2667	4,81	0,7170	0,3907	4,81	0,7170	0,3907
A12-	Imst	Imst Au	0,40	0,0655	0,0338	0,40	0,0655	0,0338	0,55	0,0900	0,0451	0,55	0,0900	0,0451	0,81	0,1214	0,0662	0,81	0,1214	0,0662
A12-	Imst Au	Mils	0,85	0,1406	0,0727	0,85	0,1406	0,0727	1,19	0,1934	0,0970	1,19	0,1934	0,0970	1,75	0,2608	0,1421	1,75	0,2608	0,1421
A12-	Mils	Mils Schönwies	1,38	0,2266	0,1171	1,38	0,2266	0,1171	1,91	0,3115	0,1562	1,91	0,3115	0,1562	2,82	0,4201	0,2289	2,82	0,4201	0,2289
A12-	Mils Schönwies	KN Oberinntal	1,22	0,2006	0,1037	1,22	0,2006	0,1037	1,69	0,2759	0,1384	1,69	0,2759	0,1384	2,49	0,3720	0,2027	2,49	0,3720	0,2027
A12-	KN Oberinntal	Zams	0,32	0,0528	0,0273	0,32	0,0528	0,0273	0,45	0,0726	0,0364	0,45	0,0726	0,0364	0,66	0,0979	0,0534	0,66	0,0979	0,0534
A122	KN Oberinntal	Fließ	2,28																	

STR-KENNZAHL	MAUTABSCHNITT VON	MAUTABSCHNITT BIS	Omnibusse / CO ₂ -Emissionsklasse 1 / EURO II																	
			Kat. 2						Kat. 3						Kat. 4					
			Tag			Nacht			Tag			Nacht			Tag			Nacht		
			Ges	Luft Lärm	CO ₂	Ges	Luft Lärm	CO ₂	Ges	Luft Lärm	CO ₂	Ges	Luft Lärm	CO ₂	Ges	Luft Lärm	CO ₂	Ges	Luft Lärm	CO ₂
A14-	Brandnertal	Bludenz Bürs	0,45	0,0742	0,0383	0,45	0,0742	0,0383	0,63	0,1020	0,0511	0,63	0,1020	0,0511	0,92	0,1375	0,0749	0,92	0,1375	0,0749
A14-	Bludenz Bürs	Bludenz Montafon	0,64	0,1051	0,0543	0,64	0,1051	0,0543	0,89	0,1445	0,0725	0,89	0,1445	0,0725	1,31	0,1949	0,1062	1,31	0,1949	0,1062
A141	KN Bregenz	Bregenz Citytunnel	0,58	0,0963	0,0497	0,58	0,0963	0,0497	0,81	0,1324	0,0664	0,81	0,1324	0,0664	1,20	0,1785	0,0973	1,20	0,1785	0,0973
A21-	KN Steinhäusl	Hochstraß	0,96	0,1588	0,0821	0,96	0,1588	0,0821	1,34	0,2184	0,1095	1,34	0,2184	0,1095	1,97	0,2945	0,1605	1,97	0,2945	0,1605
A21-	Hochstraß	Alland	3,37	0,5549	0,2867	3,37	0,5549	0,2867	4,68	0,7630	0,3827	4,68	0,7630	0,3827	6,90	1,0289	0,5607	6,90	1,0289	0,5607
A21-	Alland	Mayerling	0,68	0,1127	0,0582	0,68	0,1127	0,0582	0,95	0,1549	0,0777	0,95	0,1549	0,0777	1,40	0,2089	0,1138	1,40	0,2089	0,1138
A21-	Mayerling	Heiligenkreuz	1,58	0,2610	0,1348	1,58	0,2610	0,1348	2,20	0,3588	0,1800	2,20	0,3588	0,1800	3,24	0,4839	0,2637	3,24	0,4839	0,2637
A21-	Heiligenkreuz	Hinterbrühl	0,88	0,1455	0,0752	0,88	0,1455	0,0752	1,23	0,2000	0,1003	1,23	0,2000	0,1003	1,81	0,2698	0,1470	1,81	0,2698	0,1470
A21-	Hinterbrühl	Gießhübl	1,66	0,2729	0,1410	1,66	0,2729	0,1410	2,30	0,3752	0,1882	2,30	0,3752	0,1882	3,39	0,5060	0,2757	3,39	0,5060	0,2757
A21-	Gießhübl	Brunn/Gebirge	1,39	0,2283	0,1180	1,39	0,2283	0,1180	1,93	0,3140	0,1575	1,93	0,3140	0,1575	2,84	0,4234	0,2307	2,84	0,4234	0,2307
A21-	Brunn/Gebirge	KN Vösendorf	0,62	0,1016	0,0525	0,62	0,1016	0,0525	0,86	0,1397	0,0700	0,86	0,1397	0,0700	1,26	0,1883	0,1026	1,26	0,1883	0,1026
A22-	KN Wien Kaisermühlen	Kaisermühlen	0,49	0,0803	0,0415	0,49	0,0803	0,0415	0,68	0,1104	0,0553	0,68	0,1104	0,0553	1,00	0,1488	0,0811	1,00	0,1488	0,0811
A22-	Kaisermühlen	Reichsbrücke	0,40	0,0665	0,0344	0,40	0,0665	0,0344	0,56	0,0915	0,0459	0,56	0,0915	0,0459	0,83	0,1234	0,0672	0,83	0,1234	0,0672
A22-	Reichsbrücke	Kagran Vienna International Center	0,16	0,0256	0,0132	0,16	0,0256	0,0132	0,22	0,0352	0,0177	0,22	0,0352	0,0177	0,32	0,0475	0,0259	0,32	0,0475	0,0259
A22-	Kagran Vienna International Center	Brigittenerbrücke	0,25	0,0410	0,0212	0,25	0,0410	0,0212	0,35	0,0564	0,0283	0,35	0,0564	0,0283	0,51	0,0761	0,0415	0,51	0,0761	0,0415
A22-	Brigittenerbrücke	Floridsdorferbrücke	0,40	0,0662	0,0342	0,40	0,0662	0,0342	0,56	0,0911	0,0457	0,56	0,0911	0,0457	0,82	0,1228	0,0669	0,82	0,1228	0,0669
A22-	Floridsdorferbrücke	KN Gürtel Nordbrücke	0,26	0,0422	0,0218	0,26	0,0422	0,0218	0,36	0,0581	0,0291	0,36	0,0581	0,0291	0,53	0,0783	0,0427	0,53	0,0783	0,0427
A22-	KN Gürtel Nordbrücke	Strebersdorf	0,88	0,1444	0,0746	0,88	0,1444	0,0746	1,22	0,1985	0,0996	1,22	0,1985	0,0996	1,79	0,2677	0,1459	1,79	0,2677	0,1459
A221	Wien Nordbrücke	KN Gürtel Nordbrücke	0,26	0,0426	0,0220	0,26	0,0426	0,0220	0,36	0,0585	0,0294	0,36	0,0585	0,0294	0,53	0,0789	0,0430	0,53	0,0789	0,0430
A221	KN Gürtel Nordbrücke	Wien Pragerstraße	0,28	0,0458	0,0237	0,28	0,0458	0,0237	0,39	0,0630	0,0316	0,39	0,0630	0,0316	0,57	0,0850	0,0463	0,57	0,0850	0,0463
A221	Wien Pragerstraße	Wien Neujedlersdorf	0,12	0,0201	0,0104	0,12	0,0201	0,0104	0,17	0,0276	0,0138	0,17	0,0276	0,0138	0,25	0,0372	0,0203	0,25	0,0372	0,0203
A221	Wien Neujedlersdorf	Brünnerstr/Shuttleworthstraße	0,31	0,0509	0,0263	0,31	0,0509	0,0263	0,43	0,0700	0,0351	0,43	0,0700	0,0351	0,63	0,0943	0,0514	0,63	0,0943	0,0514
A22-	Strebersdorf	Korneuburg Ost	1,77	0,2909	0,1503	1,77	0,2909	0,1503	2,46	0,4000	0,2006	2,46	0,4000	0,2006	3,62	0,5393	0,2939	3,62	0,5393	0,2939
A222	Strebersdorf	Wien Vohburggasse	0,22	0,0361	0,0187	0,22	0,0361	0,0187	0,31	0,0497	0,0249	0,31	0,0497	0,0249	0,45	0,0670	0,0365	0,45	0,0670	0,0365
A22-	Korneuburg Ost	KN Korneuburg	1,14	0,1877	0,0970	1,14	0,1877	0,0970	1,58	0,2581	0,1295	1,58	0,2581	0,1295	2,33	0,3481	0,1897	2,33	0,3481	0,1897
A22-	KN Korneuburg	Stockerau Ost	1,66	0,2731	0,1411	1,66	0,2731	0,1411	2,30	0,3755	0,1883	2,30	0,3755	0,1883	3,39	0,5064	0,2760	3,39	0,5064	0,2760
A22-	Stockerau Ost	Stockerau Mitte	0,66	0,1089	0,0563	0,66	0,1089	0,0563	0,92	0,1498	0,0751	0,92	0,1498	0,0751	1,35	0,2019	0,1100	1,35	0,2019	0,1100
A22-	Stockerau Mitte	KN Stockerau/West	0,56	0,0925	0,0478	0,56	0,0925	0,0478	0,78	0,1272	0,0638	0,78	0,1272	0,0638	1,15	0,1715	0,0935	1,15	0,1715	0,0935
A23-	Altmannsdorferstraße	KN Wien Inzersdorf	0,49	0,0809	0,0418	0,49	0,0809	0,0418	0,68	0,1113	0,0558	0,68	0,1113	0,0558	1,01	0,1501	0,0818	1,01	0,1501	0,0818
A23-	KN Wien Inzersdorf	Favoriten	1,24	0,2039	0,1054	1,24	0,2039	0,1054	1,72	0,2804	0,1406	1,72	0,2804	0,1406	2,53	0,3781	0,2060	2,53	0,3781	0,2060
A23-	Favoriten	KN Gürtel Landstraßer Hauptstraße	0,78	0,1278	0,0660	0,78	0,1278	0,0660	1,08	0,1758	0,0881	1,08	0,1758	0,0881	1,59	0,2370	0,1292	1,59	0,2370	0,1292
A23-	KN Gürtel Landstraßer Hauptstraße	St. Marx	0,29	0,0485	0,0251	0,29	0,0485	0,0251	0,41	0,0667	0,0335	0,41	0,0667	0,0335	0,60	0,0900	0,0490	0,60	0,0900	0,0490
A23-	St. Marx	KN Wien Prater	0,25	0,0412	0,0213	0,25	0,0412	0,0213	0,35	0,0566	0,0284	0,35	0,0566	0,0284	0,51	0,0764	0,0416	0,51	0,0764	0,0416
A23-	KN Wien Prater	Handelskai	0,56	0,0914	0,0472	0,56	0,0914	0,0472	0,77	0,1257	0,0631	0,77	0,1257	0,0631	1,14	0,1695	0,0924	1,14	0,1695	0,0924
A23-	Handelskai	KN Wien Kaisermühlen	0,25	0,0418	0,0216	0,25	0,0418	0,0216	0,35	0,0575	0,0288	0,35	0,0575	0,0288	0,52	0,0775	0,0422	0,52	0,0775	0,0422
A23-	KN Wien Kaisermühlen	Groß Enzersdorf Stadlau	0,70	0,1147	0,0593	0,70	0,1147	0,0593	0,97	0,1577	0,0791	0,97	0,1577	0,0791	1,43	0,2127	0,1159	1,43	0,2127	0,1159
A23-	Groß Enzersdorf Stadlau	Hirschstetten	0,39	0,0643	0,0332	0,39	0,0643	0,0332	0,54	0,0884	0,0444	0,54	0,0884	0,0444	0,80	0,1193	0,0650	0,80	0,1193	0,0650
A233	KN Gürtel Landstraßer Hauptstraße	Wien Gürtel	0,23	0,0375	0,0194	0,23	0,0375	0,0194	0,32	0,0516	0,0259	0,32	0,0516	0,0259	0,47	0,0696	0,0379	0,47	0,0696	0,0379
A25-	KN A1/A25 Passau Wels	Weißkirchen	0,97	0,1623	0,0866	0,97	0,1623	0,0866	1,37	0,2184	0,1092	1,37	0,2184	0,1092	1,97	0,2945	0,1605	1,97	0,2945	0,1605
A25-	Weißkirchen	Marchtrenk Wels Ost	0,52	0,0866	0,0433	0,52	0,0866	0,0433	0,73	0,1188	0,0594	0,73	0,1188	0,0594	1,07	0,1561	0,0831	1,07	0,1561	0,0831
A25-	Marchtrenk Wels Ost	ÖBB Terminal Wels	0,25	0,0406	0,0210	0,25	0,0406	0,0210	0,34	0,0558	0,0280	0,34	0,0558	0,0280	0,50	0,0752	0,0410	0,50	0,0752	0,0410
A25-	ÖBB Terminal Wels	Wels Nord	1,18	0,1944	0,1005	1,18	0,1944	0,1005	1,64	0,2674	0,1341	1,64	0,2674	0,1341	2,42	0,3605	0,1965	2,42	0,3605	0,1965
A25-	Wels Nord	KN Wels	0,84	0,1383	0,0715	0,84	0,1383	0,0715	1,17	0,1902	0,0954	1,17	0,1902	0,0954	1,72	0,2565	0,1398	1,72	0,2565	0,1398
S01-	KN Vösendorf	Vorarlberger Allee	0,62	0,1026	0,0530	0,62	0,1026	0,0530	0,87	0,1410	0,0707	0,87	0,1410	0,0707	1,27	0,1902	0,1036	1,27	0,1902	0,1036
S01-	Vorarlberger Allee	Laxenburger Str.	0,33	0,0539	0,0278	0,33	0,0539	0,0278	0,45	0,0741	0,0371	0,45	0,0741	0,0371	0,67	0,0999	0,0544	0,67	0,0999	0,0544
S01-	Laxenburger Str.	Güterzentrum Wien Süd	0,41	0,0668	0,0345	0,41	0,0668	0,0345	0,56	0,0918	0,0460	0,56	0,0918	0,0460	0,83	0,1238	0,0675	0,83	0,1238	0,0675
S01-	Güterzentrum Wien Süd	Rothneusiedl	0,26	0,0434	0,0224	0,26	0,0434	0,0224	0,37	0,0597	0,0299	0,37	0,0597	0,0299	0,54	0,0805	0,0438	0,54	0,0805	0,0438
S01-	Rothneusiedl	KN Rustenfeld	0,62	0,1015	0,0525	0,62	0,1015	0,0525	0,86	0,1396	0,0700	0,86	0,1396	0,0700	1,26	0,1882	0,1026	1,26	0,1882	0,1026
S01-	KN Rustenfeld	Rannersdorf	0,86	0,1425	0,0736	0,86	0,1425	0,0736	1,20	0,1959	0,0982	1,20	0,1959	0,0982	1,77	0,2642	0,1439	1,77	0,2642	0,1439
S011	KN Rustenfeld																			

STR-KENNZAHL	MAUTABSCHNITT VON	MAUTABSCHNITT BIS	Omnibusse / CO2-Emissionsklasse 1 / EURO II																	
			Kat. 2						Kat. 3						Kat. 4					
			Tag			Nacht			Tag			Nacht			Tag			Nacht		
			Ges	Luft Lärm	CO2	Ges	Luft Lärm	CO2	Ges	Luft Lärm	CO2	Ges	Luft Lärm	CO2	Ges	Luft Lärm	CO2	Ges	Luft Lärm	CO2
S03-	Großstelzendorf	Hollabrunn Süd	1,33	0,2199	0,1136	1,33	0,2199	0,1136	1,86	0,3023	0,1516	1,86	0,3023	0,1516	2,73	0,4077	0,2222	2,73	0,4077	0,2222
S03-	Hollabrunn Süd	Hollabrunn Mitte	0,38	0,0629	0,0325	0,38	0,0629	0,0325	0,53	0,0865	0,0434	0,53	0,0865	0,0434	0,78	0,1167	0,0636	0,78	0,1167	0,0636
S03-	Hollabrunn Mitte	Hollabrunn Nord	0,87	0,1426	0,0737	0,87	0,1426	0,0737	1,20	0,1960	0,0983	1,20	0,1960	0,0983	1,77	0,2643	0,1440	1,77	0,2643	0,1440
S03-	Hollabrunn Nord	Wullersdorf	1,66	0,2734	0,1413	1,66	0,2734	0,1413	2,31	0,3759	0,1885	2,31	0,3759	0,1885	3,40	0,5069	0,2763	3,40	0,5069	0,2763
S03-	Wullersdorf	Guntersdorf	1,15	0,1893	0,0978	1,15	0,1893	0,0978	1,60	0,2603	0,1305	1,60	0,2603	0,1305	2,35	0,3510	0,1913	2,35	0,3510	0,1913
S04-	KN Mattersburg	Sigleß	0,69	0,1137	0,0587	0,69	0,1137	0,0587	0,96	0,1563	0,0784	0,96	0,1563	0,0784	1,41	0,2108	0,1148	1,41	0,2108	0,1148
S04-	Sigleß	Bad Sauerbrunn	1,61	0,2656	0,1372	1,61	0,2656	0,1372	2,24	0,3652	0,1831	2,24	0,3652	0,1831	3,30	0,4924	0,2684	3,30	0,4924	0,2684
S04-	Bad Sauerbrunn	Neudörfel	0,68	0,1116	0,0577	0,68	0,1116	0,0577	0,94	0,1535	0,0770	0,94	0,1535	0,0770	1,39	0,2069	0,1128	1,39	0,2069	0,1128
S04-	Neudörfel	Wr.Neustadt Ost	0,71	0,1168	0,0604	0,71	0,1168	0,0604	0,99	0,1606	0,0806	0,99	0,1606	0,0806	1,45	0,2166	0,1180	1,45	0,2166	0,1180
S04-	Wr.Neustadt Ost	Katzelsdorf	0,33	0,0547	0,0283	0,33	0,0547	0,0283	0,46	0,0752	0,0377	0,46	0,0752	0,0377	0,68	0,1015	0,0553	0,68	0,1015	0,0553
S04-	Katzelsdorf	Langenkirchen	0,28	0,0458	0,0237	0,28	0,0458	0,0237	0,39	0,0630	0,0316	0,39	0,0630	0,0316	0,57	0,0849	0,0463	0,57	0,0849	0,0463
S04-	Langenkirchen	Wr.Neustadt Süd	0,25	0,0406	0,0210	0,25	0,0406	0,0210	0,34	0,0558	0,0280	0,34	0,0558	0,0280	0,50	0,0753	0,0410	0,50	0,0753	0,0410
S04-	Wr.Neustadt Süd	KN Wr. Neustadt	0,41	0,0672	0,0347	0,41	0,0672	0,0347	0,57	0,0924	0,0463	0,57	0,0924	0,0463	0,84	0,1246	0,0679	0,84	0,1246	0,0679
S05-	KN Stockerau/West	Tulln	2,82	0,4637	0,2396	2,82	0,4637	0,2396	3,91	0,6376	0,3197	3,91	0,6376	0,3197	5,76	0,8597	0,4685	5,76	0,8597	0,4685
S05-	Tulln	Königsbrunn / Wagram	3,50	0,5762	0,2977	3,50	0,5762	0,2977	4,86	0,7923	0,3973	4,86	0,7923	0,3973	7,16	1,0684	0,5822	7,16	1,0684	0,5822
S05-	Königsbrunn / Wagram	Kirchberg/Wagram	0,94	0,1548	0,0800	0,94	0,1548	0,0800	1,31	0,2129	0,1067	1,31	0,2129	0,1067	1,92	0,2870	0,1564	1,92	0,2870	0,1564
S05-	Kirchberg/Wagram	Fels / Wagram	0,70	0,1160	0,0599	0,70	0,1160	0,0599	0,98	0,1595	0,0800	0,98	0,1595	0,0800	1,44	0,2150	0,1172	1,44	0,2150	0,1172
S05-	Fels / Wagram	Grafenwörth	1,62	0,2670	0,1379	1,62	0,2670	0,1379	2,25	0,3671	0,1841	2,25	0,3671	0,1841	3,32	0,4950	0,2698	3,32	0,4950	0,2698
S05-	Grafenwörth	Jettsdorf	0,72	0,1194	0,0617	0,72	0,1194	0,0617	1,01	0,1641	0,0823	1,01	0,1641	0,0823	1,48	0,2213	0,1206	1,48	0,2213	0,1206
S06-	KN Seebenstein	Neunkirchen	1,11	0,1822	0,0941	1,11	0,1822	0,0941	1,54	0,2505	0,1256	1,54	0,2505	0,1256	2,26	0,3378	0,1841	2,26	0,3378	0,1841
S06-	Neunkirchen	Gloggnitz	3,55	0,5842	0,3018	3,55	0,5842	0,3018	4,93	0,8032	0,4028	4,93	0,8032	0,4028	7,26	1,0831	0,5902	7,26	1,0831	0,5902
S06-	Gloggnitz	Maria Schutz	2,26	0,3723	0,1924	2,26	0,3723	0,1924	3,14	0,5120	0,2568	3,14	0,5120	0,2568	4,63	0,6904	0,3762	4,63	0,6904	0,3762
S06-	Maria Schutz	Spital / Semmering	1,92	0,3160	0,1633	1,92	0,3160	0,1633	2,67	0,4345	0,2179	2,67	0,4345	0,2179	3,93	0,5860	0,3193	3,93	0,5860	0,3193
S06-	Spital / Semmering	Mürzzuschlag Ost	1,60	0,2640	0,1364	1,60	0,2640	0,1364	2,23	0,3630	0,1821	2,23	0,3630	0,1821	3,28	0,4895	0,2668	3,28	0,4895	0,2668
S06-	Mürzzuschlag Ost	Mariazell, Mürzsteg, Mürzzuschlag	1,42	0,2340	0,1209	1,42	0,2340	0,1209	1,98	0,3218	0,1614	1,98	0,3218	0,1614	2,91	0,4340	0,2365	2,91	0,4340	0,2365
S06-	Mariazell, Mürzsteg, Mürzzuschlag	Hönigsberg	1,01	0,1669	0,0862	1,01	0,1669	0,0862	1,41	0,2295	0,1151	1,41	0,2295	0,1151	2,07	0,3095	0,1686	2,07	0,3095	0,1686
S06-	Hönigsberg	Langenwang	0,56	0,0923	0,0477	0,56	0,0923	0,0477	0,78	0,1269	0,0637	0,78	0,1269	0,0637	1,15	0,1711	0,0933	1,15	0,1711	0,0933
S06-	Langenwang	Krieglach	0,67	0,1096	0,0566	0,67	0,1096	0,0566	0,93	0,1507	0,0756	0,93	0,1507	0,0756	1,36	0,2033	0,1108	1,36	0,2033	0,1108
S06-	Krieglach	Mitterdorf	1,68	0,2771	0,1432	1,68	0,2771	0,1432	2,34	0,3810	0,1911	2,34	0,3810	0,1911	3,44	0,5138	0,2800	3,44	0,5138	0,2800
S06-	Mitterdorf	Kindberg Ost	1,71	0,2818	0,1456	1,71	0,2818	0,1456	2,38	0,3874	0,1943	2,38	0,3874	0,1943	3,50	0,5224	0,2847	3,50	0,5224	0,2847
S06-	Kindberg Ost	Kindberg West	0,37	0,0605	0,0312	0,37	0,0605	0,0312	0,51	0,0832	0,0417	0,51	0,0832	0,0417	0,75	0,1121	0,0611	0,75	0,1121	0,0611
S06-	Kindberg West	Kindbergdörfel	0,37	0,0604	0,0312	0,37	0,0604	0,0312	0,51	0,0831	0,0417	0,51	0,0831	0,0417	0,75	0,1121	0,0611	0,75	0,1121	0,0611
S06-	Kindbergdörfel	Allerheiligen Mürzhofen	0,83	0,1361	0,0703	0,83	0,1361	0,0703	1,15	0,1872	0,0939	1,15	0,1872	0,0939	1,69	0,2524	0,1375	1,69	0,2524	0,1375
S06-	Allerheiligen Mürzhofen	St. Marein	1,24	0,2045	0,1056	1,24	0,2045	0,1056	1,73	0,2812	0,1410	1,73	0,2812	0,1410	2,54	0,3791	0,2066	2,54	0,3791	0,2066
S06-	St. Marein	Kapfenberg	0,88	0,1450	0,0749	0,88	0,1450	0,0749	1,22	0,1993	0,1000	1,22	0,1993	0,1000	1,80	0,2688	0,1465	1,80	0,2688	0,1465
S06-	Kapfenberg	KN Bruck/Mur	1,64	0,2706	0,1398	1,64	0,2706	0,1398	2,28	0,3721	0,1866	2,28	0,3721	0,1866	3,36	0,5018	0,2734	3,36	0,5018	0,2734
S06-	KN Bruck/Mur	ASt Bruck/Mur West	1,41	0,2321	0,1199	1,41	0,2321	0,1199	1,96	0,3192	0,1601	1,96	0,3192	0,1601	2,89	0,4304	0,2345	2,89	0,4304	0,2345
S06-	ASt Bruck/Mur West	Niklasdorf	1,30	0,2145	0,1108	1,30	0,2145	0,1108	1,81	0,2949	0,1479	1,81	0,2949	0,1479	2,67	0,3977	0,2167	2,67	0,3977	0,2167
S06-	Niklasdorf	Leoben Ost	1,39	0,2288	0,1182	1,39	0,2288	0,1182	1,93	0,3146	0,1578	1,93	0,3146	0,1578	2,84	0,4242	0,2312	2,84	0,4242	0,2312
S06-	Leoben Ost	Leoben West	1,56	0,2563	0,1324	1,56	0,2563	0,1324	2,16	0,3524	0,1767	2,16	0,3524	0,1767	3,19	0,4752	0,2589	3,19	0,4752	0,2589
S06-	Leoben West	St. Michael	1,48	0,2433	0,1257	1,48	0,2433	0,1257	2,05	0,3345	0,1678	2,05	0,3345	0,1678	3,02	0,4511	0,2458	3,02	0,4511	0,2458
S06-	St. Michael	KN St. Michael	0,45	0,0740	0,0382	0,45	0,0740	0,0382	0,62	0,1017	0,0510	0,62	0,1017	0,0510	0,92	0,1371	0,0747	0,92	0,1371	0,0747
S07-	KN Riegersdorf	Fürstenfeld	2,51	0,4138	0,2138	2,51	0,4138	0,2138	3,49	0,5689	0,2853	3,49	0,5689	0,2853	5,14	0,7672	0,4181	5,14	0,7672	0,4181
S07-	Fürstenfeld	Rudersdorf	0,65	0,1068	0,0552	0,65	0,1068	0,0552	0,90	0,1468	0,0736	0,90	0,1468	0,0736	1,33	0,1979	0,1079	1,33	0,1979	0,1079
S07-	Rudersdorf	Dobersdorf	1,54	0,2535	0,1310	1,54	0,2535	0,1310	2,14	0,3485	0,1748	2,14	0,3485	0,1748	3,15	0,4700	0,2561	3,15	0,4700	0,2561
S10-	Unterweikersdorf	Neumarkt	1,95	0,3215	0,1661	1,95	0,3215	0,1661	2,71	0,4420	0,2217	2,71	0,4420	0,2217	4,00	0,5960	0,3248	4,00	0,5960	0,3248
S10-	Neumarkt	Kefermarkt	1,12	0,1846	0,0954	1,12	0,1846	0,0954	1,56	0,2538	0,1273	1,56	0,2538	0,1273	2,29	0,3423	0,1865	2,29	0,3423	0,1865
S10-	Kefermarkt	Freistadt / Süd	1,21	0,1986	0,1026	1,21	0,1986	0,1026	1,68	0,2730	0,1369	1,68	0,2730	0,1369	2,47	0,3682	0,2006	2,47	0,3682	0,2006
S10-	Freistadt / Süd	Grünbach Sandl	1,28	0,2100	0,1085	1,28	0,2100	0,1085	1,77	0,2888	0,1448	1,77	0,2888	0,1448	2,61	0,3895	0,2122	2,61	0,3895	0,2122
S10-	Grünbach Sandl	Freistadt / Nord	0,35	0,0577	0,0298	0,35	0,0577	0,0298	0,49</											

STR-KENNZAHL	MAUTABSCHNITT VON	MAUTABSCHNITT BIS	Omnibusse / CO2-Emissionsklasse 1 / EURO II																	
			Kat. 2						Kat. 3						Kat. 4					
			Tag			Nacht			Tag			Nacht			Tag			Nacht		
			Ges	Luft Lärm	CO2	Ges	Luft Lärm	CO2	Ges	Luft Lärm	CO2	Ges	Luft Lärm	CO2	Ges	Luft Lärm	CO2	Ges	Luft Lärm	CO2
S31-	Neutal	Stoob Süd	1,06	0,1743	0,0901	1,06	0,1743	0,0901	1,47	0,2397	0,1202	1,47	0,2397	0,1202	2,17	0,3232	0,1762	2,17	0,3232	0,1762
S31-	Stoob Süd	Oberpullendorf	1,16	0,1903	0,0983	1,16	0,1903	0,0983	1,61	0,2617	0,1312	1,61	0,2617	0,1312	2,37	0,3529	0,1923	2,37	0,3529	0,1923
S33-	KN St. Pölten	St. Pölten Ost	0,63	0,1033	0,0534	0,63	0,1033	0,0534	0,87	0,1420	0,0712	0,87	0,1420	0,0712	1,28	0,1915	0,1044	1,28	0,1915	0,1044
S33-	St. Pölten Ost	St. Pölten Nord	1,11	0,1825	0,0943	1,11	0,1825	0,0943	1,54	0,2510	0,1259	1,54	0,2510	0,1259	2,27	0,3385	0,1844	2,27	0,3385	0,1844
S33-	St. Pölten Nord	Herzogenburg Süd	1,17	0,1933	0,0999	1,17	0,1933	0,0999	1,63	0,2658	0,1333	1,63	0,2658	0,1333	2,40	0,3584	0,1953	2,40	0,3584	0,1953
S33-	Herzogenburg Süd	Herzogenburg Stadt	0,63	0,1032	0,0533	0,63	0,1032	0,0533	0,87	0,1419	0,0712	0,87	0,1419	0,0712	1,28	0,1914	0,1043	1,28	0,1914	0,1043
S33-	Herzogenburg Stadt	Herzogenburg Nord	0,35	0,0572	0,0296	0,35	0,0572	0,0296	0,48	0,0787	0,0395	0,48	0,0787	0,0395	0,71	0,1061	0,0578	0,71	0,1061	0,0578
S33-	Herzogenburg Nord	Traismauer Süd	1,69	0,2784	0,1439	1,69	0,2784	0,1439	2,35	0,3829	0,1920	2,35	0,3829	0,1920	3,46	0,5163	0,2813	3,46	0,5163	0,2813
S33-	Traismauer Süd	Traismauer Nord	0,86	0,1416	0,0732	0,86	0,1416	0,0732	1,20	0,1947	0,0976	1,20	0,1947	0,0976	1,76	0,2626	0,1431	1,76	0,2626	0,1431
S33-	Traismauer Nord	Jettsdorf	1,45	0,2391	0,1236	1,45	0,2391	0,1236	2,02	0,3288	0,1649	2,02	0,3288	0,1649	2,97	0,4434	0,2416	2,97	0,4434	0,2416
S35-	KN Bruck/Mur	Pernegg	1,77	0,2923	0,1510	1,77	0,2923	0,1510	2,47	0,4019	0,2016	2,47	0,4019	0,2016	3,63	0,5420	0,2954	3,63	0,5420	0,2954
S35-	Pernegg	Mixnitz/Mautstatt	1,29	0,2126	0,1098	1,29	0,2126	0,1098	1,79	0,2923	0,1466	1,79	0,2923	0,1466	2,64	0,3942	0,2148	2,64	0,3942	0,2148
S35-	Mixnitz/Mautstatt	Röthelstein	1,55	0,2549	0,1317	1,55	0,2549	0,1317	2,15	0,3505	0,1758	2,15	0,3505	0,1758	3,17	0,4726	0,2575	3,17	0,4726	0,2575
S35-	Röthelstein	Laufnitzdorf	0,75	0,1228	0,0635	0,75	0,1228	0,0635	1,04	0,1689	0,0847	1,04	0,1689	0,0847	1,53	0,2278	0,1241	1,53	0,2278	0,1241
S35-	Laufnitzdorf	Rothleiten	0,85	0,1396	0,0721	0,85	0,1396	0,0721	1,18	0,1920	0,0963	1,18	0,1920	0,0963	1,74	0,2589	0,1411	1,74	0,2589	0,1411
S35-	Rothleiten	Frohnleiten Nord	0,53	0,0870	0,0449	0,53	0,0870	0,0449	0,73	0,1196	0,0600	0,73	0,1196	0,0600	1,08	0,1613	0,0879	1,08	0,1613	0,0879
S35-	Frohnleiten Nord	Frohnleiten	0,24	0,0401	0,0207	0,24	0,0401	0,0207	0,34	0,0552	0,0277	0,34	0,0552	0,0277	0,50	0,0744	0,0405	0,50	0,0744	0,0405
S35-	Frohnleiten	Badl Peggau	1,64	0,2698	0,1394	1,64	0,2698	0,1394	2,28	0,3709	0,1860	2,28	0,3709	0,1860	3,35	0,5002	0,2726	3,35	0,5002	0,2726
S35-	Badl Peggau	Peggau Mitte	0,55	0,0902	0,0466	0,55	0,0902	0,0466	0,76	0,1241	0,0622	0,76	0,1241	0,0622	1,12	0,1673	0,0912	1,12	0,1673	0,0912
S35-	Peggau Mitte	KN Peggau Deutschfeistritz	1,14	0,1879	0,0971	1,14	0,1879	0,0971	1,59	0,2584	0,1296	1,59	0,2584	0,1296	2,34	0,3484	0,1899	2,34	0,3484	0,1899
S36-	KN St. Michael	St. Stefan ob Leoben	0,94	0,1548	0,0800	0,94	0,1548	0,0800	1,31	0,2129	0,1067	1,31	0,2129	0,1067	1,92	0,2870	0,1564	1,92	0,2870	0,1564
S36-	St. Stefan ob Leoben	Kraubath	1,01	0,1663	0,0859	1,01	0,1663	0,0859	1,40	0,2287	0,1147	1,40	0,2287	0,1147	2,07	0,3084	0,1681	2,07	0,3084	0,1681
S36-	Kraubath	Feistritz St. Lorenzen	1,77	0,2922	0,1510	1,77	0,2922	0,1510	2,47	0,4017	0,2015	2,47	0,4017	0,2015	3,63	0,5417	0,2952	3,63	0,5417	0,2952
S36-	Feistritz St. Lorenzen	Knittelfeld Ost	2,04	0,3354	0,1733	2,04	0,3354	0,1733	2,83	0,4611	0,2313	2,83	0,4611	0,2313	4,17	0,6218	0,3389	4,17	0,6218	0,3389
S36-	Knittelfeld Ost	Knittelfeld West	0,86	0,1422	0,0735	0,86	0,1422	0,0735	1,20	0,1956	0,0981	1,20	0,1956	0,0981	1,77	0,2637	0,1437	1,77	0,2637	0,1437
S36-	Knittelfeld West	Zeltweg Ost Spielberg	0,27	0,0444	0,0229	0,27	0,0444	0,0229	0,37	0,0611	0,0306	0,37	0,0611	0,0306	0,55	0,0823	0,0449	0,55	0,0823	0,0449
S36-	Zeltweg Ost Spielberg	Zeltweg West	1,75	0,2890	0,1493	1,75	0,2890	0,1493	2,44	0,3973	0,1993	2,44	0,3973	0,1993	3,59	0,5358	0,2920	3,59	0,5358	0,2920
S36-	Zeltweg West	Judenburg Ost Fohnsdorf	0,88	0,1453	0,0751	0,88	0,1453	0,0751	1,23	0,1998	0,1002	1,23	0,1998	0,1002	1,81	0,2694	0,1468	1,81	0,2694	0,1468
S36-	Judenburg Ost Fohnsdorf	Judenburg West	1,37	0,2254	0,1165	1,37	0,2254	0,1165	1,90	0,3099	0,1554	1,90	0,3099	0,1554	2,80	0,4179	0,2278	2,80	0,4179	0,2278
S36-	As B317 Ost	St. Georgen Ost	0,14	0,0236	0,0122	0,14	0,0236	0,0122	0,20	0,0324	0,0163	0,20	0,0324	0,0163	0,29	0,0437	0,0238	0,29	0,0437	0,0238
S36-	St. Georgen Ost	St. Georgen West	0,26	0,0436	0,0225	0,26	0,0436	0,0225	0,37	0,0600	0,0301	0,37	0,0600	0,0301	0,54	0,0809	0,0441	0,54	0,0809	0,0441
S36-	St. Georgen West	Unzmarkt Ost	1,07	0,1765	0,0912	1,07	0,1765	0,0912	1,49	0,2427	0,1217	1,49	0,2427	0,1217	2,19	0,3273	0,1783	2,19	0,3273	0,1783
S36-	Unzmarkt Ost	Unzmarkt West	0,40	0,0664	0,0343	0,40	0,0664	0,0343	0,56	0,0913	0,0458	0,56	0,0913	0,0458	0,83	0,1231	0,0671	0,83	0,1231	0,0671
S36-	Unzmarkt West	As B317 (prov.)	0,33	0,0538	0,0278	0,33	0,0538	0,0278	0,45	0,0739	0,0371	0,45	0,0739	0,0371	0,67	0,0997	0,0543	0,67	0,0997	0,0543
S37-	St. Veit Nord / Kraig	St. Veit Mitte / Brückl	0,83	0,1367	0,0706	0,83	0,1367	0,0706	1,15	0,1880	0,0943	1,15	0,1880	0,0943	1,70	0,2535	0,1381	1,70	0,2535	0,1381
S37-	St. Veit Mitte / Brückl	St. Veit Süd	0,71	0,1162	0,0600	0,71	0,1162	0,0600	0,98	0,1598	0,0801	0,98	0,1598	0,0801	1,44	0,2155	0,1174	1,44	0,2155	0,1174
S37-	St. Veit Süd	St. Veit Industriegebiet	0,53	0,0874	0,0451	0,53	0,0874	0,0451	0,74	0,1201	0,0602	0,74	0,1201	0,0602	1,09	0,1620	0,0883	1,09	0,1620	0,0883
S37-	St. Veit Industriegebiet	Maria Saal	1,86	0,3066	0,1584	1,86	0,3066	0,1584	2,59	0,4216	0,2114	2,59	0,4216	0,2114	3,81	0,5685	0,3098	3,81	0,5685	0,3098
S37-	Maria Saal	Karnburg	0,66	0,1095	0,0566	0,66	0,1095	0,0566	0,92	0,1505	0,0755	0,92	0,1505	0,0755	1,36	0,2030	0,1106	1,36	0,2030	0,1106
S37-	Karnburg	Klagenfurt Nord	0,58	0,0956	0,0494	0,58	0,0956	0,0494	0,81	0,1314	0,0659	0,81	0,1314	0,0659	1,19	0,1772	0,0966	1,19	0,1772	0,0966
A01-	Preßbaum	Wien Auhof	4,06	0,6686	0,3455	4,06	0,6686	0,3455	5,64	0,9194	0,4611	5,64	0,9194	0,4611	8,31	1,2398	0,6756	8,31	1,2398	0,6756
A01-	KN Steinhäusl	Preßbaum	2,29	0,3779	0,1952	2,29	0,3779	0,1952	3,19	0,5196	0,2606	3,19	0,5196	0,2606	4,70	0,7006	0,3818	4,70	0,7006	0,3818
A01-	Alltengbach	KN Steinhäusl	1,35	0,2221	0,1148	1,35	0,2221	0,1148	1,87	0,3054	0,1532	1,87	0,3054	0,1532	2,76	0,4119	0,2245	2,76	0,4119	0,2245
A01-	St. Christophen	Alltengbach	1,61	0,2649	0,1369	1,61	0,2649	0,1369	2,24	0,3643	0,1827	2,24	0,3643	0,1827	3,29	0,4912	0,2677	3,29	0,4912	0,2677
A01-	Böheimkirchen	St. Christophen	1,93	0,3177	0,1642	1,93	0,3177	0,1642	2,68	0,4369	0,2191	2,68	0,4369	0,2191	3,95	0,5891	0,3210	3,95	0,5891	0,3210
A01-	KN St. Pölten	Böheimkirchen	1,89	0,3108	0,1606	1,89	0,3108	0,1606	2,62	0,4274	0,2143	2,62	0,4274	0,2143	3,86	0,5763	0,3140	3,86	0,5763	0,3140
A01-	St. Pölten Süd	KN St. Pölten	1,34	0,2205	0,1139	1,34	0,2205	0,1139	1,86	0,3031	0,1520	1,86	0,3031	0,1520	2,74	0,4088	0,2228	2,74	0,4088	0,2228
A01-	Loosdorf	St. Pölten Süd	4,64	0,7645	0,3950	4,64	0,7645	0,3950	6,45	1,0512	0,5272	6,45	1,0512	0,5272	9,50	1,4176	0,7725	9,50	1,4176	0,7725
A01-	Melk	Loosdorf	1,70	0,2801	0,1447	1,70	0,2801	0,1447	2,36	0,3852	0,1932	2,36	0,3852	0,1932	3,48	0,5194	0,2830	3,48	0,5194	0,2830
A01-	Pöchlarn	Melk	3,01	0,4966	0,2566	3,01	0,4													

STR-KENNZAHL	MAUTABSCHNITT VON	MAUTABSCHNITT BIS	Omnibusse / CO2-Emissionsklasse 1 / EURO II																	
			Kat. 2						Kat. 3						Kat. 4					
			Tag			Nacht			Tag			Nacht			Tag			Nacht		
			Ges	Luft Lärm	CO2	Ges	Luft Lärm	CO2	Ges	Luft Lärm	CO2	Ges	Luft Lärm	CO2	Ges	Luft Lärm	CO2	Ges	Luft Lärm	CO2
A01-	Thalgau	Mondsee	2,79	0,4590	0,2372	2,79	0,4590	0,2372	3,87	0,6312	0,3165	3,87	0,6312	0,3165	5,71	0,8511	0,4638	5,71	0,8511	0,4638
A01-	Wallersee	Thalgau	2,12	0,3498	0,1807	2,12	0,3498	0,1807	2,95	0,4809	0,2412	2,95	0,4809	0,2412	4,35	0,6485	0,3534	4,35	0,6485	0,3534
A01-	Salzburg Nord	Wallersee	2,06	0,3386	0,1749	2,06	0,3386	0,1749	2,86	0,4656	0,2335	2,86	0,4656	0,2335	4,21	0,6278	0,3421	4,21	0,6278	0,3421
A01-	Salzburg Bergheim-West	Salzburg Nord	0,46	0,0763	0,0394	0,46	0,0763	0,0394	0,64	0,1049	0,0526	0,64	0,1049	0,0526	0,95	0,1415	0,0771	0,95	0,1415	0,0771
A01-	Messe	Salzburg Bergheim-West	0,22	0,0365	0,0189	0,22	0,0365	0,0189	0,31	0,0502	0,0252	0,31	0,0502	0,0252	0,45	0,0677	0,0369	0,45	0,0677	0,0369
A01-	Salzburg Mitte Freilassing	Messe	0,30	0,0486	0,0251	0,30	0,0486	0,0251	0,41	0,0669	0,0335	0,41	0,0669	0,0335	0,60	0,0902	0,0491	0,60	0,0902	0,0491
A01-	Kleßheim	Salzburg Mitte Freilassing	0,36	0,0597	0,0308	0,36	0,0597	0,0308	0,50	0,0820	0,0411	0,50	0,0820	0,0411	0,74	0,1106	0,0603	0,74	0,1106	0,0603
A01-	Siezenheim	Kleßheim	0,50	0,0827	0,0427	0,50	0,0827	0,0427	0,70	0,1137	0,0570	0,70	0,1137	0,0570	1,03	0,1533	0,0836	1,03	0,1533	0,0836
A01-	Flughafen	Siezenheim	0,25	0,0416	0,0215	0,25	0,0416	0,0215	0,35	0,0572	0,0287	0,35	0,0572	0,0287	0,52	0,0771	0,0420	0,52	0,0771	0,0420
A01-	Wals Salzburg West	Flughafen	0,31	0,0508	0,0263	0,31	0,0508	0,0263	0,43	0,0699	0,0351	0,43	0,0699	0,0351	0,63	0,0943	0,0514	0,63	0,0943	0,0514
A01-	KN Salzburg	Wals Salzburg West	0,46	0,0761	0,0393	0,46	0,0761	0,0393	0,64	0,1046	0,0525	0,64	0,1046	0,0525	0,95	0,1411	0,0769	0,95	0,1411	0,0769
A01-	Staatsgrenze Walsberg	KN Salzburg	0,78	0,1293	0,0668	0,78	0,1293	0,0668	1,09	0,1777	0,0891	1,09	0,1777	0,0891	1,61	0,2397	0,1306	1,61	0,2397	0,1306
A02-	KN Vösendorf	KN Wien Inzersdorf	0,98	0,1618	0,0836	0,98	0,1618	0,0836	1,37	0,2224	0,1115	1,37	0,2224	0,1115	2,01	0,2999	0,1634	2,01	0,2999	0,1634
A02-	Mödling	KN Vösendorf	0,67	0,1100	0,0568	0,67	0,1100	0,0568	0,93	0,1512	0,0758	0,93	0,1512	0,0758	1,37	0,2039	0,1111	1,37	0,2039	0,1111
A02-	Wr. Neudorf	Mödling	0,64	0,1049	0,0542	0,64	0,1049	0,0542	0,89	0,1443	0,0724	0,89	0,1443	0,0724	1,30	0,1946	0,1060	1,30	0,1946	0,1060
A02-	Wr. Neudorf IZ/Süd	Wr. Neudorf	0,70	0,1154	0,0596	0,70	0,1154	0,0596	0,97	0,1587	0,0796	0,97	0,1587	0,0796	1,43	0,2140	0,1166	1,43	0,2140	0,1166
A02-	KN Guntramsdorf	Wr. Neudorf IZ/Süd	1,02	0,1683	0,0869	1,02	0,1683	0,0869	1,42	0,2314	0,1160	1,42	0,2314	0,1160	2,09	0,3120	0,1700	2,09	0,3120	0,1700
A02-	Traiskirchen	KN Guntramsdorf	1,14	0,1874	0,0968	1,14	0,1874	0,0968	1,58	0,2577	0,1292	1,58	0,2577	0,1292	2,33	0,3475	0,1893	2,33	0,3475	0,1893
A02-	Baden	Traiskirchen	0,63	0,1043	0,0539	0,63	0,1043	0,0539	0,88	0,1434	0,0719	0,88	0,1434	0,0719	1,30	0,1934	0,1054	1,30	0,1934	0,1054
A02-	Bad Vöslau	Baden	1,04	0,1714	0,0885	1,04	0,1714	0,0885	1,45	0,2356	0,1182	1,45	0,2356	0,1182	2,13	0,3177	0,1731	2,13	0,3177	0,1731
A02-	Kottingbrunn	Bad Vöslau	0,75	0,1237	0,0639	0,75	0,1237	0,0639	1,04	0,1701	0,0853	1,04	0,1701	0,0853	1,54	0,2294	0,1250	1,54	0,2294	0,1250
A02-	Leobersdorf	Kottingbrunn	0,66	0,1086	0,0561	0,66	0,1086	0,0561	0,92	0,1493	0,0749	0,92	0,1493	0,0749	1,35	0,2013	0,1097	1,35	0,2013	0,1097
A02-	Wöllersdorf	Leobersdorf	2,63	0,4332	0,2238	2,63	0,4332	0,2238	3,66	0,5957	0,2987	3,66	0,5957	0,2987	5,38	0,8032	0,4377	5,38	0,8032	0,4377
A02-	Wr. Neustadt West	Wöllersdorf	1,71	0,2814	0,1454	1,71	0,2814	0,1454	2,37	0,3869	0,1940	2,37	0,3869	0,1940	3,50	0,5217	0,2843	3,50	0,5217	0,2843
A02-	KN Wr. Neustadt	Wr. Neustadt West	0,68	0,1127	0,0582	0,68	0,1127	0,0582	0,95	0,1549	0,0777	0,95	0,1549	0,0777	1,40	0,2089	0,1138	1,40	0,2089	0,1138
A02-	KN Seebenstein	KN Wr. Neustadt	3,09	0,5098	0,2634	3,09	0,5098	0,2634	4,30	0,7009	0,3515	4,30	0,7009	0,3515	6,34	0,9452	0,5151	6,34	0,9452	0,5151
A02-	Grimmenstein	KN Seebenstein	2,64	0,4348	0,2247	2,64	0,4348	0,2247	3,67	0,5979	0,2999	3,67	0,5979	0,2999	5,40	0,8063	0,4394	5,40	0,8063	0,4394
A02-	Edlitz	Grimmenstein	0,73	0,1204	0,0622	0,73	0,1204	0,0622	1,02	0,1655	0,0830	1,02	0,1655	0,0830	1,50	0,2232	0,1216	1,50	0,2232	0,1216
A02-	Krumbach	Edlitz	2,26	0,3718	0,1921	2,26	0,3718	0,1921	3,14	0,5112	0,2564	3,14	0,5112	0,2564	4,62	0,6893	0,3756	4,62	0,6893	0,3756
A02-	Zöbern	Krumbach	1,19	0,1962	0,1014	1,19	0,1962	0,1014	1,66	0,2698	0,1353	1,66	0,2698	0,1353	2,44	0,3638	0,1983	2,44	0,3638	0,1983
A02-	Aspang	Zöbern	0,16	0,0256	0,0132	0,16	0,0256	0,0132	0,22	0,0352	0,0177	0,22	0,0352	0,0177	0,32	0,0475	0,0259	0,32	0,0475	0,0259
A02-	Schäffern	Aspang	1,89	0,3105	0,1604	1,89	0,3105	0,1604	2,62	0,4270	0,2141	2,62	0,4270	0,2141	3,86	0,5757	0,3137	3,86	0,5757	0,3137
A02-	Pinggau/Friedberg	Schäffern	2,25	0,3709	0,1916	2,25	0,3709	0,1916	3,13	0,5100	0,2558	3,13	0,5100	0,2558	4,61	0,6877	0,3748	4,61	0,6877	0,3748
A02-	Pinkafeld	Pinggau/Friedberg	1,53	0,2512	0,1298	1,53	0,2512	0,1298	2,12	0,3454	0,1732	2,12	0,3454	0,1732	3,12	0,4658	0,2538	3,12	0,4658	0,2538
A02-	Lafnitzal/Oberwart	Pinkafeld	3,18	0,5237	0,2706	3,18	0,5237	0,2706	4,42	0,7201	0,3612	4,42	0,7201	0,3612	6,51	0,9711	0,5292	6,51	0,9711	0,5292
A02-	Hartberg	Lafnitzal/Oberwart	1,26	0,2067	0,1068	1,26	0,2067	0,1068	1,74	0,2843	0,1426	1,74	0,2843	0,1426	2,57	0,3833	0,2089	2,57	0,3833	0,2089
A02-	Sebersdorf/Bad Waltersdorf	Hartberg	3,18	0,5231	0,2703	3,18	0,5231	0,2703	4,41	0,7193	0,3607	4,41	0,7193	0,3607	6,50	0,9699	0,5286	6,50	0,9699	0,5286
A02-	KN Riegersdorf	Sebersdorf/Bad Waltersdorf	2,66	0,4388	0,2267	2,66	0,4388	0,2267	3,70	0,6034	0,3026	3,70	0,6034	0,3026	5,45	0,8136	0,4434	5,45	0,8136	0,4434
A02-	Ilz Fürstenfeld	KN Riegersdorf	0,90	0,1477	0,0763	0,90	0,1477	0,0763	1,25	0,2031	0,1018	1,25	0,2031	0,1018	1,84	0,2739	0,1492	1,84	0,2739	0,1492
A02-	Sinabelkirchen	Ilz Fürstenfeld	3,27	0,5392	0,2786	3,27	0,5392	0,2786	4,55	0,7414	0,3718	4,55	0,7414	0,3718	6,70	0,9997	0,5448	6,70	0,9997	0,5448
A02-	Gleisdorf Süd	Sinabelkirchen	2,16	0,3552	0,1835	2,16	0,3552	0,1835	3,00	0,4884	0,2449	3,00	0,4884	0,2449	4,41	0,6586	0,3589	4,41	0,6586	0,3589
A02-	Gleisdorf West	Gleisdorf Süd	0,94	0,1542	0,0797	0,94	0,1542	0,0797	1,30	0,2120	0,1063	1,30	0,2120	0,1063	1,92	0,2859	0,1558	1,92	0,2859	0,1558
A02-	Laßnitzhöhe	Gleisdorf West	2,45	0,4040	0,2087	2,45	0,4040	0,2087	3,41	0,5555	0,2786	3,41	0,5555	0,2786	5,02	0,7490	0,4082	5,02	0,7490	0,4082
A02-	KN Graz Ost	Laßnitzhöhe	3,07	0,5054	0,2611	3,07	0,5054	0,2611	4,27	0,6949	0,3485	4,27	0,6949	0,3485	6,28	0,9371	0,5107	6,28	0,9371	0,5107
A02-	Graz Feldkirchen Flughafen	KN Graz Ost	1,10	0,1818	0,0939	1,10	0,1818	0,0939	1,53	0,2500	0,1254	1,53	0,2500	0,1254	2,26	0,3371	0,1837	2,26	0,3371	0,1837
A02-	KN Graz West	Graz Feldkirchen Flughafen	0,74	0,1217	0,0629	0,74	0,1217	0,0629	1,03	0,1674	0,0839	1,03	0,1674	0,0839	1,51	0,2257	0,1230	1,51	0,2257	0,1230
A02-	Unterpremstätten	KN Graz West	0,89	0,1464	0,0756	0,89	0,1464	0,0756	1,24	0,2012	0,1009	1,24	0,2012	0,1009	1,82	0,2714	0,1479	1,82	0,2714	0,1479
A02-	Lieboch	Unterpremstätten	1,38	0,2273	0,1174	1,38	0,2273	0,1174	1,92	0,3125	0,1567	1,92	0,3125	0,1567	2,82	0,4214	0,2296	2,82	0,4214	0,2296
A02-	Mooskirchen	Lieboch	1,90	0,3134	0,1619	1,90	0,3134	0,1619	2,64	0,4309	0,2161	2,64	0,4309	0,2161	3,90	0,5811	0,3167	3,90	0,5811	0,3167
A02-	Steinberg	Mooskirchen	1,97	0,3243	0,1676	1,97	0,3243	0,1676	2,74	0,4460	0,2237	2,74	0,							

STR-KENNZAHL	MAUTABSCHNITT VON	MAUTABSCHNITT BIS	Omnibusse / CO2-Emissionsklasse 1 / EURO II																	
			Kat. 2						Kat. 3						Kat. 4					
			Tag			Nacht			Tag			Nacht			Tag			Nacht		
			Ges	Luft Lärm	CO2	Ges	Luft Lärm	CO2	Ges	Luft Lärm	CO2	Ges	Luft Lärm	CO2	Ges	Luft Lärm	CO2	Ges	Luft Lärm	CO2
A03-	Münchendorf/Achau	KN Guntramsdorf	0,29	0,0480	0,0248	0,29	0,0480	0,0248	0,41	0,0661	0,0331	0,41	0,0661	0,0331	0,60	0,0891	0,0485	0,60	0,0891	0,0485
A03-	Ebreichsdorf Nord	Münchendorf/Achau	1,23	0,2023	0,1045	1,23	0,2023	0,1045	1,71	0,2781	0,1395	1,71	0,2781	0,1395	2,51	0,3750	0,2044	2,51	0,3750	0,2044
A03-	Ebreichsdorf West	Ebreichsdorf Nord	1,00	0,1651	0,0853	1,00	0,1651	0,0853	1,39	0,2270	0,1139	1,39	0,2270	0,1139	2,05	0,3062	0,1668	2,05	0,3062	0,1668
A03-	Pottendorf	Ebreichsdorf West	1,32	0,2166	0,1119	1,32	0,2166	0,1119	1,83	0,2979	0,1494	1,83	0,2979	0,1494	2,69	0,4017	0,2189	2,69	0,4017	0,2189
A03-	Hornstein	Pottendorf	2,16	0,3557	0,1838	2,16	0,3557	0,1838	3,00	0,4891	0,2453	3,00	0,4891	0,2453	4,42	0,6595	0,3594	4,42	0,6595	0,3594
A03-	Müllendorf	Hornstein	1,42	0,2331	0,1204	1,42	0,2331	0,1204	1,97	0,3205	0,1607	1,97	0,3205	0,1607	2,90	0,4322	0,2355	2,90	0,4322	0,2355
A03-	KN Eisenstadt	Müllendorf	1,18	0,1948	0,1007	1,18	0,1948	0,1007	1,64	0,2679	0,1344	1,64	0,2679	0,1344	2,42	0,3613	0,1969	2,42	0,3613	0,1969
A031	Siegendorf	KN Eisenstadt	0,93	0,1536	0,0794	0,93	0,1536	0,0794	1,30	0,2112	0,1059	1,30	0,2112	0,1059	1,91	0,2848	0,1552	1,91	0,2848	0,1552
A041	KN Wien Prater	Stadionbrücke	0,17	0,0282	0,0146	0,17	0,0282	0,0146	0,24	0,0388	0,0195	0,24	0,0388	0,0195	0,35	0,0523	0,0285	0,35	0,0523	0,0285
A04-	Wien Simmeringer Haide	KN Wien Prater	1,18	0,1946	0,1006	1,18	0,1946	0,1006	1,64	0,2676	0,1342	1,64	0,2676	0,1342	2,42	0,3609	0,1967	2,42	0,3609	0,1967
A04-	KN Schwechat	Wien Simmeringer Haide	1,06	0,1747	0,0903	1,06	0,1747	0,0903	1,47	0,2402	0,1205	1,47	0,2402	0,1205	2,17	0,3240	0,1765	2,17	0,3240	0,1765
A04-	Flughafen Wien Schwechat	KN Schwechat	1,53	0,2524	0,1304	1,53	0,2524	0,1304	2,13	0,3470	0,1740	2,13	0,3470	0,1740	3,14	0,4680	0,2550	3,14	0,4680	0,2550
A04-	Fischamend	Flughafen Wien Schwechat	1,72	0,2826	0,1460	1,72	0,2826	0,1460	2,38	0,3885	0,1949	2,38	0,3885	0,1949	3,51	0,5239	0,2855	3,51	0,5239	0,2855
A04-	Bruck/Leitha West	Fischamend	3,76	0,6197	0,3202	3,76	0,6197	0,3202	5,23	0,8521	0,4274	5,23	0,8521	0,4274	7,70	1,1491	0,6262	7,70	1,1491	0,6262
A04-	Bruck/Leitha Ost	Bruck/Leitha West	1,25	0,2058	0,1063	1,25	0,2058	0,1063	1,74	0,2830	0,1419	1,74	0,2830	0,1419	2,56	0,3816	0,2080	2,56	0,3816	0,2080
A04-	KN Bruckneudorf	Bruck/Leitha Ost	0,78	0,1284	0,0663	0,78	0,1284	0,0663	1,08	0,1766	0,0885	1,08	0,1766	0,0885	1,60	0,2381	0,1297	1,60	0,2381	0,1297
A04-	Parndorf	KN Bruckneudorf	0,50	0,0827	0,0427	0,50	0,0827	0,0427	0,70	0,1137	0,0570	0,70	0,1137	0,0570	1,03	0,1533	0,0835	1,03	0,1533	0,0835
A04-	Neusiedl	Parndorf	0,97	0,1598	0,0826	0,97	0,1598	0,0826	1,35	0,2198	0,1102	1,35	0,2198	0,1102	1,99	0,2964	0,1615	1,99	0,2964	0,1615
A04-	Neusiedl/Gewerbepark	Neusiedl	0,23	0,0371	0,0191	0,23	0,0371	0,0191	0,31	0,0510	0,0256	0,31	0,0510	0,0256	0,46	0,0687	0,0374	0,46	0,0687	0,0374
A04-	Weiden/Gols	Neusiedl/Gewerbepark	2,01	0,3315	0,1713	2,01	0,3315	0,1713	2,80	0,4558	0,2286	2,80	0,4558	0,2286	4,12	0,6146	0,3349	4,12	0,6146	0,3349
A04-	Mönchhof	Weiden/Gols	1,47	0,2418	0,1249	1,47	0,2418	0,1249	2,04	0,3325	0,1668	2,04	0,3325	0,1668	3,01	0,4484	0,2443	3,01	0,4484	0,2443
A04-	Nickelsdorf	Mönchhof	2,30	0,3789	0,1957	2,30	0,3789	0,1957	3,20	0,5209	0,2613	3,20	0,5209	0,2613	4,71	0,7025	0,3828	4,71	0,7025	0,3828
A04-	Staatsgrenze Nickelsdorf	Nickelsdorf	0,41	0,0671	0,0347	0,41	0,0671	0,0347	0,57	0,0923	0,0463	0,57	0,0923	0,0463	0,83	0,1244	0,0678	0,83	0,1244	0,0678
A05-	Wolkersdorf Süd	KN Eibesbrunn	0,79	0,1306	0,0675	0,79	0,1306	0,0675	1,10	0,1796	0,0901	1,10	0,1796	0,0901	1,62	0,2422	0,1320	1,62	0,2422	0,1320
A05-	Ulrichskirchen	Wolkersdorf Süd	0,86	0,1413	0,0730	0,86	0,1413	0,0730	1,19	0,1942	0,0974	1,19	0,1942	0,0974	1,76	0,2619	0,1427	1,76	0,2619	0,1427
A05-	Wolkersdorf Nord	Ulrichskirchen	0,56	0,0923	0,0477	0,56	0,0923	0,0477	0,78	0,1269	0,0637	0,78	0,1269	0,0637	1,15	0,1711	0,0933	1,15	0,1711	0,0933
A05-	Hochleithen	Wolkersdorf Nord	1,01	0,1656	0,0856	1,01	0,1656	0,0856	1,40	0,2277	0,1142	1,40	0,2277	0,1142	2,06	0,3071	0,1673	2,06	0,3071	0,1673
A05-	Gaweinstal Mitte	Hochleithen	2,01	0,3313	0,1712	2,01	0,3313	0,1712	2,80	0,4555	0,2285	2,80	0,4555	0,2285	4,12	0,6143	0,3347	4,12	0,6143	0,3347
A05-	Gaweinstal Nord	Gaweinstal Mitte	0,53	0,0876	0,0453	0,53	0,0876	0,0453	0,74	0,1205	0,0604	0,74	0,1205	0,0604	1,09	0,1625	0,0886	1,09	0,1625	0,0886
A05-	Mistelbach Süd	Gaweinstal Nord	0,92	0,1513	0,0782	0,92	0,1513	0,0782	1,28	0,2080	0,1043	1,28	0,2080	0,1043	1,88	0,2805	0,1529	1,88	0,2805	0,1529
A05-	Mistelbach Ost / Wilfersdorf	Mistelbach Süd	1,54	0,2539	0,1312	1,54	0,2539	0,1312	2,14	0,3491	0,1751	2,14	0,3491	0,1751	3,16	0,4708	0,2566	3,16	0,4708	0,2566
A05-	Poysdorf Süd	Mistelbach Ost / Wilfersdorf	1,56	0,2564	0,1325	1,56	0,2564	0,1325	2,16	0,3526	0,1768	2,16	0,3526	0,1768	3,19	0,4754	0,2591	3,19	0,4754	0,2591
A05-	Großkrut	Poysdorf Süd	2,05	0,3382	0,1747	2,05	0,3382	0,1747	2,85	0,4650	0,2332	2,85	0,4650	0,2332	4,20	0,6270	0,3417	4,20	0,6270	0,3417
A05-	Poysdorf Nord	Großkrut	2,00	0,3289	0,1700	2,00	0,3289	0,1700	2,78	0,4523	0,2268	2,78	0,4523	0,2268	4,09	0,6099	0,3324	4,09	0,6099	0,3324
A05-	Drasenhofen West	Drasenhofen Süd	0,61	0,1013	0,0523	0,61	0,1013	0,0523	0,85	0,1393	0,0698	0,85	0,1393	0,0698	1,26	0,1878	0,1023	1,26	0,1878	0,1023
A05-	Drasenhofen Nord	Drasenhofen West	0,87	0,1429	0,0739	0,87	0,1429	0,0739	1,21	0,1965	0,0986	1,21	0,1965	0,0986	1,78	0,2650	0,1444	1,78	0,2650	0,1444
A06-	Potzneusiedl	KN Bruckneudorf	2,53	0,4167	0,2153	2,53	0,4167	0,2153	3,52	0,5729	0,2873	3,52	0,5729	0,2873	5,18	0,7726	0,4210	5,18	0,7726	0,4210
A06-	Gattendorf	Potzneusiedl	1,10	0,1809	0,0934	1,10	0,1809	0,0934	1,53	0,2487	0,1247	1,53	0,2487	0,1247	2,25	0,3354	0,1827	2,25	0,3354	0,1827
A06-	Kittsee	Gattendorf	1,84	0,3025	0,1563	1,84	0,3025	0,1563	2,55	0,4159	0,2086	2,55	0,4159	0,2086	3,76	0,5609	0,3056	3,76	0,5609	0,3056
A06-	Staatsgrenze Kittsee	Kittsee	0,93	0,1536	0,0794	0,93	0,1536	0,0794	1,30	0,2113	0,1060	1,30	0,2113	0,1060	1,91	0,2849	0,1552	1,91	0,2849	0,1552
A07-	Franzosenhausweg	KN Linz	0,66	0,1084	0,0560	0,66	0,1084	0,0560	0,91	0,1490	0,0747	0,91	0,1490	0,0747	1,35	0,2010	0,1095	1,35	0,2010	0,1095
A07-	Salzburger Straße Neue Welt	Franzosenhausweg	0,57	0,0946	0,0489	0,57	0,0946	0,0489	0,80	0,1301	0,0652	0,80	0,1301	0,0652	1,18	0,1754	0,0956	1,18	0,1754	0,0956
A07-	Muldenstraße Bidermichl	Salzburger Straße Neue Welt	0,40	0,0657	0,0339	0,40	0,0657	0,0339	0,55	0,0903	0,0453	0,55	0,0903	0,0453	0,82	0,1218	0,0663	0,82	0,1218	0,0663
A07-	Linz-Hummelhof	Muldenstraße Bidermichl	0,19	0,0319	0,0165	0,19	0,0319	0,0165	0,27	0,0438	0,0220	0,27	0,0438	0,0220	0,40	0,0591	0,0322	0,40	0,0591	0,0322
A07-	Wiener Straße	Linz-Hummelhof	0,27	0,0448	0,0232	0,27	0,0448	0,0232	0,38	0,0616	0,0309	0,38	0,0616	0,0309	0,56	0,0831	0,0453	0,56	0,0831	0,0453
A07-	VOEST	Wiener Straße	0,25	0,0417	0,0215	0,25	0,0417	0,0215	0,35	0,0573	0,0287	0,35	0,0573	0,0287	0,52	0,0773	0,0421	0,52	0,0773	0,0421
A07-	Industriezeile	VOEST	0,20	0,0327	0,0169	0,20	0,0327	0,0169	0,28	0,0449	0,0225	0,28	0,0449	0,0225	0,41	0,0606	0,0330	0,41	0,0606	0,0330
A07-	Prinz Eugenstraße	Industriezeile	0,32	0,0519	0,0268	0,32	0,0519	0,0268	0,44	0,0713	0,0358	0,44	0,0713	0,0358	0,64	0,0962	0,0524	0,64	0,0962	0,0524
A07-	Hafenstraße	Prinz Eugenstraße	0,59	0,0971	0,0502	0,59	0,0971	0,0502	0,82	0,1335	0,0670	0,82	0,1335	0,0670	1,21	0,1800	0,0981	1,21	0,1800	0,0981
A07-	Urfahr	Hafenstraße	0,23	0,0382	0,0197	0,23	0,0382	0,0197												

STR-KENNZAHL	MAUTABSCHNITT VON	MAUTABSCHNITT BIS	Omnibusse / CO2-Emissionsklasse 1 / EURO II																	
			Kat. 2						Kat. 3						Kat. 4					
			Tag			Nacht			Tag			Nacht			Tag			Nacht		
			Ges	Luft Lärm	CO2	Ges	Luft Lärm	CO2	Ges	Luft Lärm	CO2	Ges	Luft Lärm	CO2	Ges	Luft Lärm	CO2	Ges	Luft Lärm	CO2
A09-	Rottenmann	Liezen	1,40	0,2299	0,1188	1,40	0,2299	0,1188	1,94	0,3161	0,1585	1,94	0,3161	0,1585	2,86	0,4262	0,2323	2,86	0,4262	0,2323
A09-	Trieben	Rottenmann	3,48	0,5731	0,2961	3,48	0,5731	0,2961	4,84	0,7880	0,3952	4,84	0,7880	0,3952	7,12	1,0626	0,5790	7,12	1,0626	0,5790
A09-	Treglwang	Trieben	2,83	0,4659	0,2407	2,83	0,4659	0,2407	3,93	0,6407	0,3213	3,93	0,6407	0,3213	5,79	0,8639	0,4708	5,79	0,8639	0,4708
A09-	Kalwang	Treglwang	3,80	0,6262	0,3235	3,80	0,6262	0,3235	5,28	0,8610	0,4318	5,28	0,8610	0,4318	7,78	1,1610	0,6327	7,78	1,1610	0,6327
A09-	Mautern	Kalwang	1,77	0,2916	0,1506	1,77	0,2916	0,1506	2,46	0,4009	0,2010	2,46	0,4009	0,2010	3,62	0,5406	0,2946	3,62	0,5406	0,2946
A09-	Kammern	Mautern	1,99	0,3280	0,1695	1,99	0,3280	0,1695	2,77	0,4510	0,2262	2,77	0,4510	0,2262	4,08	0,6081	0,3314	4,08	0,6081	0,3314
A09-	Traboch	Kammern	2,08	0,3429	0,1772	2,08	0,3429	0,1772	2,89	0,4715	0,2365	2,89	0,4715	0,2365	4,26	0,6358	0,3465	4,26	0,6358	0,3465
A09-	Terminal St. Michael	Traboch	0,41	0,0673	0,0348	0,41	0,0673	0,0348	0,57	0,0926	0,0464	0,57	0,0926	0,0464	0,84	0,1249	0,0680	0,84	0,1249	0,0680
A09-	KN St. Michael	Terminal St. Michael	0,77	0,1262	0,0652	0,77	0,1262	0,0652	1,07	0,1736	0,0871	1,07	0,1736	0,0871	1,57	0,2341	0,1276	1,57	0,2341	0,1276
A09-	Übelbach	KN St. Michael	13,85	1,1757	0,6074	13,85	1,1757	0,6074	19,32	1,6165	0,8107	19,32	1,6165	0,8107	28,71	2,1799	1,1879	28,71	2,1799	1,1879
A09-	KN Peggau Deutschfeistritz	Übelbach	2,36	0,3888	0,2009	2,36	0,3888	0,2009	3,28	0,5347	0,2681	3,28	0,5347	0,2681	4,83	0,7210	0,3929	4,83	0,7210	0,3929
A09-	Gratkorn Nord	KN Peggau Deutschfeistritz	1,12	0,1842	0,0952	1,12	0,1842	0,0952	1,55	0,2533	0,1270	1,55	0,2533	0,1270	2,29	0,3416	0,1861	2,29	0,3416	0,1861
A09-	Gratkorn Süd	Gratkorn Nord	1,23	0,2023	0,1045	1,23	0,2023	0,1045	1,71	0,2782	0,1395	1,71	0,2782	0,1395	2,51	0,3751	0,2044	2,51	0,3751	0,2044
A09-	Graz Nord	Gratkorn Süd	0,27	0,0448	0,0232	0,27	0,0448	0,0232	0,38	0,0616	0,0309	0,38	0,0616	0,0309	0,56	0,0831	0,0453	0,56	0,0831	0,0453
A09-	Graz Webling	Graz Nord	3,11	0,5128	0,2650	3,11	0,5128	0,2650	4,33	0,7051	0,3536	4,33	0,7051	0,3536	6,37	0,9509	0,5182	6,37	0,9509	0,5182
A09-	Seiersberg	Graz Webling	0,83	0,1363	0,0704	0,83	0,1363	0,0704	1,15	0,1874	0,0940	1,15	0,1874	0,0940	1,69	0,2528	0,1377	1,69	0,2528	0,1377
A09-	KN Graz West	Seiersberg	0,41	0,0667	0,0345	0,41	0,0667	0,0345	0,56	0,0917	0,0460	0,56	0,0917	0,0460	0,83	0,1237	0,0674	0,83	0,1237	0,0674
A09-	Schwarzlsee	KN Graz West	0,40	0,0658	0,0340	0,40	0,0658	0,0340	0,55	0,0904	0,0453	0,55	0,0904	0,0453	0,82	0,1219	0,0664	0,82	0,1219	0,0664
A09-	Schachenwald / IBC Businesscenter	Schwarzlsee	0,45	0,0735	0,0380	0,45	0,0735	0,0380	0,62	0,1011	0,0507	0,62	0,1011	0,0507	0,91	0,1363	0,0743	0,91	0,1363	0,0743
A09-	Kalsdorf	Schachenwald / IBC Businesscenter	0,45	0,0748	0,0386	0,45	0,0748	0,0386	0,63	0,1028	0,0516	0,63	0,1028	0,0516	0,93	0,1387	0,0756	0,93	0,1387	0,0756
A09-	Werndorf Terminal	Kalsdorf	1,14	0,1872	0,0967	1,14	0,1872	0,0967	1,58	0,2574	0,1291	1,58	0,2574	0,1291	2,33	0,3471	0,1892	2,33	0,3471	0,1892
A09-	Wildon	Werndorf Terminal	1,27	0,2092	0,1081	1,27	0,2092	0,1081	1,77	0,2877	0,1443	1,77	0,2877	0,1443	2,60	0,3880	0,2114	2,60	0,3880	0,2114
A09-	Hengsberg	Wildon	0,62	0,1021	0,0528	0,62	0,1021	0,0528	0,86	0,1404	0,0704	0,86	0,1404	0,0704	1,27	0,1894	0,1032	1,27	0,1894	0,1032
A09-	Lebring	Hengsberg	1,10	0,1810	0,0935	1,10	0,1810	0,0935	1,53	0,2488	0,1248	1,53	0,2488	0,1248	2,25	0,3355	0,1828	2,25	0,3355	0,1828
A09-	Leibnitz	Lebring	1,90	0,3132	0,1618	1,90	0,3132	0,1618	2,64	0,4307	0,2160	2,64	0,4307	0,2160	3,89	0,5808	0,3165	3,89	0,5808	0,3165
A09-	Vogau Straß	Leibnitz	2,33	0,3831	0,1979	2,33	0,3831	0,1979	3,23	0,5267	0,2642	3,23	0,5267	0,2642	4,76	0,7103	0,3871	4,76	0,7103	0,3871
A09-	Gersdorf	Vogau Straß	1,13	0,1858	0,0960	1,13	0,1858	0,0960	1,57	0,2555	0,1281	1,57	0,2555	0,1281	2,31	0,3445	0,1877	2,31	0,3445	0,1877
A09-	Spielfeld	Gersdorf	0,59	0,0979	0,0506	0,59	0,0979	0,0506	0,83	0,1346	0,0675	0,83	0,1346	0,0675	1,22	0,1816	0,0989	1,22	0,1816	0,0989
A09-	Staatsgrenze Spielfeld	Spielfeld	0,54	0,0893	0,0461	0,54	0,0893	0,0461	0,75	0,1228	0,0616	0,75	0,1228	0,0616	1,11	0,1655	0,0902	1,11	0,1655	0,0902
A10-	Salzburg Süd / Anif	KN Salzburg	2,19	0,3612	0,1866	2,19	0,3612	0,1866	3,05	0,4966	0,2490	3,05	0,4966	0,2490	4,49	0,6696	0,3649	4,49	0,6696	0,3649
A10-	Puch Urstein	Salzburg Süd / Anif	0,74	0,1225	0,0633	0,74	0,1225	0,0633	1,03	0,1685	0,0845	1,03	0,1685	0,0845	1,52	0,2272	0,1238	1,52	0,2272	0,1238
A10-	Hallein	Puch Urstein	1,54	0,2530	0,1307	1,54	0,2530	0,1307	2,14	0,3479	0,1745	2,14	0,3479	0,1745	3,14	0,4691	0,2556	3,14	0,4691	0,2556
A10-	Kuchl	Hallein	1,71	0,2810	0,1452	1,71	0,2810	0,1452	2,37	0,3864	0,1938	2,37	0,3864	0,1938	3,49	0,5210	0,2839	3,49	0,5210	0,2839
A10-	Golling / Abtenau	Kuchl	1,71	0,2825	0,1459	1,71	0,2825	0,1459	2,38	0,3884	0,1948	2,38	0,3884	0,1948	3,51	0,5238	0,2854	3,51	0,5238	0,2854
A10-	Paß Lueg	Golling / Abtenau	1,79	0,2948	0,1523	1,79	0,2948	0,1523	2,49	0,4053	0,2033	2,49	0,4053	0,2033	3,66	0,5465	0,2978	3,66	0,5465	0,2978
A10-	Werfen	Paß Lueg	2,55	0,4199	0,2169	2,55	0,4199	0,2169	3,54	0,5773	0,2895	3,54	0,5773	0,2895	5,22	0,7785	0,4242	5,22	0,7785	0,4242
A10-	Pfarrwerfen / Werfen	Werfen	0,33	0,0547	0,0283	0,33	0,0547	0,0283	0,46	0,0752	0,0377	0,46	0,0752	0,0377	0,68	0,1015	0,0553	0,68	0,1015	0,0553
A10-	KN Pongau	Pfarrwerfen / Werfen	0,72	0,1188	0,0614	0,72	0,1188	0,0614	1,00	0,1633	0,0819	1,00	0,1633	0,0819	1,48	0,2202	0,1200	1,48	0,2202	0,1200
A101	Bischofshofen	KN Pongau	1,07	0,1766	0,0913	1,07	0,1766	0,0913	1,49	0,2429	0,1218	1,49	0,2429	0,1218	2,20	0,3275	0,1785	2,20	0,3275	0,1785
A10-	Lammertal Hüttal	KN Pongau	2,93	0,4830	0,2496	2,93	0,4830	0,2496	4,08	0,6642	0,3331	4,08	0,6642	0,3331	6,00	0,8956	0,4881	6,00	0,8956	0,4881
A10-	F. Verbindung GH Eben	Lammertal Hüttal	0,75	0,1243	0,0642	0,75	0,1243	0,0642	1,05	0,1709	0,0857	1,05	0,1709	0,0857	1,55	0,2305	0,1256	1,55	0,2305	0,1256
A10-	Eben	F. Verbindung GH Eben	0,35	0,0576	0,0298	0,35	0,0576	0,0298	0,49	0,0792	0,0397	0,49	0,0792	0,0397	0,72	0,1068	0,0582	0,72	0,1068	0,0582
A10-	Radstadt Altenmarkt	Eben	0,78	0,1279	0,0661	0,78	0,1279	0,0661	1,08	0,1759	0,0882	1,08	0,1759	0,0882	1,59	0,2372	0,1293	1,59	0,2372	0,1293
A10-	Flachau	Radstadt Altenmarkt Graz	1,09	0,1789	0,0924	1,09	0,1789	0,0924	1,51	0,2460	0,1234	1,51	0,2460	0,1234	2,22	0,3317	0,1808	2,22	0,3317	0,1808
A10-	Flachauwinkel	Flachau	3,84	0,3490	0,1803	3,84	0,3490	0,1803	5,35	0,4798	0,2406	5,35	0,4798	0,2406	7,94	0,6470	0,3526	7,94	0,6470	0,3526
A10-	Zederhaus	Flachauwinkel	9,67	0,8794	0,4544	9,67	0,8794	0,4544	13,48	1,2092	0,6064	13,48	1,2092	0,6064	20,02	1,6306	0,8886	20,02	1,6306	0,8886
A10-	St. Michael/Lungau	Zederhaus	6,38	0,5802	0,2998	6,38	0,5802	0,2998	8,90	0,7978	0,4001	8,90	0,7978	0,4001	13,21	1,0758	0,5863	13,21	1,0758	0,5863
A10-	Rennweg Katschberg	St. Michael/Lungau	4,68	0,4254	0,2198	4,68	0,4254	0,2198	6,52	0,5849	0,2933	6,52	0,5849	0,2933	9,68	0,7887	0,4298	9,68	0,7887	0,4298
A102	KN Spittal Millstätter See	Seeboden	0,57	0,0931	0,0481	0,57	0,0931	0,0481	0,79	0,1280	0,0642	0,79	0,1280	0,0642	1,16	0,1727	0,0941	1,16	0,1727	0,0941
A102	Lendorf	KN Spittal Millstätter See	1,22	0,2009	0,1038	1,22	0,2009	0,1038	1,70	0,2762	0,1385	1,70	0,2762	0,1						

STR-KENNZAHL	MAUTABSCHNITT VON	MAUTABSCHNITT BIS	Omnibusse / CO2-Emissionsklasse 1 / EURO II																	
			Kat. 2						Kat. 3						Kat. 4					
			Tag			Nacht			Tag			Nacht			Tag			Nacht		
			Ges	Luft Lärm	CO2	Ges	Luft Lärm	CO2	Ges	Luft Lärm	CO2	Ges	Luft Lärm	CO2	Ges	Luft Lärm	CO2	Ges	Luft Lärm	CO2
A12-	Innsbruck Mitte	A12 Innsbruck Ost	0,69	0,1013	0,0523	0,69	0,1013	0,0523	0,97	0,1393	0,0698	0,97	0,1393	0,0698	1,44	0,1878	0,1024	1,44	0,1878	0,1024
A12-	A12 Innsbruck West	Innsbruck Mitte	0,93	0,1536	0,0794	0,93	0,1536	0,0794	1,30	0,2112	0,1059	1,30	0,2112	0,1059	1,91	0,2848	0,1552	1,91	0,2848	0,1552
A12-	Innsbruck Kranebitten	A12 Innsbruck West	1,22	0,2013	0,1040	1,22	0,2013	0,1040	1,70	0,2768	0,1388	1,70	0,2768	0,1388	2,50	0,3733	0,2034	2,50	0,3733	0,2034
A12-	Zirl Ost Garmisch Seefeld	Innsbruck Kranebitten	1,42	0,2336	0,1207	1,42	0,2336	0,1207	1,97	0,3212	0,1611	1,97	0,3212	0,1611	2,90	0,4332	0,2360	2,90	0,4332	0,2360
A12-	Zirl West	Zirl Ost Garmisch Seefeld	0,89	0,1462	0,0755	0,89	0,1462	0,0755	1,23	0,2010	0,1008	1,23	0,2010	0,1008	1,82	0,2710	0,1477	1,82	0,2710	0,1477
A12-	Petttau	Zirl West	1,59	0,2617	0,1352	1,59	0,2617	0,1352	2,21	0,3599	0,1805	2,21	0,3599	0,1805	3,25	0,4853	0,2645	3,25	0,4853	0,2645
A12-	Telfs Ost	Petttau	1,61	0,2646	0,1367	1,61	0,2646	0,1367	2,23	0,3639	0,1825	2,23	0,3639	0,1825	3,29	0,4907	0,2674	3,29	0,4907	0,2674
A12-	Telfs West	Telfs Ost	0,78	0,1292	0,0668	0,78	0,1292	0,0668	1,09	0,1777	0,0891	1,09	0,1777	0,0891	1,61	0,2396	0,1306	1,61	0,2396	0,1306
A12-	Mötz Reutte	Telfs West	2,54	0,4176	0,2158	2,54	0,4176	0,2158	3,52	0,5742	0,2880	3,52	0,5742	0,2880	5,19	0,7743	0,4220	5,19	0,7743	0,4220
A12-	Haiming Ötztal	Mötz Reutte	2,95	0,4858	0,2510	2,95	0,4858	0,2510	4,10	0,6679	0,3350	4,10	0,6679	0,3350	6,04	0,9007	0,4908	6,04	0,9007	0,4908
A12-	Imst	Haiming Ötztal	2,35	0,3867	0,1998	2,35	0,3867	0,1998	3,26	0,5317	0,2667	3,26	0,5317	0,2667	4,81	0,7170	0,3907	4,81	0,7170	0,3907
A12-	Imst Au	Imst	0,69	0,1140	0,0589	0,69	0,1140	0,0589	0,96	0,1568	0,0786	0,96	0,1568	0,0786	1,42	0,2115	0,1152	1,42	0,2115	0,1152
A12-	Mils	Imst Au	0,56	0,0921	0,0476	0,56	0,0921	0,0476	0,78	0,1266	0,0635	0,78	0,1266	0,0635	1,14	0,1707	0,0930	1,14	0,1707	0,0930
A12-	Mils Schönwies	Mils	1,38	0,2266	0,1171	1,38	0,2266	0,1171	1,91	0,3115	0,1562	1,91	0,3115	0,1562	2,82	0,4201	0,2289	2,82	0,4201	0,2289
A12-	KN Oberinntal	Mils Schönwies	1,22	0,2006	0,1037	1,22	0,2006	0,1037	1,69	0,2759	0,1384	1,69	0,2759	0,1384	2,49	0,3720	0,2027	2,49	0,3720	0,2027
A12-	Zams	KN Oberinntal	0,32	0,0528	0,0273	0,32	0,0528	0,0273	0,45	0,0726	0,0364	0,45	0,0726	0,0364	0,66	0,0979	0,0534	0,66	0,0979	0,0534
A122	Fließ	KN Oberinntal	2,28	0,3754	0,1939	2,28	0,3754	0,1939	3,17	0,5161	0,2588	3,17	0,5161	0,2588	4,67	0,6960	0,3793	4,67	0,6960	0,3793
A13-	A13 Innsbruck Süd	A12 Innsbruck Ost	2,97	0,2205	0,1139	2,97	0,2205	0,1139	4,15	0,3032	0,1521	4,15	0,3032	0,1521	6,18	0,4089	0,2228	10,83	0,4089	0,2228
A13-	Zenzenhof	A13 Innsbruck Süd	1,16	0,0696	0,0360	1,16	0,0696	0,0360	1,62	0,0957	0,0480	1,62	0,0957	0,0480	2,41	0,1291	0,0703	4,63	0,1291	0,0703
A13-	Igls Patsch	Zenzenhof	2,14	0,1286	0,0665	2,14	0,1286	0,0665	2,99	0,1769	0,0887	2,99	0,1769	0,0887	4,46	0,2385	0,1300	8,55	0,2385	0,1300
A13-	Schönberg Stubaital	Igls Patsch	2,32	0,1392	0,0719	2,32	0,1392	0,0719	3,24	0,1914	0,0960	3,24	0,1914	0,0960	4,83	0,2581	0,1407	9,26	0,2581	0,1407
A13-	Matrei Steinach	Schönberg Stubaital	7,32	0,4392	0,2269	7,32	0,4392	0,2269	10,22	0,6039	0,3029	10,22	0,6039	0,3029	15,23	0,8144	0,4438	29,20	0,8144	0,4438
A13-	Nösslach	Matrei Steinach	5,89	0,3533	0,1825	5,89	0,3533	0,1825	8,22	0,4858	0,2436	8,22	0,4858	0,2436	12,25	0,6550	0,3570	23,49	0,6550	0,3570
A13-	Brenner-Nord	Nösslach	5,28	0,3170	0,1638	5,28	0,3170	0,1638	7,38	0,4359	0,2186	7,38	0,4359	0,2186	10,99	0,5878	0,3203	21,08	0,5878	0,3203
A13-	Staatsgrenze Brennerpass	Brenner-Nord	1,04	0,0627	0,0324	1,04	0,0627	0,0324	1,46	0,0862	0,0432	1,46	0,0862	0,0432	2,17	0,1162	0,0633	4,17	0,1162	0,0633
A131	A13 Innsbruck Süd	A12 Innsbruck West	1,89	0,1453	0,0750	1,89	0,1453	0,0750	2,64	0,1997	0,1002	2,64	0,1997	0,1002	3,92	0,2693	0,1468	6,96	0,2693	0,1468
A14-	Hörbranz Lochau	Staatsgrenze Hörbranz	0,37	0,0605	0,0313	0,37	0,0605	0,0313	0,51	0,0832	0,0417	0,51	0,0832	0,0417	0,75	0,1122	0,0612	0,75	0,1122	0,0612
A14-	KN Bregenz	Hörbranz Lochau	2,26	0,3720	0,1922	2,26	0,3720	0,1922	3,14	0,5114	0,2565	3,14	0,5114	0,2565	4,62	0,6897	0,3758	4,62	0,6897	0,3758
A14-	Lauterach Wolfurt	KN Bregenz	0,11	0,0187	0,0096	0,11	0,0187	0,0096	0,16	0,0257	0,0129	0,16	0,0257	0,0129	0,23	0,0346	0,0189	0,23	0,0346	0,0189
A14-	Wolfurt Lauterach	Lauterach Wolfurt	1,00	0,1655	0,0855	1,00	0,1655	0,0855	1,40	0,2276	0,1141	1,40	0,2276	0,1141	2,06	0,3069	0,1672	2,06	0,3069	0,1672
A14-	Dornbirn Nord Bregenzerwald	Wolfurt Lauterach	0,39	0,0640	0,0331	0,39	0,0640	0,0331	0,54	0,0880	0,0442	0,54	0,0880	0,0442	0,80	0,1187	0,0647	0,80	0,1187	0,0647
A14-	Dornbirn West	Dornbirn Nord Bregenzerwald	1,09	0,1789	0,0924	1,09	0,1789	0,0924	1,51	0,2460	0,1234	1,51	0,2460	0,1234	2,22	0,3317	0,1808	2,22	0,3317	0,1808
A14-	Dornbirn Süd	Dornbirn West	0,54	0,0894	0,0462	0,54	0,0894	0,0462	0,75	0,1230	0,0617	0,75	0,1230	0,0617	1,11	0,1658	0,0904	1,11	0,1658	0,0904
A14-	Hohenems	Dornbirn Süd	0,99	0,1623	0,0838	0,99	0,1623	0,0838	1,37	0,2231	0,1119	1,37	0,2231	0,1119	2,02	0,3009	0,1640	2,02	0,3009	0,1640
A14-	Altach Götzis	Hohenems	1,00	0,1641	0,0848	1,00	0,1641	0,0848	1,39	0,2257	0,1132	1,39	0,2257	0,1132	2,04	0,3043	0,1658	2,04	0,3043	0,1658
A14-	Götzis	Altach Götzis	0,76	0,1251	0,0647	0,76	0,1251	0,0647	1,06	0,1721	0,0863	1,06	0,1721	0,0863	1,56	0,2320	0,1264	1,56	0,2320	0,1264
A14-	Klaus Koblach	Götzis	0,66	0,1087	0,0561	0,66	0,1087	0,0561	0,92	0,1494	0,0749	0,92	0,1494	0,0749	1,35	0,2015	0,1098	1,35	0,2015	0,1098
A14-	Rankweil	Klaus Koblach	1,16	0,1910	0,0987	1,16	0,1910	0,0987	1,61	0,2626	0,1317	1,61	0,2626	0,1317	2,37	0,3541	0,1930	2,37	0,3541	0,1930
A14-	Feldkirch Frastanz	Rankweil	1,65	0,2721	0,1406	1,65	0,2721	0,1406	2,30	0,3741	0,1876	2,30	0,3741	0,1876	3,38	0,5045	0,2749	3,38	0,5045	0,2749
A14-	Nenzing Bludesch	Feldkirch Frastanz	2,61	0,4302	0,2223	2,61	0,4302	0,2223	3,63	0,5916	0,2967	3,63	0,5916	0,2967	5,35	0,7977	0,4347	5,35	0,7977	0,4347
A14-	Bludenz Nüziders	Nenzing Bludesch	1,94	0,3194	0,1650	1,94	0,3194	0,1650	2,70	0,4392	0,2202	2,70	0,4392	0,2202	3,97	0,5922	0,3227	3,97	0,5922	0,3227
A14-	Brandnertal	Bludenz Nüziders	0,27	0,0444	0,0230	0,27	0,0444	0,0230	0,38	0,0611	0,0307	0,38	0,0611	0,0307	0,55	0,0824	0,0449	0,55	0,0824	0,0449
A14-	Bludenz Bürs	Brandnertal	0,45	0,0742	0,0383	0,45	0,0742	0,0383	0,63	0,1020	0,0511	0,63	0,1020	0,0511	0,92	0,1375	0,0749	0,92	0,1375	0,0749
A14-	Bludenz Montafon	Bludenz Bürs	0,64	0,1051	0,0543	0,64	0,1051	0,0543	0,89	0,1445	0,0725	0,89	0,1445	0,0725	1,31	0,1949	0,1062	1,31	0,1949	0,1062
A141	Bregenz Citytunnel	KN Bregenz	0,58	0,0963	0,0497	0,58	0,0963	0,0497	0,81	0,1324	0,0664	0,81	0,1324	0,0664	1,20	0,1785	0,0973	1,20	0,1785	0,0973
A21-	Hochstraß	KN Steinhäusl	0,96	0,1588	0,0821	0,96	0,1588	0,0821	1,34	0,2184	0,1095	1,34	0,2184	0,1095	1,97	0,2945	0,1605	1,97	0,2945	0,1605
A21-	Alland	Hochstraß	3,37	0,5549	0,2867	3,37	0,5549	0,2867	4,68	0,7630	0,3827	4,68	0,7630	0,3827	6,90	1,0289	0,5607	6,90	1,0289	0,5607
A21-	Mayerling	Alland	0,68	0,1127	0,0582	0,68	0,1127	0,0582	0,95	0,1549	0,0777	0,95	0,1549	0,0777	1,40	0,2089	0,1138	1,40	0,2089	0,1138
A21-	Heiligenkreuz	Mayerling	1,58	0,2610	0,1348	1,58	0,2610	0,1348	2,20	0,3588	0,1800	2,20	0,3588	0,1800	3,24	0,4839	0,2637	3,24	0,4839	0,2637
A21-	Hinterbrühl	Heiligenkreuz	0,88	0,1455	0,0752	0,88	0,1455	0,0752	1,23	0,2000										

STR-KENNZAHL	MAUTABSCHNITT VON	MAUTABSCHNITT BIS	Omnibusse / CO2-Emissionsklasse 1 / EURO II																	
			Kat. 2						Kat. 3						Kat. 4					
			Tag			Nacht			Tag			Nacht			Tag			Nacht		
			Ges	Luft Lärm	CO2	Ges	Luft Lärm	CO2	Ges	Luft Lärm	CO2	Ges	Luft Lärm	CO2	Ges	Luft Lärm	CO2	Ges	Luft Lärm	CO2
A23-	St. Marx	KN Gürtel Landstraße Hauptstraße	0,29	0,0485	0,0251	0,29	0,0485	0,0251	0,41	0,0667	0,0335	0,41	0,0667	0,0335	0,60	0,0900	0,0490	0,60	0,0900	0,0490
A23-	KN Wien Prater	St. Marx	0,25	0,0412	0,0213	0,25	0,0412	0,0213	0,35	0,0566	0,0284	0,35	0,0566	0,0284	0,51	0,0764	0,0416	0,51	0,0764	0,0416
A23-	Handelskai	KN Wien Prater	0,56	0,0914	0,0472	0,56	0,0914	0,0472	0,77	0,1257	0,0631	0,77	0,1257	0,0631	1,14	0,1695	0,0924	1,14	0,1695	0,0924
A23-	KN Wien Kaisermühlen	Handelskai	0,25	0,0418	0,0216	0,25	0,0418	0,0216	0,35	0,0575	0,0288	0,35	0,0575	0,0288	0,52	0,0775	0,0422	0,52	0,0775	0,0422
A23-	Groß Enzersdorf Stadlau	KN Wien Kaisermühlen	0,70	0,1147	0,0593	0,70	0,1147	0,0593	0,97	0,1577	0,0791	0,97	0,1577	0,0791	1,43	0,2127	0,1159	1,43	0,2127	0,1159
A23-	Hirschstetten	Groß Enzersdorf Stadlau	0,39	0,0643	0,0332	0,39	0,0643	0,0332	0,54	0,0884	0,0444	0,54	0,0884	0,0444	0,80	0,1193	0,0650	0,80	0,1193	0,0650
A233	Wien Gürtel	KN Gürtel Landstraße Hauptstraße	0,23	0,0375	0,0194	0,23	0,0375	0,0194	0,32	0,0516	0,0259	0,32	0,0516	0,0259	0,47	0,0696	0,0379	0,47	0,0696	0,0379
A25-	Weißkirchen	KN A1/A25 Passau Wels	2,57	0,4231	0,2186	2,57	0,4231	0,2186	3,57	0,5818	0,2918	3,57	0,5818	0,2918	5,26	0,7845	0,4275	5,26	0,7845	0,4275
A25-	Marchtrenk Wels Ost	Weißkirchen	0,92	0,1508	0,0779	0,92	0,1508	0,0779	1,27	0,2073	0,1040	1,27	0,2073	0,1040	1,87	0,2795	0,1523	1,87	0,2795	0,1523
A25-	ÖBB Terminal Wels	Marchtrenk Wels Ost	0,25	0,0406	0,0210	0,25	0,0406	0,0210	0,34	0,0558	0,0280	0,34	0,0558	0,0280	0,50	0,0752	0,0410	0,50	0,0752	0,0410
A25-	Wels Nord	ÖBB Terminal Wels	1,18	0,1944	0,1005	1,18	0,1944	0,1005	1,64	0,2674	0,1341	1,64	0,2674	0,1341	2,42	0,3605	0,1965	2,42	0,3605	0,1965
A25-	KN Wels	Wels Nord	0,84	0,1383	0,0715	0,84	0,1383	0,0715	1,17	0,1902	0,0954	1,17	0,1902	0,0954	1,72	0,2565	0,1398	1,72	0,2565	0,1398
S01-	Vorarlberger Allee	KN Vösendorf	0,62	0,1026	0,0530	0,62	0,1026	0,0530	0,87	0,1410	0,0707	0,87	0,1410	0,0707	1,27	0,1902	0,1036	1,27	0,1902	0,1036
S01-	Laxenburger Str.	Vorarlberger Allee	0,33	0,0539	0,0278	0,33	0,0539	0,0278	0,45	0,0741	0,0371	0,45	0,0741	0,0371	0,67	0,0999	0,0544	0,67	0,0999	0,0544
S01-	Güterzentrum Wien Süd	Laxenburger Str.	0,41	0,0668	0,0345	0,41	0,0668	0,0345	0,56	0,0918	0,0460	0,56	0,0918	0,0460	0,83	0,1238	0,0675	0,83	0,1238	0,0675
S01-	Rothneusiedl	Güterzentrum Wien Süd	0,26	0,0434	0,0224	0,26	0,0434	0,0224	0,37	0,0597	0,0299	0,37	0,0597	0,0299	0,54	0,0805	0,0438	0,54	0,0805	0,0438
S01-	KN Rustenfeld	Rothneusiedl	0,62	0,1015	0,0525	0,62	0,1015	0,0525	0,86	0,1396	0,0700	0,86	0,1396	0,0700	1,26	0,1882	0,1026	1,26	0,1882	0,1026
S01-	Rannersdorf	KN Rustenfeld	0,86	0,1425	0,0736	0,86	0,1425	0,0736	1,20	0,1959	0,0982	1,20	0,1959	0,0982	1,77	0,2642	0,1439	1,77	0,2642	0,1439
S011	Leopoldsdorf (B16)	KN Rustenfeld	0,38	0,0631	0,0326	0,38	0,0631	0,0326	0,53	0,0868	0,0435	0,53	0,0868	0,0435	0,78	0,1170	0,0638	0,78	0,1170	0,0638
S01-	Schwechat Süd	Rannersdorf	0,68	0,1113	0,0575	0,68	0,1113	0,0575	0,94	0,1531	0,0768	0,94	0,1531	0,0768	1,38	0,2064	0,1125	1,38	0,2064	0,1125
S01-	Schwechat Ost	Schwechat Süd	0,39	0,0637	0,0329	0,39	0,0637	0,0329	0,54	0,0876	0,0440	0,54	0,0876	0,0440	0,79	0,1182	0,0644	0,79	0,1182	0,0644
S01-	Mannswörth	Schwechat Ost	0,41	0,0675	0,0349	0,41	0,0675	0,0349	0,57	0,0928	0,0465	0,57	0,0928	0,0465	0,84	0,1251	0,0682	0,84	0,1251	0,0682
S01-	KN Schwechat	Mannswörth	0,15	0,0253	0,0131	0,15	0,0253	0,0131	0,21	0,0348	0,0174	0,21	0,0348	0,0174	0,31	0,0469	0,0256	0,31	0,0469	0,0256
S01-	Seyring	Angerner Straße	1,44	0,2365	0,1222	1,44	0,2365	0,1222	2,00	0,3252	0,1631	2,00	0,3252	0,1631	2,94	0,4385	0,2390	2,94	0,4385	0,2390
S01-	KN Eibesbrunn	Seyring	1,20	0,1979	0,1022	1,20	0,1979	0,1022	1,67	0,2721	0,1364	1,67	0,2721	0,1364	2,46	0,3669	0,1999	2,46	0,3669	0,1999
S01-	Hagenbrunn	KN Eibesbrunn	0,95	0,1558	0,0805	0,95	0,1558	0,0805	1,31	0,2142	0,1074	1,31	0,2142	0,1074	1,94	0,2888	0,1574	1,94	0,2888	0,1574
S01-	Korneuburg Nord	Hagenbrunn	2,02	0,3332	0,1722	2,02	0,3332	0,1722	2,81	0,4582	0,2298	2,81	0,4582	0,2298	4,14	0,6178	0,3367	4,14	0,6178	0,3367
S01-	Korneuburg West	Korneuburg Nord	0,82	0,1352	0,0698	0,82	0,1352	0,0698	1,14	0,1859	0,0932	1,14	0,1859	0,0932	1,68	0,2506	0,1366	1,68	0,2506	0,1366
S01-	KN Korneuburg	Korneuburg West	0,26	0,0431	0,0223	0,26	0,0431	0,0223	0,36	0,0593	0,0297	0,36	0,0593	0,0297	0,54	0,0799	0,0436	0,54	0,0799	0,0436
S02-	Gewerbepark Stadlau	Hirschstetten	0,28	0,0463	0,0239	0,28	0,0463	0,0239	0,39	0,0637	0,0319	0,39	0,0637	0,0319	0,58	0,0859	0,0468	0,58	0,0859	0,0468
S02-	Breitenleer Straße	Gewerbepark Stadlau	0,16	0,0257	0,0133	0,16	0,0257	0,0133	0,22	0,0353	0,0177	0,22	0,0353	0,0177	0,32	0,0476	0,0259	0,32	0,0476	0,0259
S02-	Rautenweg	Breitenleer Straße	0,26	0,0426	0,0220	0,26	0,0426	0,0220	0,36	0,0586	0,0294	0,36	0,0586	0,0294	0,53	0,0790	0,0431	0,53	0,0790	0,0431
S02-	Hermann Gebauer Straße	Rautenweg	0,28	0,0468	0,0242	0,28	0,0468	0,0242	0,40	0,0644	0,0323	0,40	0,0644	0,0323	0,58	0,0869	0,0473	0,58	0,0869	0,0473
S02-	Angerner Straße	Hermann Gebauer Straße	1,03	0,1695	0,0876	1,03	0,1695	0,0876	1,43	0,2331	0,1169	1,43	0,2331	0,1169	2,11	0,3143	0,1713	2,11	0,3143	0,1713
S03-	Stockerau Nord	KN Stockerau/West	0,29	0,0479	0,0248	0,29	0,0479	0,0248	0,40	0,0659	0,0330	0,40	0,0659	0,0330	0,60	0,0888	0,0484	0,60	0,0888	0,0484
S03-	Sierndorf	Stockerau Nord	1,56	0,2575	0,1330	1,56	0,2575	0,1330	2,17	0,3540	0,1775	2,17	0,3540	0,1775	3,20	0,4774	0,2602	3,20	0,4774	0,2602
S03-	Obermallebarn	Sierndorf	1,05	0,1729	0,0893	1,05	0,1729	0,0893	1,46	0,2377	0,1192	1,46	0,2377	0,1192	2,15	0,3206	0,1747	2,15	0,3206	0,1747
S03-	Göllersdorf	Obermallebarn	1,39	0,2283	0,1179	1,39	0,2283	0,1179	1,93	0,3139	0,1574	1,93	0,3139	0,1574	2,84	0,4233	0,2307	2,84	0,4233	0,2307
S03-	Großstelzendorf	Göllersdorf	0,56	0,0914	0,0472	0,56	0,0914	0,0472	0,77	0,1257	0,0631	0,77	0,1257	0,0631	1,14	0,1695	0,0924	1,14	0,1695	0,0924
S03-	Hollabrunn Süd	Großstelzendorf	1,33	0,2199	0,1136	1,33	0,2199	0,1136	1,86	0,3023	0,1516	1,86	0,3023	0,1516	2,73	0,4077	0,2222	2,73	0,4077	0,2222
S03-	Hollabrunn Mitte	Hollabrunn Süd	0,38	0,0629	0,0325	0,38	0,0629	0,0325	0,53	0,0865	0,0434	0,53	0,0865	0,0434	0,78	0,1167	0,0636	0,78	0,1167	0,0636
S03-	Hollabrunn Nord	Hollabrunn Mitte	0,87	0,1426	0,0737	0,87	0,1426	0,0737	1,20	0,1960	0,0983	1,20	0,1960	0,0983	1,77	0,2643	0,1440	1,77	0,2643	0,1440
S03-	Wullersdorf	Hollabrunn Nord	1,66	0,2734	0,1413	1,66	0,2734	0,1413	2,31	0,3759	0,1885	2,31	0,3759	0,1885	3,40	0,5069	0,2763	3,40	0,5069	0,2763
S03-	Guntersdorf	Wullersdorf	1,15	0,1893	0,0978	1,15	0,1893	0,0978	1,60	0,2603	0,1305	1,60	0,2603	0,1305	2,35	0,3510	0,1913	2,35	0,3510	0,1913
S04-	Sigleß	KN Mattersburg	0,69	0,1137	0,0587	0,69	0,1137	0,0587	0,96	0,1563	0,0784	0,96	0,1563	0,0784	1,41	0,2108	0,1148	1,41	0,2108	0,1148
S04-	Bad Sauerbrunn	Sigleß	1,61	0,2656	0,1372	1,61	0,2656	0,1372	2,24	0,3652	0,1831	2,24	0,3652	0,1831	3,30	0,4924	0,2684	3,30	0,4924	0,2684
S04-	Neudörfel	Bad Sauerbrunn	0,68	0,1116	0,0577	0,68	0,1116	0,0577	0,94	0,1535	0,0770	0,94	0,1535	0,0770	1,39	0,2069	0,1128	1,39	0,2069	0,1128
S04-	Wr. Neustadt Ost	Neudörfel	0,71	0,1168	0,0604	0,71	0,1168	0,0604	0,99	0,1606	0,0806	0,99	0,1606	0,0806	1,45	0,2166	0,1180	1,45	0,2166	0,1180
S04-	Katzelsdorf	Wr. Neustadt Ost	0,33	0,0547	0,0283	0,33	0,0547	0,0283	0,46	0,0752	0,0377	0,46	0,0752	0,0377	0,68	0,1015	0,0553	0,68	0,1015	0,0553
S04-	Lanzenkirchen	Katzelsdorf	0,28	0,0458	0,0237	0,28	0,0458	0,0237	0,39											

STR-KENNZAHL	MAUTABSCHNITT VON	MAUTABSCHNITT BIS	Omnibusse / CO ₂ -Emissionsklasse 1 / EURO II																	
			Kat. 2						Kat. 3						Kat. 4					
			Tag			Nacht			Tag			Nacht			Tag			Nacht		
			Ges	Luft Lärm	CO ₂	Ges	Luft Lärm	CO ₂	Ges	Luft Lärm	CO ₂	Ges	Luft Lärm	CO ₂	Ges	Luft Lärm	CO ₂	Ges	Luft Lärm	CO ₂
S06-	Allerheiligen Mürzhofen	Kindbergdörfel	0,83	0,1361	0,0703	0,83	0,1361	0,0703	1,15	0,1872	0,0939	1,15	0,1872	0,0939	1,69	0,2524	0,1375	1,69	0,2524	0,1375
S06-	St. Marein	Allerheiligen Mürzhofen	1,24	0,2045	0,1056	1,24	0,2045	0,1056	1,73	0,2812	0,1410	1,73	0,2812	0,1410	2,54	0,3791	0,2066	2,54	0,3791	0,2066
S06-	Kapfenberg	St. Marein	0,88	0,1450	0,0749	0,88	0,1450	0,0749	1,22	0,1993	0,1000	1,22	0,1993	0,1000	1,80	0,2688	0,1465	1,80	0,2688	0,1465
S06-	KN Bruck/Mur	Kapfenberg	1,64	0,2706	0,1398	1,64	0,2706	0,1398	2,28	0,3721	0,1866	2,28	0,3721	0,1866	3,36	0,5018	0,2734	3,36	0,5018	0,2734
S06-	ASt Bruck/Mur West	KN Bruck/Mur	1,41	0,2321	0,1199	1,41	0,2321	0,1199	1,96	0,3192	0,1601	1,96	0,3192	0,1601	2,89	0,4304	0,2345	2,89	0,4304	0,2345
S06-	Niklasdorf	ASt Bruck/Mur West	1,30	0,2145	0,1108	1,30	0,2145	0,1108	1,81	0,2949	0,1479	1,81	0,2949	0,1479	2,67	0,3977	0,2167	2,67	0,3977	0,2167
S06-	Leoben Ost	Niklasdorf	1,39	0,2288	0,1182	1,39	0,2288	0,1182	1,93	0,3146	0,1578	1,93	0,3146	0,1578	2,84	0,4242	0,2312	2,84	0,4242	0,2312
S06-	Leoben West	Leoben Ost	1,56	0,2563	0,1324	1,56	0,2563	0,1324	2,16	0,3524	0,1767	2,16	0,3524	0,1767	3,19	0,4752	0,2589	3,19	0,4752	0,2589
S06-	KN St. Michael	Leoben West	1,93	0,3172	0,1639	1,93	0,3172	0,1639	2,68	0,4362	0,2188	2,68	0,4362	0,2188	3,94	0,5882	0,3205	3,94	0,5882	0,3205
S07-	Fürstenfeld	KN Riegersdorf	2,51	0,4138	0,2138	2,51	0,4138	0,2138	3,49	0,5689	0,2853	3,49	0,5689	0,2853	5,14	0,7672	0,4181	5,14	0,7672	0,4181
S07-	Rudersdorf	Fürstenfeld	0,65	0,1068	0,0552	0,65	0,1068	0,0552	0,90	0,1468	0,0736	0,90	0,1468	0,0736	1,33	0,1979	0,1079	1,33	0,1979	0,1079
S07-	Doberndorf	Rudersdorf	1,54	0,2535	0,1310	1,54	0,2535	0,1310	2,14	0,3485	0,1748	2,14	0,3485	0,1748	3,15	0,4700	0,2561	3,15	0,4700	0,2561
S10-	Neumarkt	Unterweikersdorf	1,95	0,3215	0,1661	1,95	0,3215	0,1661	2,71	0,4420	0,2217	2,71	0,4420	0,2217	4,00	0,5960	0,3248	4,00	0,5960	0,3248
S10-	Kefermarkt	Neumarkt	1,12	0,1846	0,0954	1,12	0,1846	0,0954	1,56	0,2538	0,1273	1,56	0,2538	0,1273	2,29	0,3423	0,1865	2,29	0,3423	0,1865
S10-	Freistadt / Süd	Kefermarkt	1,21	0,1986	0,1026	1,21	0,1986	0,1026	1,68	0,2730	0,1369	1,68	0,2730	0,1369	2,47	0,3682	0,2006	2,47	0,3682	0,2006
S10-	Grünbach Sandl	Freistadt / Süd	1,28	0,2100	0,1085	1,28	0,2100	0,1085	1,77	0,2888	0,1448	1,77	0,2888	0,1448	2,61	0,3895	0,2122	2,61	0,3895	0,2122
S10-	Freistadt / Nord	Grünbach Sandl	0,35	0,0577	0,0298	0,35	0,0577	0,0298	0,49	0,0793	0,0398	0,49	0,0793	0,0398	0,72	0,1070	0,0583	0,72	0,1070	0,0583
S16-	Landeck West	Zams	1,49	0,2455	0,1269	1,49	0,2455	0,1269	2,07	0,3376	0,1693	2,07	0,3376	0,1693	3,05	0,4552	0,2481	3,05	0,4552	0,2481
S16-	Pians	Landeck West	0,95	0,1572	0,0812	0,95	0,1572	0,0812	1,33	0,2162	0,1084	1,33	0,2162	0,1084	1,95	0,2916	0,1589	1,95	0,2916	0,1589
S16-	Flirsch	Pians	1,89	0,3117	0,1610	1,89	0,3117	0,1610	2,63	0,4285	0,2149	2,63	0,4285	0,2149	3,87	0,5779	0,3149	3,87	0,5779	0,3149
S16-	Schnann am Arlberg	Flirsch	1,19	0,1956	0,1011	1,19	0,1956	0,1011	1,65	0,2690	0,1349	1,65	0,2690	0,1349	2,43	0,3628	0,1977	2,43	0,3628	0,1977
S16-	Pettneu	Schnann am Arlberg	0,86	0,1422	0,0735	0,86	0,1422	0,0735	1,20	0,1956	0,0981	1,20	0,1956	0,0981	1,77	0,2637	0,1437	1,77	0,2637	0,1437
S16-	St. Anton/Arlberg	Pettneu	0,48	0,0792	0,0409	0,48	0,0792	0,0409	0,67	0,1089	0,0546	0,67	0,1089	0,0546	0,98	0,1469	0,0800	0,98	0,1469	0,0800
S16-	Langen/Arlberg	St. Anton/Arlberg	10,51	0,7705	0,3981	10,51	0,7705	0,3981	14,66	1,0595	0,5314	14,66	1,0595	0,5314	21,82	1,4287	0,7786	21,82	1,4287	0,7786
S16-	Wald/Arlberg	Langen/Arlberg	1,53	0,2524	0,1304	1,53	0,2524	0,1304	2,13	0,3470	0,1740	2,13	0,3470	0,1740	3,14	0,4680	0,2550	3,14	0,4680	0,2550
S16-	Dalaas	Wald/Arlberg	1,75	0,2875	0,1485	1,75	0,2875	0,1485	2,43	0,3953	0,1982	2,43	0,3953	0,1982	3,57	0,5330	0,2905	3,57	0,5330	0,2905
S16-	Braz Ost	Dalaas	0,99	0,1630	0,0842	0,99	0,1630	0,0842	1,38	0,2241	0,1124	1,38	0,2241	0,1124	2,03	0,3022	0,1647	2,03	0,3022	0,1647
S16-	Braz West	Braz Ost	0,77	0,1272	0,0657	0,77	0,1272	0,0657	1,07	0,1748	0,0877	1,07	0,1748	0,0877	1,58	0,2358	0,1285	1,58	0,2358	0,1285
S16-	Bings	Braz West	1,05	0,1723	0,0890	1,05	0,1723	0,0890	1,45	0,2369	0,1188	1,45	0,2369	0,1188	2,14	0,3194	0,1741	2,14	0,3194	0,1741
S16-	Bludenz Montafon	Bings	0,50	0,0816	0,0421	0,50	0,0816	0,0421	0,69	0,1121	0,0562	0,69	0,1121	0,0562	1,01	0,1512	0,0824	1,01	0,1512	0,0824
S31-	Eisenstadt Süd	Eisenstadt Ost	0,90	0,1478	0,0764	0,90	0,1478	0,0764	1,25	0,2032	0,1019	1,25	0,2032	0,1019	1,84	0,2740	0,1493	1,84	0,2740	0,1493
S31-	Eisenstadt Mitte	Eisenstadt Süd	0,34	0,0553	0,0286	0,34	0,0553	0,0286	0,47	0,0761	0,0382	0,47	0,0761	0,0382	0,69	0,1026	0,0559	0,69	0,1026	0,0559
S31-	KN Eisenstadt	Eisenstadt Mitte	0,55	0,0913	0,0472	0,55	0,0913	0,0472	0,77	0,1255	0,0630	0,77	0,1255	0,0630	1,13	0,1693	0,0922	1,13	0,1693	0,0922
S31-	Wulkaprodersdorf	KN Eisenstadt	0,74	0,1215	0,0628	0,74	0,1215	0,0628	1,03	0,1671	0,0838	1,03	0,1671	0,0838	1,51	0,2253	0,1278	1,51	0,2253	0,1278
S31-	KN Mattersburg	Wulkaprodersdorf	2,09	0,3450	0,1783	2,09	0,3450	0,1783	2,91	0,4744	0,2379	2,91	0,4744	0,2379	4,29	0,6397	0,3486	4,29	0,6397	0,3486
S31-	Forchtenstein	KN Mattersburg	1,52	0,2497	0,1290	1,52	0,2497	0,1290	2,11	0,3434	0,1722	2,11	0,3434	0,1722	3,10	0,4631	0,2523	3,10	0,4631	0,2523
S31-	Siegggraben	Forchtenstein	2,12	0,3490	0,1803	2,12	0,3490	0,1803	2,95	0,4798	0,2406	2,95	0,4798	0,2406	4,34	0,6470	0,3526	4,34	0,6470	0,3526
S31-	Weppersdorf/Kobersdorf	Siegggraben	2,55	0,4204	0,2172	2,55	0,4204	0,2172	3,55	0,5780	0,2899	3,55	0,5780	0,2899	5,23	0,7795	0,4248	5,23	0,7795	0,4248
S31-	Weppersdorf/Markt St.Martin	Weppersdorf/Kobersdorf	0,52	0,0864	0,0446	0,52	0,0864	0,0446	0,73	0,1187	0,0595	0,73	0,1187	0,0595	1,07	0,1601	0,0873	1,07	0,1601	0,0873
S31-	Neutal	Weppersdorf/Markt St.Martin	1,21	0,1995	0,1031	1,21	0,1995	0,1031	1,68	0,2744	0,1376	1,68	0,2744	0,1376	2,48	0,3700	0,2016	2,48	0,3700	0,2016
S31-	Stoob Süd	Neutal	1,06	0,1743	0,0901	1,06	0,1743	0,0901	1,47	0,2397	0,1202	1,47	0,2397	0,1202	2,17	0,3232	0,1762	2,17	0,3232	0,1762
S31-	Oberpullendorf	Stoob Süd	1,16	0,1903	0,0983	1,16	0,1903	0,0983	1,61	0,2617	0,1312	1,61	0,2617	0,1312	2,37	0,3529	0,1923	2,37	0,3529	0,1923
S33-	St. Pölten Ost	KN St. Pölten	0,63	0,1033	0,0534	0,63	0,1033	0,0534	0,87	0,1420	0,0712	0,87	0,1420	0,0712	1,28	0,1915	0,1044	1,28	0,1915	0,1044
S33-	St. Pölten Nord	St. Pölten Ost	1,11	0,1825	0,0943	1,11	0,1825	0,0943	1,54	0,2510	0,1259	1,54	0,2510	0,1259	2,27	0,3385	0,1844	2,27	0,3385	0,1844
S33-	Herzenberg Süd	St. Pölten Nord	1,17	0,1933	0,0999	1,17	0,1933	0,0999	1,63	0,2658	0,1333	1,63	0,2658	0,1333	2,40	0,3584	0,1953	2,40	0,3584	0,1953
S33-	Herzenberg Stadt	Herzenberg Süd	0,63	0,1032	0,0533	0,63	0,1032	0,0533	0,87	0,1419	0,0712	0,87	0,1419	0,0712	1,28	0,1914	0,1043	1,28	0,1914	0,1043
S33-	Herzenberg Nord	Herzenberg Stadt	0,35	0,0572	0,0296	0,35	0,0572	0,0296	0,48	0,0787	0,0395	0,48	0,0787	0,0395	0,71	0,1061	0,0578	0,71	0,1061	0,0578
S33-	Traismauer Süd	Herzenberg Nord	1,69	0,2784	0,1439	1,69	0,2784	0,1439	2,35	0,3829	0,1920	2,35	0,3829	0,1920	3,46	0,5163	0,2813	3,46	0,5163	0,2813
S33-	Traismauer Nord	Traismauer Süd	0,86	0,1416	0,0732	0,86	0,1416	0,0732	1,20	0,1947	0,0976	1,20	0,1947	0,0976	1,76	0,2626	0,1431	1,76	0,2626	0,1431
S33-	Jettsdorf	Traismauer Nord	1,45	0,2391	0,1236	1,45	0,2391	0,1236												

STR-KENNZAHL	MAUTABSCHNITT VON	MAUTABSCHNITT BIS	Omnibusse / CO2-Emissionsklasse 1 / EURO II																	
			Kat. 2						Kat. 3						Kat. 4					
			Tag			Nacht			Tag			Nacht			Tag			Nacht		
			Ges	Luft Lärm	CO2	Ges	Luft Lärm	CO2	Ges	Luft Lärm	CO2	Ges	Luft Lärm	CO2	Ges	Luft Lärm	CO2	Ges	Luft Lärm	CO2
S37-	St. Veit Mitte / Brückl	St. Veit Nord / Kraig	0,83	0,1367	0,0706	0,83	0,1367	0,0706	1,15	0,1880	0,0943	1,15	0,1880	0,0943	1,70	0,2535	0,1381	1,70	0,2535	0,1381
S37-	St. Veit Süd	St. Veit Mitte / Brückl	0,71	0,1162	0,0600	0,71	0,1162	0,0600	0,98	0,1598	0,0801	0,98	0,1598	0,0801	1,44	0,2155	0,1174	1,44	0,2155	0,1174
S37-	St. Veit Industriegebiet	St. Veit Süd	0,53	0,0874	0,0451	0,53	0,0874	0,0451	0,74	0,1201	0,0602	0,74	0,1201	0,0602	1,09	0,1620	0,0883	1,09	0,1620	0,0883
S37-	Maria Saal	St. Veit Industriegebiet	1,86	0,3066	0,1584	1,86	0,3066	0,1584	2,59	0,4216	0,2114	2,59	0,4216	0,2114	3,81	0,5685	0,3098	3,81	0,5685	0,3098
S37-	Karnburg	Maria Saal	0,66	0,1095	0,0566	0,66	0,1095	0,0566	0,92	0,1505	0,0755	0,92	0,1505	0,0755	1,36	0,2030	0,1106	1,36	0,2030	0,1106
S37-	Klagenfurt Nord	Karnburg	0,58	0,0956	0,0494	0,58	0,0956	0,0494	0,81	0,1314	0,0659	0,81	0,1314	0,0659	1,19	0,1772	0,0966	1,19	0,1772	0,0966

STR-KENNZAHL	MAUTABSCHNITT VON	MAUTABSCHNITT BIS	Omnibusse / CO ₂ -Emissionsklasse 1 / EURO III																	
			Kat. 2						Kat. 3						Kat. 4					
			Tag			Nacht			Tag			Nacht			Tag			Nacht		
			Ges	Luft Lärm	CO ₂	Ges	Luft Lärm	CO ₂	Ges	Luft Lärm	CO ₂	Ges	Luft Lärm	CO ₂	Ges	Luft Lärm	CO ₂	Ges	Luft Lärm	CO ₂
A01-	Wien Auhof	Preßbaum	4,06	0,6686	0,3455	4,06	0,6686	0,3455	5,64	0,9194	0,4611	5,64	0,9194	0,4611	8,31	1,2398	0,6756	8,31	1,2398	0,6756
A01-	Preßbaum	KN Steinhäusl	2,29	0,3779	0,1952	2,29	0,3779	0,1952	3,19	0,5196	0,2606	3,19	0,5196	0,2606	4,70	0,7006	0,3818	4,70	0,7006	0,3818
A01-	KN Steinhäusl	Alltlengbach	1,35	0,2221	0,1148	1,35	0,2221	0,1148	1,87	0,3054	0,1532	1,87	0,3054	0,1532	2,76	0,4119	0,2245	2,76	0,4119	0,2245
A01-	Alltlengbach	St. Christophen	1,61	0,2649	0,1369	1,61	0,2649	0,1369	2,24	0,3643	0,1827	2,24	0,3643	0,1827	3,29	0,4912	0,2677	3,29	0,4912	0,2677
A01-	St. Christophen	Böheimkirchen	1,93	0,3177	0,1642	1,93	0,3177	0,1642	2,68	0,4369	0,2191	2,68	0,4369	0,2191	3,95	0,5891	0,3210	3,95	0,5891	0,3210
A01-	Böheimkirchen	KN St. Pölten	1,89	0,3108	0,1606	1,89	0,3108	0,1606	2,62	0,4274	0,2143	2,62	0,4274	0,2143	3,86	0,5763	0,3140	3,86	0,5763	0,3140
A01-	KN St. Pölten	St. Pölten Süd	1,34	0,2205	0,1139	1,34	0,2205	0,1139	1,86	0,3031	0,1520	1,86	0,3031	0,1520	2,74	0,4088	0,2228	2,74	0,4088	0,2228
A01-	St. Pölten Süd	Loosdorf	4,64	0,7645	0,3950	4,64	0,7645	0,3950	6,45	1,0512	0,5272	6,45	1,0512	0,5272	9,50	1,4176	0,7725	9,50	1,4176	0,7725
A01-	Loosdorf	Melk	1,70	0,2801	0,1447	1,70	0,2801	0,1447	2,36	0,3852	0,1932	2,36	0,3852	0,1932	3,48	0,5194	0,2830	3,48	0,5194	0,2830
A01-	Melk	Pöchlarn	3,01	0,4966	0,2566	3,01	0,4966	0,2566	4,19	0,6828	0,3425	4,19	0,6828	0,3425	6,17	0,9208	0,5018	6,17	0,9208	0,5018
A01-	Pöchlarn	Ybbs Wieselburg	2,78	0,4583	0,2368	2,78	0,4583	0,2368	3,87	0,6301	0,3160	3,87	0,6301	0,3160	5,70	0,8497	0,4630	5,70	0,8497	0,4630
A01-	Ybbs Wieselburg	Amstetten Ost	2,50	0,4118	0,2128	2,50	0,4118	0,2128	3,48	0,5662	0,2840	3,48	0,5662	0,2840	5,12	0,7635	0,4161	5,12	0,7635	0,4161
A01-	Amstetten Ost	Amstetten West	3,93	0,6477	0,3347	3,93	0,6477	0,3347	5,47	0,8906	0,4467	5,47	0,8906	0,4467	8,05	1,2010	0,6545	8,05	1,2010	0,6545
A01-	Amstetten West	Oed	2,76	0,4548	0,2350	2,76	0,4548	0,2350	3,84	0,6253	0,3136	3,84	0,6253	0,3136	5,65	0,8432	0,4595	5,65	0,8432	0,4595
A01-	Oed	Haag	2,98	0,4908	0,2536	2,98	0,4908	0,2536	4,14	0,6749	0,3384	4,14	0,6749	0,3384	6,10	0,9100	0,4959	6,10	0,9100	0,4959
A01-	Haag	St. Valentin	2,65	0,4370	0,2258	2,65	0,4370	0,2258	3,69	0,6009	0,3014	3,69	0,6009	0,3014	5,43	0,8103	0,4416	5,43	0,8103	0,4416
A01-	St. Valentin	Enns Ost	1,12	0,1853	0,0957	1,12	0,1853	0,0957	1,56	0,2548	0,1278	1,56	0,2548	0,1278	2,30	0,3435	0,1872	2,30	0,3435	0,1872
A01-	Enns Ost	Enns West / Steyr	0,87	0,1437	0,0743	0,87	0,1437	0,0743	1,21	0,1976	0,0991	1,21	0,1976	0,0991	1,79	0,2665	0,1452	1,79	0,2665	0,1452
A01-	Enns West / Steyr	Asten St Florian	0,68	0,1116	0,0577	0,68	0,1116	0,0577	0,94	0,1535	0,0770	0,94	0,1535	0,0770	1,39	0,2069	0,1128	1,39	0,2069	0,1128
A01-	Asten St Florian	KN Linz	2,59	0,4274	0,2208	2,59	0,4274	0,2208	3,61	0,5877	0,2947	3,61	0,5877	0,2947	5,31	0,7925	0,4318	5,31	0,7925	0,4318
A01-	KN Linz	Ansfelden	0,44	0,0720	0,0372	0,44	0,0720	0,0372	0,61	0,0991	0,0497	0,61	0,0991	0,0497	0,90	0,1336	0,0728	0,90	0,1336	0,0728
A01-	Ansfelden	Traun	0,97	0,1595	0,0824	0,97	0,1595	0,0824	1,35	0,2193	0,1100	1,35	0,2193	0,1100	1,98	0,2957	0,1611	1,98	0,2957	0,1611
A01-	Traun	KN A1/A25 Passau Wels	0,46	0,0750	0,0387	0,46	0,0750	0,0387	0,63	0,1031	0,0517	0,63	0,1031	0,0517	0,93	0,1390	0,0758	0,93	0,1390	0,0758
A01-	KN A1/A25 Passau Wels	Allhaming	2,10	0,3459	0,1787	2,10	0,3459	0,1787	2,92	0,4757	0,2386	2,92	0,4757	0,2386	4,30	0,6414	0,3495	4,30	0,6414	0,3495
A01-	Allhaming	Sattledt	3,50	0,5772	0,2982	3,50	0,5772	0,2982	4,87	0,7936	0,3980	4,87	0,7936	0,3980	7,17	1,0701	0,5832	7,17	1,0701	0,5832
A01-	Sattledt	KN Voralpenkreuz	0,44	0,0726	0,0375	0,44	0,0726	0,0375	0,61	0,0999	0,0501	0,61	0,0999	0,0501	0,90	0,1347	0,0734	0,90	0,1347	0,0734
A01-	KN Voralpenkreuz	Eberstälzell	1,27	0,2089	0,1080	1,27	0,2089	0,1080	1,76	0,2873	0,1441	1,76	0,2873	0,1441	2,60	0,3874	0,2111	2,60	0,3874	0,2111
A01-	Eberstälzell	Vorchdorf	1,91	0,3151	0,1628	1,91	0,3151	0,1628	2,66	0,4332	0,2173	2,66	0,4332	0,2173	3,92	0,5842	0,3184	3,92	0,5842	0,3184
A01-	Vorchdorf	Laakirchen Ost	1,68	0,2760	0,1426	1,68	0,2760	0,1426	2,33	0,3796	0,1904	2,33	0,3796	0,1904	3,43	0,5118	0,2789	3,43	0,5118	0,2789
A01-	Laakirchen Ost	Laakirchen West	1,05	0,1738	0,0898	1,05	0,1738	0,0898	1,47	0,2389	0,1198	1,47	0,2389	0,1198	2,16	0,3222	0,1756	2,16	0,3222	0,1756
A01-	Laakirchen West	Regau	2,07	0,3406	0,1760	2,07	0,3406	0,1760	2,87	0,4683	0,2349	2,87	0,4683	0,2349	4,23	0,6315	0,3442	4,23	0,6315	0,3442
A01-	Regau	Schörfling	2,72	0,4476	0,2312	2,72	0,4476	0,2312	3,78	0,6154	0,3086	3,78	0,6154	0,3086	5,56	0,8298	0,4522	5,56	0,8298	0,4522
A01-	Schörfling	Seewalchen	0,42	0,0694	0,0358	0,42	0,0694	0,0358	0,59	0,0954	0,0478	0,59	0,0954	0,0478	0,86	0,1286	0,0701	0,86	0,1286	0,0701
A01-	Seewalchen	St. Georgen	2,46	0,4057	0,2096	2,46	0,4057	0,2096	3,42	0,5578	0,2798	3,42	0,5578	0,2798	5,04	0,7522	0,4099	5,04	0,7522	0,4099
A01-	St. Georgen	Oberwang	3,28	0,5410	0,2795	3,28	0,5410	0,2795	4,57	0,7438	0,3730	4,57	0,7438	0,3730	6,72	1,0030	0,5466	6,72	1,0030	0,5466
A01-	Oberwang	Mondsee	3,02	0,4979	0,2573	3,02	0,4979	0,2573	4,20	0,6846	0,3433	4,20	0,6846	0,3433	6,19	0,9232	0,5031	6,19	0,9232	0,5031
A01-	Mondsee	Thalgau	2,79	0,4590	0,2372	2,79	0,4590	0,2372	3,87	0,6312	0,3165	3,87	0,6312	0,3165	5,71	0,8511	0,4638	5,71	0,8511	0,4638
A01-	Thalgau	Wallersee	2,12	0,3498	0,1807	2,12	0,3498	0,1807	2,95	0,4809	0,2412	2,95	0,4809	0,2412	4,35	0,6485	0,3534	4,35	0,6485	0,3534
A01-	Wallersee	Salzburg Nord	2,06	0,3386	0,1749	2,06	0,3386	0,1749	2,86	0,4656	0,2335	2,86	0,4656	0,2335	4,21	0,6278	0,3421	4,21	0,6278	0,3421
A01-	Salzburg Nord	Salzburg Berghem-West	0,46	0,0763	0,0394	0,46	0,0763	0,0394	0,64	0,1049	0,0526	0,64	0,1049	0,0526	0,95	0,1415	0,0771	0,95	0,1415	0,0771
A01-	Salzburg Berghem-West	Messe	0,22	0,0365	0,0189	0,22	0,0365	0,0189	0,31	0,0502	0,0252	0,31	0,0502	0,0252	0,45	0,0677	0,0369	0,45	0,0677	0,0369
A01-	Messe	Salzburg Mitte Freilassing	0,30	0,0486	0,0251	0,30	0,0486	0,0251	0,41	0,0669	0,0335	0,41	0,0669	0,0335	0,60	0,0902	0,0491	0,60	0,0902	0,0491
A01-	Salzburg Mitte Freilassing	Kleßheim	0,36	0,0597	0,0308	0,36	0,0597	0,0308	0,50	0,0820	0,0411	0,50	0,0820	0,0411	0,74	0,1106	0,0603	0,74	0,1106	0,0603
A01-	Kleßheim	Siezenheim	0,50	0,0827	0,0427	0,50	0,0827	0,0427	0,70	0,1137	0,0570	0,70	0,1137	0,0570	1,03	0,1533	0,0836	1,03	0,1533	0,0836
A01-	Siezenheim	Flughafen	0,25	0,0416	0,0215	0,25	0,0416	0,0215	0,35	0,0572	0,0287	0,35	0,0572	0,0287	0,52	0,0771	0,0420	0,52	0,0771	0,0420
A01-	Flughafen	Wals Salzburg West	0,31	0,0508	0,0263	0,31	0,0508	0,0263	0,43	0,0699	0,0351	0,43	0,0699	0,0351	0,63	0,0943	0,0514	0,63	0,0943	0,0514
A01-	Wals Salzburg West	KN Salzburg	0,46	0,0761	0,0393	0,46	0,0761	0,0393	0,64	0,1046	0,0525	0,64	0,1046	0,0525	0,95	0,1411	0,0769	0,95	0,1411	0,0769
A01-	KN Salzburg	Staatsgrenze Walserberg	0,78	0,1293	0,0668	0,78	0,1293	0,0668	1,09	0,1777	0,0891	1,09	0,1777	0,0891	1,61	0,2397	0,1306	1,61	0,2397	0,1306
A02-	KN Wien Inzersdorf	KN Vösendorf	0,98	0,1618	0,0836	0,98	0,1618	0,0836	1,37	0,2224	0,1115	1,37	0,2224	0,1115	2,01	0,2999	0,1634	2,01	0,2999	0,1634
A02-	KN Vösendorf	Mödling	0,67	0,1100	0,0568	0,67	0,1100	0,0568	0,93	0,1512	0,0758									

STR-KENNZAHL	MAUTABSCHNITT VON	MAUTABSCHNITT BIS	Omnibusse / CO ₂ -Emissionsklasse 1 / EURO III																	
			Kat. 2						Kat. 3						Kat. 4					
			Tag			Nacht			Tag			Nacht			Tag			Nacht		
			Ges	Luft Lärm	CO ₂	Ges	Luft Lärm	CO ₂	Ges	Luft Lärm	CO ₂	Ges	Luft Lärm	CO ₂	Ges	Luft Lärm	CO ₂	Ges	Luft Lärm	CO ₂
A02-	KN Graz Ost	Graz Feldkirchen Flughafen	1,10	0,1818	0,0939	1,10	0,1818	0,0939	1,53	0,2500	0,1254	1,53	0,2500	0,1254	2,26	0,3371	0,1837	2,26	0,3371	0,1837
A02-	Graz Feldkirchen Flughafen	KN Graz West	0,74	0,1217	0,0629	0,74	0,1217	0,0629	1,03	0,1674	0,0839	1,03	0,1674	0,0839	1,51	0,2257	0,1230	1,51	0,2257	0,1230
A02-	KN Graz West	Unterpremstätten	0,89	0,1464	0,0756	0,89	0,1464	0,0756	1,24	0,2012	0,1009	1,24	0,2012	0,1009	1,82	0,2714	0,1479	1,82	0,2714	0,1479
A02-	Unterpremstätten	Lieboch	1,38	0,2273	0,1174	1,38	0,2273	0,1174	1,92	0,3125	0,1567	1,92	0,3125	0,1567	2,82	0,4214	0,2296	2,82	0,4214	0,2296
A02-	Lieboch	Mooskirchen	1,90	0,3134	0,1619	1,90	0,3134	0,1619	2,64	0,4309	0,2161	2,64	0,4309	0,2161	3,90	0,5811	0,3167	3,90	0,5811	0,3167
A02-	Mooskirchen	Steinberg	1,97	0,3243	0,1676	1,97	0,3243	0,1676	2,74	0,4460	0,2237	2,74	0,4460	0,2237	4,03	0,6014	0,3277	4,03	0,6014	0,3277
A02-	Steinberg	Modriach	4,92	0,8107	0,4189	4,92	0,8107	0,4189	6,84	1,1147	0,5591	6,84	1,1147	0,5591	10,08	1,5032	0,8192	10,08	1,5032	0,8192
A022	KN Graz Ost	Puchwerk	0,21	0,0340	0,0176	0,21	0,0340	0,0176	0,29	0,0467	0,0234	0,29	0,0467	0,0234	0,42	0,0630	0,0343	0,42	0,0630	0,0343
A022	Puchwerk	Graz Raaba	0,29	0,0486	0,0251	0,29	0,0486	0,0251	0,41	0,0668	0,0335	0,41	0,0668	0,0335	0,60	0,0901	0,0491	0,60	0,0901	0,0491
A022	Graz Raaba	Graz Liebenau Sternäckerweg	0,43	0,0706	0,0365	0,43	0,0706	0,0365	0,60	0,0971	0,0487	0,60	0,0971	0,0487	0,88	0,1309	0,0713	0,88	0,1309	0,0713
A02-	Modriach	Packsattel	2,27	0,3734	0,1929	2,27	0,3734	0,1929	3,15	0,5134	0,2575	3,15	0,5134	0,2575	4,64	0,6923	0,3773	4,64	0,6923	0,3773
A02-	Packsattel	Bad St. Leonhard	2,76	0,4540	0,2346	2,76	0,4540	0,2346	3,83	0,6243	0,3131	3,83	0,6243	0,3131	5,64	0,8419	0,4588	5,64	0,8419	0,4588
A02-	Bad St. Leonhard	Wolfsberg Nord	3,24	0,5336	0,2757	3,24	0,5336	0,2757	4,50	0,7337	0,3679	4,50	0,7337	0,3679	6,63	0,9893	0,5391	6,63	0,9893	0,5391
A02-	Wolfsberg Nord	Wolfsberg Süd	0,92	0,1517	0,0784	0,92	0,1517	0,0784	1,28	0,2086	0,1046	1,28	0,2086	0,1046	1,89	0,2812	0,1533	1,89	0,2812	0,1533
A02-	Wolfsberg Süd	St. Andrä	2,71	0,4457	0,2303	2,71	0,4457	0,2303	3,76	0,6128	0,3073	3,76	0,6128	0,3073	5,54	0,8264	0,4503	5,54	0,8264	0,4503
A02-	St. Andrä	Griffen	2,63	0,4332	0,2238	2,63	0,4332	0,2238	3,66	0,5957	0,2987	3,66	0,5957	0,2987	5,38	0,8032	0,4377	5,38	0,8032	0,4377
A02-	Griffen	Völkermarkt Ost	1,33	0,2188	0,1131	1,33	0,2188	0,1131	1,85	0,3009	0,1509	1,85	0,3009	0,1509	2,72	0,4058	0,2211	2,72	0,4058	0,2211
A02-	Völkermarkt Ost	Völkermarkt West	3,07	0,5050	0,2609	3,07	0,5050	0,2609	4,26	0,6944	0,3482	4,26	0,6944	0,3482	6,28	0,9364	0,5103	6,28	0,9364	0,5103
A02-	Völkermarkt West	Grafenstein	2,93	0,4834	0,2498	2,93	0,4834	0,2498	4,08	0,6647	0,3334	4,08	0,6647	0,3334	6,01	0,8963	0,4884	6,01	0,8963	0,4884
A02-	Grafenstein	Klagenfurt Ost	1,88	0,3101	0,1602	1,88	0,3101	0,1602	2,62	0,4264	0,2138	2,62	0,4264	0,2138	3,85	0,5749	0,3133	3,85	0,5749	0,3133
A02-	Klagenfurt Ost	Klagenfurt Flughafen	0,95	0,1569	0,0810	0,95	0,1569	0,0810	1,32	0,2157	0,1082	1,32	0,2157	0,1082	1,95	0,2909	0,1585	1,95	0,2909	0,1585
A02-	Klagenfurt Flughafen	Klagenfurt Nord	1,05	0,1738	0,0898	1,05	0,1738	0,0898	1,47	0,2389	0,1198	1,47	0,2389	0,1198	2,16	0,3222	0,1756	2,16	0,3222	0,1756
A02-	Klagenfurt Nord	Klagenfurt West	1,82	0,3004	0,1552	1,82	0,3004	0,1552	2,54	0,4131	0,2072	2,54	0,4131	0,2072	3,73	0,5571	0,3036	3,73	0,5571	0,3036
A02-	Klagenfurt West	Krumpendorf West	0,73	0,1198	0,0619	0,73	0,1198	0,0619	1,01	0,1647	0,0826	1,01	0,1647	0,0826	1,49	0,2221	0,1210	1,49	0,2221	0,1210
A02-	Krumpendorf West	Pörtlach Ost	0,88	0,1442	0,0745	0,88	0,1442	0,0745	1,22	0,1983	0,0995	1,22	0,1983	0,0995	1,79	0,2674	0,1457	1,79	0,2674	0,1457
A02-	Pörtlach Ost	Pörtlach West	1,36	0,2246	0,1160	1,36	0,2246	0,1160	1,90	0,3088	0,1549	1,90	0,3088	0,1549	2,79	0,4164	0,2269	2,79	0,4164	0,2269
A02-	Pörtlach West	Velden Ost	1,01	0,1664	0,0860	1,01	0,1664	0,0860	1,40	0,2288	0,1148	1,40	0,2288	0,1148	2,07	0,3086	0,1681	2,07	0,3086	0,1681
A02-	Velden Ost	Velden West	1,09	0,1792	0,0926	1,09	0,1792	0,0926	1,51	0,2464	0,1236	1,51	0,2464	0,1236	2,23	0,3322	0,1811	2,23	0,3322	0,1811
A02-	Velden West	Wernberg	1,80	0,2962	0,1530	1,80	0,2962	0,1530	2,50	0,4072	0,2042	2,50	0,4072	0,2042	3,68	0,5491	0,2992	3,68	0,5491	0,2992
A02-	Wernberg	KN Villach	0,96	0,1574	0,0813	0,96	0,1574	0,0813	1,33	0,2165	0,1086	1,33	0,2165	0,1086	1,96	0,2919	0,1591	1,96	0,2919	0,1591
A02-	KN Villach	Villach Faaker See	0,74	0,1224	0,0632	0,74	0,1224	0,0632	1,03	0,1683	0,0844	1,03	0,1683	0,0844	1,52	0,2270	0,1237	1,52	0,2270	0,1237
A02-	Villach Faaker See	Villach Warmbad	1,70	0,2796	0,1445	1,70	0,2796	0,1445	2,36	0,3845	0,1928	2,36	0,3845	0,1928	3,48	0,5184	0,2825	3,48	0,5184	0,2825
A02-	Villach Warmbad	Hermagor	3,08	0,5069	0,2619	3,08	0,5069	0,2619	4,28	0,6970	0,3495	4,28	0,6970	0,3495	6,30	0,9398	0,5122	6,30	0,9398	0,5122
A02-	Hermagor	Arnoldstein	0,73	0,1207	0,0624	0,73	0,1207	0,0624	1,02	0,1660	0,0832	1,02	0,1660	0,0832	1,50	0,2238	0,1220	1,50	0,2238	0,1220
A02-	Arnoldstein	Staatsgrenze Arnoldstein	1,12	0,1851	0,0956	1,12	0,1851	0,0956	1,56	0,2545	0,1276	1,56	0,2545	0,1276	2,30	0,3432	0,1870	2,30	0,3432	0,1870
A03-	KN Guntramsdorf	Münchendorf/Achau	0,29	0,0480	0,0248	0,29	0,0480	0,0248	0,41	0,0661	0,0331	0,41	0,0661	0,0331	0,60	0,0891	0,0485	0,60	0,0891	0,0485
A03-	Münchendorf/Achau	Ebreichsdorf Nord	1,23	0,2023	0,1045	1,23	0,2023	0,1045	1,71	0,2781	0,1395	1,71	0,2781	0,1395	2,51	0,3750	0,2044	2,51	0,3750	0,2044
A03-	Ebreichsdorf Nord	Ebreichsdorf West	1,00	0,1651	0,0853	1,00	0,1651	0,0853	1,39	0,2270	0,1139	1,39	0,2270	0,1139	2,05	0,3062	0,1668	2,05	0,3062	0,1668
A03-	Ebreichsdorf West	Pottendorf	1,32	0,2166	0,1119	1,32	0,2166	0,1119	1,83	0,2979	0,1494	1,83	0,2979	0,1494	2,69	0,4017	0,2189	2,69	0,4017	0,2189
A03-	Pottendorf	Hornstein	2,16	0,3557	0,1838	2,16	0,3557	0,1838	3,00	0,4891	0,2453	3,00	0,4891	0,2453	4,42	0,6595	0,3594	4,42	0,6595	0,3594
A03-	Hornstein	Müllendorf	1,42	0,2331	0,1204	1,42	0,2331	0,1204	1,97	0,3205	0,1607	1,97	0,3205	0,1607	2,90	0,4322	0,2355	2,90	0,4322	0,2355
A03-	Müllendorf	KN Eisenstadt	1,18	0,1948	0,1007	1,18	0,1948	0,1007	1,64	0,2679	0,1344	1,64	0,2679	0,1344	2,42	0,3613	0,1969	2,42	0,3613	0,1969
A031	KN Eisenstadt	Siegendorf	0,93	0,1536	0,0794	0,93	0,1536	0,0794	1,30	0,2112	0,1059	1,30	0,2112	0,1059	1,91	0,2848	0,1552	1,91	0,2848	0,1552
A041	Stadionbrücke	KN Wien Prater	0,17	0,0282	0,0146	0,17	0,0282	0,0146	0,24	0,0388	0,0195	0,24	0,0388	0,0195	0,35	0,0523	0,0285	0,35	0,0523	0,0285
A04-	KN Wien Prater	Alt-Simmering	0,37	0,0615	0,0318	0,37	0,0615	0,0318	0,52	0,0845	0,0424	0,52	0,0845	0,0424	0,76	0,1140	0,0621	0,76	0,1140	0,0621
A04-	Alt-Simmering	Wien 7. Haidequerstraße	0,28	0,0464	0,0240	0,28	0,0464	0,0240	0,39	0,0638	0,0320	0,39	0,0638	0,0320	0,58	0,0861	0,0469	0,58	0,0861	0,0469
A04-	Wien 7. Haidequerstraße	Wien Simmeringer Haide	0,53	0,0867	0,0448	0,53	0,0867	0,0448	0,73	0,1193	0,0598	0,73	0,1193	0,0598	1,08	0,1608	0,0876	1,08	0,1608	0,0876
A04-	Wien Simmeringer Haide	KN Schwechat	1,06	0,1747	0,0903	1,06	0,1747	0,0903	1,47	0,2402	0,1205	1,47	0,2402	0,1205	2,17	0,3240	0,1765	2,17	0,3240	0,1765
A04-	KN Schwechat	Flughafen Wien Schwechat	1,53	0,2524	0,1304	1,53	0,2524	0,1304	2,13	0,3470	0,1740	2,13	0,3470	0,1740	3,14	0,4680	0,2550	3,14	0,4680	0,2550
A04-	Flughafen Wien Schwechat	Fischamend	1,72	0,2826	0,1460	1,72	0,2826	0,1460	2,38	0,3885	0,1									

STR-KENNZAHL	MAUTABSCHNITT VON	MAUTABSCHNITT BIS	Omnibusse / CO2-Emissionsklasse 1 / EURO III																	
			Kat. 2						Kat. 3						Kat. 4					
			Tag			Nacht			Tag			Nacht			Tag			Nacht		
			Ges	Luft Lärm	CO2	Ges	Luft Lärm	CO2	Ges	Luft Lärm	CO2	Ges	Luft Lärm	CO2	Ges	Luft Lärm	CO2	Ges	Luft Lärm	CO2
A07-	KN Linz	Franzosenhausweg	0,66	0,1084	0,0560	0,66	0,1084	0,0560	0,91	0,1490	0,0747	0,91	0,1490	0,0747	1,35	0,2010	0,1095	1,35	0,2010	0,1095
A07-	Franzosenhausweg	Salzburger Straße Neue Welt	0,57	0,0946	0,0489	0,57	0,0946	0,0489	0,80	0,1301	0,0652	0,80	0,1301	0,0652	1,18	0,1754	0,0956	1,18	0,1754	0,0956
A07-	Salzburger Straße Neue Welt	Muldenstraße Bindermichl	0,40	0,0657	0,0339	0,40	0,0657	0,0339	0,55	0,0903	0,0453	0,55	0,0903	0,0453	0,82	0,1218	0,0663	0,82	0,1218	0,0663
A07-	Muldenstraße Bindermichl	Linz-Hummelhof	0,19	0,0319	0,0165	0,19	0,0319	0,0165	0,27	0,0438	0,0220	0,27	0,0438	0,0220	0,40	0,0591	0,0322	0,40	0,0591	0,0322
A07-	Linz-Hummelhof	Wiener Straße	0,27	0,0448	0,0232	0,27	0,0448	0,0232	0,38	0,0616	0,0309	0,38	0,0616	0,0309	0,56	0,0831	0,0453	0,56	0,0831	0,0453
A07-	Wiener Straße	VOEST	0,25	0,0417	0,0215	0,25	0,0417	0,0215	0,35	0,0573	0,0287	0,35	0,0573	0,0287	0,52	0,0773	0,0421	0,52	0,0773	0,0421
A07-	VOEST	Industriezeile	0,20	0,0327	0,0169	0,20	0,0327	0,0169	0,28	0,0449	0,0225	0,28	0,0449	0,0225	0,41	0,0606	0,0330	0,41	0,0606	0,0330
A07-	Industriezeile	Prinz Eugenstraße	0,32	0,0519	0,0268	0,32	0,0519	0,0268	0,44	0,0713	0,0358	0,44	0,0713	0,0358	0,64	0,0962	0,0524	0,64	0,0962	0,0524
A07-	Prinz Eugenstraße	Hafenstraße	0,59	0,0971	0,0502	0,59	0,0971	0,0502	0,82	0,1335	0,0670	0,82	0,1335	0,0670	1,21	0,1800	0,0981	1,21	0,1800	0,0981
A07-	Hafenstraße	Urfahr	0,23	0,0382	0,0197	0,23	0,0382	0,0197	0,32	0,0525	0,0263	0,32	0,0525	0,0263	0,47	0,0708	0,0386	0,47	0,0708	0,0386
A07-	Urfahr	Dornach	0,56	0,0924	0,0477	0,56	0,0924	0,0477	0,78	0,1271	0,0637	0,78	0,1271	0,0637	1,15	0,1713	0,0934	1,15	0,1713	0,0934
A07-	Dornach	Linz Auhof	0,46	0,0762	0,0394	0,46	0,0762	0,0394	0,64	0,1048	0,0526	0,64	0,1048	0,0526	0,95	0,1413	0,0770	0,95	0,1413	0,0770
A07-	Linz Auhof	Treffling	0,77	0,1270	0,0656	0,77	0,1270	0,0656	1,07	0,1746	0,0876	1,07	0,1746	0,0876	1,58	0,2355	0,1283	1,58	0,2355	0,1283
A07-	Treffling	Gallneukirchen	0,93	0,1531	0,0791	0,93	0,1531	0,0791	1,29	0,2105	0,1056	1,29	0,2105	0,1056	1,90	0,2839	0,1547	1,90	0,2839	0,1547
A07-	Gallneukirchen	Engerwitzdorf	0,83	0,1364	0,0705	0,83	0,1364	0,0705	1,15	0,1876	0,0941	1,15	0,1876	0,0941	1,70	0,2529	0,1378	1,70	0,2529	0,1378
A07-	Engerwitzdorf	Unterweikersdorf	1,06	0,1749	0,0904	1,06	0,1749	0,0904	1,48	0,2405	0,1206	1,48	0,2405	0,1206	2,17	0,3243	0,1767	2,17	0,3243	0,1767
A08-	KN Voralpenkreuz	Wels West	3,26	0,5365	0,2772	3,26	0,5365	0,2772	4,53	0,7377	0,3700	4,53	0,7377	0,3700	6,67	0,9948	0,5421	6,67	0,9948	0,5421
A08-	Wels West	Wels-Wirtschaftspark	0,23	0,0378	0,0195	0,23	0,0378	0,0195	0,32	0,0519	0,0260	0,32	0,0519	0,0260	0,47	0,0700	0,0382	0,47	0,0700	0,0382
A08-	Wels-Wirtschaftspark	KN Wels	0,92	0,1514	0,0782	0,92	0,1514	0,0782	1,28	0,2082	0,1044	1,28	0,2082	0,1044	1,88	0,2808	0,1530	1,88	0,2808	0,1530
A08-	KN Wels	Pichl/Bad Schallerbach	1,26	0,2082	0,1076	1,26	0,2082	0,1076	1,76	0,2863	0,1436	1,76	0,2863	0,1436	2,59	0,3861	0,2104	2,59	0,3861	0,2104
A08-	Pichl/Bad Schallerbach	Meggenhofen Gallspach	3,19	0,5261	0,2718	3,19	0,5261	0,2718	4,44	0,7234	0,3628	4,44	0,7234	0,3628	6,54	0,9755	0,5316	6,54	0,9755	0,5316
A08-	Meggenhofen Gallspach	Haag am Hausruck	3,48	0,5734	0,2963	3,48	0,5734	0,2963	4,84	0,7884	0,3954	4,84	0,7884	0,3954	7,13	1,0632	0,5794	7,13	1,0632	0,5794
A08-	Haag am Hausruck	Ried im Innkreis	3,18	0,5233	0,2704	3,18	0,5233	0,2704	4,42	0,7195	0,3609	4,42	0,7195	0,3609	6,50	0,9703	0,5287	6,50	0,9703	0,5287
A08-	Ried im Innkreis	Ort im Innkreis	3,41	0,5616	0,2902	3,41	0,5616	0,2902	4,74	0,7723	0,3873	4,74	0,7723	0,3873	6,98	1,0414	0,5675	6,98	1,0414	0,5675
A08-	Ort im Innkreis	Schärding Suben	2,57	0,4239	0,2190	2,57	0,4239	0,2190	3,58	0,5829	0,2923	3,58	0,5829	0,2923	5,27	0,7860	0,4284	5,27	0,7860	0,4284
A08-	Schärding Suben	Staatsgrenze Suben	0,65	0,1071	0,0554	0,65	0,1071	0,0554	0,90	0,1473	0,0739	0,90	0,1473	0,0739	1,33	0,1986	0,1083	1,33	0,1986	0,1083
A09-	KN Voralpenkreuz	Ried im Traunkreis	1,60	0,2640	0,1364	1,60	0,2640	0,1364	2,23	0,3631	0,1821	2,23	0,3631	0,1821	3,28	0,4896	0,2668	3,28	0,4896	0,2668
A09-	Ried im Traunkreis	Inzersdorf Kirchdorf	3,01	0,4953	0,2559	3,01	0,4953	0,2559	4,18	0,6811	0,3416	4,18	0,6811	0,3416	6,16	0,9184	0,5005	6,16	0,9184	0,5005
A09-	Inzersdorf Kirchdorf	Klaus	3,66	0,6034	0,3117	3,66	0,6034	0,3117	5,09	0,8296	0,4161	5,09	0,8296	0,4161	7,50	1,1187	0,6096	7,50	1,1187	0,6096
A09-	Klaus	St. Pankraz	2,33	0,3835	0,1982	2,33	0,3835	0,1982	3,24	0,5273	0,2645	3,24	0,5273	0,2645	4,77	0,7111	0,3875	4,77	0,7111	0,3875
A09-	St. Pankraz	Roßleiten Windischgarsten	3,25	0,5351	0,2765	3,25	0,5351	0,2765	4,52	0,7358	0,3690	4,52	0,7358	0,3690	6,65	0,9922	0,5407	6,65	0,9922	0,5407
A09-	Roßleiten Windischgarsten	Gleinkerau	1,53	0,2515	0,1300	1,53	0,2515	0,1300	2,12	0,3458	0,1734	2,12	0,3458	0,1734	3,13	0,4664	0,2541	3,13	0,4664	0,2541
A09-	Gleinkerau	Spital am Pyhrn	1,15	0,1896	0,0980	1,15	0,1896	0,0980	1,60	0,2607	0,1307	1,60	0,2607	0,1307	2,36	0,3516	0,1916	2,36	0,3516	0,1916
A09-	Spital am Pyhrn	Ardning / Admont	5,69	0,4827	0,2494	5,69	0,4827	0,2494	7,93	0,6637	0,3329	7,93	0,6637	0,3329	11,79	0,8950	0,4877	11,79	0,8950	0,4877
A09-	Ardning / Admont	Liezen	0,67	0,1100	0,0568	0,67	0,1100	0,0568	0,93	0,1513	0,0759	0,93	0,1513	0,0759	1,37	0,2040	0,1112	1,37	0,2040	0,1112
A09-	Liezen	Rottemmann	1,40	0,2299	0,1188	1,40	0,2299	0,1188	1,94	0,3161	0,1585	1,94	0,3161	0,1585	2,86	0,4262	0,2323	2,86	0,4262	0,2323
A09-	Rottemmann	Trieben	3,48	0,5731	0,2961	3,48	0,5731	0,2961	4,84	0,7880	0,3952	4,84	0,7880	0,3952	7,12	1,0626	0,5790	7,12	1,0626	0,5790
A09-	Trieben	Treglwang	2,83	0,4659	0,2407	2,83	0,4659	0,2407	3,93	0,6407	0,3213	3,93	0,6407	0,3213	5,79	0,8639	0,4708	5,79	0,8639	0,4708
A09-	Treglwang	Kalwang	3,80	0,6262	0,3235	3,80	0,6262	0,3235	5,28	0,8610	0,4318	5,28	0,8610	0,4318	7,78	1,1610	0,6327	7,78	1,1610	0,6327
A09-	Kalwang	Mautern	1,77	0,2916	0,1506	1,77	0,2916	0,1506	2,46	0,4009	0,2010	2,46	0,4009	0,2010	3,62	0,5406	0,2946	3,62	0,5406	0,2946
A09-	Mautern	Kammern	1,99	0,3280	0,1695	1,99	0,3280	0,1695	2,77	0,4510	0,2262	2,77	0,4510	0,2262	4,08	0,6081	0,3314	4,08	0,6081	0,3314
A09-	Kammern	Traboch	2,08	0,3429	0,1772	2,08	0,3429	0,1772	2,89	0,4715	0,2365	2,89	0,4715	0,2365	4,26	0,6358	0,3465	4,26	0,6358	0,3465
A09-	Traboch	Terminal St. Michael	0,41	0,0673	0,0348	0,41	0,0673	0,0348	0,57	0,0926	0,0464	0,57	0,0926	0,0464	0,84	0,1249	0,0680	0,84	0,1249	0,0680
A09-	Terminal St. Michael	KN St. Michael	0,77	0,1262	0,0652	0,77	0,1262	0,0652	1,07	0,1736	0,0871	1,07	0,1736	0,0871	1,57	0,2341	0,1276	1,57	0,2341	0,1276
A09-	KN St. Michael	Übelbach	13,85	1,1757	0,6074	13,85	1,1757	0,6074	19,32	1,6165	0,8107	19,32	1,6165	0,8107	28,71	2,1799	1,1879	28,71	2,1799	1,1879
A09-	Übelbach	KN Peggau Deutschfeistritz	2,36	0,3888	0,2009	2,36	0,3888	0,2009	3,28	0,5347	0,2681	3,28	0,5347	0,2681	4,83	0,7210	0,3929	4,83	0,7210	0,3929
A09-	KN Peggau Deutschfeistritz	Gratkorn Nord	1,12	0,1842	0,0952	1,12	0,1842	0,0952	1,55	0,2533	0,1270	1,55	0,2533	0,1270	2,29	0,3416	0,1861	2,29	0,3416	0,1861
A09-	Gratkorn Nord	Gratkorn Süd	1,23	0,2023	0,1045	1,23	0,2023	0,1045	1,71	0,2782	0,1395	1,71	0,2782	0,1395	2,51	0,3751	0,2044	2,51	0,3751	0,2044
A09-	Gratkorn Süd	Graz Nord	0,27	0,0448	0,0232	0,27	0,0448	0,0232	0,38	0,0616	0,0309	0,38	0,0616	0,0309	0,56	0,0831	0,0453	0,56	0,0831	0,0453
A09-	Graz Nord	Graz Webling	3,11	0,5128	0,2650	3,11	0,5128	0,2650	4,33	0,7051										

STR-KENNZAHL	MAUTABSCHNITT VON	MAUTABSCHNITT BIS	Omnibusse / CO ₂ -Emissionsklasse 1 / EURO III																	
			Kat. 2						Kat. 3						Kat. 4					
			Tag			Nacht			Tag			Nacht			Tag			Nacht		
			Ges	Luft Lärm	CO ₂	Ges	Luft Lärm	CO ₂	Ges	Luft Lärm	CO ₂	Ges	Luft Lärm	CO ₂	Ges	Luft Lärm	CO ₂	Ges	Luft Lärm	CO ₂
A10-	F. Verbindung GH Eben	Eben	0,35	0,0576	0,0298	0,35	0,0576	0,0298	0,49	0,0792	0,0397	0,49	0,0792	0,0397	0,72	0,1068	0,0582	0,72	0,1068	0,0582
A10-	Eben	Radstadt Altenmarkt Graz	0,78	0,1279	0,0661	0,78	0,1279	0,0661	1,08	0,1759	0,0882	1,08	0,1759	0,0882	1,59	0,2372	0,1293	1,59	0,2372	0,1293
A10-	Radstadt Altenmarkt Graz	Flachau	1,09	0,1789	0,0924	1,09	0,1789	0,0924	1,51	0,2460	0,1234	1,51	0,2460	0,1234	2,22	0,3317	0,1808	2,22	0,3317	0,1808
A10-	Flachau	Flachauwinkel	3,84	0,3490	0,1803	3,84	0,3490	0,1803	5,35	0,4798	0,2406	5,35	0,4798	0,2406	7,94	0,6470	0,3526	7,94	0,6470	0,3526
A10-	Flachauwinkel	Zederhaus	9,67	0,8794	0,4544	9,67	0,8794	0,4544	13,48	1,2092	0,6064	13,48	1,2092	0,6064	20,02	1,6306	0,8886	20,02	1,6306	0,8886
A10-	Zederhaus	St. Michael/Lungau	6,38	0,5802	0,2998	6,38	0,5802	0,2998	8,90	0,7978	0,4001	8,90	0,7978	0,4001	13,21	1,0758	0,5863	13,21	1,0758	0,5863
A10-	St. Michael/Lungau	Rennweg Katschberg	4,68	0,4254	0,2198	4,68	0,4254	0,2198	6,52	0,5849	0,2933	6,52	0,5849	0,2933	9,68	0,7887	0,4298	9,68	0,7887	0,4298
A102	Seeboden	KN Spittal Millstätter See	0,57	0,0931	0,0481	0,57	0,0931	0,0481	0,79	0,1280	0,0642	0,79	0,1280	0,0642	1,16	0,1727	0,0941	1,16	0,1727	0,0941
A102	KN Spittal Millstätter See	Lendorf	1,22	0,2009	0,1038	1,22	0,2009	0,1038	1,70	0,2762	0,1385	1,70	0,2762	0,1385	2,50	0,3725	0,2030	2,50	0,3725	0,2030
A10-	Rennweg Katschberg	Gmünd Maltatal	4,93	0,8128	0,4200	4,93	0,8128	0,4200	6,86	1,1176	0,5605	6,86	1,1176	0,5605	10,10	1,5071	0,8213	10,10	1,5071	0,8213
A10-	Gmünd Maltatal	KN Spittal Millstätter See	2,81	0,4626	0,2390	2,81	0,4626	0,2390	3,90	0,6361	0,3190	3,90	0,6361	0,3190	5,75	0,8578	0,4674	5,75	0,8578	0,4674
A10-	KN Spittal Millstätter See	Spittal Ost	2,13	0,3504	0,1810	2,13	0,3504	0,1810	2,96	0,4818	0,2416	2,96	0,4818	0,2416	4,36	0,6497	0,3541	4,36	0,6497	0,3541
A10-	Spittal Ost	Paternion Feistritz	3,67	0,6051	0,3127	3,67	0,6051	0,3127	5,11	0,8321	0,4173	5,11	0,8321	0,4173	7,52	1,1220	0,6114	7,52	1,1220	0,6114
A10-	Paternion Feistritz	Villach West	3,96	0,6522	0,3370	3,96	0,6522	0,3370	5,50	0,8968	0,4498	5,50	0,8968	0,4498	8,11	1,2093	0,6590	8,11	1,2093	0,6590
A10-	Villach West	Villach Ossiacher See	1,71	0,2820	0,1457	1,71	0,2820	0,1457	2,38	0,3877	0,1944	2,38	0,3877	0,1944	3,50	0,5228	0,2849	3,50	0,5228	0,2849
A10-	Villach Ossiacher See	KN Villach	1,34	0,2203	0,1138	1,34	0,2203	0,1138	1,86	0,3029	0,1519	1,86	0,3029	0,1519	2,74	0,4085	0,2226	2,74	0,4085	0,2226
A11-	KN Villach	St. Niklas Faakersee	0,96	0,1577	0,0815	0,96	0,1577	0,0815	1,33	0,2168	0,1087	1,33	0,2168	0,1087	1,96	0,2924	0,1593	1,96	0,2924	0,1593
A11-	St. Niklas Faakersee	St. Jakob/Rosental	2,40	0,3960	0,2046	2,40	0,3960	0,2046	3,34	0,5446	0,2731	3,34	0,5446	0,2731	4,92	0,7343	0,4002	4,92	0,7343	0,4002
A11-	St. Jakob/Rosental	Staatsgrenze Karawankentunnel	10,14	0,4659	0,2407	10,14	0,4659	0,2407	14,17	0,6407	0,3213	14,17	0,6407	0,3213	21,14	0,8639	0,4708	21,14	0,8639	0,4708
A12-	Staatsgrenze Kufstein	Kufstein Nord	0,55	0,0767	0,0396	0,55	0,0767	0,0396	0,77	0,1055	0,0529	0,77	0,1055	0,0529	1,14	0,1422	0,0775	1,14	0,1422	0,0775
A12-	Kufstein Nord	Kufstein Süd	1,42	0,1967	0,1016	1,42	0,1967	0,1016	1,97	0,2705	0,1356	1,97	0,2705	0,1356	2,92	0,3647	0,1988	2,92	0,3647	0,1988
A12-	Kufstein Süd	Kirchbichl Langkampfen	1,94	0,2686	0,1388	1,94	0,2686	0,1388	2,69	0,3693	0,1852	2,69	0,3693	0,1852	3,98	0,4980	0,2714	3,98	0,4980	0,2714
A12-	Kirchbichl Langkampfen	Wörgl Ost St. Johann i. T. Brixental	1,89	0,2628	0,1358	1,89	0,2628	0,1358	2,64	0,3614	0,1812	2,64	0,3614	0,1812	3,89	0,4873	0,2655	3,89	0,4873	0,2655
A12-	Wörgl Ost St. Johann i. T. Brixental	Wörgl West	1,00	0,1383	0,0715	1,00	0,1383	0,0715	1,39	0,1902	0,0954	1,39	0,1902	0,0954	2,05	0,2565	0,1398	2,05	0,2565	0,1398
A12-	Wörgl West	Kramsach Rattenberg Brixlegg	4,25	0,5899	0,3048	4,25	0,5899	0,3048	5,92	0,8111	0,4068	5,92	0,8111	0,4068	8,74	1,0937	0,5960	8,74	1,0937	0,5960
A12-	Kramsach Rattenberg Brixlegg	Wiesing Achensee Zillertal	2,61	0,3620	0,1870	2,61	0,3620	0,1870	3,63	0,4977	0,2496	3,63	0,4977	0,2496	5,36	0,6711	0,3657	5,36	0,6711	0,3657
A12-	Wiesing Achensee Zillertal	Janbach	1,03	0,1432	0,0740	1,03	0,1432	0,0740	1,44	0,1969	0,0988	1,44	0,1969	0,0988	2,12	0,2656	0,1447	2,12	0,2656	0,1447
A12-	Janbach	Schwaz	2,28	0,3159	0,1632	2,28	0,3159	0,1632	3,17	0,4343	0,2178	3,17	0,4343	0,2178	4,68	0,5857	0,3192	4,68	0,5857	0,3192
A12-	Schwaz	Vomp	1,30	0,1806	0,0933	1,30	0,1806	0,0933	1,81	0,2483	0,1245	1,81	0,2483	0,1245	2,68	0,3348	0,1825	2,68	0,3348	0,1825
A12-	Vomp	Wattens	2,68	0,3722	0,1923	2,68	0,3722	0,1923	3,73	0,5118	0,2567	3,73	0,5118	0,2567	5,52	0,6902	0,3761	5,52	0,6902	0,3761
A12-	Wattens	Hall/Tirol Mitte	2,38	0,3300	0,1705	2,38	0,3300	0,1705	3,31	0,4538	0,2276	3,31	0,4538	0,2276	4,89	0,6119	0,3334	4,89	0,6119	0,3334
A12-	Hall/Tirol Mitte	Hall/Tirol West	0,96	0,1327	0,0686	0,96	0,1327	0,0686	1,33	0,1825	0,0915	1,33	0,1825	0,0915	1,97	0,2461	0,1341	1,97	0,2461	0,1341
A12-	Hall/Tirol West	A12 Innsbruck Ost	1,06	0,1467	0,0758	1,06	0,1467	0,0758	1,47	0,2017	0,1012	1,47	0,2017	0,1012	2,17	0,2720	0,1482	2,17	0,2720	0,1482
A12-	A12 Innsbruck Ost	Innsbruck Mitte	0,69	0,1013	0,0523	0,69	0,1013	0,0523	0,97	0,1393	0,0698	0,97	0,1393	0,0698	1,44	0,1878	0,1024	1,44	0,1878	0,1024
A12-	Innsbruck Mitte	A12 Innsbruck West	0,93	0,1536	0,0794	0,93	0,1536	0,0794	1,30	0,2112	0,1059	1,30	0,2112	0,1059	1,91	0,2848	0,1552	1,91	0,2848	0,1552
A12-	A12 Innsbruck West	Innsbruck Kranebitten	1,22	0,2013	0,1040	1,22	0,2013	0,1040	1,70	0,2768	0,1388	1,70	0,2768	0,1388	2,50	0,3733	0,2034	2,50	0,3733	0,2034
A12-	Innsbruck Kranebitten	Zirl Ost Garmisch Seefeld	1,42	0,2336	0,1207	1,42	0,2336	0,1207	1,97	0,3212	0,1611	1,97	0,3212	0,1611	2,90	0,4332	0,2360	2,90	0,4332	0,2360
A12-	Zirl Ost Garmisch Seefeld	Zirl West	0,89	0,1462	0,0755	0,89	0,1462	0,0755	1,23	0,2010	0,1008	1,23	0,2010	0,1008	1,82	0,2710	0,1477	1,82	0,2710	0,1477
A12-	Zirl West	Pettinau	1,59	0,2617	0,1352	1,59	0,2617	0,1352	2,21	0,3599	0,1805	2,21	0,3599	0,1805	3,25	0,4853	0,2645	3,25	0,4853	0,2645
A12-	Pettinau	Telfs Ost	1,61	0,2646	0,1367	1,61	0,2646	0,1367	2,23	0,3639	0,1825	2,23	0,3639	0,1825	3,29	0,4907	0,2674	3,29	0,4907	0,2674
A12-	Telfs Ost	Telfs West	0,78	0,1292	0,0668	0,78	0,1292	0,0668	1,09	0,1777	0,0891	1,09	0,1777	0,0891	1,61	0,2396	0,1306	1,61	0,2396	0,1306
A12-	Telfs West	Mötz Reutte	2,54	0,4176	0,2158	2,54	0,4176	0,2158	3,52	0,5742	0,2880	3,52	0,5742	0,2880	5,19	0,7743	0,4220	5,19	0,7743	0,4220
A12-	Mötz Reutte	Haiming Ötztal	2,95	0,4858	0,2510	2,95	0,4858	0,2510	4,10	0,6679	0,3350	4,10	0,6679	0,3350	6,04	0,9007	0,4908	6,04	0,9007	0,4908
A12-	Haiming Ötztal	Imst	2,35	0,3867	0,1998	2,35	0,3867	0,1998	3,26	0,5317	0,2667	3,26	0,5317	0,2667	4,81	0,7170	0,3907	4,81	0,7170	0,3907
A12-	Imst	Imst Au	0,40	0,0655	0,0338	0,40	0,0655	0,0338	0,55	0,0900	0,0451	0,55	0,0900	0,0451	0,81	0,1214	0,0662	0,81	0,1214	0,0662
A12-	Imst Au	Mils	0,85	0,1406	0,0727	0,85	0,1406	0,0727	1,19	0,1934	0,0970	1,19	0,1934	0,0970	1,75	0,2608	0,1421	1,75	0,2608	0,1421
A12-	Mils	Mils Schönwies	1,38	0,2266	0,1171	1,38	0,2266	0,1171	1,91	0,3115	0,1562	1,91	0,3115	0,1562	2,82	0,4201	0,2289	2,82	0,4201	0,2289
A12-	Mils Schönwies	KN Oberinntal	1,22	0,2006	0,1037	1,22	0,2006	0,1037	1,69	0,2759	0,1384	1,69	0,2759	0,1384	2,49	0,3720	0,2027	2,49	0,3720	0,2027
A12-	KN Oberinntal	Zams	0,32	0,0528	0,0273	0,32	0,0528	0,0273	0,45	0,0726	0,0364	0,45	0,0726	0,0364	0,66	0,0979	0,0534	0,66	0,0979	0,0534
A122	KN Oberinntal	Fließ	2,2																	

STR-KENNZAHL	MAUTABSCHNITT VON	MAUTABSCHNITT BIS	Omnibusse / CO ₂ -Emissionsklasse 1 / EURO III																	
			Kat. 2						Kat. 3						Kat. 4					
			Tag			Nacht			Tag			Nacht			Tag			Nacht		
			Ges	Luft Lärm	CO ₂	Ges	Luft Lärm	CO ₂	Ges	Luft Lärm	CO ₂	Ges	Luft Lärm	CO ₂	Ges	Luft Lärm	CO ₂	Ges	Luft Lärm	CO ₂
A14-	Brandnertal	Bludenz Bürs	0,45	0,0742	0,0383	0,45	0,0742	0,0383	0,63	0,1020	0,0511	0,63	0,1020	0,0511	0,92	0,1375	0,0749	0,92	0,1375	0,0749
A14-	Bludenz Bürs	Bludenz Montafon	0,64	0,1051	0,0543	0,64	0,1051	0,0543	0,89	0,1445	0,0725	0,89	0,1445	0,0725	1,31	0,1949	0,1062	1,31	0,1949	0,1062
A141	KN Bregenz	Bregenz Citytunnel	0,58	0,0963	0,0497	0,58	0,0963	0,0497	0,81	0,1324	0,0664	0,81	0,1324	0,0664	1,20	0,1785	0,0973	1,20	0,1785	0,0973
A21-	KN Steinhäusl	Hochstraß	0,96	0,1588	0,0821	0,96	0,1588	0,0821	1,34	0,2184	0,1095	1,34	0,2184	0,1095	1,97	0,2945	0,1605	1,97	0,2945	0,1605
A21-	Hochstraß	Alland	3,37	0,5549	0,2867	3,37	0,5549	0,2867	4,68	0,7630	0,3827	4,68	0,7630	0,3827	6,90	1,0289	0,5607	6,90	1,0289	0,5607
A21-	Alland	Mayerling	0,68	0,1127	0,0582	0,68	0,1127	0,0582	0,95	0,1549	0,0777	0,95	0,1549	0,0777	1,40	0,2089	0,1138	1,40	0,2089	0,1138
A21-	Mayerling	Heiligenkreuz	1,58	0,2610	0,1348	1,58	0,2610	0,1348	2,20	0,3588	0,1800	2,20	0,3588	0,1800	3,24	0,4839	0,2637	3,24	0,4839	0,2637
A21-	Heiligenkreuz	Hinterbrühl	0,88	0,1455	0,0752	0,88	0,1455	0,0752	1,23	0,2000	0,1003	1,23	0,2000	0,1003	1,81	0,2698	0,1470	1,81	0,2698	0,1470
A21-	Hinterbrühl	Gießhübl	1,66	0,2729	0,1410	1,66	0,2729	0,1410	2,30	0,3752	0,1882	2,30	0,3752	0,1882	3,39	0,5060	0,2757	3,39	0,5060	0,2757
A21-	Gießhübl	Brunn/Gebirge	1,39	0,2283	0,1180	1,39	0,2283	0,1180	1,93	0,3140	0,1575	1,93	0,3140	0,1575	2,84	0,4234	0,2307	2,84	0,4234	0,2307
A21-	Brunn/Gebirge	KN Vösendorf	0,62	0,1016	0,0525	0,62	0,1016	0,0525	0,86	0,1397	0,0700	0,86	0,1397	0,0700	1,26	0,1883	0,1026	1,26	0,1883	0,1026
A22-	KN Wien Kaisermühlen	Kaisermühlen	0,49	0,0803	0,0415	0,49	0,0803	0,0415	0,68	0,1104	0,0553	0,68	0,1104	0,0553	1,00	0,1488	0,0811	1,00	0,1488	0,0811
A22-	Kaisermühlen	Reichsbrücke	0,40	0,0665	0,0344	0,40	0,0665	0,0344	0,56	0,0915	0,0459	0,56	0,0915	0,0459	0,83	0,1234	0,0672	0,83	0,1234	0,0672
A22-	Reichsbrücke	Kagran Vienna International Center	0,16	0,0256	0,0132	0,16	0,0256	0,0132	0,22	0,0352	0,0177	0,22	0,0352	0,0177	0,32	0,0475	0,0259	0,32	0,0475	0,0259
A22-	Kagran Vienna International Center	Brigittenerbrücke	0,25	0,0410	0,0212	0,25	0,0410	0,0212	0,35	0,0564	0,0283	0,35	0,0564	0,0283	0,51	0,0761	0,0415	0,51	0,0761	0,0415
A22-	Brigittenerbrücke	Floridsdorferbrücke	0,40	0,0662	0,0342	0,40	0,0662	0,0342	0,56	0,0911	0,0457	0,56	0,0911	0,0457	0,82	0,1228	0,0669	0,82	0,1228	0,0669
A22-	Floridsdorferbrücke	KN Gürtel Nordbrücke	0,26	0,0422	0,0218	0,26	0,0422	0,0218	0,36	0,0581	0,0291	0,36	0,0581	0,0291	0,53	0,0783	0,0427	0,53	0,0783	0,0427
A22-	KN Gürtel Nordbrücke	Strebersdorf	0,88	0,1444	0,0746	0,88	0,1444	0,0746	1,22	0,1985	0,0996	1,22	0,1985	0,0996	1,79	0,2677	0,1459	1,79	0,2677	0,1459
A221	Wien Nordbrücke	KN Gürtel Nordbrücke	0,26	0,0426	0,0220	0,26	0,0426	0,0220	0,36	0,0585	0,0294	0,36	0,0585	0,0294	0,53	0,0789	0,0430	0,53	0,0789	0,0430
A221	KN Gürtel Nordbrücke	Wien Pragerstraße	0,28	0,0458	0,0237	0,28	0,0458	0,0237	0,39	0,0630	0,0316	0,39	0,0630	0,0316	0,57	0,0850	0,0463	0,57	0,0850	0,0463
A221	Wien Pragerstraße	Wien Neujedlersdorf	0,12	0,0201	0,0104	0,12	0,0201	0,0104	0,17	0,0276	0,0138	0,17	0,0276	0,0138	0,25	0,0372	0,0203	0,25	0,0372	0,0203
A221	Wien Neujedlersdorf	Brünnerstr/Shuttleworthstraße	0,31	0,0509	0,0263	0,31	0,0509	0,0263	0,43	0,0700	0,0351	0,43	0,0700	0,0351	0,63	0,0943	0,0514	0,63	0,0943	0,0514
A22-	Strebersdorf	Korneuburg Ost	1,77	0,2909	0,1503	1,77	0,2909	0,1503	2,46	0,4000	0,2006	2,46	0,4000	0,2006	3,62	0,5393	0,2939	3,62	0,5393	0,2939
A222	Strebersdorf	Wien Vohburggasse	0,22	0,0361	0,0187	0,22	0,0361	0,0187	0,31	0,0497	0,0249	0,31	0,0497	0,0249	0,45	0,0670	0,0365	0,45	0,0670	0,0365
A22-	Korneuburg Ost	KN Korneuburg	1,14	0,1877	0,0970	1,14	0,1877	0,0970	1,58	0,2581	0,1295	1,58	0,2581	0,1295	2,33	0,3481	0,1897	2,33	0,3481	0,1897
A22-	KN Korneuburg	Stockerau Ost	1,66	0,2731	0,1411	1,66	0,2731	0,1411	2,30	0,3755	0,1883	2,30	0,3755	0,1883	3,39	0,5064	0,2760	3,39	0,5064	0,2760
A22-	Stockerau Ost	Stockerau Mitte	0,66	0,1089	0,0563	0,66	0,1089	0,0563	0,92	0,1498	0,0751	0,92	0,1498	0,0751	1,35	0,2019	0,1100	1,35	0,2019	0,1100
A22-	Stockerau Mitte	KN Stockerau/West	0,56	0,0925	0,0478	0,56	0,0925	0,0478	0,78	0,1272	0,0638	0,78	0,1272	0,0638	1,15	0,1715	0,0935	1,15	0,1715	0,0935
A23-	Altmannsdorferstraße	KN Wien Inzersdorf	0,49	0,0809	0,0418	0,49	0,0809	0,0418	0,68	0,1113	0,0558	0,68	0,1113	0,0558	1,01	0,1501	0,0818	1,01	0,1501	0,0818
A23-	KN Wien Inzersdorf	Favoriten	1,24	0,2039	0,1054	1,24	0,2039	0,1054	1,72	0,2804	0,1406	1,72	0,2804	0,1406	2,53	0,3781	0,2060	2,53	0,3781	0,2060
A23-	Favoriten	KN Gürtel Landstraßer Hauptstraße	0,78	0,1278	0,0660	0,78	0,1278	0,0660	1,08	0,1758	0,0881	1,08	0,1758	0,0881	1,59	0,2370	0,1292	1,59	0,2370	0,1292
A23-	KN Gürtel Landstraßer Hauptstraße	St. Marx	0,29	0,0485	0,0251	0,29	0,0485	0,0251	0,41	0,0667	0,0335	0,41	0,0667	0,0335	0,60	0,0900	0,0490	0,60	0,0900	0,0490
A23-	St. Marx	KN Wien Prater	0,25	0,0412	0,0213	0,25	0,0412	0,0213	0,35	0,0566	0,0284	0,35	0,0566	0,0284	0,51	0,0764	0,0416	0,51	0,0764	0,0416
A23-	KN Wien Prater	Handelskai	0,56	0,0914	0,0472	0,56	0,0914	0,0472	0,77	0,1257	0,0631	0,77	0,1257	0,0631	1,14	0,1695	0,0924	1,14	0,1695	0,0924
A23-	Handelskai	KN Wien Kaisermühlen	0,25	0,0418	0,0216	0,25	0,0418	0,0216	0,35	0,0575	0,0288	0,35	0,0575	0,0288	0,52	0,0775	0,0422	0,52	0,0775	0,0422
A23-	KN Wien Kaisermühlen	Groß Enzersdorf Stadlau	0,70	0,1147	0,0593	0,70	0,1147	0,0593	0,97	0,1577	0,0791	0,97	0,1577	0,0791	1,43	0,2127	0,1159	1,43	0,2127	0,1159
A23-	Groß Enzersdorf Stadlau	Hirschstetten	0,39	0,0643	0,0332	0,39	0,0643	0,0332	0,54	0,0884	0,0444	0,54	0,0884	0,0444	0,80	0,1193	0,0650	0,80	0,1193	0,0650
A233	KN Gürtel Landstraßer Hauptstraße	Wien Gürtel	0,23	0,0375	0,0194	0,23	0,0375	0,0194	0,32	0,0516	0,0259	0,32	0,0516	0,0259	0,47	0,0696	0,0379	0,47	0,0696	0,0379
A25-	KN A1/A25 Passau Wels	Weißkirchen	0,97	0,1623	0,0866	0,97	0,1623	0,0866	1,37	0,2184	0,1092	1,37	0,2184	0,1092	1,97	0,2945	0,1605	1,97	0,2945	0,1605
A25-	Weißkirchen	Marchtrenk Wels Ost	0,92	0,1508	0,0779	0,92	0,1508	0,0779	1,27	0,2073	0,1040	1,27	0,2073	0,1040	1,87	0,2795	0,1523	1,87	0,2795	0,1523
A25-	Marchtrenk Wels Ost	ÖBB Terminal Wels	0,25	0,0406	0,0210	0,25	0,0406	0,0210	0,34	0,0558	0,0280	0,34	0,0558	0,0280	0,50	0,0752	0,0410	0,50	0,0752	0,0410
A25-	ÖBB Terminal Wels	Wels Nord	1,18	0,1944	0,1005	1,18	0,1944	0,1005	1,64	0,2674	0,1341	1,64	0,2674	0,1341	2,42	0,3605	0,1965	2,42	0,3605	0,1965
A25-	Wels Nord	KN Wels	0,84	0,1383	0,0715	0,84	0,1383	0,0715	1,17	0,1902	0,0954	1,17	0,1902	0,0954	1,72	0,2565	0,1398	1,72	0,2565	0,1398
S01-	KN Vösendorf	Vorarlberger Allee	0,62	0,1026	0,0530	0,62	0,1026	0,0530	0,87	0,1410	0,0707	0,87	0,1410	0,0707	1,27	0,1902	0,1036	1,27	0,1902	0,1036
S01-	Vorarlberger Allee	Laxenburger Str.	0,33	0,0539	0,0278	0,33	0,0539	0,0278	0,45	0,0741	0,0371	0,45	0,0741	0,0371	0,67	0,0999	0,0544	0,67	0,0999	0,0544
S01-	Laxenburger Str.	Güterzentrum Wien Süd	0,41	0,0668	0,0345	0,41	0,0668	0,0345	0,56	0,0918	0,0460	0,56	0,0918	0,0460	0,83	0,1238	0,0675	0,83	0,1238	0,0675
S01-	Güterzentrum Wien Süd	Rothneusiedl	0,26	0,0434	0,0224	0,26	0,0434	0,0224	0,37	0,0597	0,0299	0,37	0,0597	0,0299	0,54	0,0805	0,0438	0,54	0,0805	0,0438
S01-	Rothneusiedl	KN Rustenfeld	0,62	0,1015	0,0525	0,62	0,1015	0,0525	0,86	0,1396	0,0700	0,86	0,1396	0,0700	1,26	0,1882	0,1026	1,26	0,1882	0,1026
S01-	KN Rustenfeld	Rannersdorf	0,86	0,1425	0,0736	0,86	0,1425	0,0736	1,20	0,1959	0,0982	1,20	0,1959	0,0982	1,77	0,2642	0,1439	1,77	0,2642	0,1439
S011	KN Rustenfeld	Leop																		

STR-KENNZAHL	MAUTABSCHNITT VON	MAUTABSCHNITT BIS	Omnibusse / CO2-Emissionsklasse 1 / EURO III																	
			Kat. 2						Kat. 3						Kat. 4					
			Tag			Nacht			Tag			Nacht			Tag			Nacht		
			Ges	Luft Lärm	CO2	Ges	Luft Lärm	CO2	Ges	Luft Lärm	CO2	Ges	Luft Lärm	CO2	Ges	Luft Lärm	CO2	Ges	Luft Lärm	CO2
S03-	Großstelzendorf	Hollabrunn Süd	1,33	0,2199	0,1136	1,33	0,2199	0,1136	1,86	0,3023	0,1516	1,86	0,3023	0,1516	2,73	0,4077	0,2222	2,73	0,4077	0,2222
S03-	Hollabrunn Süd	Hollabrunn Mitte	0,38	0,0629	0,0325	0,38	0,0629	0,0325	0,53	0,0865	0,0434	0,53	0,0865	0,0434	0,78	0,1167	0,0636	0,78	0,1167	0,0636
S03-	Hollabrunn Mitte	Hollabrunn Nord	0,87	0,1426	0,0737	0,87	0,1426	0,0737	1,20	0,1960	0,0983	1,20	0,1960	0,0983	1,77	0,2643	0,1440	1,77	0,2643	0,1440
S03-	Hollabrunn Nord	Wullersdorf	1,66	0,2734	0,1413	1,66	0,2734	0,1413	2,31	0,3759	0,1885	2,31	0,3759	0,1885	3,40	0,5069	0,2763	3,40	0,5069	0,2763
S03-	Wullersdorf	Guntersdorf	1,15	0,1893	0,0978	1,15	0,1893	0,0978	1,60	0,2603	0,1305	1,60	0,2603	0,1305	2,35	0,3510	0,1913	2,35	0,3510	0,1913
S04-	KN Mattersburg	Sigleß	0,69	0,1137	0,0587	0,69	0,1137	0,0587	0,96	0,1563	0,0784	0,96	0,1563	0,0784	1,41	0,2108	0,1148	1,41	0,2108	0,1148
S04-	Sigleß	Bad Sauerbrunn	1,61	0,2656	0,1372	1,61	0,2656	0,1372	2,24	0,3652	0,1831	2,24	0,3652	0,1831	3,30	0,4924	0,2684	3,30	0,4924	0,2684
S04-	Bad Sauerbrunn	Neudörfel	0,68	0,1116	0,0577	0,68	0,1116	0,0577	0,94	0,1535	0,0770	0,94	0,1535	0,0770	1,39	0,2069	0,1128	1,39	0,2069	0,1128
S04-	Neudörfel	Wr.Neustadt Ost	0,71	0,1168	0,0604	0,71	0,1168	0,0604	0,99	0,1606	0,0806	0,99	0,1606	0,0806	1,45	0,2166	0,1180	1,45	0,2166	0,1180
S04-	Wr.Neustadt Ost	Katzelsdorf	0,33	0,0547	0,0283	0,33	0,0547	0,0283	0,46	0,0752	0,0377	0,46	0,0752	0,0377	0,68	0,1015	0,0553	0,68	0,1015	0,0553
S04-	Katzelsdorf	Langenkirchen	0,28	0,0458	0,0237	0,28	0,0458	0,0237	0,39	0,0630	0,0316	0,39	0,0630	0,0316	0,57	0,0849	0,0463	0,57	0,0849	0,0463
S04-	Langenkirchen	Wr.Neustadt Süd	0,25	0,0406	0,0210	0,25	0,0406	0,0210	0,34	0,0558	0,0280	0,34	0,0558	0,0280	0,50	0,0753	0,0410	0,50	0,0753	0,0410
S04-	Wr.Neustadt Süd	KN Wr. Neustadt	0,41	0,0672	0,0347	0,41	0,0672	0,0347	0,57	0,0924	0,0463	0,57	0,0924	0,0463	0,84	0,1246	0,0679	0,84	0,1246	0,0679
S05-	KN Stockerau/West	Tulln	2,82	0,4637	0,2396	2,82	0,4637	0,2396	3,91	0,6376	0,3197	3,91	0,6376	0,3197	5,76	0,8597	0,4685	5,76	0,8597	0,4685
S05-	Tulln	Königsbrunn / Wagram	3,50	0,5762	0,2977	3,50	0,5762	0,2977	4,86	0,7923	0,3973	4,86	0,7923	0,3973	7,16	1,0684	0,5822	7,16	1,0684	0,5822
S05-	Königsbrunn / Wagram	Kirchberg/Wagram	0,94	0,1548	0,0800	0,94	0,1548	0,0800	1,31	0,2129	0,1067	1,31	0,2129	0,1067	1,92	0,2870	0,1564	1,92	0,2870	0,1564
S05-	Kirchberg/Wagram	Fels / Wagram	0,70	0,1160	0,0599	0,70	0,1160	0,0599	0,98	0,1595	0,0800	0,98	0,1595	0,0800	1,44	0,2150	0,1172	1,44	0,2150	0,1172
S05-	Fels / Wagram	Grafenwörth	1,62	0,2670	0,1379	1,62	0,2670	0,1379	2,25	0,3671	0,1841	2,25	0,3671	0,1841	3,32	0,4950	0,2698	3,32	0,4950	0,2698
S05-	Grafenwörth	Jettsdorf	0,72	0,1194	0,0617	0,72	0,1194	0,0617	1,01	0,1641	0,0823	1,01	0,1641	0,0823	1,48	0,2213	0,1206	1,48	0,2213	0,1206
S06-	KN Seebenstein	Neunkirchen	1,11	0,1822	0,0941	1,11	0,1822	0,0941	1,54	0,2505	0,1256	1,54	0,2505	0,1256	2,26	0,3378	0,1841	2,26	0,3378	0,1841
S06-	Neunkirchen	Gloggnitz	3,55	0,5842	0,3018	3,55	0,5842	0,3018	4,93	0,8032	0,4028	4,93	0,8032	0,4028	7,26	1,0831	0,5902	7,26	1,0831	0,5902
S06-	Gloggnitz	Maria Schutz	2,26	0,3723	0,1924	2,26	0,3723	0,1924	3,14	0,5120	0,2568	3,14	0,5120	0,2568	4,63	0,6904	0,3762	4,63	0,6904	0,3762
S06-	Maria Schutz	Spital / Semmering	1,92	0,3160	0,1633	1,92	0,3160	0,1633	2,67	0,4345	0,2179	2,67	0,4345	0,2179	3,93	0,5860	0,3193	3,93	0,5860	0,3193
S06-	Spital / Semmering	Mürzzuschlag Ost	1,60	0,2640	0,1364	1,60	0,2640	0,1364	2,23	0,3630	0,1821	2,23	0,3630	0,1821	3,28	0,4895	0,2668	3,28	0,4895	0,2668
S06-	Mürzzuschlag Ost	Mariazell, Mürzsteg, Mürzzuschlag	1,42	0,2340	0,1209	1,42	0,2340	0,1209	1,98	0,3218	0,1614	1,98	0,3218	0,1614	2,91	0,4340	0,2365	2,91	0,4340	0,2365
S06-	Mariazell, Mürzsteg, Mürzzuschlag	Hönigsberg	1,01	0,1669	0,0862	1,01	0,1669	0,0862	1,41	0,2295	0,1151	1,41	0,2295	0,1151	2,07	0,3095	0,1686	2,07	0,3095	0,1686
S06-	Hönigsberg	Langenwang	0,56	0,0923	0,0477	0,56	0,0923	0,0477	0,78	0,1269	0,0637	0,78	0,1269	0,0637	1,15	0,1711	0,0933	1,15	0,1711	0,0933
S06-	Langenwang	Krieglach	0,67	0,1096	0,0566	0,67	0,1096	0,0566	0,93	0,1507	0,0756	0,93	0,1507	0,0756	1,36	0,2033	0,1108	1,36	0,2033	0,1108
S06-	Krieglach	Mitterdorf	1,68	0,2771	0,1432	1,68	0,2771	0,1432	2,34	0,3810	0,1911	2,34	0,3810	0,1911	3,44	0,5138	0,2800	3,44	0,5138	0,2800
S06-	Mitterdorf	Kindberg Ost	1,71	0,2818	0,1456	1,71	0,2818	0,1456	2,38	0,3874	0,1943	2,38	0,3874	0,1943	3,50	0,5224	0,2847	3,50	0,5224	0,2847
S06-	Kindberg Ost	Kindberg West	0,37	0,0605	0,0312	0,37	0,0605	0,0312	0,51	0,0832	0,0417	0,51	0,0832	0,0417	0,75	0,1121	0,0611	0,75	0,1121	0,0611
S06-	Kindberg West	Kindbergdörfel	0,37	0,0604	0,0312	0,37	0,0604	0,0312	0,51	0,0831	0,0417	0,51	0,0831	0,0417	0,75	0,1121	0,0611	0,75	0,1121	0,0611
S06-	Kindbergdörfel	Allerheiligen Mürzhofen	0,83	0,1361	0,0703	0,83	0,1361	0,0703	1,15	0,1872	0,0939	1,15	0,1872	0,0939	1,69	0,2524	0,1375	1,69	0,2524	0,1375
S06-	Allerheiligen Mürzhofen	St. Marein	1,24	0,2045	0,1056	1,24	0,2045	0,1056	1,73	0,2812	0,1410	1,73	0,2812	0,1410	2,54	0,3791	0,2066	2,54	0,3791	0,2066
S06-	St. Marein	Kapfenberg	0,88	0,1450	0,0749	0,88	0,1450	0,0749	1,22	0,1993	0,1000	1,22	0,1993	0,1000	1,80	0,2688	0,1465	1,80	0,2688	0,1465
S06-	Kapfenberg	KN Bruck/Mur	1,64	0,2706	0,1398	1,64	0,2706	0,1398	2,28	0,3721	0,1866	2,28	0,3721	0,1866	3,36	0,5018	0,2734	3,36	0,5018	0,2734
S06-	KN Bruck/Mur	ASt Bruck/Mur West	1,41	0,2321	0,1199	1,41	0,2321	0,1199	1,96	0,3192	0,1601	1,96	0,3192	0,1601	2,89	0,4304	0,2345	2,89	0,4304	0,2345
S06-	ASt Bruck/Mur West	Niklasdorf	1,30	0,2145	0,1108	1,30	0,2145	0,1108	1,81	0,2949	0,1479	1,81	0,2949	0,1479	2,67	0,3977	0,2167	2,67	0,3977	0,2167
S06-	Niklasdorf	Leoben Ost	1,39	0,2288	0,1182	1,39	0,2288	0,1182	1,93	0,3146	0,1578	1,93	0,3146	0,1578	2,84	0,4242	0,2312	2,84	0,4242	0,2312
S06-	Leoben Ost	Leoben West	1,56	0,2563	0,1324	1,56	0,2563	0,1324	2,16	0,3524	0,1767	2,16	0,3524	0,1767	3,19	0,4752	0,2589	3,19	0,4752	0,2589
S06-	Leoben West	St. Michael	1,48	0,2433	0,1257	1,48	0,2433	0,1257	2,05	0,3345	0,1678	2,05	0,3345	0,1678	3,02	0,4511	0,2458	3,02	0,4511	0,2458
S06-	St. Michael	KN St. Michael	0,45	0,0740	0,0382	0,45	0,0740	0,0382	0,62	0,1017	0,0510	0,62	0,1017	0,0510	0,92	0,1371	0,0747	0,92	0,1371	0,0747
S07-	KN Riegersdorf	Fürstenfeld	2,51	0,4138	0,2138	2,51	0,4138	0,2138	3,49	0,5689	0,2853	3,49	0,5689	0,2853	5,14	0,7672	0,4181	5,14	0,7672	0,4181
S07-	Fürstenfeld	Rudersdorf	0,65	0,1068	0,0552	0,65	0,1068	0,0552	0,90	0,1468	0,0736	0,90	0,1468	0,0736	1,33	0,1979	0,1079	1,33	0,1979	0,1079
S07-	Rudersdorf	Dobersdorf	1,54	0,2535	0,1310	1,54	0,2535	0,1310	2,14	0,3485	0,1748	2,14	0,3485	0,1748	3,15	0,4700	0,2561	3,15	0,4700	0,2561
S10-	Unterweikersdorf	Neumarkt	1,95	0,3215	0,1661	1,95	0,3215	0,1661	2,71	0,4420	0,2217	2,71	0,4420	0,2217	4,00	0,5960	0,3248	4,00	0,5960	0,3248
S10-	Neumarkt	Kefermarkt	1,12	0,1846	0,0954	1,12	0,1846	0,0954	1,56	0,2538	0,1273	1,56	0,2538	0,1273	2,29	0,3423	0,1865	2,29	0,3423	0,1865
S10-	Kefermarkt	Freistadt / Süd	1,21	0,1986	0,1026	1,21	0,1986	0,1026	1,68	0,2730	0,1369	1,68	0,2730	0,1369	2,47	0,3682	0,2006	2,47	0,3682	0,2006
S10-	Freistadt / Süd	Grünbach Sandl	1,28	0,2100	0,1085	1,28	0,2100	0,1085	1,77	0,2888	0,1448	1,77	0,2888	0,1448	2,61	0,3895	0,2122	2,61	0,3895	0,2122
S10-	Grünbach Sandl	Freistadt / Nord	0,35	0,0577	0,0298	0,35	0,0577	0,0298	0,49</											

STR-KENNZAHL	MAUTABSCHNITT VON	MAUTABSCHNITT BIS	Omnibusse / CO2-Emissionsklasse 1 / EURO III																	
			Kat. 2						Kat. 3						Kat. 4					
			Tag			Nacht			Tag			Nacht			Tag			Nacht		
			Ges	Luft Lärm	CO2	Ges	Luft Lärm	CO2	Ges	Luft Lärm	CO2	Ges	Luft Lärm	CO2	Ges	Luft Lärm	CO2	Ges	Luft Lärm	CO2
S31-	Neutal	Stoob Süd	1,06	0,1743	0,0901	1,06	0,1743	0,0901	1,47	0,2397	0,1202	1,47	0,2397	0,1202	2,17	0,3232	0,1762	2,17	0,3232	0,1762
S31-	Stoob Süd	Oberpullendorf	1,16	0,1903	0,0983	1,16	0,1903	0,0983	1,61	0,2617	0,1312	1,61	0,2617	0,1312	2,37	0,3529	0,1923	2,37	0,3529	0,1923
S33-	KN St. Pölten	St. Pölten Ost	0,63	0,1033	0,0534	0,63	0,1033	0,0534	0,87	0,1420	0,0712	0,87	0,1420	0,0712	1,28	0,1915	0,1044	1,28	0,1915	0,1044
S33-	St. Pölten Ost	St. Pölten Nord	1,11	0,1825	0,0943	1,11	0,1825	0,0943	1,54	0,2510	0,1259	1,54	0,2510	0,1259	2,27	0,3385	0,1844	2,27	0,3385	0,1844
S33-	St. Pölten Nord	Herzogenburg Süd	1,17	0,1933	0,0999	1,17	0,1933	0,0999	1,63	0,2658	0,1333	1,63	0,2658	0,1333	2,40	0,3584	0,1953	2,40	0,3584	0,1953
S33-	Herzogenburg Süd	Herzogenburg Stadt	0,63	0,1032	0,0533	0,63	0,1032	0,0533	0,87	0,1419	0,0712	0,87	0,1419	0,0712	1,28	0,1914	0,1043	1,28	0,1914	0,1043
S33-	Herzogenburg Stadt	Herzogenburg Nord	0,35	0,0572	0,0296	0,35	0,0572	0,0296	0,48	0,0787	0,0395	0,48	0,0787	0,0395	0,71	0,1061	0,0578	0,71	0,1061	0,0578
S33-	Herzogenburg Nord	Traismauer Süd	1,69	0,2784	0,1439	1,69	0,2784	0,1439	2,35	0,3829	0,1920	2,35	0,3829	0,1920	3,46	0,5163	0,2813	3,46	0,5163	0,2813
S33-	Traismauer Süd	Traismauer Nord	0,86	0,1416	0,0732	0,86	0,1416	0,0732	1,20	0,1947	0,0976	1,20	0,1947	0,0976	1,76	0,2626	0,1431	1,76	0,2626	0,1431
S33-	Traismauer Nord	Jettsdorf	1,45	0,2391	0,1236	1,45	0,2391	0,1236	2,02	0,3288	0,1649	2,02	0,3288	0,1649	2,97	0,4434	0,2416	2,97	0,4434	0,2416
S35-	KN Bruck/Mur	Pernegg	1,77	0,2923	0,1510	1,77	0,2923	0,1510	2,47	0,4019	0,2016	2,47	0,4019	0,2016	3,63	0,5420	0,2954	3,63	0,5420	0,2954
S35-	Pernegg	Mixnitz/Mautstatt	1,29	0,2126	0,1098	1,29	0,2126	0,1098	1,79	0,2923	0,1466	1,79	0,2923	0,1466	2,64	0,3942	0,2148	2,64	0,3942	0,2148
S35-	Mixnitz/Mautstatt	Röthelstein	1,55	0,2549	0,1317	1,55	0,2549	0,1317	2,15	0,3505	0,1758	2,15	0,3505	0,1758	3,17	0,4726	0,2575	3,17	0,4726	0,2575
S35-	Röthelstein	Laufnitzdorf	0,75	0,1228	0,0635	0,75	0,1228	0,0635	1,04	0,1689	0,0847	1,04	0,1689	0,0847	1,53	0,2278	0,1241	1,53	0,2278	0,1241
S35-	Laufnitzdorf	Rothleiten	0,85	0,1396	0,0721	0,85	0,1396	0,0721	1,18	0,1920	0,0963	1,18	0,1920	0,0963	1,74	0,2589	0,1411	1,74	0,2589	0,1411
S35-	Rothleiten	Frohneiten Nord	0,53	0,0870	0,0449	0,53	0,0870	0,0449	0,73	0,1196	0,0600	0,73	0,1196	0,0600	1,08	0,1613	0,0879	1,08	0,1613	0,0879
S35-	Frohneiten Nord	Frohneiten	0,24	0,0401	0,0207	0,24	0,0401	0,0207	0,34	0,0552	0,0277	0,34	0,0552	0,0277	0,50	0,0744	0,0405	0,50	0,0744	0,0405
S35-	Frohneiten	Badl Peggau	1,64	0,2698	0,1394	1,64	0,2698	0,1394	2,28	0,3709	0,1860	2,28	0,3709	0,1860	3,35	0,5002	0,2726	3,35	0,5002	0,2726
S35-	Badl Peggau	Peggau Mitte	0,55	0,0902	0,0466	0,55	0,0902	0,0466	0,76	0,1241	0,0622	0,76	0,1241	0,0622	1,12	0,1673	0,0912	1,12	0,1673	0,0912
S35-	Peggau Mitte	KN Peggau Deutschfeistritz	1,14	0,1879	0,0971	1,14	0,1879	0,0971	1,59	0,2584	0,1296	1,59	0,2584	0,1296	2,34	0,3484	0,1899	2,34	0,3484	0,1899
S36-	KN St. Michael	St. Stefan ob Leoben	0,94	0,1548	0,0800	0,94	0,1548	0,0800	1,31	0,2129	0,1067	1,31	0,2129	0,1067	1,92	0,2870	0,1564	1,92	0,2870	0,1564
S36-	St. Stefan ob Leoben	Kraubath	1,01	0,1663	0,0859	1,01	0,1663	0,0859	1,40	0,2287	0,1147	1,40	0,2287	0,1147	2,07	0,3084	0,1681	2,07	0,3084	0,1681
S36-	Kraubath	Feistritz St. Lorenzen	1,77	0,2922	0,1510	1,77	0,2922	0,1510	2,47	0,4017	0,2015	2,47	0,4017	0,2015	3,63	0,5417	0,2952	3,63	0,5417	0,2952
S36-	Feistritz St. Lorenzen	Knittelfeld Ost	2,04	0,3354	0,1733	2,04	0,3354	0,1733	2,83	0,4611	0,2313	2,83	0,4611	0,2313	4,17	0,6218	0,3389	4,17	0,6218	0,3389
S36-	Knittelfeld Ost	Knittelfeld West	0,86	0,1422	0,0735	0,86	0,1422	0,0735	1,20	0,1956	0,0981	1,20	0,1956	0,0981	1,77	0,2637	0,1437	1,77	0,2637	0,1437
S36-	Knittelfeld West	Zeltweg Ost Spielberg	0,27	0,0444	0,0229	0,27	0,0444	0,0229	0,37	0,0611	0,0306	0,37	0,0611	0,0306	0,55	0,0823	0,0449	0,55	0,0823	0,0449
S36-	Zeltweg Ost Spielberg	Zeltweg West	1,75	0,2890	0,1493	1,75	0,2890	0,1493	2,44	0,3973	0,1993	2,44	0,3973	0,1993	3,59	0,5358	0,2920	3,59	0,5358	0,2920
S36-	Zeltweg West	Judenburg Ost Fohnsdorf	0,88	0,1453	0,0751	0,88	0,1453	0,0751	1,23	0,1998	0,1002	1,23	0,1998	0,1002	1,81	0,2694	0,1468	1,81	0,2694	0,1468
S36-	Judenburg Ost Fohnsdorf	Judenburg West	1,37	0,2254	0,1165	1,37	0,2254	0,1165	1,90	0,3099	0,1554	1,90	0,3099	0,1554	2,80	0,4179	0,2278	2,80	0,4179	0,2278
S36-	As B317 Ost	St. Georgen Ost	0,14	0,0236	0,0122	0,14	0,0236	0,0122	0,20	0,0324	0,0163	0,20	0,0324	0,0163	0,29	0,0437	0,0238	0,29	0,0437	0,0238
S36-	St. Georgen Ost	St. Georgen West	0,26	0,0436	0,0225	0,26	0,0436	0,0225	0,37	0,0600	0,0301	0,37	0,0600	0,0301	0,54	0,0809	0,0441	0,54	0,0809	0,0441
S36-	St. Georgen West	Unzmarkt Ost	1,07	0,1765	0,0912	1,07	0,1765	0,0912	1,49	0,2427	0,1217	1,49	0,2427	0,1217	2,19	0,3273	0,1783	2,19	0,3273	0,1783
S36-	Unzmarkt Ost	Unzmarkt West	0,40	0,0664	0,0343	0,40	0,0664	0,0343	0,56	0,0913	0,0458	0,56	0,0913	0,0458	0,83	0,1231	0,0671	0,83	0,1231	0,0671
S36-	Unzmarkt West	As B317 (prov.)	0,33	0,0538	0,0278	0,33	0,0538	0,0278	0,45	0,0739	0,0371	0,45	0,0739	0,0371	0,67	0,0997	0,0543	0,67	0,0997	0,0543
S37-	St. Veit Nord / Kraig	St. Veit Mitte / Brückl	0,83	0,1367	0,0706	0,83	0,1367	0,0706	1,15	0,1880	0,0943	1,15	0,1880	0,0943	1,70	0,2535	0,1381	1,70	0,2535	0,1381
S37-	St. Veit Mitte / Brückl	St. Veit Süd	0,71	0,1162	0,0600	0,71	0,1162	0,0600	0,98	0,1598	0,0801	0,98	0,1598	0,0801	1,44	0,2155	0,1174	1,44	0,2155	0,1174
S37-	St. Veit Süd	St. Veit Industriegebiet	0,53	0,0874	0,0451	0,53	0,0874	0,0451	0,74	0,1201	0,0602	0,74	0,1201	0,0602	1,09	0,1620	0,0883	1,09	0,1620	0,0883
S37-	St. Veit Industriegebiet	Maria Saal	1,86	0,3066	0,1584	1,86	0,3066	0,1584	2,59	0,4216	0,2114	2,59	0,4216	0,2114	3,81	0,5685	0,3098	3,81	0,5685	0,3098
S37-	Maria Saal	Karnburg	0,66	0,1095	0,0566	0,66	0,1095	0,0566	0,92	0,1505	0,0755	0,92	0,1505	0,0755	1,36	0,2030	0,1106	1,36	0,2030	0,1106
S37-	Karnburg	Klagenfurt Nord	0,58	0,0956	0,0494	0,58	0,0956	0,0494	0,81	0,1314	0,0659	0,81	0,1314	0,0659	1,19	0,1772	0,0966	1,19	0,1772	0,0966
A01-	Preßbaum	Wien Auhof	4,06	0,6686	0,3455	4,06	0,6686	0,3455	5,64	0,9194	0,4611	5,64	0,9194	0,4611	8,31	1,2398	0,6756	8,31	1,2398	0,6756
A01-	KN Steinhäusl	Preßbaum	2,29	0,3779	0,1952	2,29	0,3779	0,1952	3,19	0,5196	0,2606	3,19	0,5196	0,2606	4,70	0,7006	0,3818	4,70	0,7006	0,3818
A01-	Alltengbach	KN Steinhäusl	1,35	0,2221	0,1148	1,35	0,2221	0,1148	1,87	0,3054	0,1532	1,87	0,3054	0,1532	2,76	0,4119	0,2245	2,76	0,4119	0,2245
A01-	St. Christophen	Alltengbach	1,61	0,2649	0,1369	1,61	0,2649	0,1369	2,24	0,3643	0,1827	2,24	0,3643	0,1827	3,29	0,4912	0,2677	3,29	0,4912	0,2677
A01-	Böheimkirchen	St. Christophen	1,93	0,3177	0,1642	1,93	0,3177	0,1642	2,68	0,4369	0,2191	2,68	0,4369	0,2191	3,95	0,5891	0,3210	3,95	0,5891	0,3210
A01-	KN St. Pölten	Böheimkirchen	1,89	0,3108	0,1606	1,89	0,3108	0,1606	2,62	0,4274	0,2143	2,62	0,4274	0,2143	3,86	0,5763	0,3140	3,86	0,5763	0,3140
A01-	St. Pölten Süd	KN St. Pölten	1,34	0,2205	0,1139	1,34	0,2205	0,1139	1,86	0,3031	0,1520	1,86	0,3031	0,1520	2,74	0,4088	0,2228	2,74	0,4088	0,2228
A01-	Loosdorf	St. Pölten Süd	4,64	0,7645	0,3950	4,64	0,7645	0,3950	6,45	1,0512	0,5272	6,45	1,0512	0,5272	9,50	1,4176	0,7725	9,50	1,4176	0,7725
A01-	Melk	Loosdorf	1,70	0,2801	0,1447	1,70	0,2801	0,1447	2,36	0,3852	0,1932	2,36	0,3852	0,1932	3,48	0,5194	0,2830	3,48	0,5194	0,2830
A01-	Pöchlarn	Melk	3,01	0,4966	0,2566	3,01	0,4966													

STR-KENNZAHL	MAUTABSCHNITT VON	MAUTABSCHNITT BIS	Omnibusse / CO2-Emissionsklasse 1 / EURO III																	
			Kat. 2						Kat. 3						Kat. 4					
			Tag			Nacht			Tag			Nacht			Tag			Nacht		
			Ges	Luft Lärm	CO2	Ges	Luft Lärm	CO2	Ges	Luft Lärm	CO2	Ges	Luft Lärm	CO2	Ges	Luft Lärm	CO2	Ges	Luft Lärm	CO2
A01-	Thalgau	Mondsee	2,79	0,4590	0,2372	2,79	0,4590	0,2372	3,87	0,6312	0,3165	3,87	0,6312	0,3165	5,71	0,8511	0,4638	5,71	0,8511	0,4638
A01-	Wallersee	Thalgau	2,12	0,3498	0,1807	2,12	0,3498	0,1807	2,95	0,4809	0,2412	2,95	0,4809	0,2412	4,35	0,6485	0,3534	4,35	0,6485	0,3534
A01-	Salzburg Nord	Wallersee	2,06	0,3386	0,1749	2,06	0,3386	0,1749	2,86	0,4656	0,2335	2,86	0,4656	0,2335	4,21	0,6278	0,3421	4,21	0,6278	0,3421
A01-	Salzburg Bergheim-West	Salzburg Nord	0,46	0,0763	0,0394	0,46	0,0763	0,0394	0,64	0,1049	0,0526	0,64	0,1049	0,0526	0,95	0,1415	0,0771	0,95	0,1415	0,0771
A01-	Messe	Salzburg Bergheim-West	0,22	0,0365	0,0189	0,22	0,0365	0,0189	0,31	0,0502	0,0252	0,31	0,0502	0,0252	0,45	0,0677	0,0369	0,45	0,0677	0,0369
A01-	Salzburg Mitte Freilassing	Messe	0,30	0,0486	0,0251	0,30	0,0486	0,0251	0,41	0,0669	0,0335	0,41	0,0669	0,0335	0,60	0,0902	0,0491	0,60	0,0902	0,0491
A01-	Kleßheim	Salzburg Mitte Freilassing	0,36	0,0597	0,0308	0,36	0,0597	0,0308	0,50	0,0820	0,0411	0,50	0,0820	0,0411	0,74	0,1106	0,0603	0,74	0,1106	0,0603
A01-	Siezenheim	Kleßheim	0,50	0,0827	0,0427	0,50	0,0827	0,0427	0,70	0,1137	0,0570	0,70	0,1137	0,0570	1,03	0,1533	0,0836	1,03	0,1533	0,0836
A01-	Flughafen	Siezenheim	0,25	0,0416	0,0215	0,25	0,0416	0,0215	0,35	0,0572	0,0287	0,35	0,0572	0,0287	0,52	0,0771	0,0420	0,52	0,0771	0,0420
A01-	Wals Salzburg West	Flughafen	0,31	0,0508	0,0263	0,31	0,0508	0,0263	0,43	0,0699	0,0351	0,43	0,0699	0,0351	0,63	0,0943	0,0514	0,63	0,0943	0,0514
A01-	KN Salzburg	Wals Salzburg West	0,46	0,0761	0,0393	0,46	0,0761	0,0393	0,64	0,1046	0,0525	0,64	0,1046	0,0525	0,95	0,1411	0,0769	0,95	0,1411	0,0769
A01-	Staatsgrenze Walsberg	KN Salzburg	0,78	0,1293	0,0668	0,78	0,1293	0,0668	1,09	0,1777	0,0891	1,09	0,1777	0,0891	1,61	0,2397	0,1306	1,61	0,2397	0,1306
A02-	KN Vösendorf	KN Wien Inzersdorf	0,98	0,1618	0,0836	0,98	0,1618	0,0836	1,37	0,2224	0,1115	1,37	0,2224	0,1115	2,01	0,2999	0,1634	2,01	0,2999	0,1634
A02-	Mödling	KN Vösendorf	0,67	0,1100	0,0568	0,67	0,1100	0,0568	0,93	0,1512	0,0758	0,93	0,1512	0,0758	1,37	0,2039	0,1111	1,37	0,2039	0,1111
A02-	Wr. Neudorf	Mödling	0,64	0,1049	0,0542	0,64	0,1049	0,0542	0,89	0,1443	0,0724	0,89	0,1443	0,0724	1,30	0,1946	0,1060	1,30	0,1946	0,1060
A02-	Wr. Neudorf IZ/Süd	Wr. Neudorf	0,70	0,1154	0,0596	0,70	0,1154	0,0596	0,97	0,1587	0,0796	0,97	0,1587	0,0796	1,43	0,2140	0,1166	1,43	0,2140	0,1166
A02-	KN Guntramsdorf	Wr. Neudorf IZ/Süd	1,02	0,1683	0,0869	1,02	0,1683	0,0869	1,42	0,2314	0,1160	1,42	0,2314	0,1160	2,09	0,3120	0,1700	2,09	0,3120	0,1700
A02-	Traiskirchen	KN Guntramsdorf	1,14	0,1874	0,0968	1,14	0,1874	0,0968	1,58	0,2577	0,1292	1,58	0,2577	0,1292	2,33	0,3475	0,1893	2,33	0,3475	0,1893
A02-	Baden	Traiskirchen	0,63	0,1043	0,0539	0,63	0,1043	0,0539	0,88	0,1434	0,0719	0,88	0,1434	0,0719	1,30	0,1934	0,1054	1,30	0,1934	0,1054
A02-	Bad Vöslau	Baden	1,04	0,1714	0,0885	1,04	0,1714	0,0885	1,45	0,2356	0,1182	1,45	0,2356	0,1182	2,13	0,3177	0,1731	2,13	0,3177	0,1731
A02-	Kottingbrunn	Bad Vöslau	0,75	0,1237	0,0639	0,75	0,1237	0,0639	1,04	0,1701	0,0853	1,04	0,1701	0,0853	1,54	0,2294	0,1250	1,54	0,2294	0,1250
A02-	Leobersdorf	Kottingbrunn	0,66	0,1086	0,0561	0,66	0,1086	0,0561	0,92	0,1493	0,0749	0,92	0,1493	0,0749	1,35	0,2013	0,1097	1,35	0,2013	0,1097
A02-	Wöllersdorf	Leobersdorf	2,63	0,4332	0,2238	2,63	0,4332	0,2238	3,66	0,5957	0,2987	3,66	0,5957	0,2987	5,38	0,8032	0,4377	5,38	0,8032	0,4377
A02-	Wr. Neustadt West	Wöllersdorf	1,71	0,2814	0,1454	1,71	0,2814	0,1454	2,37	0,3869	0,1940	2,37	0,3869	0,1940	3,50	0,5217	0,2843	3,50	0,5217	0,2843
A02-	KN Wr. Neustadt	Wr. Neustadt West	0,68	0,1127	0,0582	0,68	0,1127	0,0582	0,95	0,1549	0,0777	0,95	0,1549	0,0777	1,40	0,2089	0,1138	1,40	0,2089	0,1138
A02-	KN Seebenstein	KN Wr. Neustadt	3,09	0,5098	0,2634	3,09	0,5098	0,2634	4,30	0,7009	0,3515	4,30	0,7009	0,3515	6,34	0,9452	0,5151	6,34	0,9452	0,5151
A02-	Grimmenstein	KN Seebenstein	2,64	0,4348	0,2247	2,64	0,4348	0,2247	3,67	0,5979	0,2999	3,67	0,5979	0,2999	5,40	0,8063	0,4394	5,40	0,8063	0,4394
A02-	Edlitz	Grimmenstein	0,73	0,1204	0,0622	0,73	0,1204	0,0622	1,02	0,1655	0,0830	1,02	0,1655	0,0830	1,50	0,2232	0,1216	1,50	0,2232	0,1216
A02-	Krumbach	Edlitz	2,26	0,3718	0,1921	2,26	0,3718	0,1921	3,14	0,5112	0,2564	3,14	0,5112	0,2564	4,62	0,6893	0,3756	4,62	0,6893	0,3756
A02-	Zöbern	Krumbach	1,19	0,1962	0,1014	1,19	0,1962	0,1014	1,66	0,2698	0,1353	1,66	0,2698	0,1353	2,44	0,3638	0,1983	2,44	0,3638	0,1983
A02-	Aspang	Zöbern	0,16	0,0256	0,0132	0,16	0,0256	0,0132	0,22	0,0352	0,0177	0,22	0,0352	0,0177	0,32	0,0475	0,0259	0,32	0,0475	0,0259
A02-	Schäffern	Aspang	1,89	0,3105	0,1604	1,89	0,3105	0,1604	2,62	0,4270	0,2141	2,62	0,4270	0,2141	3,86	0,5757	0,3137	3,86	0,5757	0,3137
A02-	Pinggau/Friedberg	Schäffern	2,25	0,3709	0,1916	2,25	0,3709	0,1916	3,13	0,5100	0,2558	3,13	0,5100	0,2558	4,61	0,6877	0,3748	4,61	0,6877	0,3748
A02-	Pinkafeld	Pinggau/Friedberg	1,53	0,2512	0,1298	1,53	0,2512	0,1298	2,12	0,3454	0,1732	2,12	0,3454	0,1732	3,12	0,4658	0,2538	3,12	0,4658	0,2538
A02-	Lafnitzal/Oberwart	Pinkafeld	3,18	0,5237	0,2706	3,18	0,5237	0,2706	4,42	0,7201	0,3612	4,42	0,7201	0,3612	6,51	0,9711	0,5292	6,51	0,9711	0,5292
A02-	Hartberg	Lafnitzal/Oberwart	1,26	0,2067	0,1068	1,26	0,2067	0,1068	1,74	0,2843	0,1426	1,74	0,2843	0,1426	2,57	0,3833	0,2089	2,57	0,3833	0,2089
A02-	Sebersdorf/Bad Waltersdorf	Hartberg	3,18	0,5231	0,2703	3,18	0,5231	0,2703	4,41	0,7193	0,3607	4,41	0,7193	0,3607	6,50	0,9699	0,5286	6,50	0,9699	0,5286
A02-	KN Riegersdorf	Sebersdorf/Bad Waltersdorf	2,66	0,4388	0,2267	2,66	0,4388	0,2267	3,70	0,6034	0,3026	3,70	0,6034	0,3026	5,45	0,8136	0,4434	5,45	0,8136	0,4434
A02-	Ilz Fürstenfeld	KN Riegersdorf	0,90	0,1477	0,0763	0,90	0,1477	0,0763	1,25	0,2031	0,1018	1,25	0,2031	0,1018	1,84	0,2739	0,1492	1,84	0,2739	0,1492
A02-	Sinabelkirchen	Ilz Fürstenfeld	3,27	0,5392	0,2786	3,27	0,5392	0,2786	4,55	0,7414	0,3718	4,55	0,7414	0,3718	6,70	0,9997	0,5448	6,70	0,9997	0,5448
A02-	Gleisdorf Süd	Sinabelkirchen	2,16	0,3552	0,1835	2,16	0,3552	0,1835	3,00	0,4884	0,2449	3,00	0,4884	0,2449	4,41	0,6586	0,3589	4,41	0,6586	0,3589
A02-	Gleisdorf West	Gleisdorf Süd	0,94	0,1542	0,0797	0,94	0,1542	0,0797	1,30	0,2120	0,1063	1,30	0,2120	0,1063	1,92	0,2859	0,1558	1,92	0,2859	0,1558
A02-	Laßnitzhöhe	Gleisdorf West	2,45	0,4040	0,2087	2,45	0,4040	0,2087	3,41	0,5555	0,2786	3,41	0,5555	0,2786	5,02	0,7490	0,4082	5,02	0,7490	0,4082
A02-	KN Graz Ost	Laßnitzhöhe	3,07	0,5054	0,2611	3,07	0,5054	0,2611	4,27	0,6949	0,3485	4,27	0,6949	0,3485	6,28	0,9371	0,5107	6,28	0,9371	0,5107
A02-	Graz Feldkirchen Flughafen	KN Graz Ost	1,10	0,1818	0,0939	1,10	0,1818	0,0939	1,53	0,2500	0,1254	1,53	0,2500	0,1254	2,26	0,3371	0,1837	2,26	0,3371	0,1837
A02-	KN Graz West	Graz Feldkirchen Flughafen	0,74	0,1217	0,0629	0,74	0,1217	0,0629	1,03	0,1674	0,0839	1,03	0,1674	0,0839	1,51	0,2257	0,1230	1,51	0,2257	0,1230
A02-	Unterpremstätten	KN Graz West	0,89	0,1464	0,0756	0,89	0,1464	0,0756	1,24	0,2012	0,1009	1,24	0,2012	0,1009	1,82	0,2714	0,1479	1,82	0,2714	0,1479
A02-	Lieboch	Unterpremstätten	1,38	0,2273	0,1174	1,38	0,2273	0,1174	1,92	0,3125	0,1567	1,92	0,3125	0,1567	2,82	0,4214	0,2296	2,82	0,4214	0,2296
A02-	Mooskirchen	Lieboch	1,90	0,3134	0,1619	1,90	0,3134	0,1619	2,64	0,4309	0,2161	2,64	0,4309	0,2161	3,90	0,5811	0,3167	3,90	0,5811	0,3167
A02-	Steinberg	Mooskirchen	1,97	0,3243	0,1676	1,97	0,3243	0,1676	2,74	0,4460	0,2237	2,74	0,							

STR-KENNZAHL	MAUTABSCHNITT VON	MAUTABSCHNITT BIS	Omnibusse / CO ₂ -Emissionsklasse 1 / EURO III																	
			Kat. 2						Kat. 3						Kat. 4					
			Tag			Nacht			Tag			Nacht			Tag			Nacht		
			Ges	Luft Lärm	CO ₂	Ges	Luft Lärm	CO ₂	Ges	Luft Lärm	CO ₂	Ges	Luft Lärm	CO ₂	Ges	Luft Lärm	CO ₂	Ges	Luft Lärm	CO ₂
A03-	Münchendorf/Achau	KN Guntramsdorf	0,29	0,0480	0,0248	0,29	0,0480	0,0248	0,41	0,0661	0,0331	0,41	0,0661	0,0331	0,60	0,0891	0,0485	0,60	0,0891	0,0485
A03-	Ebreichsdorf Nord	Münchendorf/Achau	1,23	0,2023	0,1045	1,23	0,2023	0,1045	1,71	0,2781	0,1395	1,71	0,2781	0,1395	2,51	0,3750	0,2044	2,51	0,3750	0,2044
A03-	Ebreichsdorf West	Ebreichsdorf Nord	1,00	0,1651	0,0853	1,00	0,1651	0,0853	1,39	0,2270	0,1139	1,39	0,2270	0,1139	2,05	0,3062	0,1668	2,05	0,3062	0,1668
A03-	Pottendorf	Ebreichsdorf West	1,32	0,2166	0,1119	1,32	0,2166	0,1119	1,83	0,2979	0,1494	1,83	0,2979	0,1494	2,69	0,4017	0,2189	2,69	0,4017	0,2189
A03-	Hornstein	Pottendorf	2,16	0,3557	0,1838	2,16	0,3557	0,1838	3,00	0,4891	0,2453	3,00	0,4891	0,2453	4,42	0,6595	0,3594	4,42	0,6595	0,3594
A03-	Müllendorf	Hornstein	1,42	0,2331	0,1204	1,42	0,2331	0,1204	1,97	0,3205	0,1607	1,97	0,3205	0,1607	2,90	0,4322	0,2355	2,90	0,4322	0,2355
A03-	KN Eisenstadt	Müllendorf	1,18	0,1948	0,1007	1,18	0,1948	0,1007	1,64	0,2679	0,1344	1,64	0,2679	0,1344	2,42	0,3613	0,1969	2,42	0,3613	0,1969
A031	Siegendorf	KN Eisenstadt	0,93	0,1536	0,0794	0,93	0,1536	0,0794	1,30	0,2112	0,1059	1,30	0,2112	0,1059	1,91	0,2848	0,1552	1,91	0,2848	0,1552
A041	KN Wien Prater	Stadionbrücke	0,17	0,0282	0,0146	0,17	0,0282	0,0146	0,24	0,0388	0,0195	0,24	0,0388	0,0195	0,35	0,0523	0,0285	0,35	0,0523	0,0285
A04-	Wien Simmeringer Haide	KN Wien Prater	1,18	0,1946	0,1006	1,18	0,1946	0,1006	1,64	0,2676	0,1342	1,64	0,2676	0,1342	2,42	0,3609	0,1967	2,42	0,3609	0,1967
A04-	KN Schwechat	Wien Simmeringer Haide	1,06	0,1747	0,0903	1,06	0,1747	0,0903	1,47	0,2402	0,1205	1,47	0,2402	0,1205	2,17	0,3240	0,1765	2,17	0,3240	0,1765
A04-	Flughafen Wien Schwechat	KN Schwechat	1,53	0,2524	0,1304	1,53	0,2524	0,1304	2,13	0,3470	0,1740	2,13	0,3470	0,1740	3,14	0,4680	0,2550	3,14	0,4680	0,2550
A04-	Fischamend	Flughafen Wien Schwechat	1,72	0,2826	0,1460	1,72	0,2826	0,1460	2,38	0,3885	0,1949	2,38	0,3885	0,1949	3,51	0,5239	0,2855	3,51	0,5239	0,2855
A04-	Bruck/Leitha West	Fischamend	3,76	0,6197	0,3202	3,76	0,6197	0,3202	5,23	0,8521	0,4274	5,23	0,8521	0,4274	7,70	1,1491	0,6262	7,70	1,1491	0,6262
A04-	Bruck/Leitha Ost	Bruck/Leitha West	1,25	0,2058	0,1063	1,25	0,2058	0,1063	1,74	0,2830	0,1419	1,74	0,2830	0,1419	2,56	0,3816	0,2080	2,56	0,3816	0,2080
A04-	KN Bruckneudorf	Bruck/Leitha Ost	0,78	0,1284	0,0663	0,78	0,1284	0,0663	1,08	0,1766	0,0885	1,08	0,1766	0,0885	1,60	0,2381	0,1297	1,60	0,2381	0,1297
A04-	Parndorf	KN Bruckneudorf	0,50	0,0827	0,0427	0,50	0,0827	0,0427	0,70	0,1137	0,0570	0,70	0,1137	0,0570	1,03	0,1533	0,0835	1,03	0,1533	0,0835
A04-	Neusiedl	Parndorf	0,97	0,1598	0,0826	0,97	0,1598	0,0826	1,35	0,2198	0,1102	1,35	0,2198	0,1102	1,99	0,2964	0,1615	1,99	0,2964	0,1615
A04-	Neusiedl/Gewerbepark	Neusiedl	0,23	0,0371	0,0191	0,23	0,0371	0,0191	0,31	0,0510	0,0256	0,31	0,0510	0,0256	0,46	0,0687	0,0374	0,46	0,0687	0,0374
A04-	Weiden/Gols	Neusiedl/Gewerbepark	2,01	0,3315	0,1713	2,01	0,3315	0,1713	2,80	0,4558	0,2286	2,80	0,4558	0,2286	4,12	0,6146	0,3349	4,12	0,6146	0,3349
A04-	Mönchhof	Weiden/Gols	1,47	0,2418	0,1249	1,47	0,2418	0,1249	2,04	0,3325	0,1668	2,04	0,3325	0,1668	3,01	0,4484	0,2443	3,01	0,4484	0,2443
A04-	Nickelsdorf	Mönchhof	2,30	0,3789	0,1957	2,30	0,3789	0,1957	3,20	0,5209	0,2613	3,20	0,5209	0,2613	4,71	0,7025	0,3828	4,71	0,7025	0,3828
A04-	Staatsgrenze Nickelsdorf	Nickelsdorf	0,41	0,0671	0,0347	0,41	0,0671	0,0347	0,57	0,0923	0,0463	0,57	0,0923	0,0463	0,83	0,1244	0,0678	0,83	0,1244	0,0678
A05-	Wolkersdorf Süd	KN Eibesbrunn	0,79	0,1306	0,0675	0,79	0,1306	0,0675	1,10	0,1796	0,0901	1,10	0,1796	0,0901	1,62	0,2422	0,1320	1,62	0,2422	0,1320
A05-	Ulrichskirchen	Wolkersdorf Süd	0,86	0,1413	0,0730	0,86	0,1413	0,0730	1,19	0,1942	0,0974	1,19	0,1942	0,0974	1,76	0,2619	0,1427	1,76	0,2619	0,1427
A05-	Wolkersdorf Nord	Ulrichskirchen	0,56	0,0923	0,0477	0,56	0,0923	0,0477	0,78	0,1269	0,0637	0,78	0,1269	0,0637	1,15	0,1711	0,0933	1,15	0,1711	0,0933
A05-	Hochleithen	Wolkersdorf Nord	1,01	0,1656	0,0856	1,01	0,1656	0,0856	1,40	0,2277	0,1142	1,40	0,2277	0,1142	2,06	0,3071	0,1673	2,06	0,3071	0,1673
A05-	Gaweinstal Mitte	Hochleithen	2,01	0,3313	0,1712	2,01	0,3313	0,1712	2,80	0,4555	0,2285	2,80	0,4555	0,2285	4,12	0,6143	0,3347	4,12	0,6143	0,3347
A05-	Gaweinstal Nord	Gaweinstal Mitte	0,53	0,0876	0,0453	0,53	0,0876	0,0453	0,74	0,1205	0,0604	0,74	0,1205	0,0604	1,09	0,1625	0,0886	1,09	0,1625	0,0886
A05-	Mistelbach Süd	Gaweinstal Nord	0,92	0,1513	0,0782	0,92	0,1513	0,0782	1,28	0,2080	0,1043	1,28	0,2080	0,1043	1,88	0,2805	0,1529	1,88	0,2805	0,1529
A05-	Mistelbach Ost / Wilfersdorf	Mistelbach Süd	1,54	0,2539	0,1312	1,54	0,2539	0,1312	2,14	0,3491	0,1751	2,14	0,3491	0,1751	3,16	0,4708	0,2566	3,16	0,4708	0,2566
A05-	Poysdorf Süd	Mistelbach Ost / Wilfersdorf	1,56	0,2564	0,1325	1,56	0,2564	0,1325	2,16	0,3526	0,1768	2,16	0,3526	0,1768	3,19	0,4754	0,2591	3,19	0,4754	0,2591
A05-	Großkrut	Poysdorf Süd	2,05	0,3382	0,1747	2,05	0,3382	0,1747	2,85	0,4650	0,2332	2,85	0,4650	0,2332	4,20	0,6270	0,3417	4,20	0,6270	0,3417
A05-	Poysdorf Nord	Großkrut	2,00	0,3289	0,1700	2,00	0,3289	0,1700	2,78	0,4523	0,2268	2,78	0,4523	0,2268	4,09	0,6099	0,3324	4,09	0,6099	0,3324
A05-	Drasenhofen West	Drasenhofen Süd	0,61	0,1013	0,0523	0,61	0,1013	0,0523	0,85	0,1393	0,0698	0,85	0,1393	0,0698	1,26	0,1878	0,1023	1,26	0,1878	0,1023
A05-	Drasenhofen Nord	Drasenhofen West	0,87	0,1429	0,0739	0,87	0,1429	0,0739	1,21	0,1965	0,0986	1,21	0,1965	0,0986	1,78	0,2650	0,1444	1,78	0,2650	0,1444
A06-	Potzneusiedl	KN Bruckneudorf	2,53	0,4167	0,2153	2,53	0,4167	0,2153	3,52	0,5729	0,2873	3,52	0,5729	0,2873	5,18	0,7726	0,4210	5,18	0,7726	0,4210
A06-	Gattendorf	Potzneusiedl	1,10	0,1809	0,0934	1,10	0,1809	0,0934	1,53	0,2487	0,1247	1,53	0,2487	0,1247	2,25	0,3354	0,1827	2,25	0,3354	0,1827
A06-	Kittsee	Gattendorf	1,84	0,3025	0,1563	1,84	0,3025	0,1563	2,55	0,4159	0,2086	2,55	0,4159	0,2086	3,76	0,5609	0,3056	3,76	0,5609	0,3056
A06-	Staatsgrenze Kittsee	Kittsee	0,93	0,1536	0,0794	0,93	0,1536	0,0794	1,30	0,2113	0,1060	1,30	0,2113	0,1060	1,91	0,2849	0,1552	1,91	0,2849	0,1552
A07-	Franzosenhausweg	KN Linz	0,66	0,1084	0,0560	0,66	0,1084	0,0560	0,91	0,1490	0,0747	0,91	0,1490	0,0747	1,35	0,2010	0,1095	1,35	0,2010	0,1095
A07-	Salzburger Straße Neue Welt	Franzosenhausweg	0,57	0,0946	0,0489	0,57	0,0946	0,0489	0,80	0,1301	0,0652	0,80	0,1301	0,0652	1,18	0,1754	0,0956	1,18	0,1754	0,0956
A07-	Muldenstraße Bidermichl	Salzburger Straße Neue Welt	0,40	0,0657	0,0339	0,40	0,0657	0,0339	0,55	0,0903	0,0453	0,55	0,0903	0,0453	0,82	0,1218	0,0663	0,82	0,1218	0,0663
A07-	Linz-Hummelhof	Muldenstraße Bidermichl	0,19	0,0319	0,0165	0,19	0,0319	0,0165	0,27	0,0438	0,0220	0,27	0,0438	0,0220	0,40	0,0591	0,0322	0,40	0,0591	0,0322
A07-	Wiener Straße	Linz-Hummelhof	0,27	0,0448	0,0232	0,27	0,0448	0,0232	0,38	0,0616	0,0309	0,38	0,0616	0,0309	0,56	0,0831	0,0453	0,56	0,0831	0,0453
A07-	VOEST	Wiener Straße	0,25	0,0417	0,0215	0,25	0,0417	0,0215	0,35	0,0573	0,0287	0,35	0,0573	0,0287	0,52	0,0773	0,0421	0,52	0,0773	0,0421
A07-	Industriezeile	VOEST	0,20	0,0327	0,0169	0,20	0,0327	0,0169	0,28	0,0449	0,0225	0,28	0,0449	0,0225	0,41	0,0606	0,0330	0,41	0,0606	0,0330
A07-	Prinz Eugenstraße	Industriezeile	0,32	0,0519	0,0268	0,32	0,0519	0,0268	0,44	0,0713	0,0358	0,44	0,0713	0,0358	0,64	0,0962	0,0524	0,64	0,0962	0,0524
A07-	Hafenstraße	Prinz Eugenstraße	0,59	0,0971	0,0502	0,59	0,0971	0,0502	0,82	0,1335	0,0670	0,82	0,1335	0,0670	1,21	0,1800	0,0981	1,21	0,1800	0,0981
A07-	Urfahr	Hafenstraße	0,23	0,0382	0,0197															

STR-KENNZAHL	MAUTABSCHNITT VON	MAUTABSCHNITT BIS	Omnibusse / CO ₂ -Emissionsklasse 1 / EURO III																	
			Kat. 2						Kat. 3						Kat. 4					
			Tag			Nacht			Tag			Nacht			Tag			Nacht		
			Ges	Luft Lärm	CO ₂	Ges	Luft Lärm	CO ₂	Ges	Luft Lärm	CO ₂	Ges	Luft Lärm	CO ₂	Ges	Luft Lärm	CO ₂	Ges	Luft Lärm	CO ₂
A09-	Rottenmann	Liezen	1,40	0,2299	0,1188	1,40	0,2299	0,1188	1,94	0,3161	0,1585	1,94	0,3161	0,1585	2,86	0,4262	0,2323	2,86	0,4262	0,2323
A09-	Trieben	Rottenmann	3,48	0,5731	0,2961	3,48	0,5731	0,2961	4,84	0,7880	0,3952	4,84	0,7880	0,3952	7,12	1,0626	0,5790	7,12	1,0626	0,5790
A09-	Treglwang	Trieben	2,83	0,4659	0,2407	2,83	0,4659	0,2407	3,93	0,6407	0,3213	3,93	0,6407	0,3213	5,79	0,8639	0,4708	5,79	0,8639	0,4708
A09-	Kalwang	Treglwang	3,80	0,6262	0,3235	3,80	0,6262	0,3235	5,28	0,8610	0,4318	5,28	0,8610	0,4318	7,78	1,1610	0,6327	7,78	1,1610	0,6327
A09-	Mautern	Kalwang	1,77	0,2916	0,1506	1,77	0,2916	0,1506	2,46	0,4009	0,2010	2,46	0,4009	0,2010	3,62	0,5406	0,2946	3,62	0,5406	0,2946
A09-	Kammern	Mautern	1,99	0,3280	0,1695	1,99	0,3280	0,1695	2,77	0,4510	0,2262	2,77	0,4510	0,2262	4,08	0,6081	0,3314	4,08	0,6081	0,3314
A09-	Traboch	Kammern	2,08	0,3429	0,1772	2,08	0,3429	0,1772	2,89	0,4715	0,2365	2,89	0,4715	0,2365	4,26	0,6358	0,3465	4,26	0,6358	0,3465
A09-	Terminal St. Michael	Traboch	0,41	0,0673	0,0348	0,41	0,0673	0,0348	0,57	0,0926	0,0464	0,57	0,0926	0,0464	0,84	0,1249	0,0680	0,84	0,1249	0,0680
A09-	KN St. Michael	Terminal St. Michael	0,77	0,1262	0,0652	0,77	0,1262	0,0652	1,07	0,1736	0,0871	1,07	0,1736	0,0871	1,57	0,2341	0,1276	1,57	0,2341	0,1276
A09-	Übelbach	KN St. Michael	13,85	1,1757	0,6074	13,85	1,1757	0,6074	19,32	1,6165	0,8107	19,32	1,6165	0,8107	28,71	2,1799	1,1879	28,71	2,1799	1,1879
A09-	KN Peggau Deutschfeistritz	Übelbach	2,36	0,3888	0,2009	2,36	0,3888	0,2009	3,28	0,5347	0,2681	3,28	0,5347	0,2681	4,83	0,7210	0,3929	4,83	0,7210	0,3929
A09-	Gratkorn Nord	KN Peggau Deutschfeistritz	1,12	0,1842	0,0952	1,12	0,1842	0,0952	1,55	0,2533	0,1270	1,55	0,2533	0,1270	2,29	0,3416	0,1861	2,29	0,3416	0,1861
A09-	Gratkorn Süd	Gratkorn Nord	1,23	0,2023	0,1045	1,23	0,2023	0,1045	1,71	0,2782	0,1395	1,71	0,2782	0,1395	2,51	0,3751	0,2044	2,51	0,3751	0,2044
A09-	Graz Nord	Gratkorn Süd	0,27	0,0448	0,0232	0,27	0,0448	0,0232	0,38	0,0616	0,0309	0,38	0,0616	0,0309	0,56	0,0831	0,0453	0,56	0,0831	0,0453
A09-	Graz Webling	Graz Nord	3,11	0,5128	0,2650	3,11	0,5128	0,2650	4,33	0,7051	0,3536	4,33	0,7051	0,3536	6,37	0,9509	0,5182	6,37	0,9509	0,5182
A09-	Seiersberg	Graz Webling	0,83	0,1363	0,0704	0,83	0,1363	0,0704	1,15	0,1874	0,0940	1,15	0,1874	0,0940	1,69	0,2528	0,1377	1,69	0,2528	0,1377
A09-	KN Graz West	Seiersberg	0,41	0,0667	0,0345	0,41	0,0667	0,0345	0,56	0,0917	0,0460	0,56	0,0917	0,0460	0,83	0,1237	0,0674	0,83	0,1237	0,0674
A09-	Schwarzlsee	KN Graz West	0,40	0,0658	0,0340	0,40	0,0658	0,0340	0,55	0,0904	0,0453	0,55	0,0904	0,0453	0,82	0,1219	0,0664	0,82	0,1219	0,0664
A09-	Schachenwald / IBC Businesscenter	Schwarzlsee	0,45	0,0735	0,0380	0,45	0,0735	0,0380	0,62	0,1011	0,0507	0,62	0,1011	0,0507	0,91	0,1363	0,0743	0,91	0,1363	0,0743
A09-	Kalsdorf	Schachenwald / IBC Businesscenter	0,45	0,0748	0,0386	0,45	0,0748	0,0386	0,63	0,1028	0,0516	0,63	0,1028	0,0516	0,93	0,1387	0,0756	0,93	0,1387	0,0756
A09-	Werndorf Terminal	Kalsdorf	1,14	0,1872	0,0967	1,14	0,1872	0,0967	1,58	0,2574	0,1291	1,58	0,2574	0,1291	2,33	0,3471	0,1892	2,33	0,3471	0,1892
A09-	Wildon	Werndorf Terminal	1,27	0,2092	0,1081	1,27	0,2092	0,1081	1,77	0,2877	0,1443	1,77	0,2877	0,1443	2,60	0,3880	0,2114	2,60	0,3880	0,2114
A09-	Hengsberg	Wildon	0,62	0,1021	0,0528	0,62	0,1021	0,0528	0,86	0,1404	0,0704	0,86	0,1404	0,0704	1,27	0,1894	0,1032	1,27	0,1894	0,1032
A09-	Lebring	Hengsberg	1,10	0,1810	0,0935	1,10	0,1810	0,0935	1,53	0,2488	0,1248	1,53	0,2488	0,1248	2,25	0,3355	0,1828	2,25	0,3355	0,1828
A09-	Leibnitz	Lebring	1,90	0,3132	0,1618	1,90	0,3132	0,1618	2,64	0,4307	0,2160	2,64	0,4307	0,2160	3,89	0,5808	0,3165	3,89	0,5808	0,3165
A09-	Vogau Straß	Leibnitz	2,33	0,3831	0,1979	2,33	0,3831	0,1979	3,23	0,5267	0,2642	3,23	0,5267	0,2642	4,76	0,7103	0,3871	4,76	0,7103	0,3871
A09-	Gersdorf	Vogau Straß	1,13	0,1858	0,0960	1,13	0,1858	0,0960	1,57	0,2555	0,1281	1,57	0,2555	0,1281	2,31	0,3445	0,1877	2,31	0,3445	0,1877
A09-	Spielfeld	Gersdorf	0,59	0,0979	0,0506	0,59	0,0979	0,0506	0,83	0,1346	0,0675	0,83	0,1346	0,0675	1,22	0,1816	0,0989	1,22	0,1816	0,0989
A09-	Staatsgrenze Spielfeld	Spielfeld	0,54	0,0893	0,0461	0,54	0,0893	0,0461	0,75	0,1228	0,0616	0,75	0,1228	0,0616	1,11	0,1655	0,0902	1,11	0,1655	0,0902
A10-	Salzburg Süd / Anif	KN Salzburg	2,19	0,3612	0,1866	2,19	0,3612	0,1866	3,05	0,4966	0,2490	3,05	0,4966	0,2490	4,49	0,6696	0,3649	4,49	0,6696	0,3649
A10-	Puch Urstein	Salzburg Süd / Anif	0,74	0,1225	0,0633	0,74	0,1225	0,0633	1,03	0,1685	0,0845	1,03	0,1685	0,0845	1,52	0,2272	0,1238	1,52	0,2272	0,1238
A10-	Hallein	Puch Urstein	1,54	0,2530	0,1307	1,54	0,2530	0,1307	2,14	0,3479	0,1745	2,14	0,3479	0,1745	3,14	0,4691	0,2556	3,14	0,4691	0,2556
A10-	Kuchl	Hallein	1,71	0,2810	0,1452	1,71	0,2810	0,1452	2,37	0,3864	0,1938	2,37	0,3864	0,1938	3,49	0,5210	0,2839	3,49	0,5210	0,2839
A10-	Golling / Abtenau	Kuchl	1,71	0,2825	0,1459	1,71	0,2825	0,1459	2,38	0,3884	0,1948	2,38	0,3884	0,1948	3,51	0,5238	0,2854	3,51	0,5238	0,2854
A10-	Paß Lueg	Golling / Abtenau	1,79	0,2948	0,1523	1,79	0,2948	0,1523	2,49	0,4053	0,2033	2,49	0,4053	0,2033	3,66	0,5465	0,2978	3,66	0,5465	0,2978
A10-	Werfen	Paß Lueg	2,55	0,4199	0,2169	2,55	0,4199	0,2169	3,54	0,5773	0,2895	3,54	0,5773	0,2895	5,22	0,7785	0,4242	5,22	0,7785	0,4242
A10-	Pfarrwerfen / Werfen	Werfen	0,33	0,0547	0,0283	0,33	0,0547	0,0283	0,46	0,0752	0,0377	0,46	0,0752	0,0377	0,68	0,1015	0,0553	0,68	0,1015	0,0553
A10-	KN Pongau	Pfarrwerfen / Werfen	0,72	0,1188	0,0614	0,72	0,1188	0,0614	1,00	0,1633	0,0819	1,00	0,1633	0,0819	1,48	0,2202	0,1200	1,48	0,2202	0,1200
A101	Bischofshofen	KN Pongau	1,07	0,1766	0,0913	1,07	0,1766	0,0913	1,49	0,2429	0,1218	1,49	0,2429	0,1218	2,20	0,3275	0,1785	2,20	0,3275	0,1785
A10-	Lammertal Hütttau	KN Pongau	2,93	0,4830	0,2496	2,93	0,4830	0,2496	4,08	0,6642	0,3331	4,08	0,6642	0,3331	6,00	0,8956	0,4881	6,00	0,8956	0,4881
A10-	F. Verbindung GH Eben	Lammertal Hütttau	0,75	0,1243	0,0642	0,75	0,1243	0,0642	1,05	0,1709	0,0857	1,05	0,1709	0,0857	1,55	0,2305	0,1256	1,55	0,2305	0,1256
A10-	Eben	F. Verbindung GH Eben	0,35	0,0576	0,0298	0,35	0,0576	0,0298	0,49	0,0792	0,0397	0,49	0,0792	0,0397	0,72	0,1068	0,0582	0,72	0,1068	0,0582
A10-	Radstadt Altenmarkt	Eben	0,78	0,1279	0,0661	0,78	0,1279	0,0661	1,08	0,1759	0,0882	1,08	0,1759	0,0882	1,59	0,2372	0,1293	1,59	0,2372	0,1293
A10-	Flachau	Radstadt Altenmarkt Graz	1,09	0,1789	0,0924	1,09	0,1789	0,0924	1,51	0,2460	0,1234	1,51	0,2460	0,1234	2,22	0,3317	0,1808	2,22	0,3317	0,1808
A10-	Flachauwinkel	Flachau	3,84	0,3490	0,1803	3,84	0,3490	0,1803	5,35	0,4798	0,2406	5,35	0,4798	0,2406	7,94	0,6470	0,3526	7,94	0,6470	0,3526
A10-	Zederhaus	Flachauwinkel	9,67	0,8794	0,4544	9,67	0,8794	0,4544	13,48	1,2092	0,6064	13,48	1,2092	0,6064	20,02	1,6306	0,8886	20,02	1,6306	0,8886
A10-	St. Michael/Lungau	Zederhaus	6,38	0,5802	0,2998	6,38	0,5802	0,2998	8,90	0,7978	0,4001	8,90	0,7978	0,4001	13,21	1,0758	0,5863	13,21	1,0758	0,5863
A10-	Rennweg Katschberg	St. Michael/Lungau	4,68	0,4254	0,2198	4,68	0,4254	0,2198	6,52	0,5849	0,2933	6,52	0,5849	0,2933	9,68	0,7887	0,4298	9,68	0,7887	0,4298
A102	KN Spittal Millstätter See	Seeboden	0,57	0,0931	0,0481	0,57	0,0931	0,0481	0,79	0,1280	0,0642	0,79	0,1280	0,0642	1,16	0,1727	0,0941	1,16	0,1727	0,0941
A102	Lendorf	KN Spittal Millstätter See	1,22	0,2009	0,1038	1,22	0,2009	0,1038	1,70	0,2762	0									

STR-KENNZAHL	MAUTABSCHNITT VON	MAUTABSCHNITT BIS	Omnibusse / CO ₂ -Emissionsklasse 1 / EURO III																	
			Kat. 2						Kat. 3						Kat. 4					
			Tag			Nacht			Tag			Nacht			Tag			Nacht		
			Ges	Luft Lärm	CO ₂	Ges	Luft Lärm	CO ₂	Ges	Luft Lärm	CO ₂	Ges	Luft Lärm	CO ₂	Ges	Luft Lärm	CO ₂	Ges	Luft Lärm	CO ₂
A12-	Innsbruck Mitte	A12 Innsbruck Ost	0,69	0,1013	0,0523	0,69	0,1013	0,0523	0,97	0,1393	0,0698	0,97	0,1393	0,0698	1,44	0,1878	0,1024	1,44	0,1878	0,1024
A12-	A12 Innsbruck West	Innsbruck Mitte	0,93	0,1536	0,0794	0,93	0,1536	0,0794	1,30	0,2112	0,1059	1,30	0,2112	0,1059	1,91	0,2848	0,1552	1,91	0,2848	0,1552
A12-	Innsbruck Kranebitten	A12 Innsbruck West	1,22	0,2013	0,1040	1,22	0,2013	0,1040	1,70	0,2768	0,1388	1,70	0,2768	0,1388	2,50	0,3733	0,2034	2,50	0,3733	0,2034
A12-	Zirl Ost Garmisch Seefeld	Innsbruck Kranebitten	1,42	0,2336	0,1207	1,42	0,2336	0,1207	1,97	0,3212	0,1611	1,97	0,3212	0,1611	2,90	0,4332	0,2360	2,90	0,4332	0,2360
A12-	Zirl West	Zirl Ost Garmisch Seefeld	0,89	0,1462	0,0755	0,89	0,1462	0,0755	1,23	0,2010	0,1008	1,23	0,2010	0,1008	1,82	0,2710	0,1477	1,82	0,2710	0,1477
A12-	Petttau	Zirl West	1,59	0,2617	0,1352	1,59	0,2617	0,1352	2,21	0,3599	0,1805	2,21	0,3599	0,1805	3,25	0,4853	0,2645	3,25	0,4853	0,2645
A12-	Telfs Ost	Petttau	1,61	0,2646	0,1367	1,61	0,2646	0,1367	2,23	0,3639	0,1825	2,23	0,3639	0,1825	3,29	0,4907	0,2674	3,29	0,4907	0,2674
A12-	Telfs West	Telfs Ost	0,78	0,1292	0,0668	0,78	0,1292	0,0668	1,09	0,1777	0,0891	1,09	0,1777	0,0891	1,61	0,2396	0,1306	1,61	0,2396	0,1306
A12-	Mötz Reutte	Telfs West	2,54	0,4176	0,2158	2,54	0,4176	0,2158	3,52	0,5742	0,2880	3,52	0,5742	0,2880	5,19	0,7743	0,4220	5,19	0,7743	0,4220
A12-	Haiming Ötztal	Mötz Reutte	2,95	0,4858	0,2510	2,95	0,4858	0,2510	4,10	0,6679	0,3350	4,10	0,6679	0,3350	6,04	0,9007	0,4908	6,04	0,9007	0,4908
A12-	Imst	Haiming Ötztal	2,35	0,3867	0,1998	2,35	0,3867	0,1998	3,26	0,5317	0,2667	3,26	0,5317	0,2667	4,81	0,7170	0,3907	4,81	0,7170	0,3907
A12-	Imst Au	Imst	0,69	0,1140	0,0589	0,69	0,1140	0,0589	0,96	0,1568	0,0786	0,96	0,1568	0,0786	1,42	0,2115	0,1152	1,42	0,2115	0,1152
A12-	Mils	Imst Au	0,56	0,0921	0,0476	0,56	0,0921	0,0476	0,78	0,1266	0,0635	0,78	0,1266	0,0635	1,14	0,1707	0,0930	1,14	0,1707	0,0930
A12-	Mils Schönwies	Mils	1,38	0,2266	0,1171	1,38	0,2266	0,1171	1,91	0,3115	0,1562	1,91	0,3115	0,1562	2,82	0,4201	0,2289	2,82	0,4201	0,2289
A12-	KN Oberinntal	Mils Schönwies	1,22	0,2006	0,1037	1,22	0,2006	0,1037	1,69	0,2759	0,1384	1,69	0,2759	0,1384	2,49	0,3720	0,2027	2,49	0,3720	0,2027
A12-	Zams	KN Oberinntal	0,32	0,0528	0,0273	0,32	0,0528	0,0273	0,45	0,0726	0,0364	0,45	0,0726	0,0364	0,66	0,0979	0,0534	0,66	0,0979	0,0534
A122	Fließ	KN Oberinntal	2,28	0,3754	0,1939	2,28	0,3754	0,1939	3,17	0,5161	0,2588	3,17	0,5161	0,2588	4,67	0,6960	0,3793	4,67	0,6960	0,3793
A13-	A13 Innsbruck Süd	A12 Innsbruck Ost	2,97	0,2205	0,1139	2,97	0,2205	0,1139	4,15	0,3032	0,1521	4,15	0,3032	0,1521	6,18	0,4089	0,2228	10,83	0,4089	0,2228
A13-	Zenzenhof	A13 Innsbruck Süd	1,16	0,0696	0,0360	1,16	0,0696	0,0360	1,62	0,0957	0,0480	1,62	0,0957	0,0480	2,41	0,1291	0,0703	4,63	0,1291	0,0703
A13-	Igls Patsch	Zenzenhof	2,14	0,1286	0,0665	2,14	0,1286	0,0665	2,99	0,1769	0,0887	2,99	0,1769	0,0887	4,46	0,2385	0,1300	8,55	0,2385	0,1300
A13-	Schönberg Stubaital	Igls Patsch	2,32	0,1392	0,0719	2,32	0,1392	0,0719	3,24	0,1914	0,0960	3,24	0,1914	0,0960	4,83	0,2581	0,1407	9,26	0,2581	0,1407
A13-	Matrei Steinach	Schönberg Stubaital	7,32	0,4392	0,2269	7,32	0,4392	0,2269	10,22	0,6039	0,3029	10,22	0,6039	0,3029	15,23	0,8144	0,4438	29,20	0,8144	0,4438
A13-	Nösslach	Matrei Steinach	5,89	0,3533	0,1825	5,89	0,3533	0,1825	8,22	0,4858	0,2436	8,22	0,4858	0,2436	12,25	0,6550	0,3570	23,49	0,6550	0,3570
A13-	Brenner-Nord	Nösslach	5,28	0,3170	0,1638	5,28	0,3170	0,1638	7,38	0,4359	0,2186	7,38	0,4359	0,2186	10,99	0,5878	0,3203	21,08	0,5878	0,3203
A13-	Staatsgrenze Brennerpass	Brenner-Nord	1,04	0,0627	0,0324	1,04	0,0627	0,0324	1,46	0,0862	0,0432	1,46	0,0862	0,0432	2,17	0,1162	0,0633	4,17	0,1162	0,0633
A131	A13 Innsbruck Süd	A12 Innsbruck West	1,89	0,1453	0,0750	1,89	0,1453	0,0750	2,64	0,1997	0,1002	2,64	0,1997	0,1002	3,92	0,2693	0,1468	6,96	0,2693	0,1468
A14-	Hörbranz Lochau	Staatsgrenze Hörbranz	0,37	0,0605	0,0313	0,37	0,0605	0,0313	0,51	0,0832	0,0417	0,51	0,0832	0,0417	0,75	0,1122	0,0612	0,75	0,1122	0,0612
A14-	KN Bregenz	Hörbranz Lochau	2,26	0,3720	0,1922	2,26	0,3720	0,1922	3,14	0,5114	0,2565	3,14	0,5114	0,2565	4,62	0,6897	0,3758	4,62	0,6897	0,3758
A14-	Lauterach Wolfurt	KN Bregenz	0,11	0,0187	0,0096	0,11	0,0187	0,0096	0,16	0,0257	0,0129	0,16	0,0257	0,0129	0,23	0,0346	0,0189	0,23	0,0346	0,0189
A14-	Wolfurt Lauterach	Lauterach Wolfurt	1,00	0,1655	0,0855	1,00	0,1655	0,0855	1,40	0,2276	0,1141	1,40	0,2276	0,1141	2,06	0,3069	0,1672	2,06	0,3069	0,1672
A14-	Dornbirn Nord Bregenzerwald	Wolfurt Lauterach	0,39	0,0640	0,0331	0,39	0,0640	0,0331	0,54	0,0880	0,0442	0,54	0,0880	0,0442	0,80	0,1187	0,0647	0,80	0,1187	0,0647
A14-	Dornbirn West	Dornbirn Nord Bregenzerwald	1,09	0,1789	0,0924	1,09	0,1789	0,0924	1,51	0,2460	0,1234	1,51	0,2460	0,1234	2,22	0,3317	0,1808	2,22	0,3317	0,1808
A14-	Dornbirn Süd	Dornbirn West	0,54	0,0894	0,0462	0,54	0,0894	0,0462	0,75	0,1230	0,0617	0,75	0,1230	0,0617	1,11	0,1658	0,0904	1,11	0,1658	0,0904
A14-	Hohenems	Dornbirn Süd	0,99	0,1623	0,0838	0,99	0,1623	0,0838	1,37	0,2231	0,1119	1,37	0,2231	0,1119	2,02	0,3009	0,1640	2,02	0,3009	0,1640
A14-	Altach Götzis	Hohenems	1,00	0,1641	0,0848	1,00	0,1641	0,0848	1,39	0,2257	0,1132	1,39	0,2257	0,1132	2,04	0,3043	0,1658	2,04	0,3043	0,1658
A14-	Götzis	Altach Götzis	0,76	0,1251	0,0647	0,76	0,1251	0,0647	1,06	0,1721	0,0863	1,06	0,1721	0,0863	1,56	0,2320	0,1264	1,56	0,2320	0,1264
A14-	Klaus Koblach	Götzis	0,66	0,1087	0,0561	0,66	0,1087	0,0561	0,92	0,1494	0,0749	0,92	0,1494	0,0749	1,35	0,2015	0,1098	1,35	0,2015	0,1098
A14-	Rankweil	Klaus Koblach	1,16	0,1910	0,0987	1,16	0,1910	0,0987	1,61	0,2626	0,1317	1,61	0,2626	0,1317	2,37	0,3541	0,1930	2,37	0,3541	0,1930
A14-	Feldkirch Frastanz	Rankweil	1,65	0,2721	0,1406	1,65	0,2721	0,1406	2,30	0,3741	0,1876	2,30	0,3741	0,1876	3,38	0,5045	0,2749	3,38	0,5045	0,2749
A14-	Nenzing Bludesch	Feldkirch Frastanz	2,61	0,4302	0,2223	2,61	0,4302	0,2223	3,63	0,5916	0,2967	3,63	0,5916	0,2967	5,35	0,7977	0,4347	5,35	0,7977	0,4347
A14-	Bludenz Nüziders	Nenzing Bludesch	1,94	0,3194	0,1650	1,94	0,3194	0,1650	2,70	0,4392	0,2202	2,70	0,4392	0,2202	3,97	0,5922	0,3227	3,97	0,5922	0,3227
A14-	Brandnertal	Bludenz Nüziders	0,27	0,0444	0,0230	0,27	0,0444	0,0230	0,38	0,0611	0,0307	0,38	0,0611	0,0307	0,55	0,0824	0,0449	0,55	0,0824	0,0449
A14-	Bludenz Bürs	Brandnertal	0,45	0,0742	0,0383	0,45	0,0742	0,0383	0,63	0,1020	0,0511	0,63	0,1020	0,0511	0,92	0,1375	0,0749	0,92	0,1375	0,0749
A14-	Bludenz Montafon	Bludenz Bürs	0,64	0,1051	0,0543	0,64	0,1051	0,0543	0,89	0,1445	0,0725	0,89	0,1445	0,0725	1,31	0,1949	0,1062	1,31	0,1949	0,1062
A141	Bregenz Citytunnel	KN Bregenz	0,58	0,0963	0,0497	0,58	0,0963	0,0497	0,81	0,1324	0,0664	0,81	0,1324	0,0664	1,20	0,1785	0,0973	1,20	0,1785	0,0973
A21-	Hochstraß	KN Steinhäusl	0,96	0,1588	0,0821	0,96	0,1588	0,0821	1,34	0,2184	0,1095	1,34	0,2184	0,1095	1,97	0,2945	0,1605	1,97	0,2945	0,1605
A21-	Alland	Hochstraß	3,37	0,5549	0,2867	3,37	0,5549	0,2867	4,68	0,7630	0,3827	4,68	0,7630	0,3827	6,90	1,0289	0,5607	6,90	1,0289	0,5607
A21-	Mayerling	Alland	0,68	0,1127	0,0582	0,68	0,1127	0,0582	0,95	0,1549	0,0777	0,95	0,1549	0,0777	1,40	0,2089	0,1138	1,40	0,2089	0,1138
A21-	Heiligenkreuz	Mayerling	1,58	0,2610	0,1348	1,58	0,2610	0,1348	2,20	0,3588	0,1800	2,20	0,3588	0,1800	3,24	0,4839	0,2637	3,24	0,4839	0,2637
A21-	Hinterbrühl	Heiligenkreuz	0,88	0,1455	0,0752	0,88	0,1455</													

STR-KENNZAHL	MAUTABSCHNITT VON	MAUTABSCHNITT BIS	Omnibusse / CO2-Emissionsklasse 1 / EURO III																	
			Kat. 2						Kat. 3						Kat. 4					
			Tag			Nacht			Tag			Nacht			Tag			Nacht		
			Ges	Luft Lärm	CO2	Ges	Luft Lärm	CO2	Ges	Luft Lärm	CO2	Ges	Luft Lärm	CO2	Ges	Luft Lärm	CO2	Ges	Luft Lärm	CO2
A23-	St. Marx	KN Gürtel Landstraße Hauptstraße	0,29	0,0485	0,0251	0,29	0,0485	0,0251	0,41	0,0667	0,0335	0,41	0,0667	0,0335	0,60	0,0900	0,0490	0,60	0,0900	0,0490
A23-	KN Wien Prater	St. Marx	0,25	0,0412	0,0213	0,25	0,0412	0,0213	0,35	0,0566	0,0284	0,35	0,0566	0,0284	0,51	0,0764	0,0416	0,51	0,0764	0,0416
A23-	Handelskai	KN Wien Prater	0,56	0,0914	0,0472	0,56	0,0914	0,0472	0,77	0,1257	0,0631	0,77	0,1257	0,0631	1,14	0,1695	0,0924	1,14	0,1695	0,0924
A23-	KN Wien Kaisermühlen	Handelskai	0,25	0,0418	0,0216	0,25	0,0418	0,0216	0,35	0,0575	0,0288	0,35	0,0575	0,0288	0,52	0,0775	0,0422	0,52	0,0775	0,0422
A23-	Groß Enzersdorf Stadlau	KN Wien Kaisermühlen	0,70	0,1147	0,0593	0,70	0,1147	0,0593	0,97	0,1577	0,0791	0,97	0,1577	0,0791	1,43	0,2127	0,1159	1,43	0,2127	0,1159
A23-	Hirschstetten	Groß Enzersdorf Stadlau	0,39	0,0643	0,0332	0,39	0,0643	0,0332	0,54	0,0884	0,0444	0,54	0,0884	0,0444	0,80	0,1193	0,0650	0,80	0,1193	0,0650
A233	Wien Gürtel	KN Gürtel Landstraße Hauptstraße	0,23	0,0375	0,0194	0,23	0,0375	0,0194	0,32	0,0516	0,0259	0,32	0,0516	0,0259	0,47	0,0696	0,0379	0,47	0,0696	0,0379
A25-	Weißkirchen	KN A1/A25 Passau Wels	2,57	0,4231	0,2186	2,57	0,4231	0,2186	3,57	0,5818	0,2918	3,57	0,5818	0,2918	5,26	0,7845	0,4275	5,26	0,7845	0,4275
A25-	Marchtrenk Wels Ost	Weißkirchen	0,92	0,1508	0,0779	0,92	0,1508	0,0779	1,27	0,2073	0,1040	1,27	0,2073	0,1040	1,87	0,2795	0,1523	1,87	0,2795	0,1523
A25-	ÖBB Terminal Wels	Marchtrenk Wels Ost	0,25	0,0406	0,0210	0,25	0,0406	0,0210	0,34	0,0558	0,0280	0,34	0,0558	0,0280	0,50	0,0752	0,0410	0,50	0,0752	0,0410
A25-	Wels Nord	ÖBB Terminal Wels	1,18	0,1944	0,1005	1,18	0,1944	0,1005	1,64	0,2674	0,1341	1,64	0,2674	0,1341	2,42	0,3605	0,1965	2,42	0,3605	0,1965
A25-	KN Wels	Wels Nord	0,84	0,1383	0,0715	0,84	0,1383	0,0715	1,17	0,1902	0,0954	1,17	0,1902	0,0954	1,72	0,2565	0,1398	1,72	0,2565	0,1398
S01-	Vorarlberger Allee	KN Vösendorf	0,62	0,1026	0,0530	0,62	0,1026	0,0530	0,87	0,1410	0,0707	0,87	0,1410	0,0707	1,27	0,1902	0,1036	1,27	0,1902	0,1036
S01-	Laxenburger Str.	Vorarlberger Allee	0,33	0,0539	0,0278	0,33	0,0539	0,0278	0,45	0,0741	0,0371	0,45	0,0741	0,0371	0,67	0,0999	0,0544	0,67	0,0999	0,0544
S01-	Güterzentrum Wien Süd	Laxenburger Str.	0,41	0,0668	0,0345	0,41	0,0668	0,0345	0,56	0,0918	0,0460	0,56	0,0918	0,0460	0,83	0,1238	0,0675	0,83	0,1238	0,0675
S01-	Rothneusiedl	Güterzentrum Wien Süd	0,26	0,0434	0,0224	0,26	0,0434	0,0224	0,37	0,0597	0,0299	0,37	0,0597	0,0299	0,54	0,0805	0,0438	0,54	0,0805	0,0438
S01-	KN Rustenfeld	Rothneusiedl	0,62	0,1015	0,0525	0,62	0,1015	0,0525	0,86	0,1396	0,0700	0,86	0,1396	0,0700	1,26	0,1882	0,1026	1,26	0,1882	0,1026
S01-	Rannersdorf	KN Rustenfeld	0,86	0,1425	0,0736	0,86	0,1425	0,0736	1,20	0,1959	0,0982	1,20	0,1959	0,0982	1,77	0,2642	0,1439	1,77	0,2642	0,1439
S011	Leopoldsdorf (B16)	KN Rustenfeld	0,38	0,0631	0,0326	0,38	0,0631	0,0326	0,53	0,0868	0,0435	0,53	0,0868	0,0435	0,78	0,1170	0,0638	0,78	0,1170	0,0638
S01-	Schwechat Süd	Rannersdorf	0,68	0,1113	0,0575	0,68	0,1113	0,0575	0,94	0,1531	0,0768	0,94	0,1531	0,0768	1,38	0,2064	0,1125	1,38	0,2064	0,1125
S01-	Schwechat Ost	Schwechat Süd	0,39	0,0637	0,0329	0,39	0,0637	0,0329	0,54	0,0876	0,0440	0,54	0,0876	0,0440	0,79	0,1182	0,0644	0,79	0,1182	0,0644
S01-	Mannswörth	Schwechat Ost	0,41	0,0675	0,0349	0,41	0,0675	0,0349	0,57	0,0928	0,0465	0,57	0,0928	0,0465	0,84	0,1251	0,0682	0,84	0,1251	0,0682
S01-	KN Schwechat	Mannswörth	0,15	0,0253	0,0131	0,15	0,0253	0,0131	0,21	0,0348	0,0174	0,21	0,0348	0,0174	0,31	0,0469	0,0256	0,31	0,0469	0,0256
S01-	Seyring	Angerner Straße	1,44	0,2365	0,1222	1,44	0,2365	0,1222	2,00	0,3252	0,1631	2,00	0,3252	0,1631	2,94	0,4385	0,2390	2,94	0,4385	0,2390
S01-	KN Eibesbrunn	Seyring	1,20	0,1979	0,1022	1,20	0,1979	0,1022	1,67	0,2721	0,1364	1,67	0,2721	0,1364	2,46	0,3669	0,1999	2,46	0,3669	0,1999
S01-	Hagenbrunn	KN Eibesbrunn	0,95	0,1558	0,0805	0,95	0,1558	0,0805	1,31	0,2142	0,1074	1,31	0,2142	0,1074	1,94	0,2888	0,1574	1,94	0,2888	0,1574
S01-	Korneuburg Nord	Hagenbrunn	2,02	0,3332	0,1722	2,02	0,3332	0,1722	2,81	0,4582	0,2298	2,81	0,4582	0,2298	4,14	0,6178	0,3367	4,14	0,6178	0,3367
S01-	Korneuburg West	Korneuburg Nord	0,82	0,1352	0,0698	0,82	0,1352	0,0698	1,14	0,1859	0,0932	1,14	0,1859	0,0932	1,68	0,2506	0,1366	1,68	0,2506	0,1366
S01-	KN Korneuburg	Korneuburg West	0,26	0,0431	0,0223	0,26	0,0431	0,0223	0,36	0,0593	0,0297	0,36	0,0593	0,0297	0,54	0,0799	0,0436	0,54	0,0799	0,0436
S02-	Gewerbepark Stadlau	Hirschstetten	0,28	0,0463	0,0239	0,28	0,0463	0,0239	0,39	0,0637	0,0319	0,39	0,0637	0,0319	0,58	0,0859	0,0468	0,58	0,0859	0,0468
S02-	Breitenleer Straße	Gewerbepark Stadlau	0,16	0,0257	0,0133	0,16	0,0257	0,0133	0,22	0,0353	0,0177	0,22	0,0353	0,0177	0,32	0,0476	0,0259	0,32	0,0476	0,0259
S02-	Rautenweg	Breitenleer Straße	0,26	0,0426	0,0220	0,26	0,0426	0,0220	0,36	0,0586	0,0294	0,36	0,0586	0,0294	0,53	0,0790	0,0431	0,53	0,0790	0,0431
S02-	Hermann Gebauer Straße	Rautenweg	0,28	0,0468	0,0242	0,28	0,0468	0,0242	0,40	0,0644	0,0323	0,40	0,0644	0,0323	0,58	0,0869	0,0473	0,58	0,0869	0,0473
S02-	Angerner Straße	Hermann Gebauer Straße	1,03	0,1695	0,0876	1,03	0,1695	0,0876	1,43	0,2331	0,1169	1,43	0,2331	0,1169	2,11	0,3143	0,1713	2,11	0,3143	0,1713
S03-	Stockerau Nord	KN Stockerau/West	0,29	0,0479	0,0248	0,29	0,0479	0,0248	0,40	0,0659	0,0330	0,40	0,0659	0,0330	0,60	0,0888	0,0484	0,60	0,0888	0,0484
S03-	Sierndorf	Stockerau Nord	1,56	0,2575	0,1330	1,56	0,2575	0,1330	2,17	0,3540	0,1775	2,17	0,3540	0,1775	3,20	0,4774	0,2602	3,20	0,4774	0,2602
S03-	Obermallebarn	Sierndorf	1,05	0,1729	0,0893	1,05	0,1729	0,0893	1,46	0,2377	0,1192	1,46	0,2377	0,1192	2,15	0,3206	0,1747	2,15	0,3206	0,1747
S03-	Göllersdorf	Obermallebarn	1,39	0,2283	0,1179	1,39	0,2283	0,1179	1,93	0,3139	0,1574	1,93	0,3139	0,1574	2,84	0,4233	0,2307	2,84	0,4233	0,2307
S03-	Großstelzendorf	Göllersdorf	0,56	0,0914	0,0472	0,56	0,0914	0,0472	0,77	0,1257	0,0631	0,77	0,1257	0,0631	1,14	0,1695	0,0924	1,14	0,1695	0,0924
S03-	Hollabrunn Süd	Großstelzendorf	1,33	0,2199	0,1136	1,33	0,2199	0,1136	1,86	0,3023	0,1516	1,86	0,3023	0,1516	2,73	0,4077	0,2222	2,73	0,4077	0,2222
S03-	Hollabrunn Mitte	Hollabrunn Süd	0,38	0,0629	0,0325	0,38	0,0629	0,0325	0,53	0,0865	0,0434	0,53	0,0865	0,0434	0,78	0,1167	0,0636	0,78	0,1167	0,0636
S03-	Hollabrunn Nord	Hollabrunn Mitte	0,87	0,1426	0,0737	0,87	0,1426	0,0737	1,20	0,1960	0,0983	1,20	0,1960	0,0983	1,77	0,2643	0,1440	1,77	0,2643	0,1440
S03-	Wullersdorf	Hollabrunn Nord	1,66	0,2734	0,1413	1,66	0,2734	0,1413	2,31	0,3759	0,1885	2,31	0,3759	0,1885	3,40	0,5069	0,2763	3,40	0,5069	0,2763
S03-	Guntersdorf	Wullersdorf	1,15	0,1893	0,0978	1,15	0,1893	0,0978	1,60	0,2603	0,1305	1,60	0,2603	0,1305	2,35	0,3510	0,1913	2,35	0,3510	0,1913
S04-	Sigleß	KN Mattersburg	0,69	0,1137	0,0587	0,69	0,1137	0,0587	0,96	0,1563	0,0784	0,96	0,1563	0,0784	1,41	0,2108	0,1148	1,41	0,2108	0,1148
S04-	Bad Sauerbrunn	Sigleß	1,61	0,2656	0,1372	1,61	0,2656	0,1372	2,24	0,3652	0,1831	2,24	0,3652	0,1831	3,30	0,4924	0,2684	3,30	0,4924	0,2684
S04-	Neudörfel	Bad Sauerbrunn	0,68	0,1116	0,0577	0,68	0,1116	0,0577	0,94	0,1535	0,0770	0,94	0,1535	0,0770	1,39	0,2069	0,1128	1,39	0,2069	0,1128
S04-	Wr. Neustadt Ost	Neudörfel	0,71	0,1168	0,0604	0,71	0,1168	0,0604	0,99	0,1606	0,0806	0,99	0,1606	0,0806	1,45	0,2166	0,1180	1,45	0,2166	0,1180
S04-	Katzelsdorf	Wr. Neustadt Ost	0,33	0,0547	0,0283	0,33	0,0547	0,0283	0,46	0,0752	0,0377	0,46	0,0752	0,0377	0,68	0,1015	0,0553	0,68	0,1015	0,0553
S04-	Lanzenkirchen	Katzelsdorf	0,28	0,0458	0,0237	0,28	0,0458	0,0237	0,39</											

STR-KENNZAHL	MAUTABSCHNITT VON	MAUTABSCHNITT BIS	Omnibusse / CO ₂ -Emissionsklasse 1 / EURO III																	
			Kat. 2						Kat. 3						Kat. 4					
			Tag			Nacht			Tag			Nacht			Tag			Nacht		
			Ges	Luft Lärm	CO ₂	Ges	Luft Lärm	CO ₂	Ges	Luft Lärm	CO ₂	Ges	Luft Lärm	CO ₂	Ges	Luft Lärm	CO ₂	Ges	Luft Lärm	CO ₂
S06-	Allerheiligen Mürzhofen	Kindbergdörfel	0,83	0,1361	0,0703	0,83	0,1361	0,0703	1,15	0,1872	0,0939	1,15	0,1872	0,0939	1,69	0,2524	0,1375	1,69	0,2524	0,1375
S06-	St. Marein	Allerheiligen Mürzhofen	1,24	0,2045	0,1056	1,24	0,2045	0,1056	1,73	0,2812	0,1410	1,73	0,2812	0,1410	2,54	0,3791	0,2066	2,54	0,3791	0,2066
S06-	Kapfenberg	St. Marein	0,88	0,1450	0,0749	0,88	0,1450	0,0749	1,22	0,1993	0,1000	1,22	0,1993	0,1000	1,80	0,2688	0,1465	1,80	0,2688	0,1465
S06-	KN Bruck/Mur	Kapfenberg	1,64	0,2706	0,1398	1,64	0,2706	0,1398	2,28	0,3721	0,1866	2,28	0,3721	0,1866	3,36	0,5018	0,2734	3,36	0,5018	0,2734
S06-	ASt Bruck/Mur West	KN Bruck/Mur	1,41	0,2321	0,1199	1,41	0,2321	0,1199	1,96	0,3192	0,1601	1,96	0,3192	0,1601	2,89	0,4304	0,2345	2,89	0,4304	0,2345
S06-	Niklasdorf	ASt Bruck/Mur West	1,30	0,2145	0,1108	1,30	0,2145	0,1108	1,81	0,2949	0,1479	1,81	0,2949	0,1479	2,67	0,3977	0,2167	2,67	0,3977	0,2167
S06-	Leoben Ost	Niklasdorf	1,39	0,2288	0,1182	1,39	0,2288	0,1182	1,93	0,3146	0,1578	1,93	0,3146	0,1578	2,84	0,4242	0,2312	2,84	0,4242	0,2312
S06-	Leoben West	Leoben Ost	1,56	0,2563	0,1324	1,56	0,2563	0,1324	2,16	0,3524	0,1767	2,16	0,3524	0,1767	3,19	0,4752	0,2589	3,19	0,4752	0,2589
S06-	KN St. Michael	Leoben West	1,93	0,3172	0,1639	1,93	0,3172	0,1639	2,68	0,4362	0,2188	2,68	0,4362	0,2188	3,94	0,5882	0,3205	3,94	0,5882	0,3205
S07-	Fürstenfeld	KN Riegersdorf	2,51	0,4138	0,2138	2,51	0,4138	0,2138	3,49	0,5689	0,2853	3,49	0,5689	0,2853	5,14	0,7672	0,4181	5,14	0,7672	0,4181
S07-	Rudersdorf	Fürstenfeld	0,65	0,1068	0,0552	0,65	0,1068	0,0552	0,90	0,1468	0,0736	0,90	0,1468	0,0736	1,33	0,1979	0,1079	1,33	0,1979	0,1079
S07-	Dobersdorf	Rudersdorf	1,54	0,2535	0,1310	1,54	0,2535	0,1310	2,14	0,3485	0,1748	2,14	0,3485	0,1748	3,15	0,4700	0,2561	3,15	0,4700	0,2561
S10-	Neumarkt	Unterweikersdorf	1,95	0,3215	0,1661	1,95	0,3215	0,1661	2,71	0,4420	0,2217	2,71	0,4420	0,2217	4,00	0,5960	0,3248	4,00	0,5960	0,3248
S10-	Kefermarkt	Neumarkt	1,12	0,1846	0,0954	1,12	0,1846	0,0954	1,56	0,2538	0,1273	1,56	0,2538	0,1273	2,29	0,3423	0,1865	2,29	0,3423	0,1865
S10-	Freistadt / Süd	Kefermarkt	1,21	0,1986	0,1026	1,21	0,1986	0,1026	1,68	0,2730	0,1369	1,68	0,2730	0,1369	2,47	0,3682	0,2006	2,47	0,3682	0,2006
S10-	Grünbach Sandl	Freistadt / Süd	1,28	0,2100	0,1085	1,28	0,2100	0,1085	1,77	0,2888	0,1448	1,77	0,2888	0,1448	2,61	0,3895	0,2122	2,61	0,3895	0,2122
S10-	Freistadt / Nord	Grünbach Sandl	0,35	0,0577	0,0298	0,35	0,0577	0,0298	0,49	0,0793	0,0398	0,49	0,0793	0,0398	0,72	0,1070	0,0583	0,72	0,1070	0,0583
S16-	Landeck West	Zams	1,49	0,2455	0,1269	1,49	0,2455	0,1269	2,07	0,3376	0,1693	2,07	0,3376	0,1693	3,05	0,4552	0,2481	3,05	0,4552	0,2481
S16-	Pians	Landeck West	0,95	0,1572	0,0812	0,95	0,1572	0,0812	1,33	0,2162	0,1084	1,33	0,2162	0,1084	1,95	0,2916	0,1589	1,95	0,2916	0,1589
S16-	Flirsch	Pians	1,89	0,3117	0,1610	1,89	0,3117	0,1610	2,63	0,4285	0,2149	2,63	0,4285	0,2149	3,87	0,5779	0,3149	3,87	0,5779	0,3149
S16-	Schnann am Arlberg	Flirsch	1,19	0,1956	0,1011	1,19	0,1956	0,1011	1,65	0,2690	0,1349	1,65	0,2690	0,1349	2,43	0,3628	0,1977	2,43	0,3628	0,1977
S16-	Pettneu	Schnann am Arlberg	0,86	0,1422	0,0735	0,86	0,1422	0,0735	1,20	0,1956	0,0981	1,20	0,1956	0,0981	1,77	0,2637	0,1437	1,77	0,2637	0,1437
S16-	St. Anton/Arlberg	Pettneu	0,48	0,0792	0,0409	0,48	0,0792	0,0409	0,67	0,1089	0,0546	0,67	0,1089	0,0546	0,98	0,1469	0,0800	0,98	0,1469	0,0800
S16-	Langen/Arlberg	St. Anton/Arlberg	10,51	0,7705	0,3981	10,51	0,7705	0,3981	14,66	1,0595	0,5314	14,66	1,0595	0,5314	21,82	1,4287	0,7786	21,82	1,4287	0,7786
S16-	Wald/Arlberg	Langen/Arlberg	1,53	0,2524	0,1304	1,53	0,2524	0,1304	2,13	0,3470	0,1740	2,13	0,3470	0,1740	3,14	0,4680	0,2550	3,14	0,4680	0,2550
S16-	Dalaas	Wald/Arlberg	1,75	0,2875	0,1485	1,75	0,2875	0,1485	2,43	0,3953	0,1982	2,43	0,3953	0,1982	3,57	0,5330	0,2905	3,57	0,5330	0,2905
S16-	Braz Ost	Dalaas	0,99	0,1630	0,0842	0,99	0,1630	0,0842	1,38	0,2241	0,1124	1,38	0,2241	0,1124	2,03	0,3022	0,1647	2,03	0,3022	0,1647
S16-	Braz West	Braz Ost	0,77	0,1272	0,0657	0,77	0,1272	0,0657	1,07	0,1748	0,0877	1,07	0,1748	0,0877	1,58	0,2358	0,1285	1,58	0,2358	0,1285
S16-	Bings	Braz West	1,05	0,1723	0,0890	1,05	0,1723	0,0890	1,45	0,2369	0,1188	1,45	0,2369	0,1188	2,14	0,3194	0,1741	2,14	0,3194	0,1741
S16-	Bludenz Montafon	Bings	0,50	0,0816	0,0421	0,50	0,0816	0,0421	0,69	0,1121	0,0562	0,69	0,1121	0,0562	1,01	0,1512	0,0824	1,01	0,1512	0,0824
S31-	Eisenstadt Süd	Eisenstadt Ost	0,90	0,1478	0,0764	0,90	0,1478	0,0764	1,25	0,2032	0,1019	1,25	0,2032	0,1019	1,84	0,2740	0,1493	1,84	0,2740	0,1493
S31-	Eisenstadt Mitte	Eisenstadt Süd	0,34	0,0553	0,0286	0,34	0,0553	0,0286	0,47	0,0761	0,0382	0,47	0,0761	0,0382	0,69	0,1026	0,0559	0,69	0,1026	0,0559
S31-	KN Eisenstadt	Eisenstadt Mitte	0,55	0,0913	0,0472	0,55	0,0913	0,0472	0,77	0,1255	0,0630	0,77	0,1255	0,0630	1,13	0,1693	0,0922	1,13	0,1693	0,0922
S31-	Wulkaprodersdorf	KN Eisenstadt	0,74	0,1215	0,0628	0,74	0,1215	0,0628	1,03	0,1671	0,0838	1,03	0,1671	0,0838	1,51	0,2253	0,1278	1,51	0,2253	0,1278
S31-	KN Mattersburg	Wulkaprodersdorf	2,09	0,3450	0,1783	2,09	0,3450	0,1783	2,91	0,4744	0,2379	2,91	0,4744	0,2379	4,29	0,6397	0,3486	4,29	0,6397	0,3486
S31-	Forchtenstein	KN Mattersburg	1,52	0,2497	0,1290	1,52	0,2497	0,1290	2,11	0,3434	0,1722	2,11	0,3434	0,1722	3,10	0,4631	0,2523	3,10	0,4631	0,2523
S31-	Siegggraben	Forchtenstein	2,12	0,3490	0,1803	2,12	0,3490	0,1803	2,95	0,4798	0,2406	2,95	0,4798	0,2406	4,34	0,6470	0,3526	4,34	0,6470	0,3526
S31-	Weppersdorf/Kobersdorf	Siegggraben	2,55	0,4204	0,2172	2,55	0,4204	0,2172	3,55	0,5780	0,2899	3,55	0,5780	0,2899	5,23	0,7795	0,4248	5,23	0,7795	0,4248
S31-	Weppersdorf/Markt St.Martin	Weppersdorf/Kobersdorf	0,52	0,0864	0,0446	0,52	0,0864	0,0446	0,73	0,1187	0,0595	0,73	0,1187	0,0595	1,07	0,1601	0,0873	1,07	0,1601	0,0873
S31-	Neutal	Weppersdorf/Markt St.Martin	1,21	0,1995	0,1031	1,21	0,1995	0,1031	1,68	0,2744	0,1376	1,68	0,2744	0,1376	2,48	0,3700	0,2016	2,48	0,3700	0,2016
S31-	Stoob Süd	Neutal	1,06	0,1743	0,0901	1,06	0,1743	0,0901	1,47	0,2397	0,1202	1,47	0,2397	0,1202	2,17	0,3232	0,1762	2,17	0,3232	0,1762
S31-	Oberpullendorf	Stoob Süd	1,16	0,1903	0,0983	1,16	0,1903	0,0983	1,61	0,2617	0,1312	1,61	0,2617	0,1312	2,37	0,3529	0,1923	2,37	0,3529	0,1923
S33-	St. Pölten Ost	KN St. Pölten	0,63	0,1033	0,0534	0,63	0,1033	0,0534	0,87	0,1420	0,0712	0,87	0,1420	0,0712	1,28	0,1915	0,1044	1,28	0,1915	0,1044
S33-	St. Pölten Nord	St. Pölten Ost	1,11	0,1825	0,0943	1,11	0,1825	0,0943	1,54	0,2510	0,1259	1,54	0,2510	0,1259	2,27	0,3385	0,1844	2,27	0,3385	0,1844
S33-	Herzenberg Süd	St. Pölten Nord	1,17	0,1933	0,0999	1,17	0,1933	0,0999	1,63	0,2658	0,1333	1,63	0,2658	0,1333	2,40	0,3584	0,1953	2,40	0,3584	0,1953
S33-	Herzenberg Stadt	Herzenberg Süd	0,63	0,1032	0,0533	0,63	0,1032	0,0533	0,87	0,1419	0,0712	0,87	0,1419	0,0712	1,28	0,1914	0,1043	1,28	0,1914	0,1043
S33-	Herzenberg Nord	Herzenberg Stadt	0,35	0,0572	0,0296	0,35	0,0572	0,0296	0,48	0,0787	0,0395	0,48	0,0787	0,0395	0,71	0,1061	0,0578	0,71	0,1061	0,0578
S33-	Traismauer Süd	Herzenberg Nord	1,69	0,2784	0,1439	1,69	0,2784	0,1439	2,35	0,3829	0,1920	2,35	0,3829	0,1920	3,46	0,5163	0,2813	3,46	0,5163	0,2813
S33-	Traismauer Nord	Traismauer Süd	0,86	0,1416	0,0732	0,86	0,1416	0,0732	1,20	0,1947	0,0976	1,20	0,1947	0,0976	1,76	0,2626	0,1431	1,76	0,2626	0,1431
S33-	Jettsdorf	Traismauer Nord	1,45	0,2391	0,1236	1,45	0,2391	0,1236	2											

STR-KENNZAHL	MAUTABSCHNITT VON	MAUTABSCHNITT BIS	Omnibusse / CO2-Emissionsklasse 1 / EURO III																	
			Kat. 2						Kat. 3						Kat. 4					
			Tag			Nacht			Tag			Nacht			Tag			Nacht		
			Ges	Luft Lärm	CO2	Ges	Luft Lärm	CO2	Ges	Luft Lärm	CO2	Ges	Luft Lärm	CO2	Ges	Luft Lärm	CO2	Ges	Luft Lärm	CO2
S37-	St. Veit Mitte / Brückl	St. Veit Nord / Kraig	0,83	0,1367	0,0706	0,83	0,1367	0,0706	1,15	0,1880	0,0943	1,15	0,1880	0,0943	1,70	0,2535	0,1381	1,70	0,2535	0,1381
S37-	St. Veit Süd	St. Veit Mitte / Brückl	0,71	0,1162	0,0600	0,71	0,1162	0,0600	0,98	0,1598	0,0801	0,98	0,1598	0,0801	1,44	0,2155	0,1174	1,44	0,2155	0,1174
S37-	St. Veit Industriegebiet	St. Veit Süd	0,53	0,0874	0,0451	0,53	0,0874	0,0451	0,74	0,1201	0,0602	0,74	0,1201	0,0602	1,09	0,1620	0,0883	1,09	0,1620	0,0883
S37-	Maria Saal	St. Veit Industriegebiet	1,86	0,3066	0,1584	1,86	0,3066	0,1584	2,59	0,4216	0,2114	2,59	0,4216	0,2114	3,81	0,5685	0,3098	3,81	0,5685	0,3098
S37-	Karnburg	Maria Saal	0,66	0,1095	0,0566	0,66	0,1095	0,0566	0,92	0,1505	0,0755	0,92	0,1505	0,0755	1,36	0,2030	0,1106	1,36	0,2030	0,1106
S37-	Klagenfurt Nord	Karnburg	0,58	0,0956	0,0494	0,58	0,0956	0,0494	0,81	0,1314	0,0659	0,81	0,1314	0,0659	1,19	0,1772	0,0966	1,19	0,1772	0,0966

STR-KENNZAHL	MAUTABSCHNITT VON	MAUTABSCHNITT BIS	Omnibusse / CO2-Emissionsklasse 1 / EURO IV																	
			Kat. 2						Kat. 3						Kat. 4					
			Tag			Nacht			Tag			Nacht			Tag			Nacht		
			Ges	Luft Lärm	CO2	Ges	Luft Lärm	CO2	Ges	Luft Lärm	CO2	Ges	Luft Lärm	CO2	Ges	Luft Lärm	CO2	Ges	Luft Lärm	CO2
A01-	Wien Auhof	Preßbaum	3,86	0,4736	0,3455	3,86	0,4736	0,3455	5,35	0,6269	0,4611	5,35	0,6269	0,4611	7,91	0,8358	0,6756	7,91	0,8358	0,6756
A01-	Preßbaum	KN Steinhäusl	2,18	0,2676	0,1952	2,18	0,2676	0,1952	3,02	0,3542	0,2606	3,02	0,3542	0,2606	4,47	0,4723	0,3818	4,47	0,4723	0,3818
A01-	KN Steinhäusl	Altlengbach	1,28	0,1574	0,1148	1,28	0,1574	0,1148	1,78	0,2083	0,1532	1,78	0,2083	0,1532	2,63	0,2777	0,2245	2,63	0,2777	0,2245
A01-	Altlengbach	St. Christophen	1,53	0,1876	0,1369	1,53	0,1876	0,1369	2,12	0,2484	0,1827	2,12	0,2484	0,1827	3,13	0,3311	0,2677	3,13	0,3311	0,2677
A01-	St. Christophen	Böheimkirchen	1,84	0,2250	0,1642	1,84	0,2250	0,1642	2,54	0,2979	0,2191	2,54	0,2979	0,2191	3,76	0,3971	0,3210	3,76	0,3971	0,3210
A01-	Böheimkirchen	KN St. Pölten	1,80	0,2202	0,1606	1,80	0,2202	0,1606	2,49	0,2914	0,2143	2,49	0,2914	0,2143	3,68	0,3885	0,3140	3,68	0,3885	0,3140
A01-	KN St. Pölten	St. Pölten Süd	1,27	0,1562	0,1139	1,27	0,1562	0,1139	1,76	0,2067	0,1520	1,76	0,2067	0,1520	2,61	0,2756	0,2228	2,61	0,2756	0,2228
A01-	St. Pölten Süd	Loosdorf	4,42	0,5416	0,3950	4,42	0,5416	0,3950	6,12	0,7168	0,5272	6,12	0,7168	0,5272	9,04	0,9557	0,7725	9,04	0,9557	0,7725
A01-	Loosdorf	Melk	1,62	0,1984	0,1447	1,62	0,1984	0,1447	2,24	0,2626	0,1932	2,24	0,2626	0,1932	3,31	0,3502	0,2830	3,31	0,3502	0,2830
A01-	Melk	Pöchlarn	2,87	0,3518	0,2566	2,87	0,3518	0,2566	3,97	0,4656	0,3425	3,97	0,4656	0,3425	5,87	0,6208	0,5018	5,87	0,6208	0,5018
A01-	Pöchlarn	Ybbs Wieselburg	2,65	0,3246	0,2368	2,65	0,3246	0,2368	3,67	0,4296	0,3160	3,67	0,4296	0,3160	5,42	0,5728	0,4630	5,42	0,5728	0,4630
A01-	Ybbs Wieselburg	Amstetten Ost	2,38	0,2917	0,2128	2,38	0,2917	0,2128	3,30	0,3861	0,2840	3,30	0,3861	0,2840	4,87	0,5147	0,4161	4,87	0,5147	0,4161
A01-	Amstetten Ost	Amstetten West	3,74	0,4588	0,3347	3,74	0,4588	0,3347	5,18	0,6072	0,4467	5,18	0,6072	0,4467	7,66	0,8096	0,6545	7,66	0,8096	0,6545
A01-	Amstetten West	Oed	2,63	0,3221	0,2350	2,63	0,3221	0,2350	3,64	0,4263	0,3136	3,64	0,4263	0,3136	5,38	0,5684	0,4595	5,38	0,5684	0,4595
A01-	Oed	Haag	2,84	0,3477	0,2536	2,84	0,3477	0,2536	3,93	0,4601	0,3384	3,93	0,4601	0,3384	5,80	0,6135	0,4959	5,80	0,6135	0,4959
A01-	Haag	St. Valentin	2,53	0,3096	0,2258	2,53	0,3096	0,2258	3,50	0,4097	0,3014	3,50	0,4097	0,3014	5,17	0,5463	0,4416	5,17	0,5463	0,4416
A01-	St. Valentin	Enns Ost	1,07	0,1312	0,0957	1,07	0,1312	0,0957	1,48	0,1737	0,1278	1,48	0,1737	0,1278	2,19	0,2316	0,1872	2,19	0,2316	0,1872
A01-	Enns Ost	Enns West / Steyr	0,83	0,1018	0,0743	0,83	0,1018	0,0743	1,15	0,1347	0,0991	1,15	0,1347	0,0991	1,70	0,1796	0,1452	1,70	0,1796	0,1452
A01-	Enns West / Steyr	Asten St Florian	0,65	0,0791	0,0577	0,65	0,0791	0,0577	0,89	0,1046	0,0770	0,89	0,1046	0,0770	1,32	0,1395	0,1128	1,32	0,1395	0,1128
A01-	Asten St Florian	KN Linz	2,47	0,3027	0,2208	2,47	0,3027	0,2208	3,42	0,4007	0,2947	3,42	0,4007	0,2947	5,05	0,5342	0,4318	5,05	0,5342	0,4318
A01-	KN Linz	Ansfelden	0,42	0,0510	0,0372	0,42	0,0510	0,0372	0,58	0,0675	0,0497	0,58	0,0675	0,0497	0,85	0,0901	0,0728	0,85	0,0901	0,0728
A01-	Ansfelden	Traun	0,92	0,1129	0,0824	0,92	0,1129	0,0824	1,28	0,1495	0,1100	1,28	0,1495	0,1100	1,89	0,1993	0,1611	1,89	0,1993	0,1611
A01-	Traun	KN A1/A25 Passau Wels	0,43	0,0531	0,0387	0,43	0,0531	0,0387	0,60	0,0703	0,0517	0,60	0,0703	0,0517	0,89	0,0937	0,0758	0,89	0,0937	0,0758
A01-	KN A1/A25 Passau Wels	Allhaming	2,00	0,2450	0,1787	2,00	0,2450	0,1787	2,77	0,3243	0,2386	2,77	0,3243	0,2386	4,09	0,4324	0,3495	4,09	0,4324	0,3495
A01-	Allhaming	Sattledt	3,34	0,4088	0,2982	3,34	0,4088	0,2982	4,62	0,5411	0,3980	4,62	0,5411	0,3980	6,82	0,7214	0,5832	6,82	0,7214	0,5832
A01-	Sattledt	KN Voralpenkreuz	0,42	0,0514	0,0375	0,42	0,0514	0,0375	0,58	0,0681	0,0501	0,58	0,0681	0,0501	0,86	0,0908	0,0734	0,86	0,0908	0,0734
A01-	KN Voralpenkreuz	Eberstälzell	1,21	0,1480	0,1080	1,21	0,1480	0,1080	1,67	0,1959	0,1441	1,67	0,1959	0,1441	2,47	0,2612	0,2111	2,47	0,2612	0,2111
A01-	Eberstälzell	Vorchdorf	1,82	0,2232	0,1628	1,82	0,2232	0,1628	2,52	0,2954	0,2173	2,52	0,2954	0,2173	3,73	0,3938	0,3184	3,73	0,3938	0,3184
A01-	Vorchdorf	Laakirchen Ost	1,60	0,1955	0,1426	1,60	0,1955	0,1426	2,21	0,2588	0,1904	2,21	0,2588	0,1904	3,26	0,3451	0,2789	3,26	0,3451	0,2789
A01-	Laakirchen Ost	Laakirchen West	1,00	0,1231	0,0898	1,00	0,1231	0,0898	1,39	0,1629	0,1198	1,39	0,1629	0,1198	2,05	0,2172	0,1756	2,05	0,2172	0,1756
A01-	Laakirchen West	Regau	1,97	0,2413	0,1760	1,97	0,2413	0,1760	2,73	0,3193	0,2349	2,73	0,3193	0,2349	4,03	0,4258	0,3442	4,03	0,4258	0,3442
A01-	Regau	Schörfling	2,59	0,3170	0,2312	2,59	0,3170	0,2312	3,58	0,4196	0,3086	3,58	0,4196	0,3086	5,29	0,5594	0,4522	5,29	0,5594	0,4522
A01-	Schörfling	Seewalchen	0,40	0,0491	0,0358	0,40	0,0491	0,0358	0,56	0,0650	0,0478	0,56	0,0650	0,0478	0,82	0,0867	0,0701	0,82	0,0867	0,0701
A01-	Seewalchen	St. Georgen	2,34	0,2874	0,2096	2,34	0,2874	0,2096	3,25	0,3803	0,2798	3,25	0,3803	0,2798	4,80	0,5071	0,4099	4,80	0,5071	0,4099
A01-	St. Georgen	Oberwang	3,13	0,3832	0,2795	3,13	0,3832	0,2795	4,33	0,5072	0,3730	4,33	0,5072	0,3730	6,40	0,6762	0,5466	6,40	0,6762	0,5466
A01-	Oberwang	Mondsee	2,88	0,3527	0,2573	2,88	0,3527	0,2573	3,98	0,4668	0,3433	3,98	0,4668	0,3433	5,89	0,6224	0,5031	5,89	0,6224	0,5031
A01-	Mondsee	Thalgau	2,65	0,3251	0,2372	2,65	0,3251	0,2372	3,67	0,4303	0,3165	3,67	0,4303	0,3165	5,43	0,5738	0,4638	5,43	0,5738	0,4638
A01-	Thalgau	Wallersee	2,02	0,2478	0,1807	2,02	0,2478	0,1807	2,80	0,3279	0,2412	2,80	0,3279	0,2412	4,14	0,4372	0,3534	4,14	0,4372	0,3534
A01-	Wallersee	Salzburg Nord	1,96	0,2398	0,1749	1,96	0,2398	0,1749	2,71	0,3174	0,2335	2,71	0,3174	0,2335	4,00	0,4232	0,3421	4,00	0,4232	0,3421
A01-	Salzburg Nord	Salzburg Bergheim-West	0,44	0,0541	0,0394	0,44	0,0541	0,0394	0,61	0,0716	0,0526	0,61	0,0716	0,0526	0,90	0,0954	0,0771	0,90	0,0954	0,0771
A01-	Salzburg Bergheim-West	Messe	0,21	0,0259	0,0189	0,21	0,0259	0,0189	0,29	0,0342	0,0252	0,29	0,0342	0,0252	0,43	0,0457	0,0369	0,43	0,0457	0,0369
A01-	Messe	Salzburg Mitte Freilassing	0,28	0,0344	0,0251	0,28	0,0344	0,0251	0,39	0,0456	0,0335	0,39	0,0456	0,0335	0,58	0,0608	0,0491	0,58	0,0608	0,0491
A01-	Salzburg Mitte Freilassing	Kleßheim	0,34	0,0423	0,0308	0,34	0,0423	0,0308	0,48	0,0559	0,0411	0,48	0,0559	0,0411	0,71	0,0746	0,0603	0,71	0,0746	0,0603
A01-	Kleßheim	Siezenheim	0,48	0,0586	0,0427	0,48	0,0586	0,0427	0,66	0,0775	0,0570	0,66	0,0775	0,0570	0,98	0,1034	0,0836	0,98	0,1034	0,0836
A01-	Siezenheim	Flughafen	0,24	0,0294	0,0215	0,24	0,0294	0,0215	0,33	0,0390	0,0287	0,33	0,0390	0,0287	0,49	0,0520	0,0420	0,49	0,0520	0,0420
A01-	Flughafen	Wals Salzburg West	0,29	0,0360	0,0263	0,29	0,0360	0,0263	0,41	0,0477	0,0351	0,41	0,0477	0,0351	0,60	0,0635	0,0514	0,60	0,0635	0,0514
A01-	Wals Salzburg West	KN Salzburg	0,44	0,0539	0,0393	0,44	0,0539	0,0393	0,61	0,0713	0,0525	0,61	0,0713	0,0525	0,90	0,0951	0,0769	0,90	0,0951	0,0769
A01-	KN Salzburg	Staatsgrenze Walserberg	0,75	0,0916	0,0668	0,75	0,0916	0,0668	1,03	0,1212	0,0891	1,03	0,1212	0,0891	1,53	0,1616	0,1306	1,53	0,1616	0,1306
A02-	KN Wien Inzersdorf	KN Vösendorf	0,93	0,1146	0,0836	0,93	0,1146	0,0836	1,29	0,1517	0,1115	1,29	0,1517	0,1115	1,91	0,2022	0,1634	1,91	0,2022	0,1634
A02-	KN Vösendorf	Mödling	0,64	0,0779	0,0568	0,64	0,0779	0,0568	0,88	0,1031	0,0758	0,88	0,1031	0,0758	1,					

STR-KENNZAHL	MAUTABSCHNITT VON	MAUTABSCHNITT BIS	Omnibusse / CO ₂ -Emissionsklasse 1 / EURO IV																	
			Kat. 2						Kat. 3						Kat. 4					
			Tag			Nacht			Tag			Nacht			Tag			Nacht		
			Ges	Luft Lärm	CO ₂	Ges	Luft Lärm	CO ₂	Ges	Luft Lärm	CO ₂	Ges	Luft Lärm	CO ₂	Ges	Luft Lärm	CO ₂	Ges	Luft Lärm	CO ₂
A02-	KN Graz Ost	Graz Feldkirchen Flughafen	1,05	0,1288	0,0939	1,05	0,1288	0,0939	1,46	0,1705	0,1254	1,46	0,1705	0,1254	2,15	0,2273	0,1837	2,15	0,2273	0,1837
A02-	Graz Feldkirchen Flughafen	KN Graz West	0,70	0,0862	0,0629	0,70	0,0862	0,0629	0,97	0,1141	0,0839	0,97	0,1141	0,0839	1,44	0,1522	0,1230	1,44	0,1522	0,1230
A02-	KN Graz West	Unterpremstätten	0,85	0,1037	0,0756	0,85	0,1037	0,0756	1,17	0,1372	0,1009	1,17	0,1372	0,1009	1,73	0,1829	0,1479	1,73	0,1829	0,1479
A02-	Unterpremstätten	Lieboch	1,31	0,1610	0,1174	1,31	0,1610	0,1174	1,82	0,2131	0,1567	1,82	0,2131	0,1567	2,69	0,2841	0,2296	2,69	0,2841	0,2296
A02-	Lieboch	Mooskirchen	1,81	0,2220	0,1619	1,81	0,2220	0,1619	2,51	0,2938	0,2161	2,51	0,2938	0,2161	3,71	0,3917	0,3167	3,71	0,3917	0,3167
A02-	Mooskirchen	Steinberg	1,87	0,2297	0,1676	1,87	0,2297	0,1676	2,60	0,3041	0,2237	2,60	0,3041	0,2237	3,84	0,4054	0,3277	3,84	0,4054	0,3277
A02-	Steinberg	Modriach	4,69	0,5743	0,4189	4,69	0,5743	0,4189	6,49	0,7601	0,5591	6,49	0,7601	0,5591	9,59	1,0134	0,8192	9,59	1,0134	0,8192
A022	KN Graz Ost	Puchwerk	0,20	0,0241	0,0176	0,20	0,0241	0,0176	0,27	0,0319	0,0234	0,27	0,0319	0,0234	0,40	0,0425	0,0343	0,40	0,0425	0,0343
A022	Puchwerk	Graz Raaba	0,28	0,0344	0,0251	0,28	0,0344	0,0251	0,39	0,0455	0,0335	0,39	0,0455	0,0335	0,57	0,0607	0,0491	0,57	0,0607	0,0491
A022	Graz Raaba	Graz Liebenau Sternäckerweg	0,41	0,0500	0,0365	0,41	0,0500	0,0365	0,57	0,0662	0,0487	0,57	0,0662	0,0487	0,83	0,0883	0,0713	0,83	0,0883	0,0713
A02-	Modriach	Packsattel	2,16	0,2645	0,1929	2,16	0,2645	0,1929	2,99	0,3501	0,2575	2,99	0,3501	0,2575	4,42	0,4667	0,3773	4,42	0,4667	0,3773
A02-	Packsattel	Bad St. Leonhard	2,62	0,3216	0,2346	2,62	0,3216	0,2346	3,63	0,4257	0,3131	3,63	0,4257	0,3131	5,37	0,5675	0,4588	5,37	0,5675	0,4588
A02-	Bad St. Leonhard	Wolfsberg Nord	3,08	0,3779	0,2757	3,08	0,3779	0,2757	4,27	0,5002	0,3679	4,27	0,5002	0,3679	6,31	0,6670	0,5391	6,31	0,6670	0,5391
A02-	Wolfsberg Nord	Wolfsberg Süd	0,88	0,1074	0,0784	0,88	0,1074	0,0784	1,21	0,1422	0,1046	1,21	0,1422	0,1046	1,79	0,1896	0,1533	1,79	0,1896	0,1533
A02-	Wolfsberg Süd	St. Andrä	2,58	0,3157	0,2303	2,58	0,3157	0,2303	3,57	0,4178	0,3073	3,57	0,4178	0,3073	5,27	0,5571	0,4503	5,27	0,5571	0,4503
A02-	St. Andrä	Griffen	2,50	0,3069	0,2238	2,50	0,3069	0,2238	3,47	0,4061	0,2987	3,47	0,4061	0,2987	5,12	0,5415	0,4377	5,12	0,5415	0,4377
A02-	Griffen	Völkermarkt Ost	1,26	0,1550	0,1131	1,26	0,1550	0,1131	1,75	0,2052	0,1509	1,75	0,2052	0,1509	2,59	0,2735	0,2211	2,59	0,2735	0,2211
A02-	Völkermarkt Ost	Völkermarkt West	2,92	0,3577	0,2609	2,92	0,3577	0,2609	4,04	0,4734	0,3482	4,04	0,4734	0,3482	5,97	0,6313	0,5103	5,97	0,6313	0,5103
A02-	Völkermarkt West	Grafenstein	2,79	0,3424	0,2498	2,79	0,3424	0,2498	3,87	0,4532	0,3334	3,87	0,4532	0,3334	5,72	0,6043	0,4884	5,72	0,6043	0,4884
A02-	Grafenstein	Klagenfurt Ost	1,79	0,2196	0,1602	1,79	0,2196	0,1602	2,48	0,2907	0,2138	2,48	0,2907	0,2138	3,67	0,3876	0,3133	3,67	0,3876	0,3133
A02-	Klagenfurt Ost	Klagenfurt Flughafen	0,91	0,1111	0,0810	0,91	0,1111	0,0810	1,26	0,1471	0,1082	1,26	0,1471	0,1082	1,85	0,1961	0,1585	1,85	0,1961	0,1585
A02-	Klagenfurt Flughafen	Klagenfurt Nord	1,00	0,1231	0,0898	1,00	0,1231	0,0898	1,39	0,1629	0,1198	1,39	0,1629	0,1198	2,05	0,2172	0,1756	2,05	0,2172	0,1756
A02-	Klagenfurt Nord	Klagenfurt West	1,74	0,2128	0,1552	1,74	0,2128	0,1552	2,40	0,2817	0,2072	2,40	0,2817	0,2072	3,55	0,3755	0,3036	3,55	0,3755	0,3036
A02-	Klagenfurt West	Krumpendorf West	0,69	0,0848	0,0619	0,69	0,0848	0,0619	0,96	0,1123	0,0826	0,96	0,1123	0,0826	1,42	0,1497	0,1210	1,42	0,1497	0,1210
A02-	Krumpendorf West	Pörtlach Ost	0,83	0,1022	0,0745	0,83	0,1022	0,0745	1,15	0,1352	0,0995	1,15	0,1352	0,0995	1,71	0,1803	0,1457	1,71	0,1803	0,1457
A02-	Pörtlach Ost	Pörtlach West	1,30	0,1591	0,1160	1,30	0,1591	0,1160	1,80	0,2106	0,1549	1,80	0,2106	0,1549	2,66	0,2807	0,2269	2,66	0,2807	0,2269
A02-	Pörtlach West	Velden Ost	0,96	0,1179	0,0860	0,96	0,1179	0,0860	1,33	0,1560	0,1148	1,33	0,1560	0,1148	1,97	0,2080	0,1681	1,97	0,2080	0,1681
A02-	Velden Ost	Velden West	1,04	0,1269	0,0926	1,04	0,1269	0,0926	1,43	0,1680	0,1236	1,43	0,1680	0,1236	2,12	0,2240	0,1811	2,12	0,2240	0,1811
A02-	Velden West	Wernberg	1,71	0,2098	0,1530	1,71	0,2098	0,1530	2,37	0,2777	0,2042	2,37	0,2777	0,2042	3,50	0,3702	0,2992	3,50	0,3702	0,2992
A02-	Wernberg	KN Villach	0,91	0,1115	0,0813	0,91	0,1115	0,0813	1,26	0,1476	0,1086	1,26	0,1476	0,1086	1,86	0,1968	0,1591	1,86	0,1968	0,1591
A02-	KN Villach	Villach Faaker See	0,71	0,0867	0,0632	0,71	0,0867	0,0632	0,98	0,1148	0,0844	0,98	0,1148	0,0844	1,45	0,1530	0,1237	1,45	0,1530	0,1237
A02-	Villach Faaker See	Villach Warmbad	1,62	0,1981	0,1445	1,62	0,1981	0,1445	2,24	0,2621	0,1928	2,24	0,2621	0,1928	3,31	0,3495	0,2825	3,31	0,3495	0,2825
A02-	Villach Warmbad	Hermagor	2,93	0,3590	0,2619	2,93	0,3590	0,2619	4,06	0,4752	0,3495	4,06	0,4752	0,3495	5,99	0,6336	0,5122	5,99	0,6336	0,5122
A02-	Hermagor	Arnoldstein	0,70	0,0855	0,0624	0,70	0,0855	0,0624	0,97	0,1132	0,0832	0,97	0,1132	0,0832	1,43	0,1509	0,1220	1,43	0,1509	0,1220
A02-	Arnoldstein	Staatsgrenze Arnoldstein	1,07	0,1311	0,0956	1,07	0,1311	0,0956	1,48	0,1735	0,1276	1,48	0,1735	0,1276	2,19	0,2314	0,1870	2,19	0,2314	0,1870
A03-	KN Guntramsdorf	Münchendorf/Achau	0,28	0,0340	0,0248	0,28	0,0340	0,0248	0,38	0,0450	0,0331	0,38	0,0450	0,0331	0,57	0,0601	0,0485	0,57	0,0601	0,0485
A03-	Münchendorf/Achau	Ebreichsdorf Nord	1,17	0,1433	0,1045	1,17	0,1433	0,1045	1,62	0,1896	0,1395	1,62	0,1896	0,1395	2,39	0,2528	0,2044	2,39	0,2528	0,2044
A03-	Ebreichsdorf Nord	Ebreichsdorf West	0,95	0,1170	0,0853	0,95	0,1170	0,0853	1,32	0,1548	0,1139	1,32	0,1548	0,1139	1,95	0,2064	0,1668	1,95	0,2064	0,1668
A03-	Ebreichsdorf West	Pottendorf	1,25	0,1534	0,1119	1,25	0,1534	0,1119	1,73	0,2031	0,1494	1,73	0,2031	0,1494	2,56	0,2708	0,2189	2,56	0,2708	0,2189
A03-	Pottendorf	Hornstein	2,06	0,2519	0,1838	2,06	0,2519	0,1838	2,85	0,3335	0,2453	2,85	0,3335	0,2453	4,21	0,4446	0,3594	4,21	0,4446	0,3594
A03-	Hornstein	Müllendorf	1,35	0,1651	0,1204	1,35	0,1651	0,1204	1,87	0,2185	0,1607	1,87	0,2185	0,1607	2,76	0,2914	0,2355	2,76	0,2914	0,2355
A03-	Müllendorf	KN Eisenstadt	1,13	0,1380	0,1007	1,13	0,1380	0,1007	1,56	0,1827	0,1344	1,56	0,1827	0,1344	2,30	0,2435	0,1969	2,30	0,2435	0,1969
A031	KN Eisenstadt	Siegendorf	0,89	0,1088	0,0794	0,89	0,1088	0,0794	1,23	0,1440	0,1059	1,23	0,1440	0,1059	1,82	0,1920	0,1552	1,82	0,1920	0,1552
A041	Stadionbrücke	KN Wien Prater	0,16	0,0200	0,0146	0,16	0,0200	0,0146	0,23	0,0265	0,0195	0,23	0,0265	0,0195	0,33	0,0353	0,0285	0,33	0,0353	0,0285
A04-	KN Wien Prater	Alt-Simmering	0,36	0,0436	0,0318	0,36	0,0436	0,0318	0,49	0,0576	0,0424	0,49	0,0576	0,0424	0,73	0,0769	0,0621	0,73	0,0769	0,0621
A04-	Alt-Simmering	Wien 7. Haidequerstraße	0,27	0,0329	0,0240	0,27	0,0329	0,0240	0,37	0,0435	0,0320	0,37	0,0435	0,0320	0,55	0,0580	0,0469	0,55	0,0580	0,0469
A04-	Wien 7. Haidequerstraße	Wien Simmeringer Haide	0,50	0,0614	0,0448	0,50	0,0614	0,0448	0,69	0,0813	0,0598	0,69	0,0813	0,0598	1,03	0,1084	0,0876	1,03	0,1084	0,0876
A04-	Wien Simmeringer Haide	KN Schwechat	1,01	0,1238	0,0903	1,01	0,1238	0,0903	1,40	0,1638	0,1205	1,40	0,1638	0,1205	2,07	0,2184	0,1765	2,07	0,2184	0,1765
A04-	KN Schwechat	Flughafen Wien Schwechat	1,46	0,1788	0,1304	1,46	0,1788	0,1304	2,02	0,2366	0,1740	2,02	0,2366	0,1740	2,98	0,3155	0,2550	2,98	0,3155	0,2550
A04-	Flughafen Wien Schwechat	Fischamend	1,63	0,2002	0,1460	1,63	0,2002	0,1460	2,26	0,2649	0,194									

STR-KENNZAHL	MAUTABSCHNITT VON	MAUTABSCHNITT BIS	Omnibusse / CO2-Emissionsklasse 1 / EURO IV																	
			Kat. 2						Kat. 3						Kat. 4					
			Tag			Nacht			Tag			Nacht			Tag			Nacht		
			Ges	Luft Lärm	CO2	Ges	Luft Lärm	CO2	Ges	Luft Lärm	CO2	Ges	Luft Lärm	CO2	Ges	Luft Lärm	CO2	Ges	Luft Lärm	CO2
A07-	KN Linz	Franzosenhausweg	0,63	0,0768	0,0560	0,63	0,0768	0,0560	0,87	0,1016	0,0747	0,87	0,1016	0,0747	1,28	0,1355	0,1095	1,28	0,1355	0,1095
A07-	Franzosenhausweg	Salzburger Straße Neue Welt	0,55	0,0670	0,0489	0,55	0,0670	0,0489	0,76	0,0887	0,0652	0,76	0,0887	0,0652	1,12	0,1183	0,0956	1,12	0,1183	0,0956
A07-	Salzburger Straße Neue Welt	Muldenstraße Bindermichl	0,38	0,0465	0,0339	0,38	0,0465	0,0339	0,53	0,0616	0,0453	0,53	0,0616	0,0453	0,78	0,0821	0,0663	0,78	0,0821	0,0663
A07-	Muldenstraße Bindermichl	Linz-Hummelhof	0,18	0,0226	0,0165	0,18	0,0226	0,0165	0,26	0,0299	0,0220	0,26	0,0299	0,0220	0,38	0,0398	0,0322	0,38	0,0398	0,0322
A07-	Linz-Hummelhof	Wiener Straße	0,26	0,0318	0,0232	0,26	0,0318	0,0232	0,36	0,0420	0,0309	0,36	0,0420	0,0309	0,53	0,0560	0,0453	0,53	0,0560	0,0453
A07-	Wiener Straße	VOEST	0,24	0,0295	0,0215	0,24	0,0295	0,0215	0,33	0,0391	0,0287	0,33	0,0391	0,0287	0,49	0,0521	0,0421	0,49	0,0521	0,0421
A07-	VOEST	Industriezeile	0,19	0,0232	0,0169	0,19	0,0232	0,0169	0,26	0,0306	0,0225	0,26	0,0306	0,0225	0,39	0,0409	0,0330	0,39	0,0409	0,0330
A07-	Industriezeile	Prinz Eugenstraße	0,30	0,0368	0,0268	0,30	0,0368	0,0268	0,42	0,0486	0,0358	0,42	0,0486	0,0358	0,61	0,0649	0,0524	0,61	0,0649	0,0524
A07-	Prinz Eugenstraße	Hafenstraße	0,56	0,0688	0,0502	0,56	0,0688	0,0502	0,78	0,0910	0,0670	0,78	0,0910	0,0670	1,15	0,1214	0,0981	1,15	0,1214	0,0981
A07-	Hafenstraße	Urfahr	0,22	0,0270	0,0197	0,22	0,0270	0,0197	0,31	0,0358	0,0263	0,31	0,0358	0,0263	0,45	0,0477	0,0386	0,45	0,0477	0,0386
A07-	Urfahr	Dornach	0,53	0,0655	0,0477	0,53	0,0655	0,0477	0,74	0,0866	0,0637	0,74	0,0866	0,0637	1,09	0,1155	0,0934	1,09	0,1155	0,0934
A07-	Dornach	Linz Auhof	0,44	0,0540	0,0394	0,44	0,0540	0,0394	0,61	0,0715	0,0526	0,61	0,0715	0,0526	0,90	0,0953	0,0770	0,90	0,0953	0,0770
A07-	Linz Auhof	Treffling	0,73	0,0900	0,0656	0,73	0,0900	0,0656	1,02	0,1191	0,0876	1,02	0,1191	0,0876	1,50	0,1588	0,1283	1,50	0,1588	0,1283
A07-	Treffling	Gallneukirchen	0,88	0,1085	0,0791	0,88	0,1085	0,0791	1,23	0,1436	0,1056	1,23	0,1436	0,1056	1,81	0,1914	0,1547	1,81	0,1914	0,1547
A07-	Gallneukirchen	Engerwitzdorf	0,79	0,0966	0,0705	0,79	0,0966	0,0705	1,09	0,1279	0,0941	1,09	0,1279	0,0941	1,61	0,1705	0,1378	1,61	0,1705	0,1378
A07-	Engerwitzdorf	Unterweikersdorf	1,01	0,1239	0,0904	1,01	0,1239	0,0904	1,40	0,1640	0,1206	1,40	0,1640	0,1206	2,07	0,2186	0,1767	2,07	0,2186	0,1767
A08-	KN Voralpenkreuz	Wels West	3,10	0,3801	0,2772	3,10	0,3801	0,2772	4,29	0,5030	0,3700	4,29	0,5030	0,3700	6,34	0,6707	0,5421	6,34	0,6707	0,5421
A08-	Wels West	Wels-Wirtschaftspark	0,22	0,0268	0,0195	0,22	0,0268	0,0195	0,30	0,0354	0,0260	0,30	0,0354	0,0260	0,45	0,0472	0,0382	0,45	0,0472	0,0382
A08-	Wels-Wirtschaftspark	KN Wels	0,88	0,1073	0,0782	0,88	0,1073	0,0782	1,21	0,1420	0,1044	1,21	0,1420	0,1044	1,79	0,1893	0,1530	1,79	0,1893	0,1530
A08-	KN Wels	Pichl/Bad Schallerbach	1,20	0,1475	0,1076	1,20	0,1475	0,1076	1,67	0,1952	0,1436	1,67	0,1952	0,1436	2,46	0,2603	0,2104	2,46	0,2603	0,2104
A08-	Pichl/Bad Schallerbach	Meggenhofen Gallspach	3,04	0,3727	0,2718	3,04	0,3727	0,2718	4,21	0,4932	0,3628	4,21	0,4932	0,3628	6,22	0,6577	0,5316	6,22	0,6577	0,5316
A08-	Meggenhofen Gallspach	Haag am Hausruck	3,31	0,4062	0,2963	3,31	0,4062	0,2963	4,59	0,5376	0,3954	4,59	0,5376	0,3954	6,78	0,7168	0,5794	6,78	0,7168	0,5794
A08-	Haag am Hausruck	Ried im Innkreis	3,02	0,3707	0,2704	3,02	0,3707	0,2704	4,19	0,4906	0,3609	4,19	0,4906	0,3609	6,19	0,6541	0,5287	6,19	0,6541	0,5287
A08-	Ried im Innkreis	Ort im Innkreis	3,25	0,3978	0,2902	3,25	0,3978	0,2902	4,49	0,5265	0,3873	4,49	0,5265	0,3873	6,64	0,7021	0,5675	6,64	0,7021	0,5675
A08-	Ort im Innkreis	Schärding Suben	2,45	0,3003	0,2190	2,45	0,3003	0,2190	3,39	0,3974	0,2923	3,39	0,3974	0,2923	5,01	0,5299	0,4284	5,01	0,5299	0,4284
A08-	Schärding Suben	Staatsgrenze Suben	0,62	0,0759	0,0554	0,62	0,0759	0,0554	0,86	0,1004	0,0739	0,86	0,1004	0,0739	1,27	0,1339	0,1083	1,27	0,1339	0,1083
A09-	KN Voralpenkreuz	Ried im Traunkreis	1,53	0,1870	0,1364	1,53	0,1870	0,1364	2,11	0,2475	0,1821	2,11	0,2475	0,1821	3,12	0,3301	0,2668	3,12	0,3301	0,2668
A09-	Ried im Traunkreis	Inzersdorf Kirchdorf	2,86	0,3508	0,2559	2,86	0,3508	0,2559	3,96	0,4644	0,3416	3,96	0,4644	0,3416	5,86	0,6191	0,5005	5,86	0,6191	0,5005
A09-	Inzersdorf Kirchdorf	Klaus	3,49	0,4274	0,3117	3,49	0,4274	0,3117	4,83	0,5657	0,4161	4,83	0,5657	0,4161	7,13	0,7542	0,6096	7,13	0,7542	0,6096
A09-	Klaus	St. Pankraz	2,22	0,2717	0,1982	2,22	0,2717	0,1982	3,07	0,3596	0,2645	3,07	0,3596	0,2645	4,54	0,4794	0,3875	4,54	0,4794	0,3875
A09-	St. Pankraz	Roßleiten Windischgarsten	3,09	0,3790	0,2765	3,09	0,3790	0,2765	4,28	0,5017	0,3690	4,28	0,5017	0,3690	6,33	0,6689	0,5407	6,33	0,6689	0,5407
A09-	Roßleiten Windischgarsten	Gleinkerau	1,45	0,1782	0,1300	1,45	0,1782	0,1300	2,01	0,2358	0,1734	2,01	0,2358	0,1734	2,97	0,3144	0,2541	2,97	0,3144	0,2541
A09-	Gleinkerau	Spital am Pyhrn	1,10	0,1343	0,0980	1,10	0,1343	0,0980	1,52	0,1778	0,1307	1,52	0,1778	0,1307	2,24	0,2370	0,1916	2,24	0,2370	0,1916
A09-	Spital am Pyhrn	Ardning / Admont	5,54	0,3419	0,2494	5,54	0,3419	0,2494	7,72	0,4525	0,3329	7,72	0,4525	0,3329	11,49	0,6034	0,4877	11,49	0,6034	0,4877
A09-	Ardning / Admont	Liezen	0,64	0,0779	0,0568	0,64	0,0779	0,0568	0,88	0,1031	0,0759	0,88	0,1031	0,0759	1,30	0,1375	0,1112	1,30	0,1375	0,1112
A09-	Liezen	Rottemmann	1,33	0,1628	0,1188	1,33	0,1628	0,1188	1,84	0,2155	0,1585	1,84	0,2155	0,1585	2,72	0,2873	0,2323	2,72	0,2873	0,2323
A09-	Rottemmann	Trieben	3,31	0,4059	0,2961	3,31	0,4059	0,2961	4,59	0,5373	0,3952	4,59	0,5373	0,3952	6,78	0,7163	0,5790	6,78	0,7163	0,5790
A09-	Trieben	Treglwang	2,69	0,3300	0,2407	2,69	0,3300	0,2407	3,73	0,4368	0,3213	3,73	0,4368	0,3213	5,51	0,5824	0,4708	5,51	0,5824	0,4708
A09-	Treglwang	Kalwang	3,62	0,4435	0,3235	3,62	0,4435	0,3235	5,01	0,5870	0,4318	5,01	0,5870	0,4318	7,40	0,7827	0,6327	7,40	0,7827	0,6327
A09-	Kalwang	Mautern	1,68	0,2065	0,1506	1,68	0,2065	0,1506	2,33	0,2733	0,2010	2,33	0,2733	0,2010	3,45	0,3644	0,2946	3,45	0,3644	0,2946
A09-	Mautern	Kammern	1,90	0,2323	0,1695	1,90	0,2323	0,1695	2,62	0,3075	0,2262	2,62	0,3075	0,2262	3,88	0,4100	0,3314	3,88	0,4100	0,3314
A09-	Kammern	Traboch	1,98	0,2429	0,1772	1,98	0,2429	0,1772	2,74	0,3215	0,2365	2,74	0,3215	0,2365	4,05	0,4286	0,3465	4,05	0,4286	0,3465
A09-	Traboch	Terminal St. Michael	0,39	0,0477	0,0348	0,39	0,0477	0,0348	0,54	0,0631	0,0464	0,54	0,0631	0,0464	0,80	0,0842	0,0680	0,80	0,0842	0,0680
A09-	Terminal St. Michael	KN St. Michael	0,73	0,0894	0,0652	0,73	0,0894	0,0652	1,01	0,1184	0,0871	1,01	0,1184	0,0871	1,49	0,1578	0,1276	1,49	0,1578	0,1276
A09-	KN St. Michael	Übelbach	13,51	0,8328	0,6074	13,51	0,8328	0,6074	18,80	1,1022	0,8107	18,80	1,1022	0,8107	28,00	1,4696	1,1879	28,00	1,4696	1,1879
A09-	Übelbach	KN Peggau Deutschfeistritz	2,25	0,2754	0,2009	2,25	0,2754	0,2009	3,11	0,3645	0,2681	3,11	0,3645	0,2681	4,60	0,4861	0,3929	4,60	0,4861	0,3929
A09-	KN Peggau Deutschfeistritz	Gratkorn Nord	1,06	0,1305	0,0952	1,06	0,1305	0,0952	1,47	0,1727	0,1270	1,47	0,1727	0,1270	2,18	0,2303	0,1861	2,18	0,2303	0,1861
A09-	Gratkorn Nord	Gratkorn Süd	1,17	0,1433	0,1045	1,17	0,1433	0,1045	1,67	0,1897	0,1395	1,67	0,1897	0,1395	2,39	0,2529	0,2044	2,39	0,2529	0,2044
A09-	Gratkorn Süd	Graz Nord	0,26	0,0318	0,0232	0,26	0,0318	0,0232	0,36	0,0420	0,0309	0,36	0,0420	0,0309	0,53	0,0560	0,0453	0,53	0,0560	0,0453
A09-	Graz Nord	Graz Webling	2,96	0,3633	0,2650	2,96	0,3633	0,2650	4,10	0,4808	0									

STR-KENNZAHL	MAUTABSCHNITT VON	MAUTABSCHNITT BIS	Omnibusse / CO2-Emissionsklasse 1 / EURO IV																	
			Kat. 2						Kat. 3						Kat. 4					
			Tag			Nacht			Tag			Nacht			Tag			Nacht		
			Ges	Luft Lärm	CO2	Ges	Luft Lärm	CO2	Ges	Luft Lärm	CO2	Ges	Luft Lärm	CO2	Ges	Luft Lärm	CO2	Ges	Luft Lärm	CO2
A10-	F. Verbindung GH Eben	Eben	0,33	0,0408	0,0298	0,33	0,0408	0,0298	0,46	0,0540	0,0397	0,46	0,0540	0,0397	0,68	0,0720	0,0582	0,68	0,0720	0,0582
A10-	Eben	Radstadt Altenmarkt Graz	0,74	0,0906	0,0661	0,74	0,0906	0,0661	1,02	0,1199	0,0882	1,02	0,1199	0,0882	1,51	0,1599	0,1293	1,51	0,1599	0,1293
A10-	Radstadt Altenmarkt Graz	Flachau	1,03	0,1267	0,0924	1,03	0,1267	0,0924	1,43	0,1677	0,1234	1,43	0,1677	0,1234	2,12	0,2236	0,1808	2,12	0,2236	0,1808
A10-	Flachau	Flachauwinkel	3,73	0,2472	0,1803	3,73	0,2472	0,1803	5,20	0,3272	0,2406	5,20	0,3272	0,2406	7,73	0,4362	0,3526	7,73	0,4362	0,3526
A10-	Flachauwinkel	Zederhaus	9,41	0,6229	0,4544	9,41	0,6229	0,4544	13,10	0,8244	0,6064	13,10	0,8244	0,6064	19,49	1,0993	0,8886	19,49	1,0993	0,8886
A10-	Zederhaus	St. Michael/Lungau	6,21	0,4110	0,2998	6,21	0,4110	0,2998	8,64	0,5440	0,4001	8,64	0,5440	0,4001	12,86	0,7253	0,5863	12,86	0,7253	0,5863
A10-	St. Michael/Lungau	Rennweg Katschberg	4,55	0,3013	0,2198	4,55	0,3013	0,2198	6,34	0,3988	0,2933	6,34	0,3988	0,2933	9,43	0,5317	0,4298	9,43	0,5317	0,4298
A102	Seeboden	KN Spittal Millstätter See	0,54	0,0660	0,0481	0,54	0,0660	0,0481	0,75	0,0873	0,0642	0,75	0,0873	0,0642	1,10	0,1164	0,0941	1,10	0,1164	0,0941
A102	KN Spittal Millstätter See	Lendorf	1,16	0,1423	0,1038	1,16	0,1423	0,1038	1,61	0,1883	0,1385	1,61	0,1883	0,1385	2,38	0,2511	0,2030	2,38	0,2511	0,2030
A10-	Rennweg Katschberg	Gmünd Maltatal	4,70	0,5758	0,4200	4,70	0,5758	0,4200	6,50	0,7620	0,5605	6,50	0,7620	0,5605	9,61	1,0160	0,8213	9,61	1,0160	0,8213
A10-	Gmünd Maltatal	KN Spittal Millstätter See	2,67	0,3277	0,2390	2,67	0,3277	0,2390	3,70	0,4337	0,3190	3,70	0,4337	0,3190	5,47	0,5783	0,4674	5,47	0,5783	0,4674
A10-	KN Spittal Millstätter See	Spittal Ost	2,03	0,2482	0,1810	2,03	0,2482	0,1810	2,80	0,3285	0,2416	2,80	0,3285	0,2416	4,14	0,4380	0,3541	4,14	0,4380	0,3541
A10-	Spittal Ost	Paternion Feistritz	3,50	0,4286	0,3127	3,50	0,4286	0,3127	4,84	0,5673	0,4173	4,84	0,5673	0,4173	7,16	0,7564	0,6114	7,16	0,7564	0,6114
A10-	Paternion Feistritz	Villach West	3,77	0,4620	0,3370	3,77	0,4620	0,3370	5,22	0,6115	0,4498	5,22	0,6115	0,4498	7,71	0,8153	0,6590	7,71	0,8153	0,6590
A10-	Villach West	Villach Ossiacher See	1,63	0,1997	0,1457	1,63	0,1997	0,1457	2,26	0,2643	0,1944	2,26	0,2643	0,1944	3,33	0,3524	0,2849	3,33	0,3524	0,2849
A10-	Villach Ossiacher See	KN Villach	1,27	0,1561	0,1138	1,27	0,1561	0,1138	1,76	0,2066	0,1519	1,76	0,2066	0,1519	2,61	0,2754	0,2226	2,61	0,2754	0,2226
A11-	KN Villach	St. Niklas Faakersee	0,91	0,1117	0,0815	0,91	0,1117	0,0815	1,26	0,1478	0,1087	1,26	0,1478	0,1087	1,86	0,1971	0,1593	1,86	0,1971	0,1593
A11-	St. Niklas Faakersee	St. Jakob/Rosental	2,29	0,2805	0,2046	2,29	0,2805	0,2046	3,17	0,3713	0,2731	3,17	0,3713	0,2731	4,68	0,4951	0,4002	4,68	0,4951	0,4002
A11-	St. Jakob/Rosental	Staatsgrenze Karawankentunnel	10,00	0,3300	0,2407	10,00	0,3300	0,2407	13,96	0,4368	0,3213	13,96	0,4368	0,3213	20,86	0,5824	0,4708	20,86	0,5824	0,4708
A12-	Staatsgrenze Kufstein	Kufstein Nord	0,53	0,0543	0,0396	0,53	0,0543	0,0396	0,74	0,0719	0,0529	0,74	0,0719	0,0529	1,09	0,0959	0,0775	1,09	0,0959	0,0775
A12-	Kufstein Nord	Kufstein Süd	1,36	0,1393	0,1016	1,36	0,1393	0,1016	1,89	0,1844	0,1356	1,89	0,1844	0,1356	2,80	0,2459	0,1988	2,80	0,2459	0,1988
A12-	Kufstein Süd	Kirchbichl Langkampfen	1,86	0,1902	0,1388	1,86	0,1902	0,1388	2,58	0,2518	0,1852	2,58	0,2518	0,1852	3,82	0,3357	0,2714	3,82	0,3357	0,2714
A12-	Kirchbichl Langkampfen	Wörgl Ost St. Johann i. T. Brixental	1,82	0,1862	0,1358	1,82	0,1862	0,1358	2,52	0,2464	0,1812	2,52	0,2464	0,1812	3,74	0,3285	0,2655	3,74	0,3285	0,2655
A12-	Wörgl Ost St. Johann i. T. Brixental	Wörgl West	0,96	0,0980	0,0715	0,96	0,0980	0,0715	1,33	0,1297	0,0954	1,33	0,1297	0,0954	1,97	0,1729	0,1398	1,97	0,1729	0,1398
A12-	Wörgl West	Kramsach Rattenberg Brixlegg	4,08	0,4178	0,3048	4,08	0,4178	0,3048	5,66	0,5530	0,4068	5,66	0,5530	0,4068	8,39	0,7373	0,5960	8,39	0,7373	0,5960
A12-	Kramsach Rattenberg Brixlegg	Wiesing Achensee Zillertal	2,50	0,2564	0,1870	2,50	0,2564	0,1870	3,47	0,3393	0,2496	3,47	0,3393	0,2496	5,15	0,4525	0,3657	5,15	0,4525	0,3657
A12-	Wiesing Achensee Zillertal	Jenbach	0,99	0,1015	0,0740	0,99	0,1015	0,0740	1,37	0,1343	0,0988	1,37	0,1343	0,0988	2,04	0,1790	0,1447	2,04	0,1790	0,1447
A12-	Jenbach	Schwaz	2,19	0,2238	0,1632	2,19	0,2238	0,1632	3,03	0,2961	0,2178	3,03	0,2961	0,2178	4,49	0,3949	0,3192	4,49	0,3949	0,3192
A12-	Schwaz	Vomp	1,25	0,1279	0,0933	1,25	0,1279	0,0933	1,73	0,1693	0,1245	1,73	0,1693	0,1245	2,57	0,2257	0,1825	2,57	0,2257	0,1825
A12-	Vomp	Wattens	2,58	0,2637	0,1923	2,58	0,2637	0,1923	3,57	0,3490	0,2567	3,57	0,3490	0,2567	5,29	0,4653	0,3761	5,29	0,4653	0,3761
A12-	Wattens	Hall/Tirol Mitte	2,28	0,2338	0,1705	2,28	0,2338	0,1705	3,17	0,3094	0,2276	3,17	0,3094	0,2276	4,69	0,4125	0,3334	4,69	0,4125	0,3334
A12-	Hall/Tirol Mitte	Hall/Tirol West	0,92	0,0940	0,0686	0,92	0,0940	0,0686	1,27	0,1244	0,0915	1,27	0,1244	0,0915	1,89	0,1659	0,1341	1,89	0,1659	0,1341
A12-	Hall/Tirol West	A12 Innsbruck Ost	1,01	0,1039	0,0758	1,01	0,1039	0,0758	1,41	0,1375	0,1012	1,41	0,1375	0,1012	2,09	0,1834	0,1482	2,09	0,1834	0,1482
A12-	A12 Innsbruck Ost	Innsbruck Mitte	0,67	0,0717	0,0523	0,67	0,0717	0,0523	0,93	0,0950	0,0698	0,93	0,0950	0,0698	1,37	0,1266	0,1024	1,37	0,1266	0,1024
A12-	Innsbruck Mitte	A12 Innsbruck West	0,89	0,1088	0,0794	0,89	0,1088	0,0794	1,23	0,1440	0,1059	1,23	0,1440	0,1059	1,82	0,1920	0,1552	1,82	0,1920	0,1552
A12-	A12 Innsbruck West	Innsbruck Kranebitten	1,16	0,1426	0,1040	1,16	0,1426	0,1040	1,61	0,1887	0,1388	1,61	0,1887	0,1388	2,38	0,2516	0,2034	2,38	0,2516	0,2034
A12-	Innsbruck Kranebitten	Zirl Ost Garmisch Seefeld	1,35	0,1655	0,1207	1,35	0,1655	0,1207	1,87	0,2190	0,1611	1,87	0,2190	0,1611	2,76	0,2920	0,2360	2,76	0,2920	0,2360
A12-	Zirl Ost Garmisch Seefeld	Zirl West	0,84	0,1035	0,0755	0,84	0,1035	0,0755	1,17	0,1370	0,1008	1,17	0,1370	0,1008	1,73	0,1827	0,1477	1,73	0,1827	0,1477
A12-	Zirl West	Pettinau	1,51	0,1854	0,1352	1,51	0,1854	0,1352	2,09	0,2454	0,1805	2,09	0,2454	0,1805	3,10	0,3272	0,2645	3,10	0,3272	0,2645
A12-	Pettinau	Telfs Ost	1,53	0,1874	0,1367	1,53	0,1874	0,1367	2,12	0,2481	0,1825	2,12	0,2481	0,1825	3,13	0,3308	0,2674	3,13	0,3308	0,2674
A12-	Telfs Ost	Telfs West	0,75	0,0915	0,0668	0,75	0,0915	0,0668	1,03	0,1211	0,0891	1,03	0,1211	0,0891	1,53	0,1615	0,1306	1,53	0,1615	0,1306
A12-	Telfs West	Mötz Reutte	2,41	0,2958	0,2158	2,41	0,2958	0,2158	3,34	0,3915	0,2880	3,34	0,3915	0,2880	4,94	0,5220	0,4220	4,94	0,5220	0,4220
A12-	Mötz Reutte	Haiming Ötztal	2,81	0,3441	0,2510	2,81	0,3441	0,2510	3,89	0,4554	0,3350	3,89	0,4554	0,3350	5,74	0,6072	0,4908	5,74	0,6072	0,4908
A12-	Haiming Ötztal	Imst	2,23	0,2739	0,1998	2,23	0,2739	0,1998	3,09	0,3625	0,2667	3,09	0,3625	0,2667	4,57	0,4834	0,3907	4,57	0,4834	0,3907
A12-	Imst	Imst Au	0,38	0,0464	0,0338	0,38	0,0464	0,0338	0,52	0,0614	0,0451	0,52	0,0614	0,0451	0,77	0,0818	0,0662	0,77	0,0818	0,0662
A12-	Imst Au	Mils	0,81	0,0996	0,0727	0,81	0,0996	0,0727	1,13	0,1319	0,0970	1,13	0,1319	0,0970	1,66	0,1758	0,1421	1,66	0,1758	0,1421
A12-	Mils	Mils Schönwies	1,31	0,1605	0,1171	1,31	0,1605	0,1171	1,81	0,2124	0,1562	1,81	0,2124	0,1562	2,68	0,2832	0,2289	2,68	0,2832	0,2289
A12-	Mils Schönwies	KN Oberinntal	1,16	0,1421	0,1037	1,16	0,1421	0,1037	1,61	0,1881	0,1384	1,61	0,1881	0,1384	2,37	0,2508	0,2027	2,37	0,2508	0,2027
A12-	KN Oberinntal	Zams	0,31	0,0374	0,0273	0,31	0,0374	0,0273	0,42	0,0495	0,0364	0,42	0,0495	0,0364	0,62	0,0660	0,0534	0,62	0,0660	0,0534
A122	KN Oberinntal	Fließ	2,17	0,2659	0,1939	2,17	0													

STR-KENNZAHL	MAUTABSCHNITT VON	MAUTABSCHNITT BIS	Omnibusse / CO ₂ -Emissionsklasse 1 / EURO IV																	
			Kat. 2						Kat. 3						Kat. 4					
			Tag			Nacht			Tag			Nacht			Tag			Nacht		
			Ges	Luft Lärm	CO ₂	Ges	Luft Lärm	CO ₂	Ges	Luft Lärm	CO ₂	Ges	Luft Lärm	CO ₂	Ges	Luft Lärm	CO ₂	Ges	Luft Lärm	CO ₂
A14-	Brandnertal	Bludenz Bürs	0,43	0,0525	0,0383	0,43	0,0525	0,0383	0,59	0,0695	0,0511	0,59	0,0695	0,0511	0,88	0,0927	0,0749	0,88	0,0927	0,0749
A14-	Bludenz Bürs	Bludenz Montafon	0,61	0,0745	0,0543	0,61	0,0745	0,0543	0,84	0,0986	0,0725	0,84	0,0986	0,0725	1,24	0,1314	0,1062	1,24	0,1314	0,1062
A141	KN Bregenz	Bregenz Citytunnel	0,56	0,0682	0,0497	0,56	0,0682	0,0497	0,77	0,0903	0,0664	0,77	0,0903	0,0664	1,14	0,1204	0,0973	1,14	0,1204	0,0973
A21-	KN Steinhäusl	Hochstraß	0,92	0,1125	0,0821	0,92	0,1125	0,0821	1,27	0,1489	0,1095	1,27	0,1489	0,1095	1,88	0,1985	0,1605	1,88	0,1985	0,1605
A21-	Hochstraß	Alland	3,21	0,3931	0,2867	3,21	0,3931	0,2867	4,44	0,5202	0,3827	4,44	0,5202	0,3827	6,56	0,6937	0,5607	6,56	0,6937	0,5607
A21-	Alland	Mayerling	0,65	0,0798	0,0582	0,65	0,0798	0,0582	0,90	0,1056	0,0777	0,90	0,1056	0,0777	1,33	0,1408	0,1138	1,33	0,1408	0,1138
A21-	Mayerling	Heiligenkreuz	1,51	0,1849	0,1348	1,51	0,1849	0,1348	2,09	0,2447	0,1800	2,09	0,2447	0,1800	3,09	0,3262	0,2637	3,09	0,3262	0,2637
A21-	Heiligenkreuz	Hinterbrühl	0,84	0,1031	0,0752	0,84	0,1031	0,0752	1,16	0,1364	0,1003	1,16	0,1364	0,1003	1,72	0,1819	0,1470	1,72	0,1819	0,1470
A21-	Hinterbrühl	Gießhübl	1,58	0,1933	0,1410	1,58	0,1933	0,1410	2,18	0,2558	0,1882	2,18	0,2558	0,1882	3,23	0,3411	0,2757	3,23	0,3411	0,2757
A21-	Gießhübl	Brunn/Gebirge	1,32	0,1617	0,1180	1,32	0,1617	0,1180	1,83	0,2141	0,1575	1,83	0,2141	0,1575	2,70	0,2854	0,2307	2,70	0,2854	0,2307
A21-	Brunn/Gebirge	KN Vösendorf	0,59	0,0719	0,0525	0,59	0,0719	0,0525	0,81	0,0952	0,0700	0,81	0,0952	0,0700	1,20	0,1270	0,1026	1,20	0,1270	0,1026
A22-	KN Wien Kaisermühlen	Kaisermühlen	0,46	0,0568	0,0415	0,46	0,0568	0,0415	0,64	0,0752	0,0553	0,64	0,0752	0,0553	0,95	0,1003	0,0811	0,95	0,1003	0,0811
A22-	Kaisermühlen	Reichsbrücke	0,38	0,0471	0,0344	0,38	0,0471	0,0344	0,53	0,0624	0,0459	0,53	0,0624	0,0459	0,79	0,0832	0,0672	0,79	0,0832	0,0672
A22-	Reichsbrücke	Kagran Vienna International Center	0,15	0,0182	0,0132	0,15	0,0182	0,0132	0,21	0,0240	0,0177	0,21	0,0240	0,0177	0,30	0,0320	0,0259	0,30	0,0320	0,0259
A22-	Kagran Vienna International Center	Brigittenuerbrücke	0,24	0,0291	0,0212	0,24	0,0291	0,0212	0,33	0,0385	0,0283	0,33	0,0385	0,0283	0,49	0,0513	0,0415	0,49	0,0513	0,0415
A22-	Brigittenuerbrücke	Floridsdorferbrücke	0,38	0,0469	0,0342	0,38	0,0469	0,0342	0,53	0,0621	0,0457	0,53	0,0621	0,0457	0,78	0,0828	0,0669	0,78	0,0828	0,0669
A22-	Floridsdorferbrücke	KN Gürtel Nordbrücke	0,24	0,0299	0,0218	0,24	0,0299	0,0218	0,34	0,0396	0,0291	0,34	0,0396	0,0291	0,50	0,0528	0,0427	0,50	0,0528	0,0427
A22-	KN Gürtel Nordbrücke	Strebersdorf	0,83	0,1023	0,0746	0,83	0,1023	0,0746	1,16	0,1354	0,0996	1,16	0,1354	0,0996	1,71	0,1805	0,1459	1,71	0,1805	0,1459
A221	Wien Nordbrücke	KN Gürtel Nordbrücke	0,25	0,0302	0,0220	0,25	0,0302	0,0220	0,34	0,0399	0,0294	0,34	0,0399	0,0294	0,50	0,0532	0,0430	0,50	0,0532	0,0430
A221	KN Gürtel Nordbrücke	Wien Pragerstraße	0,27	0,0325	0,0237	0,27	0,0325	0,0237	0,37	0,0430	0,0316	0,37	0,0430	0,0316	0,54	0,0573	0,0463	0,54	0,0573	0,0463
A221	Wien Pragerstraße	Wien Neujedlersdorf	0,12	0,0142	0,0104	0,12	0,0142	0,0104	0,16	0,0188	0,0138	0,16	0,0188	0,0138	0,24	0,0251	0,0203	0,24	0,0251	0,0203
A221	Wien Neujedlersdorf	Brünnerstr/Shuttleworthstraße	0,29	0,0360	0,0263	0,29	0,0360	0,0263	0,41	0,0477	0,0351	0,41	0,0477	0,0351	0,60	0,0636	0,0514	0,60	0,0636	0,0514
A22-	Strebersdorf	Korneuburg Ost	1,68	0,2060	0,1503	1,68	0,2060	0,1503	2,33	0,2727	0,2006	2,33	0,2727	0,2006	3,44	0,3636	0,2939	3,44	0,3636	0,2939
A222	Strebersdorf	Wien Vohburggasse	0,21	0,0256	0,0187	0,21	0,0256	0,0187	0,29	0,0339	0,0249	0,29	0,0339	0,0249	0,43	0,0452	0,0365	0,43	0,0452	0,0365
A22-	Korneuburg Ost	KN Korneuburg	1,08	0,1330	0,0970	1,08	0,1330	0,0970	1,50	0,1760	0,1295	1,50	0,1760	0,1295	2,22	0,2347	0,1897	2,22	0,2347	0,1897
A22-	KN Korneuburg	Stockerau Ost	1,58	0,1935	0,1411	1,58	0,1935	0,1411	2,19	0,2561	0,1883	2,19	0,2561	0,1883	3,23	0,3414	0,2760	3,23	0,3414	0,2760
A22-	Stockerau Ost	Stockerau Mitte	0,63	0,0771	0,0563	0,63	0,0771	0,0563	0,87	0,1021	0,0751	0,87	0,1021	0,0751	1,29	0,1361	0,1100	1,29	0,1361	0,1100
A22-	Stockerau Mitte	KN Stockerau/West	0,53	0,0655	0,0478	0,53	0,0655	0,0478	0,74	0,0867	0,0638	0,74	0,0867	0,0638	1,09	0,1156	0,0935	1,09	0,1156	0,0935
A23-	Altmannsdorferstraße	KN Wien Inzersdorf	0,47	0,0573	0,0418	0,47	0,0573	0,0418	0,65	0,0759	0,0558	0,65	0,0759	0,0558	0,96	0,1012	0,0818	0,96	0,1012	0,0818
A23-	KN Wien Inzersdorf	Favoriten	1,18	0,1444	0,1054	1,18	0,1444	0,1054	1,63	0,1912	0,1406	1,63	0,1912	0,1406	2,41	0,2549	0,2060	2,41	0,2549	0,2060
A23-	Favoriten	KN Gürtel Landstraßer Hauptstraße	0,74	0,0905	0,0660	0,74	0,0905	0,0660	1,02	0,1198	0,0881	1,02	0,1198	0,0881	1,51	0,1598	0,1292	1,51	0,1598	0,1292
A23-	KN Gürtel Landstraßer Hauptstraße	St. Marx	0,28	0,0344	0,0251	0,28	0,0344	0,0251	0,39	0,0455	0,0335	0,39	0,0455	0,0335	0,57	0,0607	0,0490	0,57	0,0607	0,0490
A23-	St. Marx	KN Wien Prater	0,24	0,0292	0,0213	0,24	0,0292	0,0213	0,33	0,0386	0,0284	0,33	0,0386	0,0284	0,49	0,0515	0,0416	0,49	0,0515	0,0416
A23-	KN Wien Prater	Handelskai	0,53	0,0648	0,0472	0,53	0,0648	0,0472	0,73	0,0857	0,0631	0,73	0,0857	0,0631	1,08	0,1143	0,0924	1,08	0,1143	0,0924
A23-	Handelskai	KN Wien Kaisermühlen	0,24	0,0296	0,0216	0,24	0,0296	0,0216	0,33	0,0392	0,0288	0,33	0,0392	0,0288	0,49	0,0523	0,0422	0,49	0,0523	0,0422
A23-	KN Wien Kaisermühlen	Groß Enzersdorf Stadlau	0,66	0,0813	0,0593	0,66	0,0813	0,0593	0,92	0,1076	0,0791	0,92	0,1076	0,0791	1,36	0,1434	0,1159	1,36	0,1434	0,1159
A23-	Groß Enzersdorf Stadlau	Hirschstetten	0,37	0,0456	0,0332	0,37	0,0456	0,0332	0,51	0,0603	0,0444	0,51	0,0603	0,0444	0,76	0,0804	0,0650	0,76	0,0804	0,0650
A233	KN Gürtel Landstraßer Hauptstraße	Wien Gürtel	0,22	0,0266	0,0194	0,22	0,0266	0,0194	0,30	0,0352	0,0259	0,30	0,0352	0,0259	0,44	0,0469	0,0379	0,44	0,0469	0,0379
A25-	KN A1/A25 Passau Wels	Weißkirchen	2,45	0,2997	0,2186	2,45	0,2997	0,2186	3,39	0,3967	0,2918	3,39	0,3967	0,2918	5,00	0,5289	0,4275	5,00	0,5289	0,4275
A25-	Weißkirchen	Marchtrenk Wels Ost	0,87	0,1068	0,0779	0,87	0,1068	0,0779	1,21	0,1413	0,1040	1,21	0,1413	0,1040	1,78	0,1885	0,1523	1,78	0,1885	0,1523
A25-	Marchtrenk Wels Ost	ÖBB Terminal Wels	0,23	0,0287	0,0210	0,23	0,0287	0,0210	0,32	0,0380	0,0280	0,32	0,0380	0,0280	0,48	0,0507	0,0410	0,48	0,0507	0,0410
A25-	ÖBB Terminal Wels	Wels Nord	1,12	0,1377	0,1005	1,12	0,1377	0,1005	1,56	0,1823	0,1341	1,56	0,1823	0,1341	2,30	0,2431	0,1965	2,30	0,2431	0,1965
A25-	Wels Nord	KN Wels	0,80	0,0980	0,0715	0,80	0,0980	0,0715	1,11	0,1297	0,0954	1,11	0,1297	0,0954	1,64	0,1729	0,1398	1,64	0,1729	0,1398
S01-	KN Vösendorf	Vorarlberger Allee	0,59	0,0727	0,0530	0,59	0,0727	0,0530	0,82	0,0962	0,0707	0,82	0,0962	0,0707	1,21	0,1282	0,1036	1,21	0,1282	0,1036
S01-	Vorarlberger Allee	Laxenburger Str.	0,31	0,0381	0,0278	0,31	0,0381	0,0278	0,43	0,0505	0,0371	0,43	0,0505	0,0371	0,64	0,0673	0,0544	0,64	0,0673	0,0544
S01-	Laxenburger Str.	Güterzentrum Wien Süd	0,39	0,0473	0,0345	0,39	0,0473	0,0345	0,53	0,0626	0,0460	0,53	0,0626	0,0460	0,79	0,0835	0,0675	0,79	0,0835	0,0675
S01-	Güterzentrum Wien Süd	Rothneusiedl	0,25	0,0307	0,0224	0,25	0,0307	0,0224	0,35	0,0407	0,0299	0,35	0,0407	0,0299	0,51	0,0542	0,0438	0,51	0,0542	0,0438
S01-	Rothneusiedl	KN Rustenfeld	0,59	0,0719	0,0525	0,59	0,0719	0,0525	0,81	0,0952	0,0700	0,81	0,0952	0,0700	1,20	0,1269	0,1026	1,20	0,1269	0,1026
S01-	KN Rustenfeld	Rannersdorf	0,82	0,1009	0,0736	0,82	0,1009	0,0736	1,14	0,1336	0,0982	1,14	0,1336	0,0982	1,68	0,1781	0,1439	1,68	0,1781	0,1439
S011	KN Rustenfeld	Le																		

STR-KENNZAHL	MAUTABSCHNITT VON	MAUTABSCHNITT BIS	Omnibusse / CO2-Emissionsklasse 1 / EURO IV																	
			Kat. 2						Kat. 3						Kat. 4					
			Tag			Nacht			Tag			Nacht			Tag			Nacht		
			Ges	Luft Lärm	CO2	Ges	Luft Lärm	CO2	Ges	Luft Lärm	CO2	Ges	Luft Lärm	CO2	Ges	Luft Lärm	CO2	Ges	Luft Lärm	CO2
S03-	Großstelzendorf	Hollabrunn Süd	1,27	0,1558	0,1136	1,27	0,1558	0,1136	1,76	0,2061	0,1516	1,76	0,2061	0,1516	2,60	0,2749	0,2222	2,60	0,2749	0,2222
S03-	Hollabrunn Süd	Hollabrunn Mitte	0,36	0,0446	0,0325	0,36	0,0446	0,0325	0,50	0,0590	0,0434	0,50	0,0590	0,0434	0,74	0,0787	0,0636	0,74	0,0787	0,0636
S03-	Hollabrunn Mitte	Hollabrunn Nord	0,82	0,1010	0,0737	0,82	0,1010	0,0737	1,14	0,1337	0,0983	1,14	0,1337	0,0983	1,69	0,1782	0,1440	1,69	0,1782	0,1440
S03-	Hollabrunn Nord	Wullersdorf	1,58	0,1937	0,1413	1,58	0,1937	0,1413	2,19	0,2563	0,1885	2,19	0,2563	0,1885	3,23	0,3418	0,2763	3,23	0,3418	0,2763
S03-	Wullersdorf	Guntersdorf	1,09	0,1341	0,0978	1,09	0,1341	0,0978	1,51	0,1775	0,1305	1,51	0,1775	0,1305	2,24	0,2366	0,1913	2,24	0,2366	0,1913
S04-	KN Mattersburg	Sigleß	0,66	0,0805	0,0587	0,66	0,0805	0,0587	0,91	0,1066	0,0784	0,91	0,1066	0,0784	1,34	0,1421	0,1148	1,34	0,1421	0,1148
S04-	Sigleß	Bad Sauerbrunn	1,53	0,1881	0,1372	1,53	0,1881	0,1372	2,13	0,2490	0,1831	2,13	0,2490	0,1831	3,14	0,3320	0,2684	3,14	0,3320	0,2684
S04-	Bad Sauerbrunn	Neudörf	0,65	0,0791	0,0577	0,65	0,0791	0,0577	0,89	0,1046	0,0770	0,89	0,1046	0,0770	1,32	0,1395	0,1128	1,32	0,1395	0,1128
S04-	Neudörf	Wr.Neustadt Ost	0,68	0,0828	0,0604	0,68	0,0828	0,0604	0,93	0,1095	0,0806	0,93	0,1095	0,0806	1,38	0,1460	0,1180	1,38	0,1460	0,1180
S04-	Wr.Neustadt Ost	Katzelsdorf	0,32	0,0388	0,0283	0,32	0,0388	0,0283	0,44	0,0513	0,0377	0,44	0,0513	0,0377	0,65	0,0684	0,0553	0,65	0,0684	0,0553
S04-	Katzelsdorf	Langenkirchen	0,26	0,0324	0,0237	0,26	0,0324	0,0237	0,37	0,0429	0,0316	0,37	0,0429	0,0316	0,54	0,0572	0,0463	0,54	0,0572	0,0463
S04-	Langenkirchen	Wr.Neustadt Süd	0,23	0,0288	0,0210	0,23	0,0288	0,0210	0,33	0,0381	0,0280	0,33	0,0381	0,0280	0,48	0,0508	0,0410	0,48	0,0508	0,0410
S04-	Wr.Neustadt Süd	KN Wr. Neustadt	0,39	0,0476	0,0347	0,39	0,0476	0,0347	0,54	0,0630	0,0463	0,54	0,0630	0,0463	0,79	0,0840	0,0679	0,79	0,0840	0,0679
S05-	KN Stockerau/West	Tulln	2,68	0,3284	0,2396	2,68	0,3284	0,2396	3,71	0,4347	0,3197	3,71	0,4347	0,3197	5,48	0,5796	0,4685	5,48	0,5796	0,4685
S05-	Tulln	Königsbrunn / Wagram	3,33	0,4081	0,2977	3,33	0,4081	0,2977	4,61	0,5402	0,3973	4,61	0,5402	0,3973	6,81	0,7202	0,5822	6,81	0,7202	0,5822
S05-	Königsbrunn / Wagram	Kirchberg/Wagram	0,89	0,1097	0,0800	0,89	0,1097	0,0800	1,24	0,1451	0,1067	1,24	0,1451	0,1067	1,83	0,1935	0,1564	1,83	0,1935	0,1564
S05-	Kirchberg/Wagram	Fels / Wagram	0,67	0,0821	0,0599	0,67	0,0821	0,0599	0,93	0,1087	0,0800	0,93	0,1087	0,0800	1,37	0,1450	0,1172	1,37	0,1450	0,1172
S05-	Fels / Wagram	Grafenwörth	1,54	0,1891	0,1379	1,54	0,1891	0,1379	2,14	0,2503	0,1841	2,14	0,2503	0,1841	3,16	0,3337	0,2698	3,16	0,3337	0,2698
S05-	Grafenwörth	Jettsdorf	0,69	0,0846	0,0617	0,69	0,0846	0,0617	0,96	0,1119	0,0823	0,96	0,1119	0,0823	1,41	0,1492	0,1206	1,41	0,1492	0,1206
S06-	KN Seebenstein	Neunkirchen	1,05	0,1290	0,0941	1,05	0,1290	0,0941	1,46	0,1708	0,1256	1,46	0,1708	0,1256	2,15	0,2277	0,1841	2,15	0,2277	0,1841
S06-	Neunkirchen	Gloggnitz	3,38	0,4138	0,3018	3,38	0,4138	0,3018	4,67	0,5477	0,4028	4,67	0,5477	0,4028	6,91	0,7302	0,5902	6,91	0,7302	0,5902
S06-	Gloggnitz	Maria Schutz	2,15	0,2637	0,1924	2,15	0,2637	0,1924	2,98	0,3491	0,2568	2,98	0,3491	0,2568	4,40	0,4654	0,3762	4,40	0,4654	0,3762
S06-	Maria Schutz	Spital / Semmering	1,83	0,2239	0,1633	1,83	0,2239	0,1633	2,53	0,2963	0,2179	2,53	0,2963	0,2179	3,74	0,3950	0,3193	3,74	0,3950	0,3193
S06-	Spital / Semmering	Mürzzuschlag Ost	1,53	0,1870	0,1364	1,53	0,1870	0,1364	2,11	0,2475	0,1821	2,11	0,2475	0,1821	3,12	0,3300	0,2668	3,12	0,3300	0,2668
S06-	Mürzzuschlag Ost	Mariazell, Mürzsteg, Mürzzuschlag	1,35	0,1658	0,1209	1,35	0,1658	0,1209	1,87	0,2194	0,1614	1,87	0,2194	0,1614	2,77	0,2926	0,2365	2,77	0,2926	0,2365
S06-	Mariazell, Mürzsteg, Mürzzuschlag	Hönigsberg	0,96	0,1182	0,0862	0,96	0,1182	0,0862	1,34	0,1565	0,1151	1,34	0,1565	0,1151	1,97	0,2086	0,1686	1,97	0,2086	0,1686
S06-	Hönigsberg	Langenwang	0,53	0,0654	0,0477	0,53	0,0654	0,0477	0,74	0,0865	0,0637	0,74	0,0865	0,0637	1,09	0,1154	0,0933	1,09	0,1154	0,0933
S06-	Langenwang	Krieglach	0,63	0,0777	0,0566	0,63	0,0777	0,0566	0,88	0,1028	0,0756	0,88	0,1028	0,0756	1,30	0,1370	0,1108	1,30	0,1370	0,1108
S06-	Krieglach	Mitterdorf	1,60	0,1963	0,1432	1,60	0,1963	0,1432	2,22	0,2598	0,1911	2,22	0,2598	0,1911	3,28	0,3464	0,2800	3,28	0,3464	0,2800
S06-	Mitterdorf	Kindberg Ost	1,63	0,1996	0,1456	1,63	0,1996	0,1456	2,25	0,2642	0,1943	2,25	0,2642	0,1943	3,33	0,3522	0,2847	3,33	0,3522	0,2847
S06-	Kindberg Ost	Kindberg West	0,35	0,0428	0,0312	0,35	0,0428	0,0312	0,48	0,0567	0,0417	0,48	0,0567	0,0417	0,72	0,0756	0,0611	0,72	0,0756	0,0611
S06-	Kindberg West	Kindbergdörf	0,35	0,0428	0,0312	0,35	0,0428	0,0312	0,48	0,0567	0,0417	0,48	0,0567	0,0417	0,71	0,0755	0,0611	0,71	0,0755	0,0611
S06-	Kindbergdörf	Allerheiligen Mürzhofen	0,79	0,0964	0,0703	0,79	0,0964	0,0703	1,09	0,1276	0,0939	1,09	0,1276	0,0939	1,61	0,1702	0,1375	1,61	0,1702	0,1375
S06-	Allerheiligen Mürzhofen	St. Marein	1,18	0,1448	0,1056	1,18	0,1448	0,1056	1,64	0,1917	0,1410	1,64	0,1917	0,1410	2,42	0,2556	0,2066	2,42	0,2556	0,2066
S06-	St. Marein	Kapfenberg	0,84	0,1027	0,0749	0,84	0,1027	0,0749	1,16	0,1359	0,1000	1,16	0,1359	0,1000	1,71	0,1812	0,1465	1,71	0,1812	0,1465
S06-	Kapfenberg	KN Bruck/Mur	1,56	0,1917	0,1398	1,56	0,1917	0,1398	2,17	0,2537	0,1866	2,17	0,2537	0,1866	3,20	0,3383	0,2734	3,20	0,3383	0,2734
S06-	KN Bruck/Mur	ASt Bruck/Mur West	1,34	0,1644	0,1199	1,34	0,1644	0,1199	1,86	0,2176	0,1601	1,86	0,2176	0,1601	2,74	0,2902	0,2345	2,74	0,2902	0,2345
S06-	ASt Bruck/Mur West	Niklasdorf	1,24	0,1519	0,1108	1,24	0,1519	0,1108	1,72	0,2011	0,1479	1,72	0,2011	0,1479	2,54	0,2681	0,2167	2,54	0,2681	0,2167
S06-	Niklasdorf	Leoben Ost	1,32	0,1620	0,1182	1,32	0,1620	0,1182	1,83	0,2145	0,1578	1,83	0,2145	0,1578	2,71	0,2860	0,2312	2,71	0,2860	0,2312
S06-	Leoben Ost	Leoben West	1,48	0,1815	0,1324	1,48	0,1815	0,1324	2,05	0,2403	0,1767	2,05	0,2403	0,1767	3,03	0,3203	0,2589	3,03	0,3203	0,2589
S06-	Leoben West	St. Michael	1,41	0,1723	0,1257	1,41	0,1723	0,1257	1,95	0,2281	0,1678	1,95	0,2281	0,1678	2,88	0,3041	0,2458	2,88	0,3041	0,2458
S06-	St. Michael	KN St. Michael	0,43	0,0524	0,0382	0,43	0,0524	0,0382	0,59	0,0693	0,0510	0,59	0,0693	0,0510	0,87	0,0925	0,0747	0,87	0,0925	0,0747
S07-	KN Riegersdorf	Fürstenfeld	2,39	0,2931	0,2138	2,39	0,2931	0,2138	3,31	0,3879	0,2853	3,31	0,3879	0,2853	4,89	0,5172	0,4181	4,89	0,5172	0,4181
S07-	Fürstenfeld	Rudersdorf	0,62	0,0756	0,0552	0,62	0,0756	0,0552	0,85	0,1001	0,0736	0,85	0,1001	0,0736	1,26	0,1334	0,1079	1,26	0,1334	0,1079
S07-	Rudersdorf	Dobersdorf	1,47	0,1796	0,1310	1,47	0,1796	0,1310	2,03	0,2376	0,1748	2,03	0,2376	0,1748	3,00	0,3169	0,2561	3,00	0,3169	0,2561
S10-	Unterweikersdorf	Neumarkt	1,86	0,2277	0,1661	1,86	0,2277	0,1661	2,57	0,3014	0,2217	2,57	0,3014	0,2217	3,80	0,4018	0,3248	3,80	0,4018	0,3248
S10-	Neumarkt	Kefermarkt	1,07	0,1308	0,0954	1,07	0,1308	0,0954	1,48	0,1731	0,1273	1,48	0,1731	0,1273	2,18	0,2308	0,1865	2,18	0,2308	0,1865
S10-	Kefermarkt	Freistadt / Süd	1,15	0,1407	0,1026	1,15	0,1407	0,1026	1,59	0,1862	0,1369	1,59	0,1862	0,1369	2,35	0,2482	0,2006	2,35	0,2482	0,2006
S10-	Freistadt / Süd	Grünbach Sandl	1,21	0,1488	0,1085	1,21	0,1488	0,1085	1,68	0,1969	0,1448	1,68	0,1969	0,1448	2,48	0,2626	0,2122	2,48	0,2626	0,2122
S10-	Grünbach Sandl	Freistadt / Nord	0,33	0,0409	0,0298	0,33	0,0409	0,0298	0,46											

STR-KENNZAHL	MAUTABSCHNITT VON	MAUTABSCHNITT BIS	Omnibusse / CO ₂ -Emissionsklasse 1 / EURO IV																	
			Kat. 2						Kat. 3						Kat. 4					
			Tag			Nacht			Tag			Nacht			Tag			Nacht		
			Ges	Luft Lärm	CO ₂	Ges	Luft Lärm	CO ₂	Ges	Luft Lärm	CO ₂	Ges	Luft Lärm	CO ₂	Ges	Luft Lärm	CO ₂	Ges	Luft Lärm	CO ₂
S31-	Neutal	Stoob Süd	1,01	0,1235	0,0901	1,01	0,1235	0,0901	1,40	0,1634	0,1202	1,40	0,1634	0,1202	2,06	0,2179	0,1762	2,06	0,2179	0,1762
S31-	Stoob Süd	Oberpullendorf	1,10	0,1348	0,0983	1,10	0,1348	0,0983	1,52	0,1784	0,1312	1,52	0,1784	0,1312	2,25	0,2379	0,1923	2,25	0,2379	0,1923
S33-	KN St. Pölten	St. Pölten Ost	0,60	0,0732	0,0534	0,60	0,0732	0,0534	0,83	0,0968	0,0712	0,83	0,0968	0,0712	1,22	0,1291	0,1044	1,22	0,1291	0,1044
S33-	St. Pölten Ost	St. Pölten Nord	1,05	0,1293	0,0943	1,05	0,1293	0,0943	1,46	0,1711	0,1259	1,46	0,1711	0,1259	2,16	0,2282	0,1844	2,16	0,2282	0,1844
S33-	St. Pölten Nord	Herzogenburg Süd	1,12	0,1369	0,0999	1,12	0,1369	0,0999	1,55	0,1812	0,1333	1,55	0,1812	0,1333	2,29	0,2416	0,1953	2,29	0,2416	0,1953
S33-	Herzogenburg Süd	Herzogenburg Stadt	0,60	0,0731	0,0533	0,60	0,0731	0,0533	0,83	0,0968	0,0712	0,83	0,0968	0,0712	1,22	0,1290	0,1043	1,22	0,1290	0,1043
S33-	Herzogenburg Stadt	Herzogenburg Nord	0,33	0,0405	0,0296	0,33	0,0405	0,0296	0,46	0,0536	0,0395	0,46	0,0536	0,0395	0,68	0,0715	0,0578	0,68	0,0715	0,0578
S33-	Herzogenburg Nord	Traismauer Süd	1,61	0,1972	0,1439	1,61	0,1972	0,1439	2,23	0,2610	0,1920	2,23	0,2610	0,1920	3,29	0,3481	0,2813	3,29	0,3481	0,2813
S33-	Traismauer Süd	Traismauer Nord	0,82	0,1003	0,0732	0,82	0,1003	0,0732	1,13	0,1328	0,0976	1,13	0,1328	0,0976	1,67	0,1770	0,1431	1,67	0,1770	0,1431
S33-	Traismauer Nord	Jettsdorf	1,38	0,1694	0,1236	1,38	0,1694	0,1236	1,91	0,2242	0,1649	1,91	0,2242	0,1649	2,83	0,2989	0,2416	2,83	0,2989	0,2416
S35-	KN Bruck/Mur	Pernegg	1,69	0,2071	0,1510	1,69	0,2071	0,1510	2,34	0,2741	0,2016	2,34	0,2741	0,2016	3,46	0,3654	0,2954	3,46	0,3654	0,2954
S35-	Pernegg	Mixnitz/Mautstatt	1,23	0,1506	0,1098	1,23	0,1506	0,1098	1,70	0,1993	0,1466	1,70	0,1993	0,1466	2,51	0,2657	0,2148	2,51	0,2657	0,2148
S35-	Mixnitz/Mautstatt	Röthelstein	1,47	0,1805	0,1317	1,47	0,1805	0,1317	2,04	0,2390	0,1758	2,04	0,2390	0,1758	3,01	0,3186	0,2575	3,01	0,3186	0,2575
S35-	Röthelstein	Laufnitzdorf	0,71	0,0870	0,0635	0,71	0,0870	0,0635	0,98	0,1152	0,0847	0,98	0,1152	0,0847	1,45	0,1535	0,1241	1,45	0,1535	0,1241
S35-	Laufnitzdorf	Rothleiten	0,81	0,0989	0,0721	0,81	0,0989	0,0721	1,12	0,1309	0,0963	1,12	0,1309	0,0963	1,65	0,1745	0,1411	1,65	0,1745	0,1411
S35-	Rothleiten	Frohnleiten Nord	0,50	0,0616	0,0449	0,50	0,0616	0,0449	0,70	0,0815	0,0600	0,70	0,0815	0,0600	1,03	0,1087	0,0879	1,03	0,1087	0,0879
S35-	Frohnleiten Nord	Frohnleiten	0,23	0,0284	0,0207	0,23	0,0284	0,0207	0,32	0,0376	0,0277	0,32	0,0376	0,0277	0,47	0,0502	0,0405	0,47	0,0502	0,0405
S35-	Frohnleiten	Badl Peggau	1,56	0,1911	0,1394	1,56	0,1911	0,1394	2,16	0,2529	0,1860	2,16	0,2529	0,1860	3,19	0,3372	0,2726	3,19	0,3372	0,2726
S35-	Badl Peggau	Peggau Mitte	0,52	0,0639	0,0466	0,52	0,0639	0,0466	0,72	0,0846	0,0622	0,72	0,0846	0,0622	1,07	0,1128	0,0912	1,07	0,1128	0,0912
S35-	Peggau Mitte	KN Peggau Deutschfeistritz	1,09	0,1331	0,0971	1,09	0,1331	0,0971	1,50	0,1762	0,1296	1,50	0,1762	0,1296	2,22	0,2349	0,1899	2,22	0,2349	0,1899
S36-	KN St. Michael	St. Stefan ob Leoben	0,89	0,1097	0,0800	0,89	0,1097	0,0800	1,24	0,1451	0,1067	1,24	0,1451	0,1067	1,83	0,1935	0,1564	1,83	0,1935	0,1564
S36-	St. Stefan ob Leoben	Kraubath	0,96	0,1178	0,0859	0,96	0,1178	0,0859	1,33	0,1559	0,1147	1,33	0,1559	0,1147	1,97	0,2079	0,1681	1,97	0,2079	0,1681
S36-	Kraubath	Feistritz St. Lorenzen	1,69	0,2070	0,1510	1,69	0,2070	0,1510	2,34	0,2739	0,2015	2,34	0,2739	0,2015	3,45	0,3652	0,2952	3,45	0,3652	0,2952
S36-	Feistritz St. Lorenzen	Knittelfeld Ost	1,94	0,2376	0,1733	1,94	0,2376	0,1733	2,68	0,3144	0,2313	2,68	0,3144	0,2313	3,97	0,4192	0,3389	3,97	0,4192	0,3389
S36-	Knittelfeld Ost	Knittelfeld West	0,82	0,1007	0,0735	0,82	0,1007	0,0735	1,14	0,1333	0,0981	1,14	0,1333	0,0981	1,68	0,1778	0,1437	1,68	0,1778	0,1437
S36-	Knittelfeld West	Zeltweg Ost Spielberg	0,26	0,0315	0,0229	0,26	0,0315	0,0229	0,36	0,0416	0,0306	0,36	0,0416	0,0306	0,53	0,0555	0,0449	0,53	0,0555	0,0449
S36-	Zeltweg Ost Spielberg	Zeltweg West	1,67	0,2047	0,1493	1,67	0,2047	0,1493	2,31	0,2709	0,1993	2,31	0,2709	0,1993	3,42	0,3612	0,2920	3,42	0,3612	0,2920
S36-	Zeltweg West	Judenburg Ost Fohnsdorf	0,84	0,1029	0,0751	0,84	0,1029	0,0751	1,16	0,1362	0,1002	1,16	0,1362	0,1002	1,72	0,1816	0,1468	1,72	0,1816	0,1468
S36-	Judenburg Ost Fohnsdorf	Judenburg West	1,30	0,1597	0,1165	1,30	0,1597	0,1165	1,80	0,2113	0,1554	1,80	0,2113	0,1554	2,67	0,2818	0,2278	2,67	0,2818	0,2278
S36-	As B317 Ost	St. Georgen Ost	0,14	0,0167	0,0122	0,14	0,0167	0,0122	0,19	0,0221	0,0163	0,19	0,0221	0,0163	0,28	0,0295	0,0238	0,28	0,0295	0,0238
S36-	St. Georgen Ost	St. Georgen West	0,25	0,0309	0,0225	0,25	0,0309	0,0225	0,35	0,0409	0,0301	0,35	0,0409	0,0301	0,52	0,0545	0,0441	0,52	0,0545	0,0441
S36-	St. Georgen West	Unzmarkt Ost	1,02	0,1250	0,0912	1,02	0,1250	0,0912	1,41	0,1655	0,1217	1,41	0,1655	0,1217	2,09	0,2206	0,1783	2,09	0,2206	0,1783
S36-	Unzmarkt Ost	Unzmarkt West	0,38	0,0470	0,0343	0,38	0,0470	0,0343	0,53	0,0622	0,0458	0,53	0,0622	0,0458	0,79	0,0830	0,0671	0,79	0,0830	0,0671
S36-	Unzmarkt West	As B317 (prov.)	0,31	0,0381	0,0278	0,31	0,0381	0,0278	0,43	0,0504	0,0371	0,43	0,0504	0,0371	0,64	0,0672	0,0543	0,64	0,0672	0,0543
S37-	St. Veit Nord / Kraig	St. Veit Mitte / Brückl	0,79	0,0968	0,0706	0,79	0,0968	0,0706	1,09	0,1282	0,0943	1,09	0,1282	0,0943	1,62	0,1709	0,1381	1,62	0,1709	0,1381
S37-	St. Veit Mitte / Brückl	St. Veit Süd	0,67	0,0823	0,0600	0,67	0,0823	0,0600	0,93	0,1089	0,0801	0,93	0,1089	0,0801	1,37	0,1453	0,1174	1,37	0,1453	0,1174
S37-	St. Veit Süd	St. Veit Industriegebiet	0,50	0,0619	0,0451	0,50	0,0619	0,0451	0,70	0,0819	0,0602	0,70	0,0819	0,0602	1,03	0,1092	0,0883	1,03	0,1092	0,0883
S37-	St. Veit Industriegebiet	Maria Saal	1,77	0,2172	0,1584	1,77	0,2172	0,1584	2,45	0,2875	0,2114	2,45	0,2875	0,2114	3,63	0,3833	0,3098	3,63	0,3833	0,3098
S37-	Maria Saal	Karnburg	0,63	0,0776	0,0566	0,63	0,0776	0,0566	0,88	0,1026	0,0755	0,88	0,1026	0,0755	1,29	0,1369	0,1106	1,29	0,1369	0,1106
S37-	Karnburg	Klagenfurt Nord	0,55	0,0677	0,0494	0,55	0,0677	0,0494	0,76	0,0896	0,0659	0,76	0,0896	0,0659	1,13	0,1195	0,0966	1,13	0,1195	0,0966
A01-	Preßbaum	Wien Auhof	3,86	0,4736	0,3455	3,86	0,4736	0,3455	5,35	0,6269	0,4611	5,35	0,6269	0,4611	7,91	0,8358	0,6756	7,91	0,8358	0,6756
A01-	KN Steinhäusl	Preßbaum	2,18	0,2676	0,1952	2,18	0,2676	0,1952	3,02	0,3542	0,2606	3,02	0,3542	0,2606	4,47	0,4723	0,3818	4,47	0,4723	0,3818
A01-	Alltengbach	KN Steinhäusl	1,28	0,1574	0,1148	1,28	0,1574	0,1148	1,78	0,2083	0,1532	1,78	0,2083	0,1532	2,63	0,2777	0,2245	2,63	0,2777	0,2245
A01-	St. Christophen	Alltengbach	1,53	0,1876	0,1369	1,53	0,1876	0,1369	2,12	0,2484	0,1827	2,12	0,2484	0,1827	3,13	0,3311	0,2677	3,13	0,3311	0,2677
A01-	Böheimkirchen	St. Christophen	1,84	0,2250	0,1642	1,84	0,2250	0,1642	2,54	0,2979	0,2191	2,54	0,2979	0,2191	3,76	0,3971	0,3210	3,76	0,3971	0,3210
A01-	KN St. Pölten	Böheimkirchen	1,80	0,2202	0,1606	1,80	0,2202	0,1606	2,49	0,2914	0,2143	2,49	0,2914	0,2143	3,68	0,3885	0,3140	3,68	0,3885	0,3140
A01-	St. Pölten Süd	KN St. Pölten	1,27	0,1562	0,1139	1,27	0,1562	0,1139	1,76	0,2067	0,1520	1,76	0,2067	0,1520	2,61	0,2756	0,2228	2,61	0,2756	0,2228
A01-	Loosdorf	St. Pölten Süd	4,42	0,5416	0,3950	4,42	0,5416	0,3950	6,12	0,7168	0,5272	6,12	0,7168	0,5272	9,04	0,9557	0,7725	9,04	0,9557	0,7725
A01-	Melk	Loosdorf	1,62	0,1984	0,1447	1,62	0,1984	0,1447	2,24	0,2626	0,1932	2,24	0,2626	0,1932	3,31	0,3502	0,2830	3,31	0,3502	0,2830
A01-	Pöchlarn	Melk	2,87	0,3518</																

STR-KENNZAHL	MAUTABSCHNITT VON	MAUTABSCHNITT BIS	Omnibusse / CO ₂ -Emissionsklasse 1 / EURO IV																	
			Kat. 2						Kat. 3						Kat. 4					
			Tag			Nacht			Tag			Nacht			Tag			Nacht		
			Ges	Luft Lärm	CO ₂	Ges	Luft Lärm	CO ₂	Ges	Luft Lärm	CO ₂	Ges	Luft Lärm	CO ₂	Ges	Luft Lärm	CO ₂	Ges	Luft Lärm	CO ₂
A01-	Thalgau	Mondsee	2,65	0,3251	0,2372	2,65	0,3251	0,2372	3,67	0,4303	0,3165	3,67	0,4303	0,3165	5,43	0,5738	0,4638	5,43	0,5738	0,4638
A01-	Wallersee	Thalgau	2,02	0,2478	0,1807	2,02	0,2478	0,1807	2,80	0,3279	0,2412	2,80	0,3279	0,2412	4,14	0,4372	0,3534	4,14	0,4372	0,3534
A01-	Salzburg Nord	Wallersee	1,96	0,2398	0,1749	1,96	0,2398	0,1749	2,71	0,3174	0,2335	2,71	0,3174	0,2335	4,00	0,4232	0,3421	4,00	0,4232	0,3421
A01-	Salzburg Bergheim-West	Salzburg Nord	0,44	0,0541	0,0394	0,44	0,0541	0,0394	0,61	0,0716	0,0526	0,61	0,0716	0,0526	0,90	0,0954	0,0771	0,90	0,0954	0,0771
A01-	Messe	Salzburg Bergheim-West	0,21	0,0259	0,0189	0,21	0,0259	0,0189	0,29	0,0342	0,0252	0,29	0,0342	0,0252	0,43	0,0457	0,0369	0,43	0,0457	0,0369
A01-	Salzburg Mitte Freilassing	Messe	0,28	0,0344	0,0251	0,28	0,0344	0,0251	0,39	0,0456	0,0335	0,39	0,0456	0,0335	0,58	0,0608	0,0491	0,58	0,0608	0,0491
A01-	Kleßheim	Salzburg Mitte Freilassing	0,34	0,0423	0,0308	0,34	0,0423	0,0308	0,48	0,0559	0,0411	0,48	0,0559	0,0411	0,71	0,0746	0,0603	0,71	0,0746	0,0603
A01-	Siezenheim	Kleßheim	0,48	0,0586	0,0427	0,48	0,0586	0,0427	0,66	0,0775	0,0570	0,66	0,0775	0,0570	0,98	0,1034	0,0836	0,98	0,1034	0,0836
A01-	Flughafen	Siezenheim	0,24	0,0294	0,0215	0,24	0,0294	0,0215	0,33	0,0390	0,0287	0,33	0,0390	0,0287	0,49	0,0520	0,0420	0,49	0,0520	0,0420
A01-	Wals Salzburg West	Flughafen	0,29	0,0360	0,0263	0,29	0,0360	0,0263	0,41	0,0477	0,0351	0,41	0,0477	0,0351	0,60	0,0635	0,0514	0,60	0,0635	0,0514
A01-	KN Salzburg	Wals Salzburg West	0,44	0,0539	0,0393	0,44	0,0539	0,0393	0,61	0,0713	0,0525	0,61	0,0713	0,0525	0,90	0,0951	0,0769	0,90	0,0951	0,0769
A01-	Staatsgrenze Walsberg	KN Salzburg	0,75	0,0916	0,0668	0,75	0,0916	0,0668	1,03	0,1212	0,0891	1,03	0,1212	0,0891	1,53	0,1616	0,1306	1,53	0,1616	0,1306
A02-	KN Vösendorf	KN Wien Inzersdorf	0,93	0,1146	0,0836	0,93	0,1146	0,0836	1,29	0,1517	0,1115	1,29	0,1517	0,1115	1,91	0,2022	0,1634	1,91	0,2022	0,1634
A02-	Mödling	KN Vösendorf	0,64	0,0779	0,0568	0,64	0,0779	0,0568	0,88	0,1031	0,0758	0,88	0,1031	0,0758	1,30	0,1375	0,1111	1,30	0,1375	0,1111
A02-	Wr. Neudorf	Mödling	0,61	0,0743	0,0542	0,61	0,0743	0,0542	0,84	0,0984	0,0724	0,84	0,0984	0,0724	1,24	0,1312	0,1060	1,24	0,1312	0,1060
A02-	Wr. Neudorf IZ/Süd	Wr. Neudorf	0,67	0,0818	0,0596	0,67	0,0818	0,0596	0,92	0,1082	0,0796	0,92	0,1082	0,0796	1,37	0,1443	0,1166	1,37	0,1443	0,1166
A02-	KN Guntramsdorf	Wr. Neudorf IZ/Süd	0,97	0,1192	0,0869	0,97	0,1192	0,0869	1,35	0,1578	0,1160	1,35	0,1578	0,1160	1,99	0,2104	0,1700	1,99	0,2104	0,1700
A02-	Traiskirchen	KN Guntramsdorf	1,08	0,1327	0,0968	1,08	0,1327	0,0968	1,50	0,1757	0,1292	1,50	0,1757	0,1292	2,22	0,2342	0,1893	2,22	0,2342	0,1893
A02-	Baden	Traiskirchen	0,60	0,0739	0,0539	0,60	0,0739	0,0539	0,83	0,0978	0,0719	0,83	0,0978	0,0719	1,23	0,1304	0,1054	1,23	0,1304	0,1054
A02-	Bad Vöslau	Baden	0,99	0,1214	0,0885	0,99	0,1214	0,0885	1,37	0,1607	0,1182	1,37	0,1607	0,1182	2,03	0,2142	0,1731	2,03	0,2142	0,1731
A02-	Kottingbrunn	Bad Vöslau	0,72	0,0877	0,0639	0,72	0,0877	0,0639	0,99	0,1160	0,0853	0,99	0,1160	0,0853	1,46	0,1547	0,1250	1,46	0,1547	0,1250
A02-	Leobersdorf	Kottingbrunn	0,63	0,0769	0,0561	0,63	0,0769	0,0561	0,87	0,1018	0,0749	0,87	0,1018	0,0749	1,28	0,1357	0,1097	1,28	0,1357	0,1097
A02-	Wöllersdorf	Leobersdorf	2,50	0,3069	0,2238	2,50	0,3069	0,2238	3,47	0,4061	0,2987	3,47	0,4061	0,2987	5,12	0,5415	0,4377	5,12	0,5415	0,4377
A02-	Wr. Neustadt West	Wöllersdorf	1,63	0,1993	0,1454	1,63	0,1993	0,1454	2,25	0,2638	0,1940	2,25	0,2638	0,1940	3,33	0,3517	0,2843	3,33	0,3517	0,2843
A02-	KN Wr. Neustadt	Wr. Neustadt West	0,65	0,0798	0,0582	0,65	0,0798	0,0582	0,90	0,1056	0,0777	0,90	0,1056	0,0777	1,33	0,1408	0,1138	1,33	0,1408	0,1138
A02-	KN Seebenstein	KN Wr. Neustadt	2,95	0,3611	0,2634	2,95	0,3611	0,2634	4,08	0,4779	0,3515	4,08	0,4779	0,3515	6,03	0,6372	0,5151	6,03	0,6372	0,5151
A02-	Grimmenstein	KN Seebenstein	2,51	0,3080	0,2247	2,51	0,3080	0,2247	3,48	0,4077	0,2999	3,48	0,4077	0,2999	5,14	0,5435	0,4394	5,14	0,5435	0,4394
A02-	Edlitz	Grimmenstein	0,70	0,0853	0,0622	0,70	0,0853	0,0622	0,96	0,1129	0,0830	0,96	0,1129	0,0830	1,42	0,1505	0,1216	1,42	0,1505	0,1216
A02-	Krumbach	Edlitz	2,15	0,2633	0,1921	2,15	0,2633	0,1921	2,97	0,3485	0,2564	2,97	0,3485	0,2564	4,40	0,4647	0,3756	4,40	0,4647	0,3756
A02-	Zöbern	Krumbach	1,13	0,1390	0,1014	1,13	0,1390	0,1014	1,57	0,1840	0,1353	1,57	0,1840	0,1353	2,32	0,2453	0,1983	2,32	0,2453	0,1983
A02-	Aspang	Zöbern	0,15	0,0182	0,0132	0,15	0,0182	0,0132	0,21	0,0240	0,0177	0,21	0,0240	0,0177	0,30	0,0320	0,0259	0,30	0,0320	0,0259
A02-	Schäffern	Aspang	1,79	0,2199	0,1604	1,79	0,2199	0,1604	2,48	0,2911	0,2141	2,48	0,2911	0,2141	3,67	0,3881	0,3137	3,67	0,3881	0,3137
A02-	Pinggau/Friedberg	Schäffern	2,14	0,2627	0,1916	2,14	0,2627	0,1916	2,97	0,3477	0,2558	2,97	0,3477	0,2558	4,39	0,4636	0,3748	4,39	0,4636	0,3748
A02-	Pinkafeld	Pinggau/Friedberg	1,45	0,1780	0,1298	1,45	0,1780	0,1298	2,01	0,2355	0,1732	2,01	0,2355	0,1732	2,97	0,3140	0,2538	2,97	0,3140	0,2538
A02-	Lafnitztal/Oberwart	Pinkafeld	3,03	0,3710	0,2706	3,03	0,3710	0,2706	4,19	0,4910	0,3612	4,19	0,4910	0,3612	6,19	0,6547	0,5292	6,19	0,6547	0,5292
A02-	Hartberg	Lafnitztal/Oberwart	1,19	0,1464	0,1068	1,19	0,1464	0,1068	1,65	0,1938	0,1426	1,65	0,1938	0,1426	2,44	0,2584	0,2089	2,44	0,2584	0,2089
A02-	Sebersdorf/Bad Waltersdorf	Hartberg	3,02	0,3705	0,2703	3,02	0,3705	0,2703	4,19	0,4904	0,3607	4,19	0,4904	0,3607	6,19	0,6539	0,5286	6,19	0,6539	0,5286
A02-	KN Riegersdorf	Sebersdorf/Bad Waltersdorf	2,54	0,3108	0,2267	2,54	0,3108	0,2267	3,51	0,4114	0,3026	3,51	0,4114	0,3026	5,19	0,5485	0,4434	5,19	0,5485	0,4434
A02-	Ilz Fürstenfeld	KN Riegersdorf	0,85	0,1046	0,0763	0,85	0,1046	0,0763	1,18	0,1385	0,1018	1,18	0,1385	0,1018	1,75	0,1846	0,1492	1,75	0,1846	0,1492
A02-	Sinabelkirchen	Ilz Fürstenfeld	3,12	0,3819	0,2786	3,12	0,3819	0,2786	4,31	0,5055	0,3718	4,31	0,5055	0,3718	6,38	0,6740	0,5448	6,38	0,6740	0,5448
A02-	Gleisdorf Süd	Sinabelkirchen	2,05	0,2516	0,1835	2,05	0,2516	0,1835	2,84	0,3330	0,2449	2,84	0,3330	0,2449	4,20	0,4440	0,3589	4,20	0,4440	0,3589
A02-	Gleisdorf West	Gleisdorf Süd	0,89	0,1092	0,0797	0,89	0,1092	0,0797	1,23	0,1445	0,1063	1,23	0,1445	0,1063	1,82	0,1927	0,1558	1,82	0,1927	0,1558
A02-	Laßnitzhöhe	Gleisdorf West	2,33	0,2861	0,2087	2,33	0,2861	0,2087	3,23	0,3787	0,2786	3,23	0,3787	0,2786	4,78	0,5050	0,4082	4,78	0,5050	0,4082
A02-	KN Graz Ost	Laßnitzhöhe	2,92	0,3580	0,2611	2,92	0,3580	0,2611	4,04	0,4738	0,3485	4,04	0,4738	0,3485	5,98	0,6317	0,5107	5,98	0,6317	0,5107
A02-	Graz Feldkirchen Flughafen	KN Graz Ost	1,05	0,1288	0,0939	1,05	0,1288	0,0939	1,46	0,1705	0,1254	1,46	0,1705	0,1254	2,15	0,2273	0,1837	2,15	0,2273	0,1837
A02-	KN Graz West	Graz Feldkirchen Flughafen	0,70	0,0862	0,0629	0,70	0,0862	0,0629	0,97	0,1141	0,0839	0,97	0,1141	0,0839	1,44	0,1522	0,1230	1,44	0,1522	0,1230
A02-	Unterpremstätten	KN Graz West	0,85	0,1037	0,0756	0,85	0,1037	0,0756	1,17	0,1372	0,1009	1,17	0,1372	0,1009	1,73	0,1829	0,1479	1,73	0,1829	0,1479
A02-	Lieboch	Unterpremstätten	1,31	0,1610	0,1174	1,31	0,1610	0,1174	1,82	0,2131	0,1567	1,82	0,2131	0,1567	2,69	0,2841	0,2296	2,69	0,2841	0,2296
A02-	Mooskirchen	Lieboch	1,81	0,2220	0,1619	1,81	0,2220	0,1619	2,51	0,2938	0,2161	2,51	0,2938	0,2161	3,71	0,3917	0,3167	3,71	0,3917	0,3167
A02-	Steinberg	Mooskirchen	1,87	0,2297	0,1676	1,87	0,2297	0,1676	2,60	0,										

STR-KENNZAHL	MAUTABSCHNITT VON	MAUTABSCHNITT BIS	Omnibusse / CO ₂ -Emissionsklasse 1 / EURO IV																	
			Kat. 2						Kat. 3						Kat. 4					
			Tag			Nacht			Tag			Nacht			Tag			Nacht		
			Ges	Luft Lärm	CO ₂	Ges	Luft Lärm	CO ₂	Ges	Luft Lärm	CO ₂	Ges	Luft Lärm	CO ₂	Ges	Luft Lärm	CO ₂	Ges	Luft Lärm	CO ₂
A03-	Münchendorf/Achau	KN Guntramsdorf	0,28	0,0340	0,0248	0,28	0,0340	0,0248	0,38	0,0450	0,0331	0,38	0,0450	0,0331	0,57	0,0601	0,0485	0,57	0,0601	0,0485
A03-	Ebreichsdorf Nord	Münchendorf/Achau	1,17	0,1433	0,1045	1,17	0,1433	0,1045	1,62	0,1896	0,1395	1,62	0,1896	0,1395	2,39	0,2528	0,2044	2,39	0,2528	0,2044
A03-	Ebreichsdorf West	Ebreichsdorf Nord	0,95	0,1170	0,0853	0,95	0,1170	0,0853	1,32	0,1548	0,1139	1,32	0,1548	0,1139	1,95	0,2064	0,1668	1,95	0,2064	0,1668
A03-	Pottendorf	Ebreichsdorf West	1,25	0,1534	0,1119	1,25	0,1534	0,1119	1,73	0,2031	0,1494	1,73	0,2031	0,1494	2,56	0,2708	0,2189	2,56	0,2708	0,2189
A03-	Hornstein	Pottendorf	2,06	0,2519	0,1838	2,06	0,2519	0,1838	2,85	0,3335	0,2453	2,85	0,3335	0,2453	4,21	0,4446	0,3594	4,21	0,4446	0,3594
A03-	Müllendorf	Hornstein	1,35	0,1651	0,1204	1,35	0,1651	0,1204	1,87	0,2185	0,1607	1,87	0,2185	0,1607	2,76	0,2914	0,2355	2,76	0,2914	0,2355
A03-	KN Eisenstadt	Müllendorf	1,13	0,1380	0,1007	1,13	0,1380	0,1007	1,56	0,1827	0,1344	1,56	0,1827	0,1344	2,30	0,2435	0,1969	2,30	0,2435	0,1969
A031	Siegendorf	KN Eisenstadt	0,89	0,1088	0,0794	0,89	0,1088	0,0794	1,23	0,1440	0,1059	1,23	0,1440	0,1059	1,82	0,1920	0,1552	1,82	0,1920	0,1552
A041	KN Wien Prater	Stadionbrücke	0,16	0,0200	0,0146	0,16	0,0200	0,0146	0,23	0,0265	0,0195	0,23	0,0265	0,0195	0,33	0,0353	0,0285	0,33	0,0353	0,0285
A04-	Wien Simmeringer Haide	KN Wien Prater	1,12	0,1379	0,1006	1,12	0,1379	0,1006	1,56	0,1825	0,1342	1,56	0,1825	0,1342	2,30	0,2433	0,1967	2,30	0,2433	0,1967
A04-	KN Schwechat	Wien Simmeringer Haide	1,01	0,1238	0,0903	1,01	0,1238	0,0903	1,40	0,1638	0,1205	1,40	0,1638	0,1205	2,07	0,2184	0,1765	2,07	0,2184	0,1765
A04-	Flughafen Wien Schwechat	KN Schwechat	1,46	0,1788	0,1304	1,46	0,1788	0,1304	2,02	0,2366	0,1740	2,02	0,2366	0,1740	2,98	0,3155	0,2550	2,98	0,3155	0,2550
A04-	Fischamend	Flughafen Wien Schwechat	1,63	0,2002	0,1460	1,63	0,2002	0,1460	2,26	0,2649	0,1949	2,26	0,2649	0,1949	3,34	0,3532	0,2855	3,34	0,3532	0,2855
A04-	Bruck/Leitha West	Fischamend	3,58	0,4390	0,3202	3,58	0,4390	0,3202	4,96	0,5810	0,4274	4,96	0,5810	0,4274	7,33	0,7747	0,6262	7,33	0,7747	0,6262
A04-	Bruck/Leitha Ost	Bruck/Leitha West	1,19	0,1458	0,1063	1,19	0,1458	0,1063	1,65	0,1930	0,1419	1,65	0,1930	0,1419	2,43	0,2573	0,2080	2,43	0,2573	0,2080
A04-	KN Bruckneudorf	Bruck/Leitha Ost	0,74	0,0910	0,0663	0,74	0,0910	0,0663	1,03	0,1204	0,0885	1,03	0,1204	0,0885	1,52	0,1605	0,1297	1,52	0,1605	0,1297
A04-	Parndorf	KN Bruckneudorf	0,48	0,0585	0,0427	0,48	0,0585	0,0427	0,66	0,0775	0,0570	0,66	0,0775	0,0570	0,98	0,1033	0,0835	0,98	0,1033	0,0835
A04-	Neusiedl	Parndorf	0,92	0,1132	0,0826	0,92	0,1132	0,0826	1,28	0,1499	0,1102	1,28	0,1499	0,1102	1,89	0,1998	0,1615	1,89	0,1998	0,1615
A04-	Neusiedl/Gewerbepark	Neusiedl	0,21	0,0262	0,0191	0,21	0,0262	0,0191	0,30	0,0347	0,0256	0,30	0,0347	0,0256	0,44	0,0463	0,0374	0,44	0,0463	0,0374
A04-	Weiden/Gols	Neusiedl/Gewerbepark	1,92	0,2348	0,1713	1,92	0,2348	0,1713	2,65	0,3108	0,2286	2,65	0,3108	0,2286	3,92	0,4144	0,3349	3,92	0,4144	0,3349
A04-	Mönchhof	Weiden/Gols	1,40	0,1713	0,1249	1,40	0,1713	0,1249	1,94	0,2267	0,1668	1,94	0,2267	0,1668	2,86	0,3023	0,2443	2,86	0,3023	0,2443
A04-	Nickelsdorf	Mönchhof	2,19	0,2684	0,1957	2,19	0,2684	0,1957	3,03	0,3552	0,2613	3,03	0,3552	0,2613	4,48	0,4736	0,3828	4,48	0,4736	0,3828
A04-	Staatsgrenze Nickelsdorf	Nickelsdorf	0,39	0,0475	0,0347	0,39	0,0475	0,0347	0,54	0,0629	0,0463	0,54	0,0629	0,0463	0,79	0,0839	0,0678	0,79	0,0839	0,0678
A05-	Wolkersdorf Süd	KN Eibesbrunn	0,75	0,0925	0,0675	0,75	0,0925	0,0675	1,05	0,1224	0,0901	1,05	0,1224	0,0901	1,54	0,1633	0,1320	1,54	0,1633	0,1320
A05-	Ulrichskirchen	Wolkersdorf Süd	0,82	0,1001	0,0730	0,82	0,1001	0,0730	1,13	0,1324	0,0974	1,13	0,1324	0,0974	1,67	0,1766	0,1427	1,67	0,1766	0,1427
A05-	Wolkersdorf Nord	Ulrichskirchen	0,53	0,0654	0,0477	0,53	0,0654	0,0477	0,74	0,0865	0,0637	0,74	0,0865	0,0637	1,09	0,1154	0,0933	1,09	0,1154	0,0933
A05-	Hochleithen	Wolkersdorf Nord	0,96	0,1173	0,0856	0,96	0,1173	0,0856	1,33	0,1553	0,1142	1,33	0,1553	0,1142	1,96	0,2070	0,1673	1,96	0,2070	0,1673
A05-	Gaweinstal Mitte	Hochleithen	1,91	0,2347	0,1712	1,91	0,2347	0,1712	2,65	0,3106	0,2285	2,65	0,3106	0,2285	3,92	0,4141	0,3347	3,92	0,4141	0,3347
A05-	Gaweinstal Nord	Gaweinstal Mitte	0,51	0,0621	0,0453	0,51	0,0621	0,0453	0,70	0,0822	0,0604	0,70	0,0822	0,0604	1,04	0,1096	0,0886	1,04	0,1096	0,0886
A05-	Mistelbach Süd	Gaweinstal Nord	0,87	0,1072	0,0782	0,87	0,1072	0,0782	1,21	0,1418	0,1043	1,21	0,1418	0,1043	1,79	0,1891	0,1529	1,79	0,1891	0,1529
A05-	Mistelbach Ost / Wilfersdorf	Mistelbach Süd	1,47	0,1799	0,1312	1,47	0,1799	0,1312	2,03	0,2381	0,1751	2,03	0,2381	0,1751	3,00	0,3174	0,2566	3,00	0,3174	0,2566
A05-	Poysdorf Süd	Mistelbach Ost / Wilfersdorf	1,48	0,1816	0,1325	1,48	0,1816	0,1325	2,05	0,2404	0,1768	2,05	0,2404	0,1768	3,03	0,3205	0,2591	3,03	0,3205	0,2591
A05-	Großkrut	Poysdorf Süd	1,95	0,2395	0,1747	1,95	0,2395	0,1747	2,71	0,3170	0,2332	2,71	0,3170	0,2332	4,00	0,4227	0,3417	4,00	0,4227	0,3417
A05-	Poysdorf Nord	Großkrut	1,90	0,2330	0,1700	1,90	0,2330	0,1700	2,63	0,3084	0,2268	2,63	0,3084	0,2268	3,89	0,4112	0,3324	3,89	0,4112	0,3324
A05-	Drasenhofen West	Drasenhofen Süd	0,59	0,0717	0,0523	0,59	0,0717	0,0523	0,81	0,0950	0,0698	0,81	0,0950	0,0698	1,20	0,1266	0,1023	1,20	0,1266	0,1023
A05-	Drasenhofen Nord	Drasenhofen West	0,83	0,1013	0,0739	0,83	0,1013	0,0739	1,14	0,1340	0,0986	1,14	0,1340	0,0986	1,69	0,1787	0,1444	1,69	0,1787	0,1444
A06-	Potzneusiedl	KN Bruckneudorf	2,41	0,2952	0,2153	2,41	0,2952	0,2153	3,33	0,3906	0,2873	3,33	0,3906	0,2873	4,93	0,5209	0,4210	4,93	0,5209	0,4210
A06-	Gattendorf	Potzneusiedl	1,05	0,1281	0,0934	1,05	0,1281	0,0934	1,45	0,1696	0,1247	1,45	0,1696	0,1247	2,14	0,2261	0,1827	2,14	0,2261	0,1827
A06-	Kittsee	Gattendorf	1,75	0,2143	0,1563	1,75	0,2143	0,1563	2,42	0,2836	0,2086	2,42	0,2836	0,2086	3,58	0,3781	0,3056	3,58	0,3781	0,3056
A06-	Staatsgrenze Kittsee	Kittsee	0,89	0,1088	0,0794	0,89	0,1088	0,0794	1,23	0,1440	0,1060	1,23	0,1440	0,1060	1,82	0,1921	0,1552	1,82	0,1921	0,1552
A07-	Franzosenhausweg	KN Linz	0,63	0,0768	0,0560	0,63	0,0768	0,0560	0,87	0,1016	0,0747	0,87	0,1016	0,0747	1,28	0,1355	0,1095	1,28	0,1355	0,1095
A07-	Salzburger Straße Neue Welt	Franzosenhausweg	0,55	0,0670	0,0489	0,55	0,0670	0,0489	0,76	0,0887	0,0652	0,76	0,0887	0,0652	1,12	0,1183	0,0956	1,12	0,1183	0,0956
A07-	Muldenstraße Bidermichl	Salzburger Straße Neue Welt	0,38	0,0465	0,0339	0,38	0,0465	0,0339	0,53	0,0616	0,0453	0,53	0,0616	0,0453	0,78	0,0821	0,0663	0,78	0,0821	0,0663
A07-	Linz-Hummelhof	Muldenstraße Bidermichl	0,18	0,0226	0,0165	0,18	0,0226	0,0165	0,26	0,0299	0,0220	0,26	0,0299	0,0220	0,38	0,0398	0,0322	0,38	0,0398	0,0322
A07-	Wiener Straße	Linz-Hummelhof	0,26	0,0318	0,0232	0,26	0,0318	0,0232	0,36	0,0420	0,0309	0,36	0,0420	0,0309	0,53	0,0560	0,0453	0,53	0,0560	0,0453
A07-	VOEST	Wiener Straße	0,24	0,0295	0,0215	0,24	0,0295	0,0215	0,33	0,0391	0,0287	0,33	0,0391	0,0287	0,49	0,0521	0,0421	0,49	0,0521	0,0421
A07-	Industriezeile	VOEST	0,19	0,0232	0,0169	0,19	0,0232	0,0169	0,26	0,0306	0,0225	0,26	0,0306	0,0225	0,39	0,0409	0,0330	0,39	0,0409	0,0330
A07-	Prinz Eugenstraße	Industriezeile	0,10	0,0368	0,0268	0,10	0,0368	0,0268	0,42	0,0486	0,0358	0,42	0,0486	0,0358	0,61	0,0649	0,0524	0,61	0,0649	0,0524
A07-	Hafenstraße	Prinz Eugenstraße	0,56	0,0688	0,0502	0,56	0,0688	0,0502	0,78	0,0910	0,0670	0,78	0,0910	0,0670	1,15	0,1214	0,0981	1,15	0,1214	0,0981
A07-	Urfahr	Hafenstraße	0,22	0,0270	0,0197															

STR-KENNZAHL	MAUTABSCHNITT VON	MAUTABSCHNITT BIS	Omnibusse / CO ₂ -Emissionsklasse 1 / EURO IV																	
			Kat. 2						Kat. 3						Kat. 4					
			Tag			Nacht			Tag			Nacht			Tag			Nacht		
			Ges	Luft Lärm	CO ₂	Ges	Luft Lärm	CO ₂	Ges	Luft Lärm	CO ₂	Ges	Luft Lärm	CO ₂	Ges	Luft Lärm	CO ₂	Ges	Luft Lärm	CO ₂
A09-	Rottenmann	Liezen	1,33	0,1628	0,1188	1,33	0,1628	0,1188	1,84	0,2155	0,1585	1,84	0,2155	0,1585	2,72	0,2873	0,2323	2,72	0,2873	0,2323
A09-	Trieben	Rottenmann	3,31	0,4059	0,2961	3,31	0,4059	0,2961	4,59	0,5373	0,3952	4,59	0,5373	0,3952	6,78	0,7163	0,5790	6,78	0,7163	0,5790
A09-	Treglwang	Trieben	2,69	0,3300	0,2407	2,69	0,3300	0,2407	3,73	0,4368	0,3213	3,73	0,4368	0,3213	5,51	0,5824	0,4708	5,51	0,5824	0,4708
A09-	Kalwang	Treglwang	3,62	0,4435	0,3235	3,62	0,4435	0,3235	5,01	0,5870	0,4318	5,01	0,5870	0,4318	7,40	0,7827	0,6327	7,40	0,7827	0,6327
A09-	Mautern	Kalwang	1,68	0,2065	0,1506	1,68	0,2065	0,1506	2,33	0,2733	0,2010	2,33	0,2733	0,2010	3,45	0,3644	0,2946	3,45	0,3644	0,2946
A09-	Kammern	Mautern	1,90	0,2323	0,1695	1,90	0,2323	0,1695	2,62	0,3075	0,2262	2,62	0,3075	0,2262	3,88	0,4100	0,3314	3,88	0,4100	0,3314
A09-	Traboch	Kammern	1,98	0,2429	0,1772	1,98	0,2429	0,1772	2,74	0,3215	0,2365	2,74	0,3215	0,2365	4,05	0,4286	0,3465	4,05	0,4286	0,3465
A09-	Terminal St. Michael	Traboch	0,39	0,0477	0,0348	0,39	0,0477	0,0348	0,54	0,0631	0,0464	0,54	0,0631	0,0464	0,80	0,0842	0,0680	0,80	0,0842	0,0680
A09-	KN St. Michael	Terminal St. Michael	0,73	0,0894	0,0652	0,73	0,0894	0,0652	1,01	0,1184	0,0871	1,01	0,1184	0,0871	1,49	0,1578	0,1276	1,49	0,1578	0,1276
A09-	Übelbach	KN St. Michael	13,51	0,8328	0,6074	13,51	0,8328	0,6074	18,80	1,1022	0,8107	18,80	1,1022	0,8107	28,00	1,4696	1,1879	28,00	1,4696	1,1879
A09-	KN Peggau Deutschfeistritz	Übelbach	2,25	0,2754	0,2009	2,25	0,2754	0,2009	3,11	0,3645	0,2681	3,11	0,3645	0,2681	4,60	0,4861	0,3929	4,60	0,4861	0,3929
A09-	Gratkorn Nord	KN Peggau Deutschfeistritz	1,06	0,1305	0,0952	1,06	0,1305	0,0952	1,47	0,1727	0,1270	1,47	0,1727	0,1270	2,18	0,2303	0,1861	2,18	0,2303	0,1861
A09-	Gratkorn Süd	Gratkorn Nord	1,17	0,1433	0,1045	1,17	0,1433	0,1045	1,62	0,1897	0,1395	1,62	0,1897	0,1395	2,39	0,2529	0,2044	2,39	0,2529	0,2044
A09-	Graz Nord	Gratkorn Süd	0,26	0,0318	0,0232	0,26	0,0318	0,0232	0,36	0,0420	0,0309	0,36	0,0420	0,0309	0,53	0,0560	0,0453	0,53	0,0560	0,0453
A09-	Graz Webling	Graz Nord	2,96	0,3633	0,2650	2,96	0,3633	0,2650	4,10	0,4808	0,3536	4,10	0,4808	0,3536	6,06	0,6410	0,5182	6,06	0,6410	0,5182
A09-	Seiersberg	Graz Webling	0,79	0,0966	0,0704	0,79	0,0966	0,0704	1,09	0,1278	0,0940	1,09	0,1278	0,0940	1,61	0,1704	0,1377	1,61	0,1704	0,1377
A09-	KN Graz West	Seiersberg	0,39	0,0473	0,0345	0,39	0,0473	0,0345	0,53	0,0626	0,0460	0,53	0,0626	0,0460	0,79	0,0834	0,0674	0,79	0,0834	0,0674
A09-	Schwarzlsee	KN Graz West	0,38	0,0466	0,0340	0,38	0,0466	0,0340	0,53	0,0617	0,0453	0,53	0,0617	0,0453	0,78	0,0822	0,0664	0,78	0,0822	0,0664
A09-	Schachenwald / IBC Businesscenter	Schwarzlsee	0,43	0,0521	0,0380	0,43	0,0521	0,0380	0,59	0,0689	0,0507	0,59	0,0689	0,0507	0,87	0,0919	0,0743	0,87	0,0919	0,0743
A09-	Kalsdorf	Schachenwald / IBC Businesscenter	0,43	0,0530	0,0386	0,43	0,0530	0,0386	0,60	0,0701	0,0516	0,60	0,0701	0,0516	0,88	0,0935	0,0756	0,88	0,0935	0,0756
A09-	Werndorf Terminal	Kalsdorf	1,08	0,1326	0,0967	1,08	0,1326	0,0967	1,50	0,1755	0,1291	1,50	0,1755	0,1291	2,21	0,2340	0,1892	2,21	0,2340	0,1892
A09-	Wildon	Werndorf Terminal	1,21	0,1482	0,1081	1,21	0,1482	0,1081	1,67	0,1962	0,1443	1,67	0,1962	0,1443	2,47	0,2615	0,2114	2,47	0,2615	0,2114
A09-	Hengsberg	Wildon	0,59	0,0724	0,0528	0,59	0,0724	0,0528	0,82	0,0958	0,0704	0,82	0,0958	0,0704	1,21	0,1277	0,1032	1,21	0,1277	0,1032
A09-	Lebring	Hengsberg	1,05	0,1282	0,0935	1,05	0,1282	0,0935	1,45	0,1697	0,1248	1,45	0,1697	0,1248	2,14	0,2262	0,1828	2,14	0,2262	0,1828
A09-	Leibnitz	Lebring	1,81	0,2219	0,1618	1,81	0,2219	0,1618	2,51	0,2937	0,2160	2,51	0,2937	0,2160	3,70	0,3916	0,3165	3,70	0,3916	0,3165
A09-	Vogau Straß	Leibnitz	2,21	0,2714	0,1979	2,21	0,2714	0,1979	3,07	0,3591	0,2642	3,07	0,3591	0,2642	4,53	0,4789	0,3871	4,53	0,4789	0,3871
A09-	Gersdorf	Vogau Straß	1,07	0,1316	0,0960	1,07	0,1316	0,0960	1,49	0,1742	0,1281	1,49	0,1742	0,1281	2,20	0,2323	0,1877	2,20	0,2323	0,1877
A09-	Spielfeld	Gersdorf	0,57	0,0694	0,0506	0,57	0,0694	0,0506	0,78	0,0918	0,0675	0,78	0,0918	0,0675	1,16	0,1224	0,0989	1,16	0,1224	0,0989
A09-	Staatsgrenze Spielfeld	Spielfeld	0,52	0,0632	0,0461	0,52	0,0632	0,0461	0,71	0,0837	0,0616	0,71	0,0837	0,0616	1,06	0,1116	0,0902	1,06	0,1116	0,0902
A10-	Salzburg Süd / Anif	KN Salzburg	2,09	0,2558	0,1866	2,09	0,2558	0,1866	2,89	0,3386	0,2490	2,89	0,3386	0,2490	4,27	0,4514	0,3649	4,27	0,4514	0,3649
A10-	Puch Urstein	Salzburg Süd / Anif	0,71	0,0868	0,0633	0,71	0,0868	0,0633	0,98	0,1149	0,0845	0,98	0,1149	0,0845	1,45	0,1532	0,1238	1,45	0,1532	0,1238
A10-	Hallein	Puch Urstein	1,46	0,1792	0,1307	1,46	0,1792	0,1307	2,02	0,2372	0,1745	2,02	0,2372	0,1745	2,99	0,3163	0,2556	2,99	0,3163	0,2556
A10-	Kuchl	Hallein	1,62	0,1990	0,1452	1,62	0,1990	0,1452	2,25	0,2634	0,1938	2,25	0,2634	0,1938	3,32	0,3512	0,2839	3,32	0,3512	0,2839
A10-	Golling / Abtenau	Kuchl	1,63	0,2001	0,1459	1,63	0,2001	0,1459	2,26	0,2648	0,1948	2,26	0,2648	0,1948	3,34	0,3531	0,2854	3,34	0,3531	0,2854
A10-	Paß Lueg	Golling / Abtenau	1,70	0,2088	0,1523	1,70	0,2088	0,1523	2,36	0,2763	0,2033	2,36	0,2763	0,2033	3,49	0,3685	0,2978	3,49	0,3685	0,2978
A10-	Werfen	Paß Lueg	2,43	0,2974	0,2169	2,43	0,2974	0,2169	3,36	0,3936	0,2895	3,36	0,3936	0,2895	4,96	0,5248	0,4242	4,96	0,5248	0,4242
A10-	Pfarrwerfen / Werfen	Werfen	0,32	0,0388	0,0283	0,32	0,0388	0,0283	0,44	0,0513	0,0377	0,44	0,0513	0,0377	0,65	0,0684	0,0553	0,65	0,0684	0,0553
A10-	KN Pongau	Pfarrwerfen / Werfen	0,69	0,0841	0,0614	0,69	0,0841	0,0614	0,95	0,1113	0,0819	0,95	0,1113	0,0819	1,40	0,1484	0,1200	1,40	0,1484	0,1200
A101	Bischofshofen	KN Pongau	1,02	0,1251	0,0913	1,02	0,1251	0,0913	1,41	0,1656	0,1218	1,41	0,1656	0,1218	2,09	0,2208	0,1785	2,09	0,2208	0,1785
A10-	Lammertal Hütttau	KN Pongau	2,79	0,3421	0,2496	2,79	0,3421	0,2496	3,87	0,4528	0,3331	3,87	0,4528	0,3331	5,71	0,6038	0,4881	5,71	0,6038	0,4881
A10-	F. Verbindung GH Eben	Lammertal Hütttau	0,72	0,0881	0,0642	0,72	0,0881	0,0642	0,99	0,1166	0,0857	0,99	0,1166	0,0857	1,47	0,1554	0,1256	1,47	0,1554	0,1256
A10-	Eben	F. Verbindung GH Eben	0,33	0,0408	0,0298	0,33	0,0408	0,0298	0,46	0,0540	0,0397	0,46	0,0540	0,0397	0,68	0,0720	0,0582	0,68	0,0720	0,0582
A10-	Radstadt Altenmarkt Graz	Eben	0,74	0,0906	0,0661	0,74	0,0906	0,0661	1,02	0,1199	0,0882	1,02	0,1199	0,0882	1,51	0,1599	0,1293	1,51	0,1599	0,1293
A10-	Flachau	Radstadt Altenmarkt Graz	1,03	0,1267	0,0924	1,03	0,1267	0,0924	1,43	0,1677	0,1234	1,43	0,1677	0,1234	2,12	0,2236	0,1808	2,12	0,2236	0,1808
A10-	Flachauwinkel	Flachau	3,73	0,2472	0,1803	3,73	0,2472	0,1803	5,20	0,3272	0,2406	5,20	0,3272	0,2406	7,73	0,4362	0,3526	7,73	0,4362	0,3526
A10-	Zederhaus	Flachauwinkel	9,41	0,6229	0,4544	9,41	0,6229	0,4544	13,10	0,8244	0,6064	13,10	0,8244	0,6064	19,49	1,0993	0,8886	19,49	1,0993	0,8886
A10-	St. Michael/Lungau	Zederhaus	6,21	0,4110	0,2998	6,21	0,4110	0,2998	8,64	0,5440	0,4001	8,64	0,5440	0,4001	12,86	0,7253	0,5863	12,86	0,7253	0,5863
A10-	Renneweg Katschberg	St. Michael/Lungau	4,55	0,3013	0,2198	4,55	0,3013	0,2198	6,34	0,3988	0,2933	6,34	0,3988	0,2933	9,43	0,5317	0,4298	9,43	0,5317	0,4298
A102	KN Spittal Millstätter See	Seeboden	0,54	0,0660	0,0481	0,54	0,0660	0,0481	0,75	0,0873	0,0642	0,75	0,0873	0,0642	1,10	0,1164	0,0941	1,10	0,1164	0,0941
A102	Lendorf	KN Spittal Millstätter See	1,16	0,1423	0,1038	1,16	0,1423	0,1038	1,61	0,1883										

STR-KENNZAHL	MAUTABSCHNITT VON	MAUTABSCHNITT BIS	Omnibusse / CO2-Emissionsklasse 1 / EURO IV																	
			Kat. 2						Kat. 3						Kat. 4					
			Tag			Nacht			Tag			Nacht			Tag			Nacht		
			Ges	Luft Lärm	CO2	Ges	Luft Lärm	CO2	Ges	Luft Lärm	CO2	Ges	Luft Lärm	CO2	Ges	Luft Lärm	CO2	Ges	Luft Lärm	CO2
A12-	Innsbruck Mitte	A12 Innsbruck Ost	0,67	0,0717	0,0523	0,67	0,0717	0,0523	0,93	0,0950	0,0698	0,93	0,0950	0,0698	1,37	0,1266	0,1024	1,37	0,1266	0,1024
A12-	A12 Innsbruck West	Innsbruck Mitte	0,89	0,1088	0,0794	0,89	0,1088	0,0794	1,23	0,1440	0,1059	1,23	0,1440	0,1059	1,82	0,1920	0,1552	1,82	0,1920	0,1552
A12-	Innsbruck Kranebitten	A12 Innsbruck West	1,16	0,1426	0,1040	1,16	0,1426	0,1040	1,61	0,1887	0,1388	1,61	0,1887	0,1388	2,38	0,2516	0,2034	2,38	0,2516	0,2034
A12-	Zirl Ost Garmisch Seefeld	Innsbruck Kranebitten	1,35	0,1655	0,1207	1,35	0,1655	0,1207	1,87	0,2190	0,1611	1,87	0,2190	0,1611	2,76	0,2920	0,2360	2,76	0,2920	0,2360
A12-	Zirl West	Zirl Ost Garmisch Seefeld	0,84	0,1035	0,0755	0,84	0,1035	0,0755	1,17	0,1370	0,1008	1,17	0,1370	0,1008	1,73	0,1827	0,1477	1,73	0,1827	0,1477
A12-	Petttau	Zirl West	1,51	0,1854	0,1352	1,51	0,1854	0,1352	2,09	0,2454	0,1805	2,09	0,2454	0,1805	3,10	0,3272	0,2645	3,10	0,3272	0,2645
A12-	Telfs Ost	Petttau	1,53	0,1874	0,1367	1,53	0,1874	0,1367	2,12	0,2481	0,1825	2,12	0,2481	0,1825	3,13	0,3308	0,2674	3,13	0,3308	0,2674
A12-	Telfs West	Telfs Ost	0,75	0,0915	0,0668	0,75	0,0915	0,0668	1,03	0,1211	0,0891	1,03	0,1211	0,0891	1,53	0,1615	0,1306	1,53	0,1615	0,1306
A12-	Mötz Reutte	Telfs West	2,41	0,2958	0,2158	2,41	0,2958	0,2158	3,34	0,3915	0,2880	3,34	0,3915	0,2880	4,94	0,5220	0,4220	4,94	0,5220	0,4220
A12-	Haiming Ötztal	Mötz Reutte	2,81	0,3441	0,2510	2,81	0,3441	0,2510	3,89	0,4554	0,3350	3,89	0,4554	0,3350	5,74	0,6072	0,4908	5,74	0,6072	0,4908
A12-	Imst	Haiming Ötztal	2,23	0,2739	0,1998	2,23	0,2739	0,1998	3,09	0,3625	0,2667	3,09	0,3625	0,2667	4,57	0,4834	0,3907	4,57	0,4834	0,3907
A12-	Imst Au	Imst	0,66	0,0808	0,0589	0,66	0,0808	0,0589	0,91	0,1069	0,0786	0,91	0,1069	0,0786	1,35	0,1426	0,1152	1,35	0,1426	0,1152
A12-	Mils	Imst Au	0,53	0,0652	0,0476	0,53	0,0652	0,0476	0,74	0,0863	0,0635	0,74	0,0863	0,0635	1,09	0,1151	0,0930	1,09	0,1151	0,0930
A12-	Mils Schönwies	Mils	1,31	0,1605	0,1171	1,31	0,1605	0,1171	1,81	0,2124	0,1562	1,81	0,2124	0,1562	2,68	0,2832	0,2289	2,68	0,2832	0,2289
A12-	KN Oberinntal	Mils Schönwies	1,16	0,1421	0,1037	1,16	0,1421	0,1037	1,61	0,1881	0,1384	1,61	0,1881	0,1384	2,37	0,2508	0,2027	2,37	0,2508	0,2027
A12-	Zams	KN Oberinntal	0,31	0,0374	0,0273	0,31	0,0374	0,0273	0,42	0,0495	0,0364	0,42	0,0495	0,0364	0,62	0,0660	0,0534	0,62	0,0660	0,0534
A122	Fließ	KN Oberinntal	2,17	0,2659	0,1939	2,17	0,2659	0,1939	3,00	0,3519	0,2588	3,00	0,3519	0,2588	4,44	0,4692	0,3793	4,44	0,4692	0,3793
A13-	A13 Innsbruck Süd	A12 Innsbruck Ost	2,91	0,1562	0,1139	2,91	0,1562	0,1139	4,05	0,2068	0,1521	4,05	0,2068	0,1521	6,04	0,2756	0,2228	10,70	0,2756	0,2228
A13-	Zenzenhof	A13 Innsbruck Süd	1,14	0,0493	0,0360	1,14	0,0493	0,0360	1,59	0,0653	0,0480	1,59	0,0653	0,0480	2,37	0,0870	0,0703	4,59	0,0870	0,0703
A13-	Igls Patsch	Zenzenhof	2,11	0,0911	0,0665	2,11	0,0911	0,0665	2,94	0,1206	0,0887	2,94	0,1206	0,0887	4,38	0,1608	0,1300	8,48	0,1608	0,1300
A13-	Schönberg Stubaital	Igls Patsch	2,28	0,0986	0,0719	2,28	0,0986	0,0719	3,18	0,1305	0,0960	3,18	0,1305	0,0960	4,74	0,1740	0,1407	9,17	0,1740	0,1407
A13-	Matrei Steinach	Schönberg Stubaital	7,19	0,3111	0,2269	7,19	0,3111	0,2269	10,03	0,4118	0,3029	10,03	0,4118	0,3029	14,96	0,5490	0,4438	28,94	0,5490	0,4438
A13-	Nösslach	Matrei Steinach	5,78	0,2502	0,1825	5,78	0,2502	0,1825	8,07	0,3312	0,2436	8,07	0,3312	0,2436	12,04	0,4416	0,3570	23,28	0,4416	0,3570
A13-	Brenner-Nord	Nösslach	5,19	0,2246	0,1638	5,19	0,2246	0,1638	7,24	0,2972	0,2186	7,24	0,2972	0,2186	10,80	0,3963	0,3203	20,89	0,3963	0,3203
A13-	Staatsgrenze Brennerpass	Brenner-Nord	1,03	0,0444	0,0324	1,03	0,0444	0,0324	1,43	0,0588	0,0432	1,43	0,0588	0,0432	2,14	0,0784	0,0633	4,13	0,0784	0,0633
A131	A13 Innsbruck Süd	A12 Innsbruck West	1,85	0,1029	0,0750	1,85	0,1029	0,0750	2,58	0,1361	0,1002	2,58	0,1361	0,1002	3,84	0,1816	0,1468	6,87	0,1816	0,1468
A14-	Hörbranz Lochau	Staatsgrenze Hörbranz	0,35	0,0429	0,0313	0,35	0,0429	0,0313	0,48	0,0567	0,0417	0,48	0,0567	0,0417	0,72	0,0757	0,0612	0,72	0,0757	0,0612
A14-	KN Bregenz	Hörbranz Lochau	2,15	0,2635	0,1922	2,15	0,2635	0,1922	2,98	0,3487	0,2565	2,98	0,3487	0,2565	4,40	0,4649	0,3758	4,40	0,4649	0,3758
A14-	Lauterach Wolfurt	KN Bregenz	0,11	0,0132	0,0096	0,11	0,0132	0,0096	0,15	0,0175	0,0129	0,15	0,0175	0,0129	0,22	0,0233	0,0189	0,22	0,0233	0,0189
A14-	Wolfurt Lauterach	Lauterach Wolfurt	0,96	0,1172	0,0855	0,96	0,1172	0,0855	1,32	0,1552	0,1141	1,32	0,1552	0,1141	1,96	0,2069	0,1672	1,96	0,2069	0,1672
A14-	Dornbirn Nord Bregenzerwald	Wolfurt Lauterach	0,37	0,0454	0,0331	0,37	0,0454	0,0331	0,51	0,0600	0,0442	0,51	0,0600	0,0442	0,76	0,0800	0,0647	0,76	0,0800	0,0647
A14-	Dornbirn West	Dornbirn Nord Bregenzerwald	1,03	0,1267	0,0924	1,03	0,1267	0,0924	1,43	0,1677	0,1234	1,43	0,1677	0,1234	2,12	0,2236	0,1808	2,12	0,2236	0,1808
A14-	Dornbirn Süd	Dornbirn West	0,52	0,0633	0,0462	0,52	0,0633	0,0462	0,72	0,0838	0,0617	0,72	0,0838	0,0617	1,06	0,1118	0,0904	1,06	0,1118	0,0904
A14-	Hohenems	Dornbirn Süd	0,94	0,1150	0,0838	0,94	0,1150	0,0838	1,30	0,1521	0,1119	1,30	0,1521	0,1119	1,92	0,2029	0,1640	1,92	0,2029	0,1640
A14-	Altach Götzis	Hohenems	0,95	0,1162	0,0848	0,95	0,1162	0,0848	1,31	0,1539	0,1132	1,31	0,1539	0,1132	1,94	0,2051	0,1658	1,94	0,2051	0,1658
A14-	Götzis	Altach Götzis	0,72	0,0886	0,0647	0,72	0,0886	0,0647	1,00	0,1173	0,0863	1,00	0,1173	0,0863	1,48	0,1564	0,1264	1,48	0,1564	0,1264
A14-	Klaus Koblach	Götzis	0,63	0,0770	0,0561	0,63	0,0770	0,0561	0,87	0,1019	0,0749	0,87	0,1019	0,0749	1,29	0,1358	0,1098	1,29	0,1358	0,1098
A14-	Rankweil	Klaus Koblach	1,10	0,1353	0,0987	1,10	0,1353	0,0987	1,53	0,1791	0,1317	1,53	0,1791	0,1317	2,26	0,2387	0,1930	2,26	0,2387	0,1930
A14-	Feldkirch Frastanz	Rankweil	1,57	0,1927	0,1406	1,57	0,1927	0,1406	2,18	0,2551	0,1876	2,18	0,2551	0,1876	3,22	0,3401	0,2749	3,22	0,3401	0,2749
A14-	Nenzing Bludesch	Feldkirch Frastanz	2,49	0,3047	0,2223	2,49	0,3047	0,2223	3,44	0,4033	0,2967	3,44	0,4033	0,2967	5,09	0,5378	0,4347	5,09	0,5378	0,4347
A14-	Bludenz Nüziders	Nenzing Bludesch	1,85	0,2262	0,1650	1,85	0,2262	0,1650	2,56	0,2994	0,2202	2,56	0,2994	0,2202	3,78	0,3992	0,3227	3,78	0,3992	0,3227
A14-	Brandnertal	Bludenz Nüziders	0,26	0,0315	0,0230	0,26	0,0315	0,0230	0,36	0,0417	0,0307	0,36	0,0417	0,0307	0,53	0,0556	0,0449	0,53	0,0556	0,0449
A14-	Bludenz Bürs	Brandnertal	0,43	0,0525	0,0383	0,43	0,0525	0,0383	0,59	0,0695	0,0511	0,59	0,0695	0,0511	0,88	0,0927	0,0749	0,88	0,0927	0,0749
A14-	Bludenz Montafon	Bludenz Bürs	0,61	0,0745	0,0543	0,61	0,0745	0,0543	0,84	0,0986	0,0725	0,84	0,0986	0,0725	1,24	0,1314	0,1062	1,24	0,1314	0,1062
A141	Bregenz Citytunnel	KN Bregenz	0,56	0,0682	0,0497	0,56	0,0682	0,0497	0,77	0,0903	0,0664	0,77	0,0903	0,0664	1,14	0,1204	0,0973	1,14	0,1204	0,0973
A21-	Hochstraß	KN Steinhäusl	0,92	0,1125	0,0821	0,92	0,1125	0,0821	1,27	0,1489	0,1095	1,27	0,1489	0,1095	1,88	0,1985	0,1605	1,88	0,1985	0,1605
A21-	Alland	Hochstraß	3,21	0,3931	0,2867	3,21	0,3931	0,2867	4,44	0,5202	0,3827	4,44	0,5202	0,3827	6,56	0,6937	0,5607	6,56	0,6937	0,5607
A21-	Mayerling	Alland	0,65	0,0798	0,0582	0,65	0,0798	0,0582	0,90	0,1056	0,0777	0,90	0,1056	0,0777	1,33	0,1408	0,1138	1,33	0,1408	0,1138
A21-	Heiligenkreuz	Mayerling	1,51	0,1849	0,1348	1,51	0,1849	0,1348	2,09	0,2447	0,1800	2,09	0,2447	0,1800	3,09	0,3262	0,2637	3,09	0,3262	0,2637
A21-	Hinterbrühl	Heiligenkreuz	0,84	0,1031	0,0752	0,84	0,1031	0,0752	1,16	0,1364										

STR-KENNZAHL	MAUTABSCHNITT VON	MAUTABSCHNITT BIS	Omnibusse / CO2-Emissionsklasse 1 / EURO IV																	
			Kat. 2						Kat. 3						Kat. 4					
			Tag			Nacht			Tag			Nacht			Tag			Nacht		
			Ges	Luft Lärm	CO2	Ges	Luft Lärm	CO2	Ges	Luft Lärm	CO2	Ges	Luft Lärm	CO2	Ges	Luft Lärm	CO2	Ges	Luft Lärm	CO2
A23-	St. Marx	KN Gürtel Landstraße Hauptstraße	0,28	0,0344	0,0251	0,28	0,0344	0,0251	0,39	0,0455	0,0335	0,39	0,0455	0,0335	0,57	0,0607	0,0490	0,57	0,0607	0,0490
A23-	KN Wien Prater	St. Marx	0,24	0,0292	0,0213	0,24	0,0292	0,0213	0,33	0,0386	0,0284	0,33	0,0386	0,0284	0,49	0,0515	0,0416	0,49	0,0515	0,0416
A23-	Handelskai	KN Wien Prater	0,53	0,0648	0,0472	0,53	0,0648	0,0472	0,73	0,0857	0,0631	0,73	0,0857	0,0631	1,08	0,1143	0,0924	1,08	0,1143	0,0924
A23-	KN Wien Kaisermühlen	Handelskai	0,24	0,0296	0,0216	0,24	0,0296	0,0216	0,33	0,0392	0,0288	0,33	0,0392	0,0288	0,49	0,0523	0,0422	0,49	0,0523	0,0422
A23-	Groß Enzersdorf Stadlau	KN Wien Kaisermühlen	0,66	0,0813	0,0593	0,66	0,0813	0,0593	0,92	0,1076	0,0791	0,92	0,1076	0,0791	1,36	0,1434	0,1159	1,36	0,1434	0,1159
A23-	Hirschstetten	Groß Enzersdorf Stadlau	0,37	0,0456	0,0332	0,37	0,0456	0,0332	0,51	0,0603	0,0444	0,51	0,0603	0,0444	0,76	0,0804	0,0650	0,76	0,0804	0,0650
A233	Wien Gürtel	KN Gürtel Landstraße Hauptstraße	0,22	0,0266	0,0194	0,22	0,0266	0,0194	0,30	0,0352	0,0259	0,30	0,0352	0,0259	0,44	0,0469	0,0379	0,44	0,0469	0,0379
A25-	Weißkirchen	KN A1/A25 Passau Wels	2,45	0,2997	0,2186	2,45	0,2997	0,2186	3,39	0,3967	0,2918	3,39	0,3967	0,2918	5,00	0,5289	0,4275	5,00	0,5289	0,4275
A25-	Marchtrenk Wels Ost	Weißkirchen	0,87	0,1068	0,0779	0,87	0,1068	0,0779	1,21	0,1413	0,1040	1,21	0,1413	0,1040	1,78	0,1885	0,1523	1,78	0,1885	0,1523
A25-	ÖBB Terminal Wels	Marchtrenk Wels Ost	0,23	0,0287	0,0210	0,23	0,0287	0,0210	0,32	0,0380	0,0280	0,32	0,0380	0,0280	0,48	0,0507	0,0410	0,48	0,0507	0,0410
A25-	Wels Nord	ÖBB Terminal Wels	1,12	0,1377	0,1005	1,12	0,1377	0,1005	1,56	0,1823	0,1341	1,56	0,1823	0,1341	2,30	0,2431	0,1965	2,30	0,2431	0,1965
A25-	KN Wels	Wels Nord	0,80	0,0980	0,0715	0,80	0,0980	0,0715	1,11	0,1297	0,0954	1,11	0,1297	0,0954	1,64	0,1729	0,1398	1,64	0,1729	0,1398
S01-	Vorarlberger Allee	KN Vösendorf	0,59	0,0727	0,0530	0,59	0,0727	0,0530	0,82	0,0962	0,0707	0,82	0,0962	0,0707	1,21	0,1282	0,1036	1,21	0,1282	0,1036
S01-	Laxenburger Str.	Vorarlberger Allee	0,31	0,0381	0,0278	0,31	0,0381	0,0278	0,43	0,0505	0,0371	0,43	0,0505	0,0371	0,64	0,0673	0,0544	0,64	0,0673	0,0544
S01-	Güterzentrum Wien Süd	Laxenburger Str.	0,39	0,0473	0,0345	0,39	0,0473	0,0345	0,53	0,0626	0,0460	0,53	0,0626	0,0460	0,79	0,0835	0,0675	0,79	0,0835	0,0675
S01-	Rothneusiedl	Güterzentrum Wien Süd	0,25	0,0307	0,0224	0,25	0,0307	0,0224	0,35	0,0407	0,0299	0,35	0,0407	0,0299	0,51	0,0542	0,0438	0,51	0,0542	0,0438
S01-	KN Rustenfeld	Rothneusiedl	0,59	0,0719	0,0525	0,59	0,0719	0,0525	0,81	0,0952	0,0700	0,81	0,0952	0,0700	1,20	0,1269	0,1026	1,20	0,1269	0,1026
S01-	Rannersdorf	KN Rustenfeld	0,82	0,1009	0,0736	0,82	0,1009	0,0736	1,14	0,1336	0,0982	1,14	0,1336	0,0982	1,68	0,1781	0,1439	1,68	0,1781	0,1439
S011	Leopoldsdorf (B16)	KN Rustenfeld	0,36	0,0447	0,0326	0,36	0,0447	0,0326	0,51	0,0592	0,0435	0,51	0,0592	0,0435	0,75	0,0789	0,0638	0,75	0,0789	0,0638
S01-	Schwechat Süd	Rannersdorf	0,64	0,0788	0,0575	0,64	0,0788	0,0575	0,89	0,1044	0,0768	0,89	0,1044	0,0768	1,32	0,1391	0,1125	1,32	0,1391	0,1125
S01-	Schwechat Ost	Schwechat Süd	0,37	0,0452	0,0329	0,37	0,0452	0,0329	0,51	0,0598	0,0440	0,51	0,0598	0,0440	0,75	0,0797	0,0644	0,75	0,0797	0,0644
S01-	Mannswörth	Schwechat Ost	0,39	0,0478	0,0349	0,39	0,0478	0,0349	0,54	0,0633	0,0465	0,54	0,0633	0,0465	0,80	0,0844	0,0682	0,80	0,0844	0,0682
S01-	KN Schwechat	Mannswörth	0,15	0,0179	0,0131	0,15	0,0179	0,0131	0,20	0,0237	0,0174	0,20	0,0237	0,0174	0,30	0,0316	0,0256	0,30	0,0316	0,0256
S01-	Seyring	Angerner Straße	1,37	0,1675	0,1222	1,37	0,1675	0,1222	1,89	0,2217	0,1631	1,89	0,2217	0,1631	2,80	0,2956	0,2390	2,80	0,2956	0,2390
S01-	KN Eibesbrunn	Seyring	1,14	0,1401	0,1022	1,14	0,1401	0,1022	1,58	0,1855	0,1364	1,58	0,1855	0,1364	2,34	0,2473	0,1999	2,34	0,2473	0,1999
S01-	Hagenbrunn	KN Eibesbrunn	0,90	0,1103	0,0805	0,90	0,1103	0,0805	1,25	0,1460	0,1074	1,25	0,1460	0,1074	1,84	0,1947	0,1574	1,84	0,1947	0,1574
S01-	Korneuburg Nord	Hagenbrunn	1,93	0,2360	0,1722	1,93	0,2360	0,1722	2,67	0,3124	0,2298	2,67	0,3124	0,2298	3,94	0,4165	0,3367	3,94	0,4165	0,3367
S01-	Korneuburg West	Korneuburg Nord	0,78	0,0957	0,0698	0,78	0,0957	0,0698	1,08	0,1267	0,0932	1,08	0,1267	0,0932	1,60	0,1690	0,1366	1,60	0,1690	0,1366
S01-	KN Korneuburg	Korneuburg West	0,25	0,0305	0,0223	0,25	0,0305	0,0223	0,34	0,0404	0,0297	0,34	0,0404	0,0297	0,51	0,0539	0,0436	0,51	0,0539	0,0436
S02-	Gewerbepark Stadlau	Hirschstetten	0,27	0,0328	0,0239	0,27	0,0328	0,0239	0,37	0,0434	0,0319	0,37	0,0434	0,0319	0,55	0,0579	0,0468	0,55	0,0579	0,0468
S02-	Breitenleer Straße	Gewerbepark Stadlau	0,15	0,0182	0,0133	0,15	0,0182	0,0133	0,21	0,0241	0,0177	0,21	0,0241	0,0177	0,30	0,0321	0,0259	0,30	0,0321	0,0259
S02-	Rautenweg	Breitenleer Straße	0,25	0,0302	0,0220	0,25	0,0302	0,0220	0,34	0,0400	0,0294	0,34	0,0400	0,0294	0,50	0,0533	0,0431	0,50	0,0533	0,0431
S02-	Hermann Gebauer Straße	Rautenweg	0,27	0,0332	0,0242	0,27	0,0332	0,0242	0,37	0,0439	0,0323	0,37	0,0439	0,0323	0,55	0,0586	0,0473	0,55	0,0586	0,0473
S02-	Angerner Straße	Hermann Gebauer Straße	0,98	0,1201	0,0876	0,98	0,1201	0,0876	1,36	0,1589	0,1169	1,36	0,1589	0,1169	2,00	0,2119	0,1713	2,00	0,2119	0,1713
S03-	Stockerau Nord	KN Stockerau/West	0,28	0,0339	0,0248	0,28	0,0339	0,0248	0,38	0,0449	0,0330	0,38	0,0449	0,0330	0,57	0,0599	0,0484	0,57	0,0599	0,0484
S03-	Sierndorf	Stockerau Nord	1,49	0,1824	0,1330	1,49	0,1824	0,1330	2,06	0,2414	0,1775	2,06	0,2414	0,1775	3,04	0,3218	0,2602	3,04	0,3218	0,2602
S03-	Obermallebarn	Sierndorf	1,00	0,1225	0,0893	1,00	0,1225	0,0893	1,38	0,1621	0,1192	1,38	0,1621	0,1192	2,04	0,2161	0,1747	2,04	0,2161	0,1747
S03-	Göllersdorf	Obermallebarn	1,32	0,1617	0,1179	1,32	0,1617	0,1179	1,83	0,2140	0,1574	1,83	0,2140	0,1574	2,70	0,2854	0,2307	2,70	0,2854	0,2307
S03-	Großstelzendorf	Göllersdorf	0,53	0,0648	0,0472	0,53	0,0648	0,0472	0,73	0,0857	0,0631	0,73	0,0857	0,0631	1,08	0,1143	0,0924	1,08	0,1143	0,0924
S03-	Hollabrunn Süd	Großstelzendorf	1,27	0,1558	0,1136	1,27	0,1558	0,1136	1,76	0,2061	0,1516	1,76	0,2061	0,1516	2,60	0,2749	0,2222	2,60	0,2749	0,2222
S03-	Hollabrunn Mitte	Hollabrunn Süd	0,36	0,0446	0,0325	0,36	0,0446	0,0325	0,50	0,0590	0,0434	0,50	0,0590	0,0434	0,74	0,0787	0,0636	0,74	0,0787	0,0636
S03-	Hollabrunn Nord	Hollabrunn Mitte	0,82	0,1010	0,0737	0,82	0,1010	0,0737	1,14	0,1337	0,0983	1,14	0,1337	0,0983	1,69	0,1782	0,1440	1,69	0,1782	0,1440
S03-	Wullersdorf	Hollabrunn Nord	1,58	0,1937	0,1413	1,58	0,1937	0,1413	2,19	0,2563	0,1885	2,19	0,2563	0,1885	3,23	0,3418	0,2763	3,23	0,3418	0,2763
S03-	Guntersdorf	Wullersdorf	1,09	0,1341	0,0978	1,09	0,1341	0,0978	1,51	0,1775	0,1305	1,51	0,1775	0,1305	2,24	0,2366	0,1913	2,24	0,2366	0,1913
S04-	Sigleß	KN Mattersburg	0,66	0,0805	0,0587	0,66	0,0805	0,0587	0,91	0,1066	0,0784	0,91	0,1066	0,0784	1,34	0,1421	0,1148	1,34	0,1421	0,1148
S04-	Bad Sauerbrunn	Sigleß	1,53	0,1881	0,1372	1,53	0,1881	0,1372	2,13	0,2490	0,1831	2,13	0,2490	0,1831	3,14	0,3320	0,2684	3,14	0,3320	0,2684
S04-	Neudörfel	Bad Sauerbrunn	0,65	0,0791	0,0577	0,65	0,0791	0,0577	0,89	0,1046	0,0770	0,89	0,1046	0,0770	1,32	0,1395	0,1128	1,32	0,1395	0,1128
S04-	Wr. Neustadt Ost	Neudörfel	0,68	0,0828	0,0604	0,68	0,0828	0,0604	0,93	0,1095	0,0806	0,93	0,1095	0,0806	1,38	0,1460	0,1180	1,38	0,1460	0,1180
S04-	Katzelsdorf	Wr. Neustadt Ost	0,32	0,0388	0,0283	0,32	0,0388	0,0283	0,44	0,0513	0,0377	0,44	0,0513	0,0377	0,65	0,0684	0,0553	0,65	0,0684	0,0553
S04-	Lanzenkirchen	Katzelsdorf	0,26	0,0324	0,0237	0,26	0,0324	0,0237	0,37											

STR-KENNZAHL	MAUTABSCHNITT VON	MAUTABSCHNITT BIS	Omnibusse / CO ₂ -Emissionsklasse 1 / EURO IV																		
			Kat. 2						Kat. 3						Kat. 4						
			Tag			Nacht			Tag			Nacht			Tag			Nacht			
			Ges	Luft Lärm	CO ₂	Ges	Luft Lärm	CO ₂	Ges	Luft Lärm	CO ₂	Ges	Luft Lärm	CO ₂	Ges	Luft Lärm	CO ₂	Ges	Luft Lärm	CO ₂	
S06-	Allerheiligen Mürzhofen	Kindbergdörfel	0,79	0,0964	0,0703	0,79	0,0964	0,0703	0,0703	1,09	0,1276	0,0939	1,09	0,1276	0,0939	1,61	0,1702	0,1375	1,61	0,1702	0,1375
S06-	St. Marein	Allerheiligen Mürzhofen	1,18	0,1448	0,1056	1,18	0,1448	0,1056	1,64	0,1917	0,1410	1,64	0,1917	0,1410	2,42	0,2556	0,2066	2,42	0,2556	0,2066	
S06-	Kapfenberg	St. Marein	0,84	0,1027	0,0749	0,84	0,1027	0,0749	1,16	0,1359	0,1000	1,16	0,1359	0,1000	1,71	0,1812	0,1465	1,71	0,1812	0,1465	
S06-	KN Bruck/Mur	Kapfenberg	1,56	0,1917	0,1398	1,56	0,1917	0,1398	2,17	0,2537	0,1866	2,17	0,2537	0,1866	3,20	0,3383	0,2734	3,20	0,3383	0,2734	
S06-	ASt Bruck/Mur West	KN Bruck/Mur	1,34	0,1644	0,1199	1,34	0,1644	0,1199	1,86	0,2176	0,1601	1,86	0,2176	0,1601	2,74	0,2902	0,2345	2,74	0,2902	0,2345	
S06-	Niklasdorf	ASt Bruck/Mur West	1,24	0,1519	0,1108	1,24	0,1519	0,1108	1,72	0,2011	0,1479	1,72	0,2011	0,1479	2,54	0,2681	0,2167	2,54	0,2681	0,2167	
S06-	Leoben Ost	Niklasdorf	1,32	0,1620	0,1182	1,32	0,1620	0,1182	1,83	0,2145	0,1578	1,83	0,2145	0,1578	2,71	0,2860	0,2312	2,71	0,2860	0,2312	
S06-	Leoben West	Leoben Ost	1,48	0,1815	0,1324	1,48	0,1815	0,1324	2,05	0,2403	0,1767	2,05	0,2403	0,1767	3,03	0,3203	0,2589	3,03	0,3203	0,2589	
S06-	KN St. Michael	Leoben West	1,83	0,2247	0,1639	1,83	0,2247	0,1639	2,54	0,2974	0,2188	2,54	0,2974	0,2188	3,75	0,3965	0,3205	3,75	0,3965	0,3205	
S07-	Fürstenfeld	KN Riegersdorf	2,39	0,2931	0,2138	2,39	0,2931	0,2138	3,31	0,3879	0,2853	3,31	0,3879	0,2853	4,89	0,5172	0,4181	4,89	0,5172	0,4181	
S07-	Rudersdorf	Fürstenfeld	0,62	0,0756	0,0552	0,62	0,0756	0,0552	0,85	0,1001	0,0736	0,85	0,1001	0,0736	1,26	0,1334	0,1079	1,26	0,1334	0,1079	
S07-	Dobersdorf	Rudersdorf	1,47	0,1796	0,1310	1,47	0,1796	0,1310	2,03	0,2376	0,1748	2,03	0,2376	0,1748	3,00	0,3169	0,2561	3,00	0,3169	0,2561	
S10-	Neumarkt	Unterweikersdorf	1,86	0,2277	0,1661	1,86	0,2277	0,1661	2,57	0,3014	0,2217	2,57	0,3014	0,2217	3,80	0,4018	0,3248	3,80	0,4018	0,3248	
S10-	Kefermarkt	Neumarkt	1,07	0,1308	0,0954	1,07	0,1308	0,0954	1,48	0,1731	0,1273	1,48	0,1731	0,1273	2,18	0,2308	0,1865	2,18	0,2308	0,1865	
S10-	Freistadt / Süd	Kefermarkt	1,15	0,1407	0,1026	1,15	0,1407	0,1026	1,59	0,1862	0,1369	1,59	0,1862	0,1369	2,35	0,2482	0,2006	2,35	0,2482	0,2006	
S10-	Grünbach Sandl	Freistadt / Süd	1,21	0,1488	0,1085	1,21	0,1488	0,1085	1,68	0,1969	0,1448	1,68	0,1969	0,1448	2,48	0,2626	0,2122	2,48	0,2626	0,2122	
S10-	Freistadt / Nord	Grünbach Sandl	0,33	0,0409	0,0298	0,33	0,0409	0,0298	0,46	0,0541	0,0398	0,46	0,0541	0,0398	0,68	0,0721	0,0583	0,68	0,0721	0,0583	
S16-	Landeck West	Zams	1,42	0,1739	0,1269	1,42	0,1739	0,1269	1,96	0,2302	0,1693	1,96	0,2302	0,1693	2,90	0,3069	0,2481	2,90	0,3069	0,2481	
S16-	Pians	Landeck West	0,91	0,1114	0,0812	0,91	0,1114	0,0812	1,26	0,1474	0,1084	1,26	0,1474	0,1084	1,86	0,1966	0,1589	1,86	0,1966	0,1589	
S16-	Flirsch	Pians	1,80	0,2208	0,1610	1,80	0,2208	0,1610	2,49	0,2922	0,2149	2,49	0,2922	0,2149	3,69	0,3896	0,3149	3,69	0,3896	0,3149	
S16-	Schnann am Arlberg	Flirsch	1,13	0,1386	0,1011	1,13	0,1386	0,1011	1,57	0,1834	0,1349	1,57	0,1834	0,1349	2,31	0,2446	0,1977	2,31	0,2446	0,1977	
S16-	Pettneu	Schnann am Arlberg	0,82	0,1007	0,0735	0,82	0,1007	0,0735	1,14	0,1333	0,0981	1,14	0,1333	0,0981	1,68	0,1778	0,1437	1,68	0,1778	0,1437	
S16-	St. Anton/Arlberg	Pettneu	0,46	0,0561	0,0409	0,46	0,0561	0,0409	0,63	0,0743	0,0546	0,63	0,0743	0,0546	0,94	0,0990	0,0800	0,94	0,0990	0,0800	
S16-	Langen/Arlberg	St. Anton/Arlberg	10,28	0,5458	0,3981	10,28	0,5458	0,3981	14,33	0,7224	0,5314	14,33	0,7224	0,5314	21,35	0,9632	0,7786	21,35	0,9632	0,7786	
S16-	Wald/Arlberg	Langen/Arlberg	1,46	0,1788	0,1304	1,46	0,1788	0,1304	2,02	0,2366	0,1740	2,02	0,2366	0,1740	2,98	0,3155	0,2550	2,98	0,3155	0,2550	
S16-	Dalaas	Wald/Arlberg	1,66	0,2036	0,1485	1,66	0,2036	0,1485	2,30	0,2695	0,1982	2,30	0,2695	0,1982	3,40	0,3593	0,2905	3,40	0,3593	0,2905	
S16-	Braz Ost	Dalaas	0,94	0,1154	0,0842	0,94	0,1154	0,0842	1,30	0,1528	0,1124	1,30	0,1528	0,1124	1,93	0,2037	0,1647	1,93	0,2037	0,1647	
S16-	Braz West	Braz Ost	0,73	0,0901	0,0657	0,73	0,0901	0,0657	1,02	0,1192	0,0877	1,02	0,1192	0,0877	1,50	0,1589	0,1285	1,50	0,1589	0,1285	
S16-	Bings	Braz West	1,00	0,1220	0,0890	1,00	0,1220	0,0890	1,38	0,1615	0,1188	1,38	0,1615	0,1188	2,04	0,2153	0,1741	2,04	0,2153	0,1741	
S16-	Bludenz Montafon	Bings	0,47	0,0578	0,0421	0,47	0,0578	0,0421	0,65	0,0765	0,0562	0,65	0,0765	0,0562	0,96	0,1019	0,0824	0,96	0,1019	0,0824	
S31-	Eisenstadt Süd	Eisenstadt Ost	0,85	0,1047	0,0764	0,85	0,1047	0,0764	1,18	0,1386	0,1019	1,18	0,1386	0,1019	1,75	0,1847	0,1493	1,75	0,1847	0,1493	
S31-	Eisenstadt Mitte	Eisenstadt Süd	0,32	0,0392	0,0286	0,32	0,0392	0,0286	0,44	0,0519	0,0382	0,44	0,0519	0,0382	0,65	0,0692	0,0559	0,65	0,0692	0,0559	
S31-	KN Eisenstadt	Eisenstadt Mitte	0,53	0,0647	0,0472	0,53	0,0647	0,0472	0,73	0,0856	0,0630	0,73	0,0856	0,0630	1,08	0,1141	0,0922	1,08	0,1141	0,0922	
S31-	Wulkaprodersdorf	KN Eisenstadt	0,70	0,0861	0,0628	0,70	0,0861	0,0628	0,97	0,1139	0,0838	0,97	0,1139	0,0838	1,44	0,1519	0,1228	1,44	0,1519	0,1228	
S31-	KN Mattersburg	Wulkaprodersdorf	1,99	0,2444	0,1783	1,99	0,2444	0,1783	2,76	0,3235	0,2379	2,76	0,3235	0,2379	4,08	0,4313	0,3486	4,08	0,4313	0,3486	
S31-	Forchtenstein	KN Mattersburg	1,44	0,1769	0,1290	1,44	0,1769	0,1290	2,00	0,2341	0,1722	2,00	0,2341	0,1722	2,95	0,3122	0,2523	2,95	0,3122	0,2523	
S31-	Siegggraben	Forchtenstein	2,02	0,2472	0,1803	2,02	0,2472	0,1803	2,79	0,3272	0,2406	2,79	0,3272	0,2406	4,13	0,4362	0,3526	4,13	0,4362	0,3526	
S31-	Weppersdorf/Kobersdorf	Siegggraben	2,43	0,2978	0,2172	2,43	0,2978	0,2172	3,36	0,3941	0,2899	3,36	0,3941	0,2899	4,97	0,5255	0,4248	4,97	0,5255	0,4248	
S31-	Weppersdorf/Markt St.Martin	Weppersdorf/Kobersdorf	0,50	0,0612	0,0446	0,50	0,0612	0,0446	0,69	0,0810	0,0595	0,69	0,0810	0,0595	1,02	0,1079	0,0873	1,02	0,1079	0,0873	
S31-	Neutal	Weppersdorf/Markt St.Martin	1,15	0,1413	0,1031	1,15	0,1413	0,1031	1,60	0,1871	0,1376	1,60	0,1871	0,1376	2,36	0,2494	0,2016	2,36	0,2494	0,2016	
S31-	Stoob Süd	Neutal	1,01	0,1235	0,0901	1,01	0,1235	0,0901	1,40	0,1634	0,1202	1,40	0,1634	0,1202	2,06	0,2179	0,1762	2,06	0,2179	0,1762	
S31-	Oberpullendorf	Stoob Süd	1,10	0,1348	0,0983	1,10	0,1348	0,0983	1,52	0,1784	0,1312	1,52	0,1784	0,1312	2,25	0,2379	0,1923	2,25	0,2379	0,1923	
S33-	St. Pölten Ost	KN St. Pölten	0,60	0,0732	0,0534	0,60	0,0732	0,0534	0,83	0,0968	0,0712	0,83	0,0968	0,0712	1,22	0,1291	0,1044	1,22	0,1291	0,1044	
S33-	St. Pölten Nord	St. Pölten Ost	1,05	0,1293	0,0943	1,05	0,1293	0,0943	1,46	0,1711	0,1259	1,46	0,1711	0,1259	2,16	0,2282	0,1844	2,16	0,2282	0,1844	
S33-	Herzogenburg Süd	St. Pölten Nord	1,12	0,1369	0,0999	1,12	0,1369	0,0999	1,55	0,1812	0,1333	1,55	0,1812	0,1333	2,29	0,2416	0,1953	2,29	0,2416	0,1953	
S33-	Herzogenburg Stadt	Herzogenburg Süd	0,60	0,0731	0,0533	0,60	0,0731	0,0533	0,83	0,0968	0,0712	0,83	0,0968	0,0712	1,22	0,1290	0,1043	1,22	0,1290	0,1043	
S33-	Herzogenburg Nord	Herzogenburg Stadt	0,33	0,0405	0,0296	0,33	0,0405	0,0296	0,46	0,0536	0,0395	0,46	0,0536	0,0395	0,68	0,0715	0,0578	0,68	0,0715	0,0578	
S33-	Traismauer Süd	Herzogenburg Nord	1,61	0,1972	0,1439	1,61	0,1972	0,1439	2,23	0,2610	0,1920	2,23	0,2610	0,1920	3,29	0,3481	0,2813	3,29	0,3481	0,2813	
S33-	Traismauer Nord	Traismauer Süd	0,82	0,1003	0,0732	0,82	0,1003	0,0732	1,13	0,1328	0,0976	1,13	0,1328	0,0976	1,67	0,1770	0,1431	1,67	0,1770	0,1431	
S33-	Jettsdorf	Traismauer Nord	1,38	0,1694	0,1236	1,38	0,1694</														

STR-KENNZAHL	MAUTABSCHNITT VON	MAUTABSCHNITT BIS	Omnibusse / CO2-Emissionsklasse 1 / EURO IV																	
			Kat. 2						Kat. 3						Kat. 4					
			Tag			Nacht			Tag			Nacht			Tag			Nacht		
			Ges	Luft Lärm	CO2	Ges	Luft Lärm	CO2	Ges	Luft Lärm	CO2	Ges	Luft Lärm	CO2	Ges	Luft Lärm	CO2	Ges	Luft Lärm	CO2
S37-	St. Veit Mitte / Brückl	St. Veit Nord / Kraig	0,79	0,0968	0,0706	0,79	0,0968	0,0706	1,09	0,1282	0,0943	1,09	0,1282	0,0943	1,62	0,1709	0,1381	1,62	0,1709	0,1381
S37-	St. Veit Süd	St. Veit Mitte / Brückl	0,67	0,0823	0,0600	0,67	0,0823	0,0600	0,93	0,1089	0,0801	0,93	0,1089	0,0801	1,37	0,1453	0,1174	1,37	0,1453	0,1174
S37-	St. Veit Industriegebiet	St. Veit Süd	0,50	0,0619	0,0451	0,50	0,0619	0,0451	0,70	0,0819	0,0602	0,70	0,0819	0,0602	1,03	0,1092	0,0883	1,03	0,1092	0,0883
S37-	Maria Saal	St. Veit Industriegebiet	1,77	0,2172	0,1584	1,77	0,2172	0,1584	2,45	0,2875	0,2114	2,45	0,2875	0,2114	3,63	0,3833	0,3098	3,63	0,3833	0,3098
S37-	Karnburg	Maria Saal	0,63	0,0776	0,0566	0,63	0,0776	0,0566	0,88	0,1026	0,0755	0,88	0,1026	0,0755	1,29	0,1369	0,1106	1,29	0,1369	0,1106
S37-	Klagenfurt Nord	Karnburg	0,55	0,0677	0,0494	0,55	0,0677	0,0494	0,76	0,0896	0,0659	0,76	0,0896	0,0659	1,13	0,1195	0,0966	1,13	0,1195	0,0966

STR-KENNZAHL	MAUTABSCHNITT VON	MAUTABSCHNITT BIS	Omnibusse / CO2-Emissionsklasse 1 / EURO V																	
			Kat. 2						Kat. 3						Kat. 4					
			Tag			Nacht			Tag			Nacht			Tag			Nacht		
			Ges	Luft Lärm	CO2	Ges	Luft Lärm	CO2	Ges	Luft Lärm	CO2	Ges	Luft Lärm	CO2	Ges	Luft Lärm	CO2	Ges	Luft Lärm	CO2
A01-	Wien Auhof	Preßbaum	3,64	0,2507	0,3455	3,64	0,2507	0,3455	5,10	0,3761	0,4611	5,10	0,3761	0,4611	7,54	0,4736	0,6756	7,54	0,4736	0,6756
A01-	Preßbaum	KN Steinhäusl	2,06	0,1417	0,1952	2,06	0,1417	0,1952	2,88	0,2125	0,2606	2,88	0,2125	0,2606	4,26	0,2676	0,3818	4,26	0,2676	0,3818
A01-	KN Steinhäusl	Altlengbach	1,21	0,0833	0,1148	1,21	0,0833	0,1148	1,69	0,1250	0,1532	1,69	0,1250	0,1532	2,51	0,1574	0,2245	2,51	0,1574	0,2245
A01-	Altlengbach	St. Christophen	1,44	0,0993	0,1369	1,44	0,0993	0,1369	2,02	0,1490	0,1827	2,02	0,1490	0,1827	2,99	0,1876	0,2677	2,99	0,1876	0,2677
A01-	St. Christophen	Böheimkirchen	1,73	0,1191	0,1642	1,73	0,1191	0,1642	2,42	0,1787	0,2191	2,42	0,1787	0,2191	3,58	0,2250	0,3210	3,58	0,2250	0,3210
A01-	Böheimkirchen	KN St. Pölten	1,69	0,1166	0,1606	1,69	0,1166	0,1606	2,37	0,1748	0,2143	2,37	0,1748	0,2143	3,51	0,2202	0,3140	3,51	0,2202	0,3140
A01-	KN St. Pölten	St. Pölten Süd	1,20	0,0827	0,1139	1,20	0,0827	0,1139	1,68	0,1240	0,1520	1,68	0,1240	0,1520	2,49	0,1562	0,2228	2,49	0,1562	0,2228
A01-	St. Pölten Süd	Loosdorf	4,16	0,2867	0,3950	4,16	0,2867	0,3950	5,83	0,4301	0,5272	5,83	0,4301	0,5272	8,63	0,5416	0,7725	8,63	0,5416	0,7725
A01-	Loosdorf	Melk	1,53	0,1050	0,1447	1,53	0,1050	0,1447	2,14	0,1576	0,1932	2,14	0,1576	0,1932	3,16	0,1984	0,2830	3,16	0,1984	0,2830
A01-	Melk	Pöchlarn	2,70	0,1862	0,2566	2,70	0,1862	0,2566	3,79	0,2793	0,3425	3,79	0,2793	0,3425	5,60	0,3518	0,5018	5,60	0,3518	0,5018
A01-	Pöchlarn	Ybbs Wieselburg	2,50	0,1718	0,2368	2,50	0,1718	0,2368	3,50	0,2578	0,3160	3,50	0,2578	0,3160	5,17	0,3246	0,4630	5,17	0,3246	0,4630
A01-	Ybbs Wieselburg	Amstetten Ost	2,24	0,1544	0,2128	2,24	0,1544	0,2128	3,14	0,2316	0,2840	3,14	0,2316	0,2840	4,65	0,2917	0,4161	4,65	0,2917	0,4161
A01-	Amstetten Ost	Amstetten West	3,53	0,2429	0,3347	3,53	0,2429	0,3347	4,94	0,3643	0,4467	4,94	0,3643	0,4467	7,31	0,4588	0,6545	7,31	0,4588	0,6545
A01-	Amstetten West	Oed	2,48	0,1705	0,2350	2,48	0,1705	0,2350	3,47	0,2558	0,3136	3,47	0,2558	0,3136	5,13	0,3221	0,4595	5,13	0,3221	0,4595
A01-	Oed	Haag	2,67	0,1841	0,2536	2,67	0,1841	0,2536	3,74	0,2761	0,3384	3,74	0,2761	0,3384	5,54	0,3477	0,4959	5,54	0,3477	0,4959
A01-	Haag	St. Valentin	2,38	0,1639	0,2258	2,38	0,1639	0,2258	3,33	0,2458	0,3014	3,33	0,2458	0,3014	4,93	0,3096	0,4416	4,93	0,3096	0,4416
A01-	St. Valentin	Enns Ost	1,01	0,0695	0,0957	1,01	0,0695	0,0957	1,41	0,1042	0,1278	1,41	0,1042	0,1278	2,09	0,1312	0,1872	2,09	0,1312	0,1872
A01-	Enns Ost	Enns West / Steyr	0,78	0,0539	0,0743	0,78	0,0539	0,0743	1,10	0,0808	0,0991	1,10	0,0808	0,0991	1,62	0,1018	0,1452	1,62	0,1018	0,1452
A01-	Enns West / Steyr	Asten St Florian	0,61	0,0419	0,0577	0,61	0,0419	0,0577	0,85	0,0628	0,0770	0,85	0,0628	0,0770	1,26	0,0791	0,1128	1,26	0,0791	0,1128
A01-	Asten St Florian	KN Linz	2,33	0,1603	0,2208	2,33	0,1603	0,2208	3,26	0,2404	0,2947	3,26	0,2404	0,2947	4,82	0,3027	0,4318	4,82	0,3027	0,4318
A01-	KN Linz	Ansfelden	0,39	0,0270	0,0372	0,39	0,0270	0,0372	0,55	0,0405	0,0497	0,55	0,0405	0,0497	0,81	0,0510	0,0728	0,81	0,0510	0,0728
A01-	Ansfelden	Traun	0,87	0,0598	0,0824	0,87	0,0598	0,0824	1,22	0,0897	0,1100	1,22	0,0897	0,1100	1,80	0,1129	0,1611	1,80	0,1129	0,1611
A01-	Traun	KN A1/A25 Passau Wels	0,41	0,0281	0,0387	0,41	0,0281	0,0387	0,57	0,0422	0,0517	0,57	0,0422	0,0517	0,85	0,0531	0,0758	0,85	0,0531	0,0758
A01-	KN A1/A25 Passau Wels	Allhaming	1,88	0,1297	0,1787	1,88	0,1297	0,1787	2,64	0,1946	0,2386	2,64	0,1946	0,2386	3,90	0,2450	0,3495	3,90	0,2450	0,3495
A01-	Allhaming	Sattledt	3,14	0,2164	0,2982	3,14	0,2164	0,2982	4,40	0,3246	0,3980	4,40	0,3246	0,3980	6,51	0,4088	0,5832	6,51	0,4088	0,5832
A01-	Sattledt	KN Voralpenkreuz	0,40	0,0272	0,0375	0,40	0,0272	0,0375	0,55	0,0409	0,0501	0,55	0,0409	0,0501	0,82	0,0514	0,0734	0,82	0,0514	0,0734
A01-	KN Voralpenkreuz	Eberstalzell	1,14	0,0784	0,1080	1,14	0,0784	0,1080	1,59	0,1175	0,1441	1,59	0,1175	0,1441	2,36	0,1480	0,2111	2,36	0,1480	0,2111
A01-	Eberstalzell	Vorchdorf	1,72	0,1182	0,1628	1,72	0,1182	0,1628	2,40	0,1772	0,2173	2,40	0,1772	0,2173	3,56	0,2232	0,3184	3,56	0,2232	0,3184
A01-	Vorchdorf	Laakirchen Ost	1,50	0,1035	0,1426	1,50	0,1035	0,1426	2,11	0,1553	0,1904	2,11	0,1553	0,1904	3,11	0,1955	0,2789	3,11	0,1955	0,2789
A01-	Laakirchen Ost	Laakirchen West	0,95	0,0652	0,0898	0,95	0,0652	0,0898	1,33	0,0977	0,1198	1,33	0,0977	0,1198	1,96	0,1231	0,1756	1,96	0,1231	0,1756
A01-	Laakirchen West	Regau	1,85	0,1277	0,1760	1,85	0,1277	0,1760	2,60	0,1916	0,2349	2,60	0,1916	0,2349	3,84	0,2413	0,3442	3,84	0,2413	0,3442
A01-	Regau	Schörfling	2,44	0,1678	0,2312	2,44	0,1678	0,2312	3,41	0,2517	0,3086	3,41	0,2517	0,3086	5,05	0,3170	0,4522	5,05	0,3170	0,4522
A01-	Schörfling	Seewalchen	0,38	0,0260	0,0358	0,38	0,0260	0,0358	0,53	0,0390	0,0478	0,53	0,0390	0,0478	0,78	0,0491	0,0701	0,78	0,0491	0,0701
A01-	Seewalchen	St. Georgen	2,21	0,1521	0,2096	2,21	0,1521	0,2096	3,09	0,2282	0,2798	3,09	0,2282	0,2798	4,58	0,2874	0,4099	4,58	0,2874	0,4099
A01-	St. Georgen	Oberwang	2,95	0,2029	0,2795	2,95	0,2029	0,2795	4,13	0,3043	0,3730	4,13	0,3043	0,3730	6,10	0,3832	0,5466	6,10	0,3832	0,5466
A01-	Oberwang	Mondsee	2,71	0,1867	0,2573	2,71	0,1867	0,2573	3,80	0,2801	0,3433	3,80	0,2801	0,3433	5,62	0,3527	0,5031	5,62	0,3527	0,5031
A01-	Mondsee	Thalgau	2,50	0,1721	0,2372	2,50	0,1721	0,2372	3,50	0,2582	0,3165	3,50	0,2582	0,3165	5,18	0,3251	0,4638	5,18	0,3251	0,4638
A01-	Thalgau	Wallersee	1,90	0,1312	0,1807	1,90	0,1312	0,1807	2,67	0,1967	0,2412	2,67	0,1967	0,2412	3,95	0,2478	0,3534	3,95	0,2478	0,3534
A01-	Wallersee	Salzburg Nord	1,84	0,1270	0,1749	1,84	0,1270	0,1749	2,58	0,1905	0,2335	2,58	0,1905	0,2335	3,82	0,2398	0,3421	3,82	0,2398	0,3421
A01-	Salzburg Nord	Salzburg Bergheim-West	0,42	0,0286	0,0394	0,42	0,0286	0,0394	0,58	0,0429	0,0526	0,58	0,0429	0,0526	0,86	0,0541	0,0771	0,86	0,0541	0,0771
A01-	Salzburg Bergheim-West	Messe	0,20	0,0137	0,0189	0,20	0,0137	0,0189	0,28	0,0205	0,0252	0,28	0,0205	0,0252	0,41	0,0259	0,0369	0,41	0,0259	0,0369
A01-	Messe	Salzburg Mitte Freilassing	0,26	0,0182	0,0251	0,26	0,0182	0,0251	0,37	0,0274	0,0335	0,37	0,0274	0,0335	0,55	0,0344	0,0491	0,55	0,0344	0,0491
A01-	Salzburg Mitte Freilassing	Kleßheim	0,32	0,0224	0,0308	0,32	0,0224	0,0308	0,46	0,0336	0,0411	0,46	0,0336	0,0411	0,67	0,0423	0,0603	0,67	0,0423	0,0603
A01-	Kleßheim	Siezenheim	0,45	0,0310	0,0427	0,45	0,0310	0,0427	0,63	0,0465	0,0570	0,63	0,0465	0,0570	0,93	0,0586	0,0836	0,93	0,0586	0,0836
A01-	Siezenheim	Flughafen	0,23	0,0156	0,0215	0,23	0,0156	0,0215	0,32	0,0234	0,0287	0,32	0,0234	0,0287	0,47	0,0294	0,0420	0,47	0,0294	0,0420
A01-	Flughafen	Wals Salzburg West	0,28	0,0191	0,0263	0,28	0,0191	0,0263	0,39	0,0286	0,0351	0,39	0,0286	0,0351	0,57	0,0360	0,0514	0,57	0,0360	0,0514
A01-	Wals Salzburg West	KN Salzburg	0,41	0,0285	0,0393	0,41	0,0285	0,0393	0,58	0,0428	0,0525	0,58	0,0428	0,0525	0,86	0,0539	0,0769	0,86	0,0539	0,0769
A01-	KN Salzburg	Staatsgrenze Walserberg	0,70	0,0485	0,0668	0,70	0,0485	0,0668	0,99	0,0727	0,0891	0,99	0,0727	0,0891	1,46	0,0916	0,1306	1,46	0,0916	0,1306
A02-	KN Wien Inzersdorf	KN Vösendorf	0,88	0,0607	0,0836	0,88	0,0607	0,0836	1,23	0,0910	0,1115	1,23	0,0910	0,1115	1,83	0,1146	0,1634	1,83	0,1146	0,1634
A02-	KN Vösendorf	Mödling	0,60	0,0412	0,0568	0,60	0,0412	0,0568	0,84	0,0619	0,0758	0,84	0,0619	0,0758	1,					

STR-KENNZAHL	MAUTABSCHNITT VON	MAUTABSCHNITT BIS	Omnibusse / CO ₂ -Emissionsklasse 1 / EURO V																	
			Kat. 2						Kat. 3						Kat. 4					
			Tag			Nacht			Tag			Nacht			Tag			Nacht		
			Ges	Luft Lärm	CO ₂	Ges	Luft Lärm	CO ₂	Ges	Luft Lärm	CO ₂	Ges	Luft Lärm	CO ₂	Ges	Luft Lärm	CO ₂	Ges	Luft Lärm	CO ₂
A02-	KN Graz Ost	Graz Feldkirchen Flughafen	0,99	0,0682	0,0939	0,99	0,0682	0,0939	1,39	0,1023	0,1254	1,39	0,1023	0,1254	2,05	0,1288	0,1837	2,05	0,1288	0,1837
A02-	Graz Feldkirchen Flughafen	KN Graz West	0,66	0,0456	0,0629	0,66	0,0456	0,0629	0,93	0,0685	0,0839	0,93	0,0685	0,0839	1,37	0,0862	0,1230	1,37	0,0862	0,1230
A02-	KN Graz West	Unterpremstätten	0,80	0,0549	0,0756	0,80	0,0549	0,0756	1,12	0,0823	0,1009	1,12	0,0823	0,1009	1,65	0,1037	0,1479	1,65	0,1037	0,1479
A02-	Unterpremstätten	Lieboch	1,24	0,0852	0,1174	1,24	0,0852	0,1174	1,73	0,1278	0,1567	1,73	0,1278	0,1567	2,56	0,1610	0,2296	2,56	0,1610	0,2296
A02-	Lieboch	Mooskirchen	1,71	0,1175	0,1619	1,71	0,1175	0,1619	2,39	0,1763	0,2161	2,39	0,1763	0,2161	3,54	0,2220	0,3167	3,54	0,2220	0,3167
A02-	Mooskirchen	Steinberg	1,77	0,1216	0,1676	1,77	0,1216	0,1676	2,47	0,1824	0,2237	2,47	0,1824	0,2237	3,66	0,2297	0,3277	3,66	0,2297	0,3277
A02-	Steinberg	Modriach	4,42	0,3040	0,4189	4,42	0,3040	0,4189	6,18	0,4560	0,5591	6,18	0,4560	0,5591	9,15	0,5743	0,8192	9,15	0,5743	0,8192
A022	KN Graz Ost	Puchwerk	0,19	0,0127	0,0176	0,19	0,0127	0,0176	0,26	0,0191	0,0234	0,26	0,0191	0,0234	0,38	0,0241	0,0343	0,38	0,0241	0,0343
A022	Puchwerk	Graz Raaba	0,26	0,0182	0,0251	0,26	0,0182	0,0251	0,37	0,0273	0,0335	0,37	0,0273	0,0335	0,55	0,0344	0,0491	0,55	0,0344	0,0491
A022	Graz Raaba	Graz Liebenau Sternäckerweg	0,38	0,0265	0,0365	0,38	0,0265	0,0365	0,54	0,0397	0,0487	0,54	0,0397	0,0487	0,80	0,0500	0,0713	0,80	0,0500	0,0713
A02-	Modriach	Packsattel	2,03	0,1400	0,1929	2,03	0,1400	0,1929	2,85	0,2100	0,2575	2,85	0,2100	0,2575	4,21	0,2645	0,3773	4,21	0,2645	0,3773
A02-	Packsattel	Bad St. Leonhard	2,47	0,1703	0,2346	2,47	0,1703	0,2346	3,46	0,2554	0,3131	3,46	0,2554	0,3131	5,12	0,3216	0,4588	5,12	0,3216	0,4588
A02-	Bad St. Leonhard	Wolfsberg Nord	2,91	0,2001	0,2757	2,91	0,2001	0,2757	4,07	0,3001	0,3679	4,07	0,3001	0,3679	6,02	0,3779	0,5391	6,02	0,3779	0,5391
A02-	Wolfsberg Nord	Wolfsberg Süd	0,83	0,0569	0,0784	0,83	0,0569	0,0784	1,16	0,0853	0,1046	1,16	0,0853	0,1046	1,71	0,1074	0,1533	1,71	0,1074	0,1533
A02-	Wolfsberg Süd	St. Andrä	2,43	0,1671	0,2303	2,43	0,1671	0,2303	3,40	0,2507	0,3073	3,40	0,2507	0,3073	5,03	0,3157	0,4503	5,03	0,3157	0,4503
A02-	St. Andrä	Griffen	2,36	0,1625	0,2238	2,36	0,1625	0,2238	3,30	0,2437	0,2987	3,30	0,2437	0,2987	4,89	0,3069	0,4377	4,89	0,3069	0,4377
A02-	Griffen	Völkermarkt Ost	1,19	0,0821	0,1131	1,19	0,0821	0,1131	1,67	0,1231	0,1509	1,67	0,1231	0,1509	2,47	0,1550	0,2211	2,47	0,1550	0,2211
A02-	Völkermarkt Ost	Völkermarkt West	2,75	0,1894	0,2609	2,75	0,1894	0,2609	3,85	0,2841	0,3482	3,85	0,2841	0,3482	5,70	0,3577	0,5103	5,70	0,3577	0,5103
A02-	Völkermarkt West	Grafenstein	2,63	0,1813	0,2498	2,63	0,1813	0,2498	3,69	0,2719	0,3334	3,69	0,2719	0,3334	5,45	0,3424	0,4884	5,45	0,3424	0,4884
A02-	Grafenstein	Klagenfurt Ost	1,69	0,1163	0,1602	1,69	0,1163	0,1602	2,37	0,1744	0,2138	2,37	0,1744	0,2138	3,50	0,2196	0,3133	3,50	0,2196	0,3133
A02-	Klagenfurt Ost	Klagenfurt Flughafen	0,85	0,0588	0,0810	0,85	0,0588	0,0810	1,20	0,0882	0,1082	1,20	0,0882	0,1082	1,77	0,1111	0,1585	1,77	0,1111	0,1585
A02-	Klagenfurt Flughafen	Klagenfurt Nord	0,95	0,0652	0,0898	0,95	0,0652	0,0898	1,33	0,0977	0,1198	1,33	0,0977	0,1198	1,96	0,1231	0,1756	1,96	0,1231	0,1756
A02-	Klagenfurt Nord	Klagenfurt West	1,64	0,1127	0,1552	1,64	0,1127	0,1552	2,29	0,1690	0,2072	2,29	0,1690	0,2072	3,39	0,2128	0,3036	3,39	0,2128	0,3036
A02-	Klagenfurt West	Krumpendorf West	0,65	0,0449	0,0619	0,65	0,0449	0,0619	0,91	0,0674	0,0826	0,91	0,0674	0,0826	1,35	0,0848	0,1210	1,35	0,0848	0,1210
A02-	Krumpendorf West	Pörtlach Ost	0,79	0,0541	0,0745	0,79	0,0541	0,0745	1,10	0,0811	0,0995	1,10	0,0811	0,0995	1,63	0,1022	0,1457	1,63	0,1022	0,1457
A02-	Pörtlach Ost	Pörtlach West	1,22	0,0842	0,1160	1,22	0,0842	0,1160	1,71	0,1263	0,1549	1,71	0,1263	0,1549	2,53	0,1591	0,2269	2,53	0,1591	0,2269
A02-	Pörtlach West	Velden Ost	0,91	0,0624	0,0860	0,91	0,0624	0,0860	1,27	0,0936	0,1148	1,27	0,0936	0,1148	1,88	0,1179	0,1681	1,88	0,1179	0,1681
A02-	Velden Ost	Velden West	0,98	0,0672	0,0926	0,98	0,0672	0,0926	1,37	0,1008	0,1236	1,37	0,1008	0,1236	2,02	0,1269	0,1811	2,02	0,1269	0,1811
A02-	Velden West	Wernberg	1,61	0,1111	0,1530	1,61	0,1111	0,1530	2,26	0,1666	0,2042	2,26	0,1666	0,2042	3,34	0,2098	0,2992	3,34	0,2098	0,2992
A02-	Wernberg	KN Villach	0,86	0,0590	0,0813	0,86	0,0590	0,0813	1,20	0,0886	0,1086	1,20	0,0886	0,1086	1,78	0,1115	0,1591	1,78	0,1115	0,1591
A02-	KN Villach	Villach Faaker See	0,67	0,0459	0,0632	0,67	0,0459	0,0632	0,93	0,0689	0,0844	0,93	0,0689	0,0844	1,38	0,0867	0,1237	1,38	0,0867	0,1237
A02-	Villach Faaker See	Villach Warmbad	1,52	0,1049	0,1445	1,52	0,1049	0,1445	2,13	0,1573	0,1928	2,13	0,1573	0,1928	3,15	0,1981	0,2825	3,15	0,1981	0,2825
A02-	Villach Warmbad	Hermagor	2,76	0,1901	0,2619	2,76	0,1901	0,2619	3,87	0,2851	0,3495	3,87	0,2851	0,3495	5,72	0,3590	0,5122	5,72	0,3590	0,5122
A02-	Hermagor	Arnoldstein	0,66	0,0453	0,0624	0,66	0,0453	0,0624	0,92	0,0679	0,0832	0,92	0,0679	0,0832	1,36	0,0855	0,1220	1,36	0,0855	0,1220
A02-	Arnoldstein	Staatsgrenze Arnoldstein	1,01	0,0694	0,0956	1,01	0,0694	0,0956	1,41	0,1041	0,1276	1,41	0,1041	0,1276	2,09	0,1311	0,1870	2,09	0,1311	0,1870
A03-	KN Guntramsdorf	Münchendorf/Achau	0,26	0,0180	0,0248	0,26	0,0180	0,0248	0,37	0,0270	0,0331	0,37	0,0270	0,0331	0,54	0,0340	0,0485	0,54	0,0340	0,0485
A03-	Münchendorf/Achau	Ebreichsdorf Nord	1,10	0,0759	0,1045	1,10	0,0759	0,1045	1,54	0,1138	0,1395	1,54	0,1138	0,1395	2,28	0,1433	0,2044	2,28	0,1433	0,2044
A03-	Ebreichsdorf Nord	Ebreichsdorf West	0,90	0,0619	0,0853	0,90	0,0619	0,0853	1,26	0,0929	0,1139	1,26	0,0929	0,1139	1,86	0,1170	0,1668	1,86	0,1170	0,1668
A03-	Ebreichsdorf West	Pottendorf	1,18	0,0812	0,1119	1,18	0,0812	0,1119	1,65	0,1219	0,1494	1,65	0,1219	0,1494	2,44	0,1534	0,2189	2,44	0,1534	0,2189
A03-	Pottendorf	Hornstein	1,94	0,1334	0,1838	1,94	0,1334	0,1838	2,71	0,2001	0,2453	2,71	0,2001	0,2453	4,01	0,2519	0,3594	4,01	0,2519	0,3594
A03-	Hornstein	Müllendorf	1,27	0,0874	0,1204	1,27	0,0874	0,1204	1,78	0,1311	0,1607	1,78	0,1311	0,1607	2,63	0,1651	0,2355	2,63	0,1651	0,2355
A03-	Müllendorf	KN Eisenstadt	1,06	0,0731	0,1007	1,06	0,0731	0,1007	1,49	0,1096	0,1344	1,49	0,1096	0,1344	2,20	0,1380	0,1969	2,20	0,1380	0,1969
A031	KN Eisenstadt	Siegendorf	0,84	0,0576	0,0794	0,84	0,0576	0,0794	1,17	0,0864	0,1059	1,17	0,0864	0,1059	1,73	0,1088	0,1552	1,73	0,1088	0,1552
A041	Stadionbrücke	KN Wien Prater	0,15	0,0106	0,0146	0,15	0,0106	0,0146	0,22	0,0159	0,0195	0,22	0,0159	0,0195	0,32	0,0200	0,0285	0,32	0,0200	0,0285
A04-	KN Wien Prater	Alt-Simmering	0,33	0,0231	0,0318	0,33	0,0231	0,0318	0,47	0,0346	0,0424	0,47	0,0346	0,0424	0,69	0,0436	0,0621	0,69	0,0436	0,0621
A04-	Alt-Simmering	Wien 7. Haidequerstraße	0,25	0,0174	0,0240	0,25	0,0174	0,0240	0,35	0,0261	0,0320	0,35	0,0261	0,0320	0,52	0,0329	0,0469	0,52	0,0329	0,0469
A04-	Wien 7. Haidequerstraße	Wien Simmeringer Haide	0,47	0,0325	0,0448	0,47	0,0325	0,0448	0,66	0,0488	0,0598	0,66	0,0488	0,0598	0,98	0,0614	0,0876	0,98	0,0614	0,0876
A04-	Wien Simmeringer Haide	KN Schwechat	0,95	0,0655	0,0903	0,95	0,0655	0,0903	1,33	0,0983	0,1205	1,33	0,0983	0,1205	1,97	0,1238	0,1765	1,97	0,1238	0,1765
A04-	KN Schwechat	Flughafen Wien Schwechat	1,37	0,0946	0,1304	1,37	0,0946	0,1304	1,92	0,1420	0,1740	1,92	0,1420	0,1740	2,85	0,1788	0,2550	2,85	0,1788	0,2550
A04-	Flughafen Wien Schwechat	Fischamend	1,54	0,1060	0,1460	1,54	0,1060	0,1460	2,16	0,1589	0,1949</									

STR-KENNZAHL	MAUTABSCHNITT VON	MAUTABSCHNITT BIS	Omnibusse / CO2-Emissionsklasse 1 / EURO V																	
			Kat. 2						Kat. 3						Kat. 4					
			Tag			Nacht			Tag			Nacht			Tag			Nacht		
			Ges	Luft Lärm	CO2	Ges	Luft Lärm	CO2	Ges	Luft Lärm	CO2	Ges	Luft Lärm	CO2	Ges	Luft Lärm	CO2	Ges	Luft Lärm	CO2
A07-	KN Linz	Franzosenhausweg	0,59	0,0406	0,0560	0,59	0,0406	0,0560	0,83	0,0610	0,0747	0,83	0,0610	0,0747	1,22	0,0768	0,1095	1,22	0,0768	0,1095
A07-	Franzosenhausweg	Salzburger Straße Neue Welt	0,52	0,0355	0,0489	0,52	0,0355	0,0489	0,72	0,0532	0,0652	0,72	0,0532	0,0652	1,07	0,0670	0,0956	1,07	0,0670	0,0956
A07-	Salzburger Straße Neue Welt	Muldenstraße Bidermichl	0,36	0,0246	0,0339	0,36	0,0246	0,0339	0,50	0,0369	0,0453	0,50	0,0369	0,0453	0,74	0,0465	0,0663	0,74	0,0465	0,0663
A07-	Muldenstraße Bidermichl	Linz-Hummelhof	0,17	0,0120	0,0165	0,17	0,0120	0,0165	0,24	0,0179	0,0220	0,24	0,0179	0,0220	0,36	0,0226	0,0322	0,36	0,0226	0,0322
A07-	Linz-Hummelhof	Wiener Straße	0,24	0,0168	0,0232	0,24	0,0168	0,0232	0,34	0,0252	0,0309	0,34	0,0252	0,0309	0,51	0,0318	0,0453	0,51	0,0318	0,0453
A07-	Wiener Straße	VOEST	0,23	0,0156	0,0215	0,23	0,0156	0,0215	0,32	0,0234	0,0287	0,32	0,0234	0,0287	0,47	0,0295	0,0421	0,47	0,0295	0,0421
A07-	VOEST	Industriezeile	0,18	0,0123	0,0169	0,18	0,0123	0,0169	0,25	0,0184	0,0225	0,25	0,0184	0,0225	0,37	0,0232	0,0330	0,37	0,0232	0,0330
A07-	Industriezeile	Prinz Eugenstraße	0,28	0,0195	0,0268	0,28	0,0195	0,0268	0,40	0,0292	0,0358	0,40	0,0292	0,0358	0,59	0,0368	0,0524	0,59	0,0368	0,0524
A07-	Prinz Eugenstraße	Hafenstraße	0,53	0,0364	0,0502	0,53	0,0364	0,0502	0,74	0,0546	0,0670	0,74	0,0546	0,0670	1,10	0,0688	0,0981	1,10	0,0688	0,0981
A07-	Hafenstraße	Urfahr	0,21	0,0143	0,0197	0,21	0,0143	0,0197	0,29	0,0215	0,0263	0,29	0,0215	0,0263	0,43	0,0270	0,0386	0,43	0,0270	0,0386
A07-	Urfahr	Dornach	0,50	0,0347	0,0477	0,50	0,0347	0,0477	0,70	0,0520	0,0637	0,70	0,0520	0,0637	1,04	0,0655	0,0934	1,04	0,0655	0,0934
A07-	Dornach	Linz Auhof	0,42	0,0286	0,0394	0,42	0,0286	0,0394	0,58	0,0429	0,0526	0,58	0,0429	0,0526	0,86	0,0540	0,0770	0,86	0,0540	0,0770
A07-	Linz Auhof	Treffling	0,69	0,0476	0,0656	0,69	0,0476	0,0656	0,97	0,0714	0,0876	0,97	0,0714	0,0876	1,43	0,0900	0,1283	1,43	0,0900	0,1283
A07-	Treffling	Gallneukirchen	0,83	0,0574	0,0791	0,83	0,0574	0,0791	1,17	0,0861	0,1056	1,17	0,0861	0,1056	1,73	0,1085	0,1547	1,73	0,1085	0,1547
A07-	Gallneukirchen	Engerwitzdorf	0,74	0,0512	0,0705	0,74	0,0512	0,0705	1,04	0,0767	0,0941	1,04	0,0767	0,0941	1,54	0,0966	0,1378	1,54	0,0966	0,1378
A07-	Engerwitzdorf	Unterweikersdorf	0,95	0,0656	0,0904	0,95	0,0656	0,0904	1,33	0,0984	0,1206	1,33	0,0984	0,1206	1,97	0,1239	0,1767	1,97	0,1239	0,1767
A08-	KN Voralpenkreuz	Wels West	2,92	0,2012	0,2772	2,92	0,2012	0,2772	4,09	0,3018	0,3700	4,09	0,3018	0,3700	6,05	0,3801	0,5421	6,05	0,3801	0,5421
A08-	Wels West	Wels-Wirtschaftspark	0,21	0,0142	0,0195	0,21	0,0142	0,0195	0,29	0,0212	0,0260	0,29	0,0212	0,0260	0,43	0,0268	0,0382	0,43	0,0268	0,0382
A08-	Wels-Wirtschaftspark	KN Wels	0,82	0,0568	0,0782	0,82	0,0568	0,0782	1,16	0,0852	0,1044	1,16	0,0852	0,1044	1,71	0,1073	0,1530	1,71	0,1073	0,1530
A08-	KN Wels	Pichl/Bad Schallerbach	1,13	0,0781	0,1076	1,13	0,0781	0,1076	1,59	0,1171	0,1436	1,59	0,1171	0,1436	2,35	0,1475	0,2104	2,35	0,1475	0,2104
A08-	Pichl/Bad Schallerbach	Meggenhofen Gallspach	2,87	0,1973	0,2718	2,87	0,1973	0,2718	4,01	0,2959	0,3628	4,01	0,2959	0,3628	5,94	0,3727	0,5316	5,94	0,3727	0,5316
A08-	Meggenhofen Gallspach	Haag am Hausruck	3,12	0,2150	0,2963	3,12	0,2150	0,2963	4,37	0,3225	0,3954	4,37	0,3225	0,3954	6,47	0,4062	0,5794	6,47	0,4062	0,5794
A08-	Haag am Hausruck	Ried im Innkreis	2,85	0,1962	0,2704	2,85	0,1962	0,2704	3,99	0,2944	0,3609	3,99	0,2944	0,3609	5,90	0,3707	0,5287	5,90	0,3707	0,5287
A08-	Ried im Innkreis	Ort im Innkreis	3,06	0,2106	0,2902	3,06	0,2106	0,2902	4,28	0,3159	0,3873	4,28	0,3159	0,3873	6,34	0,3978	0,5675	6,34	0,3978	0,5675
A08-	Ort im Innkreis	Schärding Suben	2,31	0,1590	0,2190	2,31	0,1590	0,2190	3,23	0,2385	0,2923	3,23	0,2385	0,2923	4,78	0,3003	0,4284	4,78	0,3003	0,4284
A08-	Schärding Suben	Staatsgrenze Suben	0,58	0,0402	0,0554	0,58	0,0402	0,0554	0,82	0,0603	0,0739	0,82	0,0603	0,0739	1,21	0,0759	0,1083	1,21	0,0759	0,1083
A09-	KN Voralpenkreuz	Ried im Traunkreis	1,44	0,0990	0,1364	1,44	0,0990	0,1364	2,01	0,1485	0,1821	2,01	0,1485	0,1821	2,98	0,1870	0,2668	2,98	0,1870	0,2668
A09-	Ried im Traunkreis	Inzersdorf Kirchdorf	2,70	0,1857	0,2559	2,70	0,1857	0,2559	3,78	0,2786	0,3416	3,78	0,2786	0,3416	5,59	0,3508	0,5005	5,59	0,3508	0,5005
A09-	Inzersdorf Kirchdorf	Klaus	3,29	0,2263	0,3117	3,29	0,2263	0,3117	4,60	0,3394	0,4161	4,60	0,3394	0,4161	6,81	0,4274	0,6096	6,81	0,4274	0,6096
A09-	Klaus	St. Pankraz	2,09	0,1438	0,1982	2,09	0,1438	0,1982	2,93	0,2157	0,2645	2,93	0,2157	0,2645	4,33	0,2717	0,3875	4,33	0,2717	0,3875
A09-	St. Pankraz	Roßleiten Windischgarsten	2,91	0,2007	0,2765	2,91	0,2007	0,2765	4,08	0,3010	0,3690	4,08	0,3010	0,3690	6,04	0,3790	0,5407	6,04	0,3790	0,5407
A09-	Roßleiten Windischgarsten	Gleinkerau	1,37	0,0943	0,1300	1,37	0,0943	0,1300	1,92	0,1415	0,1734	1,92	0,1415	0,1734	2,84	0,1782	0,2541	2,84	0,1782	0,2541
A09-	Gleinkerau	Spital am Pyhrn	1,03	0,0711	0,0980	1,03	0,0711	0,0980	1,45	0,1067	0,1307	1,45	0,1067	0,1307	2,14	0,1343	0,1916	2,14	0,1343	0,1916
A09-	Spital am Pyhrn	Ardning / Admont	5,38	0,1810	0,2494	5,38	0,1810	0,2494	7,54	0,2715	0,3329	7,54	0,2715	0,3329	11,23	0,3419	0,4877	11,23	0,3419	0,4877
A09-	Ardning / Admont	Liezen	0,60	0,0413	0,0568	0,60	0,0413	0,0568	0,84	0,0619	0,0759	0,84	0,0619	0,0759	1,24	0,0779	0,1112	1,24	0,0779	0,1112
A09-	Liezen	Rottemmann	1,25	0,0862	0,1188	1,25	0,0862	0,1188	1,75	0,1293	0,1585	1,75	0,1293	0,1585	2,59	0,1628	0,2323	2,59	0,1628	0,2323
A09-	Rottemmann	Trieben	3,12	0,2149	0,2961	3,12	0,2149	0,2961	4,37	0,3224	0,3952	4,37	0,3224	0,3952	6,47	0,4059	0,5790	6,47	0,4059	0,5790
A09-	Trieben	Treglwang	2,54	0,1747	0,2407	2,54	0,1747	0,2407	3,55	0,2621	0,3213	3,55	0,2621	0,3213	5,26	0,3300	0,4708	5,26	0,3300	0,4708
A09-	Treglwang	Kalwang	3,41	0,2348	0,3235	3,41	0,2348	0,3235	4,78	0,3522	0,4318	4,78	0,3522	0,4318	7,07	0,4435	0,6327	7,07	0,4435	0,6327
A09-	Kalwang	Mautern	1,59	0,1093	0,1506	1,59	0,1093	0,1506	2,22	0,1640	0,2010	2,22	0,1640	0,2010	3,29	0,2065	0,2946	3,29	0,2065	0,2946
A09-	Mautern	Kammern	1,79	0,1230	0,1695	1,79	0,1230	0,1695	2,50	0,1845	0,2262	2,50	0,1845	0,2262	3,70	0,2323	0,3314	3,70	0,2323	0,3314
A09-	Kammern	Traboch	1,87	0,1286	0,1772	1,87	0,1286	0,1772	2,62	0,1929	0,2365	2,62	0,1929	0,2365	3,87	0,2429	0,3465	3,87	0,2429	0,3465
A09-	Traboch	Terminal St. Michael	0,37	0,0253	0,0348	0,37	0,0253	0,0348	0,51	0,0379	0,0464	0,51	0,0379	0,0464	0,76	0,0477	0,0680	0,76	0,0477	0,0680
A09-	Terminal St. Michael	KN St. Michael	0,69	0,0473	0,0652	0,69	0,0473	0,0652	0,96	0,0710	0,0871	0,96	0,0710	0,0871	1,42	0,0894	0,1276	1,42	0,0894	0,1276
A09-	KN St. Michael	Übelbach	13,11	0,4409	0,6074	13,11	0,4409	0,6074	18,36	0,6613	0,8107	18,36	0,6613	0,8107	27,36	0,8328	1,1879	27,36	0,8328	1,1879
A09-	Übelbach	KN Peggau Deutschfeistritz	2,12	0,1458	0,2009	2,12	0,1458	0,2009	2,97	0,2187	0,2681	2,97	0,2187	0,2681	4,39	0,2754	0,3929	4,39	0,2754	0,3929
A09-	KN Peggau Deutschfeistritz	Gratkorn Nord	1,00	0,0691	0,0952	1,00	0,0691	0,0952	1,41	0,1036	0,1270	1,41	0,1036	0,1270	2,08	0,1305	0,1861	2,08	0,1305	0,1861
A09-	Gratkorn Nord	Gratkorn Süd	1,10	0,0759	0,1045	1,10	0,0759	0,1045	1,54	0,1138	0,1395	1,54	0,1138	0,1395	2,28	0,1433	0,2044	2,28	0,1433	0,2044
A09-	Gratkorn Süd	Graz Nord	0,24	0,0168	0,0232	0,24	0,0168	0,0232	0,34	0,0252	0,0309	0,34	0,0252	0,0309	0,51	0,0318	0,0453	0,51	0,0318	0,0453
A09-	Graz Nord	Graz Webling	2,79	0,1923	0,2650	2,79	0,1923	0,2650	3,91	0,2885										

STR-KENNZAHL	MAUTABSCHNITT VON	MAUTABSCHNITT BIS	Omnibusse / CO2-Emissionsklasse 1 / EURO V																	
			Kat. 2						Kat. 3						Kat. 4					
			Tag			Nacht			Tag			Nacht			Tag			Nacht		
			Ges	Luft Lärm	CO2	Ges	Luft Lärm	CO2	Ges	Luft Lärm	CO2	Ges	Luft Lärm	CO2	Ges	Luft Lärm	CO2	Ges	Luft Lärm	CO2
A10-	F. Verbindung GH Eben	Eben	0,31	0,0216	0,0298	0,31	0,0216	0,0298	0,44	0,0324	0,0397	0,44	0,0324	0,0397	0,65	0,0408	0,0582	0,65	0,0408	0,0582
A10-	Eben	Radstadt Altenmarkt Graz	0,70	0,0480	0,0661	0,70	0,0480	0,0661	0,98	0,0720	0,0882	0,98	0,0720	0,0882	1,44	0,0906	0,1293	1,44	0,0906	0,1293
A10-	Radstadt Altenmarkt Graz	Flachau	0,97	0,0671	0,0924	0,97	0,0671	0,0924	1,36	0,1006	0,1234	1,36	0,1006	0,1234	2,02	0,1267	0,1808	2,02	0,1267	0,1808
A10-	Flachau	Flachauwinkel	3,62	0,1309	0,1803	3,62	0,1309	0,1803	5,07	0,1963	0,2406	5,07	0,1963	0,2406	7,54	0,2472	0,3526	7,54	0,2472	0,3526
A10-	Flachauwinkel	Zederhaus	9,12	0,3298	0,4544	9,12	0,3298	0,4544	12,77	0,4947	0,6064	12,77	0,4947	0,6064	19,01	0,6229	0,8886	19,01	0,6229	0,8886
A10-	Zederhaus	St. Michael/Lungau	6,02	0,2176	0,2998	6,02	0,2176	0,2998	8,43	0,3264	0,4001	8,43	0,3264	0,4001	12,55	0,4110	0,5863	12,55	0,4110	0,5863
A10-	St. Michael/Lungau	Rennweg Katschberg	4,41	0,1595	0,2198	4,41	0,1595	0,2198	6,18	0,2393	0,2933	6,18	0,2393	0,2933	9,20	0,3013	0,4298	9,20	0,3013	0,4298
A102	Seeboden	KN Spittal Millstätter See	0,51	0,0349	0,0481	0,51	0,0349	0,0481	0,71	0,0524	0,0642	0,71	0,0524	0,0642	1,05	0,0660	0,0941	1,05	0,0660	0,0941
A102	KN Spittal Millstätter See	Lendorf	1,09	0,0753	0,1038	1,09	0,0753	0,1038	1,53	0,1130	0,1385	1,53	0,1130	0,1385	2,27	0,1423	0,2030	2,27	0,1423	0,2030
A10-	Rennweg Katschberg	Gmünd Maltatal	4,43	0,3048	0,4200	4,43	0,3048	0,4200	6,20	0,4572	0,5605	6,20	0,4572	0,5605	9,17	0,5758	0,8213	9,17	0,5758	0,8213
A10-	Gmünd Maltatal	KN Spittal Millstätter See	2,52	0,1735	0,2390	2,52	0,1735	0,2390	3,53	0,2602	0,3190	3,53	0,2602	0,3190	5,22	0,3277	0,4674	5,22	0,3277	0,4674
A10-	KN Spittal Millstätter See	Spittal Ost	1,91	0,1314	0,1810	1,91	0,1314	0,1810	2,67	0,1971	0,2416	2,67	0,1971	0,2416	3,95	0,2482	0,3541	3,95	0,2482	0,3541
A10-	Spittal Ost	Paternion Feistritz	3,30	0,2269	0,3127	3,30	0,2269	0,3127	4,62	0,3404	0,4173	4,62	0,3404	0,4173	6,83	0,4286	0,6114	6,83	0,4286	0,6114
A10-	Paternion Feistritz	Villach West	3,55	0,2446	0,3370	3,55	0,2446	0,3370	4,97	0,3669	0,4498	4,97	0,3669	0,4498	7,36	0,4620	0,6590	7,36	0,4620	0,6590
A10-	Villach West	Villach Ossiacher See	1,54	0,1057	0,1457	1,54	0,1057	0,1457	2,15	0,1586	0,1944	2,15	0,1586	0,1944	3,18	0,1997	0,2849	3,18	0,1997	0,2849
A10-	Villach Ossiacher See	KN Villach	1,20	0,0826	0,1138	1,20	0,0826	0,1138	1,68	0,1239	0,1519	1,68	0,1239	0,1519	2,49	0,1561	0,2226	2,49	0,1561	0,2226
A11-	KN Villach	St. Niklas Faakersee	0,86	0,0591	0,0815	0,86	0,0591	0,0815	1,20	0,0887	0,1087	1,20	0,0887	0,1087	1,78	0,1117	0,1593	1,78	0,1117	0,1593
A11-	St. Niklas Faakersee	St. Jakob/Rosental	2,16	0,1485	0,2046	2,16	0,1485	0,2046	3,02	0,2228	0,2731	3,02	0,2228	0,2731	4,47	0,2805	0,4002	4,47	0,2805	0,4002
A11-	St. Jakob/Rosental	Staatsgrenze Karawankentunnel	9,85	0,1747	0,2407	9,85	0,1747	0,2407	13,79	0,2621	0,3213	13,79	0,2621	0,3213	20,61	0,3300	0,4708	20,61	0,3300	0,4708
A12-	Staatsgrenze Kufstein	Kufstein Nord	0,51	0,0288	0,0396	0,51	0,0288	0,0396	0,71	0,0431	0,0529	0,71	0,0431	0,0529	1,05	0,0543	0,0775	1,05	0,0543	0,0775
A12-	Kufstein Nord	Kufstein Süd	1,30	0,0738	0,1016	1,30	0,0738	0,1016	1,81	0,1106	0,1356	1,81	0,1106	0,1356	2,69	0,1393	0,1988	2,69	0,1393	0,1988
A12-	Kufstein Süd	Kirchbichl Langkampfen	1,77	0,1007	0,1388	1,77	0,1007	0,1388	2,48	0,1511	0,1852	2,48	0,1511	0,1852	3,67	0,1902	0,2714	3,67	0,1902	0,2714
A12-	Kirchbichl Langkampfen	Wörgl Ost St.Johann i. T. Brixental	1,73	0,0986	0,1358	1,73	0,0986	0,1358	2,42	0,1478	0,1812	2,42	0,1478	0,1812	3,59	0,1862	0,2655	3,59	0,1862	0,2655
A12-	Wörgl Ost St.Johann i. T. Brixental	Wörgl West	0,91	0,0519	0,0715	0,91	0,0519	0,0715	1,28	0,0778	0,0954	1,28	0,0778	0,0954	1,89	0,0980	0,1398	1,89	0,0980	0,1398
A12-	Wörgl West	Kramsach Rattenberg Brixlegg	3,88	0,2212	0,3048	3,88	0,2212	0,3048	5,44	0,3318	0,4068	5,44	0,3318	0,4068	8,07	0,4178	0,5960	8,07	0,4178	0,5960
A12-	Kramsach Rattenberg Brixlegg	Wiesing Achensee Zillertal	2,38	0,1357	0,1870	2,38	0,1357	0,1870	3,34	0,2036	0,2496	3,34	0,2036	0,2496	4,95	0,2564	0,3657	4,95	0,2564	0,3657
A12-	Wiesing Achensee Zillertal	Jenbach	0,94	0,0537	0,0740	0,94	0,0537	0,0740	1,32	0,0806	0,0988	1,32	0,0806	0,0988	1,96	0,1015	0,1447	1,96	0,1015	0,1447
A12-	Jenbach	Schwaz	2,08	0,1185	0,1632	2,08	0,1185	0,1632	2,91	0,1777	0,2178	2,91	0,1777	0,2178	4,32	0,2238	0,3192	4,32	0,2238	0,3192
A12-	Schwaz	Vomp	1,19	0,0677	0,0933	1,19	0,0677	0,0933	1,67	0,1016	0,1245	1,67	0,1016	0,1245	2,47	0,1279	0,1825	2,47	0,1279	0,1825
A12-	Vomp	Wattens	2,45	0,1396	0,1923	2,45	0,1396	0,1923	3,43	0,2094	0,2567	3,43	0,2094	0,2567	5,09	0,2637	0,3761	5,09	0,2637	0,3761
A12-	Wattens	Hall/Tirol Mitte	2,17	0,1238	0,1705	2,17	0,1238	0,1705	3,04	0,1856	0,2276	3,04	0,1856	0,2276	4,51	0,2338	0,3334	4,51	0,2338	0,3334
A12-	Hall/Tirol Mitte	Hall/Tirol West	0,87	0,0498	0,0686	0,87	0,0498	0,0686	1,22	0,0747	0,0915	1,22	0,0747	0,0915	1,81	0,0940	0,1341	1,81	0,0940	0,1341
A12-	Hall/Tirol West	A12 Innsbruck Ost	0,97	0,0550	0,0758	0,97	0,0550	0,0758	1,35	0,0825	0,1012	1,35	0,0825	0,1012	2,01	0,1039	0,1482	2,01	0,1039	0,1482
A12-	A12 Innsbruck Ost	Innsbruck Mitte	0,64	0,0380	0,0523	0,64	0,0380	0,0523	0,89	0,0570	0,0698	0,89	0,0570	0,0698	1,32	0,0717	0,1024	1,32	0,0717	0,1024
A12-	Innsbruck Mitte	A12 Innsbruck West	0,84	0,0576	0,0794	0,84	0,0576	0,0794	1,17	0,0864	0,1059	1,17	0,0864	0,1059	1,73	0,1088	0,1552	1,73	0,1088	0,1552
A12-	A12 Innsbruck West	Innsbruck Kranebitten	1,10	0,0755	0,1040	1,10	0,0755	0,1040	1,54	0,1132	0,1388	1,54	0,1132	0,1388	2,27	0,1426	0,2034	2,27	0,1426	0,2034
A12-	Innsbruck Kranebitten	Zirl Ost Garmisch Seefeld	1,27	0,0876	0,1207	1,27	0,0876	0,1207	1,78	0,1314	0,1611	1,78	0,1314	0,1611	2,64	0,1655	0,2360	2,64	0,1655	0,2360
A12-	Zirl Ost Garmisch Seefeld	Zirl West	0,80	0,0548	0,0755	0,80	0,0548	0,0755	1,11	0,0822	0,1008	1,11	0,0822	0,1008	1,65	0,1035	0,1477	1,65	0,1035	0,1477
A12-	Zirl West	Pettinau	1,43	0,0982	0,1352	1,43	0,0982	0,1352	2,00	0,1472	0,1805	2,00	0,1472	0,1805	2,95	0,1854	0,2645	2,95	0,1854	0,2645
A12-	Pettinau	Telfs Ost	1,44	0,0992	0,1367	1,44	0,0992	0,1367	2,02	0,1489	0,1825	2,02	0,1489	0,1825	2,99	0,1874	0,2674	2,99	0,1874	0,2674
A12-	Telfs Ost	Telfs West	0,70	0,0485	0,0668	0,70	0,0485	0,0668	0,99	0,0727	0,0891	0,99	0,0727	0,0891	1,46	0,0915	0,1306	1,46	0,0915	0,1306
A12-	Telfs West	Mötz Reutte	2,27	0,1566	0,2158	2,27	0,1566	0,2158	3,19	0,2349	0,2880	3,19	0,2349	0,2880	4,71	0,2958	0,4220	4,71	0,2958	0,4220
A12-	Mötz Reutte	Haiming Ötztal	2,65	0,1822	0,2510	2,65	0,1822	0,2510	3,70	0,2732	0,3350	3,70	0,2732	0,3350	5,48	0,3441	0,4908	5,48	0,3441	0,4908
A12-	Haiming Ötztal	Imst	2,11	0,1450	0,1998	2,11	0,1450	0,1998	2,95	0,2175	0,2667	2,95	0,2175	0,2667	4,36	0,2739	0,3907	4,36	0,2739	0,3907
A12-	Imst	Imst Au	0,36	0,0246	0,0338	0,36	0,0246	0,0338	0,50	0,0368	0,0451	0,50	0,0368	0,0451	0,74	0,0464	0,0662	0,74	0,0464	0,0662
A12-	Imst Au	Mils	0,77	0,0527	0,0727	0,77	0,0527	0,0727	1,07	0,0791	0,0970	1,07	0,0791	0,0970	1,59	0,0996	0,1421	1,59	0,0996	0,1421
A12-	Mils	Mils Schönwies	1,23	0,0850	0,1171	1,23	0,0850	0,1171	1,73	0,1274	0,1562	1,73	0,1274	0,1562	2,56	0,1605	0,2289	2,56	0,1605	0,2289
A12-	Mils Schönwies	KN Oberinntal	1,09	0,0752	0,1037	1,09	0,0752	0,1037	1,53	0,1129	0,1384	1,53	0,1129	0,1384	2,26	0,1421	0,2027	2,26	0,1421	0,2027
A12-	KN Oberinntal	Zams	0,29	0,0198	0,0273	0,29	0,0198	0,0273	0,40	0,0297	0,0364	0,40	0,0297	0,0364	0,60	0,0374	0,0534	0,60	0,0374	0,0534
A122	KN Oberinntal	Fließ	2,04	0,1408	0,1939	2,04	0,1													

STR-KENNZAHL	MAUTABSCHNITT VON	MAUTABSCHNITT BIS	Omnibusse / CO2-Emissionsklasse 1 / EURO V																	
			Kat. 2						Kat. 3						Kat. 4					
			Tag			Nacht			Tag			Nacht			Tag			Nacht		
			Ges	Luft Lärm	CO2	Ges	Luft Lärm	CO2	Ges	Luft Lärm	CO2	Ges	Luft Lärm	CO2	Ges	Luft Lärm	CO2	Ges	Luft Lärm	CO2
A14-	Brandnertal	Bludenz Bürs	0,40	0,0278	0,0383	0,40	0,0278	0,0383	0,57	0,0417	0,0511	0,57	0,0417	0,0511	0,84	0,0525	0,0749	0,84	0,0525	0,0749
A14-	Bludenz Bürs	Bludenz Montafon	0,57	0,0394	0,0543	0,57	0,0394	0,0543	0,80	0,0591	0,0725	0,80	0,0591	0,0725	1,19	0,0745	0,1062	1,19	0,0745	0,1062
A141	KN Bregenz	Bregenz Citytunnel	0,52	0,0361	0,0497	0,52	0,0361	0,0497	0,73	0,0542	0,0664	0,73	0,0542	0,0664	1,09	0,0682	0,0973	1,09	0,0682	0,0973
A21-	KN Steinhäusl	Hochstraße	0,87	0,0596	0,0821	0,87	0,0596	0,0821	1,21	0,0893	0,1095	1,21	0,0893	0,1095	1,79	0,1125	0,1605	1,79	0,1125	0,1605
A21-	Hochstraße	Alland	3,02	0,2081	0,2867	3,02	0,2081	0,2867	4,23	0,3121	0,3827	4,23	0,3121	0,3827	6,26	0,3931	0,5607	6,26	0,3931	0,5607
A21-	Alland	Mayerling	0,61	0,0422	0,0582	0,61	0,0422	0,0582	0,86	0,0634	0,0777	0,86	0,0634	0,0777	1,27	0,0798	0,1138	1,27	0,0798	0,1138
A21-	Mayerling	Heiligenkreuz	1,42	0,0979	0,1348	1,42	0,0979	0,1348	1,99	0,1468	0,1800	1,99	0,1468	0,1800	2,94	0,1849	0,2637	2,94	0,1849	0,2637
A21-	Heiligenkreuz	Hinterbrühl	0,79	0,0546	0,0752	0,79	0,0546	0,0752	1,11	0,0818	0,1003	1,11	0,0818	0,1003	1,64	0,1031	0,1470	1,64	0,1031	0,1470
A21-	Hinterbrühl	Gießhübl	1,49	0,1023	0,1410	1,49	0,1023	0,1410	2,08	0,1535	0,1882	2,08	0,1535	0,1882	3,08	0,1933	0,2757	3,08	0,1933	0,2757
A21-	Gießhübl	Brunn/Gebirge	1,24	0,0856	0,1180	1,24	0,0856	0,1180	1,74	0,1284	0,1575	1,74	0,1284	0,1575	2,58	0,1617	0,2307	2,58	0,1617	0,2307
A21-	Brunn/Gebirge	KN Vösendorf	0,55	0,0381	0,0525	0,55	0,0381	0,0525	0,77	0,0571	0,0700	0,77	0,0571	0,0700	1,15	0,0719	0,1026	1,15	0,0719	0,1026
A22-	KN Wien Kaisermühlen	Kaisermühlen	0,44	0,0301	0,0415	0,44	0,0301	0,0415	0,61	0,0451	0,0553	0,61	0,0451	0,0553	0,91	0,0568	0,0811	0,91	0,0568	0,0811
A22-	Kaisermühlen	Reichsbrücke	0,36	0,0249	0,0344	0,36	0,0249	0,0344	0,51	0,0374	0,0459	0,51	0,0374	0,0459	0,75	0,0471	0,0672	0,75	0,0471	0,0672
A22-	Reichsbrücke	Kagran Vienna International Center	0,14	0,0096	0,0132	0,14	0,0096	0,0132	0,20	0,0144	0,0177	0,20	0,0144	0,0177	0,29	0,0182	0,0259	0,29	0,0182	0,0259
A22-	Kagran Vienna International Center	Brigittenuerbrücke	0,22	0,0154	0,0212	0,22	0,0154	0,0212	0,31	0,0231	0,0283	0,31	0,0231	0,0283	0,46	0,0291	0,0415	0,46	0,0291	0,0415
A22-	Brigittenuerbrücke	Floridsdorferbrücke	0,36	0,0248	0,0342	0,36	0,0248	0,0342	0,51	0,0373	0,0457	0,51	0,0373	0,0457	0,75	0,0469	0,0669	0,75	0,0469	0,0669
A22-	Floridsdorferbrücke	KN Gürtel Nordbrücke	0,23	0,0158	0,0218	0,23	0,0158	0,0218	0,32	0,0238	0,0291	0,32	0,0238	0,0291	0,48	0,0299	0,0427	0,48	0,0299	0,0427
A22-	KN Gürtel Nordbrücke	Strebersdorf	0,79	0,0541	0,0746	0,79	0,0541	0,0746	1,10	0,0812	0,0996	1,10	0,0812	0,0996	1,63	0,1023	0,1459	1,63	0,1023	0,1459
A221	Wien Nordbrücke	KN Gürtel Nordbrücke	0,23	0,0160	0,0220	0,23	0,0160	0,0220	0,32	0,0239	0,0294	0,32	0,0239	0,0294	0,48	0,0302	0,0430	0,48	0,0302	0,0430
A221	KN Gürtel Nordbrücke	Wien Pragerstraße	0,25	0,0172	0,0237	0,25	0,0172	0,0237	0,35	0,0258	0,0316	0,35	0,0258	0,0316	0,52	0,0325	0,0463	0,52	0,0325	0,0463
A221	Wien Pragerstraße	Wien Neujedlersdorf	0,11	0,0075	0,0104	0,11	0,0075	0,0104	0,15	0,0113	0,0138	0,15	0,0113	0,0138	0,23	0,0142	0,0203	0,23	0,0142	0,0203
A221	Wien Neujedlersdorf	Brünnerstr/Shuttleworthstraße	0,28	0,0191	0,0263	0,28	0,0191	0,0263	0,39	0,0286	0,0351	0,39	0,0286	0,0351	0,57	0,0360	0,0514	0,57	0,0360	0,0514
A22-	Strebersdorf	Korneuburg Ost	1,58	0,1091	0,1503	1,58	0,1091	0,1503	2,22	0,1636	0,2006	2,22	0,1636	0,2006	3,28	0,2060	0,2939	3,28	0,2060	0,2939
A222	Strebersdorf	Wien Vohburggasse	0,20	0,0136	0,0187	0,20	0,0136	0,0187	0,28	0,0203	0,0249	0,28	0,0203	0,0249	0,41	0,0256	0,0365	0,41	0,0256	0,0365
A22-	Korneuburg Ost	KN Korneuburg	1,02	0,0704	0,0970	1,02	0,0704	0,0970	1,43	0,1056	0,1295	1,43	0,1056	0,1295	2,12	0,1330	0,1897	2,12	0,1330	0,1897
A22-	KN Korneuburg	Stockerau Ost	1,49	0,1024	0,1411	1,49	0,1024	0,1411	2,08	0,1536	0,1883	2,08	0,1536	0,1883	3,08	0,1935	0,2760	3,08	0,1935	0,2760
A22-	Stockerau Ost	Stockerau Mitte	0,59	0,0408	0,0563	0,59	0,0408	0,0563	0,83	0,0613	0,0751	0,83	0,0613	0,0751	1,23	0,0771	0,1100	1,23	0,0771	0,1100
A22-	Stockerau Mitte	KN Stockerau/West	0,50	0,0347	0,0478	0,50	0,0347	0,0478	0,71	0,0520	0,0638	0,71	0,0520	0,0638	1,04	0,0655	0,0935	1,04	0,0655	0,0935
A23-	Altmannsdorferstraße	KN Wien Inzersdorf	0,44	0,0303	0,0418	0,44	0,0303	0,0418	0,62	0,0455	0,0558	0,62	0,0455	0,0558	0,91	0,0573	0,0818	0,91	0,0573	0,0818
A23-	KN Wien Inzersdorf	Favoriten	1,11	0,0765	0,1054	1,11	0,0765	0,1054	1,56	0,1147	0,1406	1,56	0,1147	0,1406	2,30	0,1444	0,2060	2,30	0,1444	0,2060
A23-	Favoriten	KN Gürtel Landstraßer Hauptstraße	0,70	0,0479	0,0660	0,70	0,0479	0,0660	0,97	0,0719	0,0881	0,97	0,0719	0,0881	1,44	0,0905	0,1292	1,44	0,0905	0,1292
A23-	KN Gürtel Landstraßer Hauptstraße	St. Marx	0,26	0,0182	0,0251	0,26	0,0182	0,0251	0,37	0,0273	0,0335	0,37	0,0273	0,0335	0,55	0,0344	0,0490	0,55	0,0344	0,0490
A23-	St. Marx	KN Wien Prater	0,22	0,0154	0,0213	0,22	0,0154	0,0213	0,31	0,0232	0,0284	0,31	0,0232	0,0284	0,46	0,0292	0,0416	0,46	0,0292	0,0416
A23-	KN Wien Prater	Handelskai	0,50	0,0343	0,0472	0,50	0,0343	0,0472	0,70	0,0514	0,0631	0,70	0,0514	0,0631	1,03	0,0648	0,0924	1,03	0,0648	0,0924
A23-	Handelskai	KN Wien Kaisermühlen	0,23	0,0157	0,0216	0,23	0,0157	0,0216	0,32	0,0235	0,0288	0,32	0,0235	0,0288	0,47	0,0296	0,0422	0,47	0,0296	0,0422
A23-	KN Wien Kaisermühlen	Groß Enzersdorf Stadlau	0,62	0,0430	0,0593	0,62	0,0430	0,0593	0,87	0,0645	0,0791	0,87	0,0645	0,0791	1,29	0,0813	0,1159	1,29	0,0813	0,1159
A23-	Groß Enzersdorf Stadlau	Hirschstetten	0,35	0,0241	0,0332	0,35	0,0241	0,0332	0,49	0,0362	0,0444	0,49	0,0362	0,0444	0,73	0,0456	0,0650	0,73	0,0456	0,0650
A233	KN Gürtel Landstraßer Hauptstraße	Wien Gürtel	0,20	0,0141	0,0194	0,20	0,0141	0,0194	0,29	0,0211	0,0259	0,29	0,0211	0,0259	0,42	0,0266	0,0379	0,42	0,0266	0,0379
A25-	KN A1/A25 Passau Wels	Weißkirchen	2,30	0,1587	0,2186	2,30	0,1587	0,2186	3,23	0,2380	0,2918	3,23	0,2380	0,2918	4,77	0,2997	0,4275	4,77	0,2997	0,4275
A25-	Weißkirchen	Marchtrenk Wels Ost	0,82	0,0565	0,0779	0,82	0,0565	0,0779	1,15	0,0848	0,1040	1,15	0,0848	0,1040	1,70	0,1068	0,1523	1,70	0,1068	0,1523
A25-	Marchtrenk Wels Ost	ÖBB Terminal Wels	0,22	0,0152	0,0210	0,22	0,0152	0,0210	0,31	0,0228	0,0280	0,31	0,0228	0,0280	0,46	0,0287	0,0410	0,46	0,0287	0,0410
A25-	ÖBB Terminal Wels	Wels Nord	1,06	0,0729	0,1005	1,06	0,0729	0,1005	1,48	0,1094	0,1341	1,48	0,1094	0,1341	2,19	0,1377	0,1965	2,19	0,1377	0,1965
A25-	Wels Nord	KN Wels	0,75	0,0519	0,0715	0,75	0,0519	0,0715	1,06	0,0778	0,0954	1,06	0,0778	0,0954	1,56	0,0980	0,1398	1,56	0,0980	0,1398
S01-	KN Vösendorf	Vorarlberger Allee	0,56	0,0385	0,0530	0,56	0,0385	0,0530	0,78	0,0577	0,0707	0,78	0,0577	0,0707	1,16	0,0727	0,1036	1,16	0,0727	0,1036
S01-	Vorarlberger Allee	Laxenburger Str.	0,29	0,0202	0,0278	0,29	0,0202	0,0278	0,41	0,0303	0,0371	0,41	0,0303	0,0371	0,61	0,0381	0,0544	0,61	0,0381	0,0544
S01-	Laxenburger Str.	Güterzentrum Wien Süd	0,36	0,0250	0,0345	0,36	0,0250	0,0345	0,51	0,0376	0,0460	0,51	0,0376	0,0460	0,75	0,0473	0,0675	0,75	0,0473	0,0675
S01-	Güterzentrum Wien Süd	Rothneusiedl	0,24	0,0163	0,0224	0,24	0,0163	0,0224	0,33	0,0244	0,0299	0,33	0,0244	0,0299	0,49	0,0307	0,0438	0,49	0,0307	0,0438
S01-	Rothneusiedl	KN Rustenfeld	0,55	0,0381	0,0525	0,55	0,0381	0,0525	0,77	0,0571	0,0700	0,77	0,0571	0,0700	1,15	0,0719	0,1026	1,15	0,0719	0,1026
S01-	KN Rustenfeld	Rannersdorf	0,78	0,0534	0,0736	0,78	0,0534	0,0736	1,09	0,0801	0,0982	1,09	0,0801	0,0982	1,61	0,1009	0,1439	1,61	0,1009	0,1439
S011	KN Rustenfeld	Leopoldsdorf (B16)	0,34	0,0237	0															

STR-KENNZAHL	MAUTABSCHNITT VON	MAUTABSCHNITT BIS	Omnibusse / CO2-Emissionsklasse 1 / EURO V																	
			Kat. 2					Kat. 3					Kat. 4							
			Tag			Nacht			Tag			Nacht			Tag			Nacht		
			Ges	Luft Lärm	CO2	Ges	Luft Lärm	CO2	Ges	Luft Lärm	CO2	Ges	Luft Lärm	CO2	Ges	Luft Lärm	CO2	Ges	Luft Lärm	CO2
S03-	Großstelzendorf	Hollabrunn Süd	1,20	0,0825	0,1136	1,20	0,0825	0,1136	1,68	0,1237	0,1516	1,68	0,1237	0,1516	2,48	0,1558	0,2222	2,48	0,1558	0,2222
S03-	Hollabrunn Süd	Hollabrunn Mitte	0,34	0,0236	0,0325	0,34	0,0236	0,0325	0,48	0,0354	0,0434	0,48	0,0354	0,0434	0,71	0,0446	0,0636	0,71	0,0446	0,0636
S03-	Hollabrunn Mitte	Hollabrunn Nord	0,78	0,0535	0,0737	0,78	0,0535	0,0737	1,09	0,0802	0,0983	1,09	0,0802	0,0983	1,61	0,1010	0,1440	1,61	0,1010	0,1440
S03-	Hollabrunn Nord	Wullersdorf	1,49	0,1025	0,1413	1,49	0,1025	0,1413	2,09	0,1538	0,1885	2,09	0,1538	0,1885	3,09	0,1937	0,2763	3,09	0,1937	0,2763
S03-	Wullersdorf	Guntersdorf	1,03	0,0710	0,0978	1,03	0,0710	0,0978	1,44	0,1065	0,1305	1,44	0,1065	0,1305	2,14	0,1341	0,1913	2,14	0,1341	0,1913
S04-	KN Mattersburg	Sigleß	0,62	0,0426	0,0587	0,62	0,0426	0,0587	0,87	0,0639	0,0784	0,87	0,0639	0,0784	1,28	0,0805	0,1148	1,28	0,0805	0,1148
S04-	Sigleß	Bad Sauerbrunn	1,45	0,0996	0,1372	1,45	0,0996	0,1372	2,03	0,1494	0,1831	2,03	0,1494	0,1831	3,00	0,1881	0,2684	3,00	0,1881	0,2684
S04-	Bad Sauerbrunn	Neudörfel	0,61	0,0419	0,0577	0,61	0,0419	0,0577	0,85	0,0628	0,0770	0,85	0,0628	0,0770	1,26	0,0791	0,1128	1,26	0,0791	0,1128
S04-	Neudörfel	Wr.Neustadt Ost	0,64	0,0438	0,0604	0,64	0,0438	0,0604	0,89	0,0657	0,0806	0,89	0,0657	0,0806	1,32	0,0828	0,1180	1,32	0,0828	0,1180
S04-	Wr.Neustadt Ost	Katzelsdorf	0,30	0,0205	0,0283	0,30	0,0205	0,0283	0,42	0,0308	0,0377	0,42	0,0308	0,0377	0,62	0,0388	0,0553	0,62	0,0388	0,0553
S04-	Katzelsdorf	Langenkirchen	0,25	0,0172	0,0237	0,25	0,0172	0,0237	0,35	0,0258	0,0316	0,35	0,0258	0,0316	0,52	0,0324	0,0463	0,52	0,0324	0,0463
S04-	Langenkirchen	Wr.Neustadt Süd	0,22	0,0152	0,0210	0,22	0,0152	0,0210	0,31	0,0228	0,0280	0,31	0,0228	0,0280	0,46	0,0288	0,0410	0,46	0,0288	0,0410
S04-	Wr.Neustadt Süd	KN Wr. Neustadt	0,37	0,0252	0,0347	0,37	0,0252	0,0347	0,51	0,0378	0,0463	0,51	0,0378	0,0463	0,76	0,0476	0,0679	0,76	0,0476	0,0679
S05-	KN Stockerau/West	Tulln	2,53	0,1739	0,2396	2,53	0,1739	0,2396	3,54	0,2608	0,3197	3,54	0,2608	0,3197	5,23	0,3284	0,4685	5,23	0,3284	0,4685
S05-	Tulln	Königsbrunn / Wagram	3,14	0,2161	0,2977	3,14	0,2161	0,2977	4,39	0,3241	0,3973	4,39	0,3241	0,3973	6,50	0,4081	0,5822	6,50	0,4081	0,5822
S05-	Königsbrunn / Wagram	Kirchberg/Wagram	0,84	0,0581	0,0800	0,84	0,0581	0,0800	1,18	0,0871	0,1067	1,18	0,0871	0,1067	1,75	0,1097	0,1564	1,75	0,1097	0,1564
S05-	Kirchberg/Wagram	Fels / Wagram	0,63	0,0435	0,0599	0,63	0,0435	0,0599	0,88	0,0652	0,0800	0,88	0,0652	0,0800	1,31	0,0821	0,1172	1,31	0,0821	0,1172
S05-	Fels / Wagram	Grafenwörth	1,45	0,1001	0,1379	1,45	0,1001	0,1379	2,04	0,1502	0,1841	2,04	0,1502	0,1841	3,01	0,1891	0,2698	3,01	0,1891	0,2698
S05-	Grafenwörth	Jettsdorf	0,65	0,0448	0,0617	0,65	0,0448	0,0617	0,91	0,0671	0,0823	0,91	0,0671	0,0823	1,35	0,0846	0,1206	1,35	0,0846	0,1206
S06-	KN Seebenstein	Neunkirchen	0,99	0,0683	0,0941	0,99	0,0683	0,0941	1,39	0,1025	0,1256	1,39	0,1025	0,1256	2,06	0,1290	0,1841	2,06	0,1290	0,1841
S06-	Neunkirchen	Gloggnitz	3,18	0,2191	0,3018	3,18	0,2191	0,3018	4,46	0,3286	0,4028	4,46	0,3286	0,4028	6,59	0,4138	0,5902	6,59	0,4138	0,5902
S06-	Gloggnitz	Maria Schutz	2,03	0,1396	0,1924	2,03	0,1396	0,1924	2,84	0,2094	0,2568	2,84	0,2094	0,2568	4,20	0,2637	0,3762	4,20	0,2637	0,3762
S06-	Maria Schutz	Spital / Semmering	1,72	0,1185	0,1633	1,72	0,1185	0,1633	2,41	0,1778	0,2179	2,41	0,1778	0,2179	3,57	0,2239	0,3193	3,57	0,2239	0,3193
S06-	Spital / Semmering	Mürzzuschlag Ost	1,44	0,0990	0,1364	1,44	0,0990	0,1364	2,01	0,1485	0,1821	2,01	0,1485	0,1821	2,98	0,1870	0,2668	2,98	0,1870	0,2668
S06-	Mürzzuschlag Ost	Mariazell, Mürzsteg, Mürzzuschlag	1,27	0,0878	0,1209	1,27	0,0878	0,1209	1,79	0,1317	0,1614	1,79	0,1317	0,1614	2,64	0,1658	0,2365	2,64	0,1658	0,2365
S06-	Mariazell, Mürzsteg, Mürzzuschlag	Hönigsberg	0,91	0,0626	0,0862	0,91	0,0626	0,0862	1,27	0,0939	0,1151	1,27	0,0939	0,1151	1,88	0,1182	0,1686	1,88	0,1182	0,1686
S06-	Hönigsberg	Langenwang	0,50	0,0346	0,0477	0,50	0,0346	0,0477	0,70	0,0519	0,0637	0,70	0,0519	0,0637	1,04	0,0654	0,0933	1,04	0,0654	0,0933
S06-	Langenwang	Krieglach	0,60	0,0411	0,0566	0,60	0,0411	0,0566	0,84	0,0617	0,0756	0,84	0,0617	0,0756	1,24	0,0777	0,1108	1,24	0,0777	0,1108
S06-	Krieglach	Mitterdorf	1,51	0,1039	0,1432	1,51	0,1039	0,1432	2,11	0,1559	0,1911	2,11	0,1559	0,1911	3,13	0,1963	0,2800	3,13	0,1963	0,2800
S06-	Mitterdorf	Kindberg Ost	1,53	0,1057	0,1456	1,53	0,1057	0,1456	2,15	0,1585	0,1943	2,15	0,1585	0,1943	3,18	0,1996	0,2847	3,18	0,1996	0,2847
S06-	Kindberg Ost	Kindberg West	0,33	0,0227	0,0312	0,33	0,0227	0,0312	0,46	0,0340	0,0417	0,46	0,0340	0,0417	0,68	0,0428	0,0611	0,68	0,0428	0,0611
S06-	Kindberg West	Kindbergdörfel	0,33	0,0227	0,0312	0,33	0,0227	0,0312	0,46	0,0340	0,0417	0,46	0,0340	0,0417	0,68	0,0428	0,0611	0,68	0,0428	0,0611
S06-	Kindbergdörfel	Allerheiligen Mürzhofen	0,74	0,0510	0,0703	0,74	0,0510	0,0703	1,04	0,0766	0,0939	1,04	0,0766	0,0939	1,54	0,0964	0,1375	1,54	0,0964	0,1375
S06-	Allerheiligen Mürzhofen	St. Marein	1,11	0,0767	0,1056	1,11	0,0767	0,1056	1,56	0,1150	0,1410	1,56	0,1150	0,1410	2,31	0,1448	0,2066	2,31	0,1448	0,2066
S06-	St. Marein	Kapfenberg	0,79	0,0544	0,0749	0,79	0,0544	0,0749	1,11	0,0815	0,1000	1,11	0,0815	0,1000	1,64	0,1027	0,1465	1,64	0,1027	0,1465
S06-	Kapfenberg	KN Bruck/Mur	1,47	0,1015	0,1398	1,47	0,1015	0,1398	2,06	0,1522	0,1866	2,06	0,1522	0,1866	3,05	0,1917	0,2734	3,05	0,1917	0,2734
S06-	KN Bruck/Mur	ASt Bruck/Mur West	1,26	0,0870	0,1199	1,26	0,0870	0,1199	1,77	0,1306	0,1601	1,77	0,1306	0,1601	2,62	0,1644	0,2345	2,62	0,1644	0,2345
S06-	ASt Bruck/Mur West	Niklasdorf	1,17	0,0804	0,1108	1,17	0,0804	0,1108	1,64	0,1206	0,1479	1,64	0,1206	0,1479	2,42	0,1519	0,2167	2,42	0,1519	0,2167
S06-	Niklasdorf	Leoben Ost	1,25	0,0858	0,1182	1,25	0,0858	0,1182	1,74	0,1287	0,1578	1,74	0,1287	0,1578	2,58	0,1620	0,2312	2,58	0,1620	0,2312
S06-	Leoben Ost	Leoben West	1,40	0,0961	0,1324	1,40	0,0961	0,1324	1,95	0,1442	0,1767	1,95	0,1442	0,1767	2,89	0,1815	0,2589	2,89	0,1815	0,2589
S06-	Leoben West	St. Michael	1,32	0,0912	0,1257	1,32	0,0912	0,1257	1,86	0,1368	0,1678	1,86	0,1368	0,1678	2,74	0,1723	0,2458	2,74	0,1723	0,2458
S06-	St. Michael	KN St. Michael	0,40	0,0277	0,0382	0,40	0,0277	0,0382	0,56	0,0416	0,0510	0,56	0,0416	0,0510	0,83	0,0524	0,0747	0,83	0,0524	0,0747
S07-	KN Riegersdorf	Fürstenfeld	2,25	0,1552	0,2138	2,25	0,1552	0,2138	3,16	0,2327	0,2853	3,16	0,2327	0,2853	4,67	0,2931	0,4181	4,67	0,2931	0,4181
S07-	Fürstenfeld	Rudersdorf	0,58	0,0400	0,0552	0,58	0,0400	0,0552	0,81	0,0600	0,0736	0,81	0,0600	0,0736	1,20	0,0756	0,1079	1,20	0,0756	0,1079
S07-	Rudersdorf	Dobersdorf	1,38	0,0951	0,1310	1,38	0,0951	0,1310	1,93	0,1426	0,1748	1,93	0,1426	0,1748	2,86	0,1796	0,2561	2,86	0,1796	0,2561
S10-	Unterweikersdorf	Neumarkt	1,75	0,1205	0,1661	1,75	0,1205	0,1661	2,45	0,1808	0,2217	2,45	0,1808	0,2217	3,63	0,2277	0,3248	3,63	0,2277	0,3248
S10-	Neumarkt	Kefermarkt	1,01	0,0692	0,0954	1,01	0,0692	0,0954	1,41	0,1038	0,1273	1,41	0,1038	0,1273	2,08	0,1308	0,1865	2,08	0,1308	0,1865
S10-	Kefermarkt	Freistadt / Süd	1,08	0,0745	0,1026	1,08	0,0745	0,1026	1,51	0,1117	0,1369	1,51	0,1117	0,1369	2,24	0,1407	0,2006	2,24	0,1407	0,2006
S10-	Freistadt / Süd	Grünbach Sandl	1,14	0,0788	0,1085	1,14	0,0788	0,1085	1,60	0,1182	0,1448	1,60	0,1182	0,1448	2,37	0,1488	0,2122	2,37	0,1488	0,2122
S10-	Grünbach Sandl	Freistadt / Nord	0,31	0,0216	0,0298	0,31	0,0216	0,0298	0											

STR-KENNZAHL	MAUTABSCHNITT VON	MAUTABSCHNITT BIS	Omnibusse / CO2-Emissionsklasse 1 / EURO V																	
			Kat. 2						Kat. 3						Kat. 4					
			Tag			Nacht			Tag			Nacht			Tag			Nacht		
Ges	Luft Lärm	CO2	Ges	Luft Lärm	CO2	Ges	Luft Lärm	CO2	Ges	Luft Lärm	CO2	Ges	Luft Lärm	CO2	Ges	Luft Lärm	CO2			
S31-	Neutal	Stoob Süd	0,95	0,0654	0,0901	0,95	0,0654	0,0901	1,33	0,0981	0,1202	1,33	0,0981	0,1202	1,97	0,1235	0,1762	1,97	0,1235	0,1762
S31-	Stoob Süd	Oberpullendorf	1,04	0,0714	0,0983	1,04	0,0714	0,0983	1,45	0,1071	0,1312	1,45	0,1071	0,1312	2,15	0,1348	0,1923	2,15	0,1348	0,1923
S33-	KN St. Pölten	St. Pölten Ost	0,56	0,0387	0,0534	0,56	0,0387	0,0534	0,79	0,0581	0,0712	0,79	0,0581	0,0712	1,17	0,0732	0,1044	1,17	0,0732	0,1044
S33-	St. Pölten Ost	St. Pölten Nord	0,99	0,0685	0,0943	0,99	0,0685	0,0943	1,39	0,1027	0,1259	1,39	0,1027	0,1259	2,06	0,1293	0,1844	2,06	0,1293	0,1844
S33-	St. Pölten Nord	Herzogenburg Süd	1,05	0,0725	0,0999	1,05	0,0725	0,0999	1,47	0,1087	0,1333	1,47	0,1087	0,1333	2,18	0,1369	0,1953	2,18	0,1369	0,1953
S33-	Herzogenburg Süd	Herzogenburg Stadt	0,56	0,0387	0,0533	0,56	0,0387	0,0533	0,79	0,0581	0,0712	0,79	0,0581	0,0712	1,16	0,0731	0,1043	1,16	0,0731	0,1043
S33-	Herzogenburg Stadt	Herzogenburg Nord	0,31	0,0215	0,0296	0,31	0,0215	0,0296	0,44	0,0322	0,0395	0,44	0,0322	0,0395	0,65	0,0405	0,0578	0,65	0,0405	0,0578
S33-	Herzogenburg Nord	Traismauer Süd	1,52	0,1044	0,1439	1,52	0,1044	0,1439	2,12	0,1566	0,1920	2,12	0,1566	0,1920	3,14	0,1972	0,2813	3,14	0,1972	0,2813
S33-	Traismauer Süd	Traismauer Nord	0,77	0,0531	0,0732	0,77	0,0531	0,0732	1,08	0,0797	0,0976	1,08	0,0797	0,0976	1,60	0,1003	0,1431	1,60	0,1003	0,1431
S33-	Traismauer Nord	Jettsdorf	1,30	0,0897	0,1236	1,30	0,0897	0,1236	1,82	0,1345	0,1649	1,82	0,1345	0,1649	2,70	0,1694	0,2416	2,70	0,1694	0,2416
S35-	KN Bruck/Mur	Pernegg	1,59	0,1096	0,1510	1,59	0,1096	0,1510	2,23	0,1644	0,2016	2,23	0,1644	0,2016	3,30	0,2071	0,2954	3,30	0,2071	0,2954
S35-	Pernegg	Mixnitz/Mautstatt	1,16	0,0797	0,1098	1,16	0,0797	0,1098	1,62	0,1196	0,1466	1,62	0,1196	0,1466	2,40	0,1506	0,2148	2,40	0,1506	0,2148
S35-	Mixnitz/Mautstatt	Röthelstein	1,39	0,0956	0,1317	1,39	0,0956	0,1317	1,94	0,1434	0,1758	1,94	0,1434	0,1758	2,88	0,1805	0,2575	2,88	0,1805	0,2575
S35-	Röthelstein	Laufnitzdorf	0,67	0,0461	0,0635	0,67	0,0461	0,0635	0,94	0,0691	0,0847	0,94	0,0691	0,0847	1,39	0,0870	0,1241	1,39	0,0870	0,1241
S35-	Laufnitzdorf	Rothleiten	0,76	0,0524	0,0721	0,76	0,0524	0,0721	1,07	0,0785	0,0963	1,07	0,0785	0,0963	1,58	0,0989	0,1411	1,58	0,0989	0,1411
S35-	Rothleiten	Frohnleiten Nord	0,47	0,0326	0,0449	0,47	0,0326	0,0449	0,66	0,0489	0,0600	0,66	0,0489	0,0600	0,98	0,0616	0,0879	0,98	0,0616	0,0879
S35-	Frohnleiten Nord	Frohnleiten	0,22	0,0150	0,0207	0,22	0,0150	0,0207	0,31	0,0226	0,0277	0,31	0,0226	0,0277	0,45	0,0284	0,0405	0,45	0,0284	0,0405
S35-	Frohnleiten	Badl Peggau	1,47	0,1012	0,1394	1,47	0,1012	0,1394	2,06	0,1517	0,1860	2,06	0,1517	0,1860	3,04	0,1911	0,2726	3,04	0,1911	0,2726
S35-	Badl Peggau	Peggau Mitte	0,49	0,0338	0,0466	0,49	0,0338	0,0466	0,69	0,0508	0,0622	0,69	0,0508	0,0622	1,02	0,0639	0,0912	1,02	0,0639	0,0912
S35-	Peggau Mitte	KN Peggau Deutschfeistritz	1,02	0,0705	0,0971	1,02	0,0705	0,0971	1,43	0,1057	0,1296	1,43	0,1057	0,1296	2,12	0,1331	0,1899	2,12	0,1331	0,1899
S36-	KN St. Michael	St. Stefan ob Leoben	0,84	0,0581	0,0800	0,84	0,0581	0,0800	1,18	0,0871	0,1067	1,18	0,0871	0,1067	1,75	0,1097	0,1564	1,75	0,1097	0,1564
S36-	St. Stefan ob Leoben	Kraubath	0,91	0,0624	0,0859	0,91	0,0624	0,0859	1,27	0,0936	0,1147	1,27	0,0936	0,1147	1,88	0,1178	0,1681	1,88	0,1178	0,1681
S36-	Kraubath	Feistritz St. Lorenzen	1,59	0,1096	0,1510	1,59	0,1096	0,1510	2,23	0,1643	0,2015	2,23	0,1643	0,2015	3,30	0,2070	0,2952	3,30	0,2070	0,2952
S36-	Feistritz St. Lorenzen	Knittelfeld Ost	1,83	0,1258	0,1733	1,83	0,1258	0,1733	2,56	0,1886	0,2313	2,56	0,1886	0,2313	3,78	0,2376	0,3389	3,78	0,2376	0,3389
S36-	Knittelfeld Ost	Knittelfeld West	0,77	0,0533	0,0735	0,77	0,0533	0,0735	1,08	0,0800	0,0981	1,08	0,0800	0,0981	1,60	0,1007	0,1437	1,60	0,1007	0,1437
S36-	Knittelfeld West	Zeltweg Ost Spielberg	0,24	0,0167	0,0229	0,24	0,0167	0,0229	0,34	0,0250	0,0306	0,34	0,0250	0,0306	0,50	0,0315	0,0449	0,50	0,0315	0,0449
S36-	Zeltweg Ost Spielberg	Zeltweg West	1,57	0,1084	0,1493	1,57	0,1084	0,1493	2,20	0,1625	0,1993	2,20	0,1625	0,1993	3,26	0,2047	0,2920	3,26	0,2047	0,2920
S36-	Zeltweg West	Judenburg Ost Fohnsdorf	0,79	0,0545	0,0751	0,79	0,0545	0,0751	1,11	0,0817	0,1002	1,11	0,0817	0,1002	1,64	0,1029	0,1468	1,64	0,1029	0,1468
S36-	Judenburg Ost Fohnsdorf	Judenburg West	1,23	0,0845	0,1165	1,23	0,0845	0,1165	1,72	0,1268	0,1554	1,72	0,1268	0,1554	2,54	0,1597	0,2278	2,54	0,1597	0,2278
S36-	As B317 Ost	St. Georgen Ost	0,13	0,0088	0,0122	0,13	0,0088	0,0122	0,18	0,0133	0,0163	0,18	0,0133	0,0163	0,27	0,0167	0,0238	0,27	0,0167	0,0238
S36-	St. Georgen Ost	St. Georgen West	0,24	0,0164	0,0225	0,24	0,0164	0,0225	0,33	0,0245	0,0301	0,33	0,0245	0,0301	0,49	0,0309	0,0441	0,49	0,0309	0,0441
S36-	St. Georgen West	Unzmarkt Ost	0,96	0,0662	0,0912	0,96	0,0662	0,0912	1,35	0,0993	0,1217	1,35	0,0993	0,1217	1,99	0,1250	0,1783	1,99	0,1250	0,1783
S36-	Unzmarkt Ost	Unzmarkt West	0,36	0,0249	0,0343	0,36	0,0249	0,0343	0,51	0,0373	0,0458	0,51	0,0373	0,0458	0,75	0,0470	0,0671	0,75	0,0470	0,0671
S36-	Unzmarkt West	As B317 (prov.)	0,29	0,0202	0,0278	0,29	0,0202	0,0278	0,41	0,0302	0,0371	0,41	0,0302	0,0371	0,61	0,0381	0,0543	0,61	0,0381	0,0543
S37-	St. Veit Nord / Kraig	St. Veit Mitte / Brückl	0,74	0,0513	0,0706	0,74	0,0513	0,0706	1,04	0,0769	0,0943	1,04	0,0769	0,0943	1,54	0,0968	0,1381	1,54	0,0968	0,1381
S37-	St. Veit Mitte / Brückl	St. Veit Süd	0,63	0,0436	0,0600	0,63	0,0436	0,0600	0,89	0,0654	0,0801	0,89	0,0654	0,0801	1,31	0,0823	0,1174	1,31	0,0823	0,1174
S37-	St. Veit Süd	St. Veit Industriegebiet	0,48	0,0328	0,0451	0,48	0,0328	0,0451	0,67	0,0491	0,0602	0,67	0,0491	0,0602	0,99	0,0619	0,0883	0,99	0,0619	0,0883
S37-	St. Veit Industriegebiet	Maria Saal	1,67	0,1150	0,1584	1,67	0,1150	0,1584	2,34	0,1725	0,2114	2,34	0,1725	0,2114	3,46	0,2172	0,3098	3,46	0,2172	0,3098
S37-	Maria Saal	Karnburg	0,60	0,0411	0,0566	0,60	0,0411	0,0566	0,84	0,0616	0,0755	0,84	0,0616	0,0755	1,24	0,0776	0,1106	1,24	0,0776	0,1106
S37-	Karnburg	Klagenfurt Nord	0,52	0,0358	0,0494	0,52	0,0358	0,0494	0,73	0,0538	0,0659	0,73	0,0538	0,0659	1,08	0,0677	0,0966	1,08	0,0677	0,0966
A01-	Preßbaum	Wien Auhof	3,64	0,2507	0,3455	3,64	0,2507	0,3455	5,10	0,3761	0,4611	5,10	0,3761	0,4611	7,54	0,4736	0,6756	7,54	0,4736	0,6756
A01-	KN Steinhäusl	Preßbaum	2,06	0,1417	0,1952	2,06	0,1417	0,1952	2,88	0,2125	0,2606	2,88	0,2125	0,2606	4,26	0,2676	0,3818	4,26	0,2676	0,3818
A01-	Alt lengbach	KN Steinhäusl	1,21	0,0833	0,1148	1,21	0,0833	0,1148	1,69	0,1250	0,1532	1,69	0,1250	0,1532	2,51	0,1574	0,2245	2,51	0,1574	0,2245
A01-	St. Christophen	Alt lengbach	1,44	0,0993	0,1369	1,44	0,0993	0,1369	2,02	0,1490	0,1827	2,02	0,1490	0,1827	2,99	0,1876	0,2677	2,99	0,1876	0,2677
A01-	Böheimkirchen	St. Christophen	1,73	0,1191	0,1642	1,73	0,1191	0,1642	2,42	0,1787	0,2191	2,42	0,1787	0,2191	3,58	0,2250	0,3210	3,58	0,2250	0,3210
A01-	KN St. Pölten	Böheimkirchen	1,69	0,1166	0,1606	1,69	0,1166	0,1606	2,37	0,1748	0,2143	2,37	0,1748	0,2143	3,51	0,2202	0,3140	3,51	0,2202	0,3140
A01-	St. Pölten Süd	KN St. Pölten	1,20	0,0827	0,1139	1,20	0,0827	0,1139	1,68	0,1240	0,1520	1,68	0,1240	0,1520	2,49	0,1562	0,2228	2,49	0,1562	0,2228
A01-	Loosdorf	St. Pölten Süd	4,16	0,2867	0,3950	4,16	0,2867	0,3950	5,83	0,4301	0,5272	5,83	0,4301	0,5272	8,63	0,5416	0,7725	8,63	0,5416	0,7725
A01-	Melk	Loosdorf	1,53	0,1050	0,1447	1,53	0,1050	0,1447	2,14	0,1576	0,1932	2,14	0,1576	0,1932	3,16	0,1984	0,2830	3,16	0,1984	0,2830
A01-	Pöchlarn	Melk	2,70	0,1862	0,2566	2,70	0,1862</													

STR-KENNZAHL	MAUTABSCHNITT VON	MAUTABSCHNITT BIS	Omnibusse / CO ₂ -Emissionsklasse 1 / EURO V																	
			Kat. 2						Kat. 3						Kat. 4					
			Tag			Nacht			Tag			Nacht			Tag			Nacht		
			Ges	Luft Lärm	CO ₂	Ges	Luft Lärm	CO ₂	Ges	Luft Lärm	CO ₂	Ges	Luft Lärm	CO ₂	Ges	Luft Lärm	CO ₂	Ges	Luft Lärm	CO ₂
A01-	Thalgau	Mondsee	2,50	0,1721	0,2372	2,50	0,1721	0,2372	3,50	0,2582	0,3165	3,50	0,2582	0,3165	5,18	0,3251	0,4638	5,18	0,3251	0,4638
A01-	Wallersee	Thalgau	1,90	0,1312	0,1807	1,90	0,1312	0,1807	2,67	0,1967	0,2412	2,67	0,1967	0,2412	3,95	0,2478	0,3534	3,95	0,2478	0,3534
A01-	Salzburg Nord	Wallersee	1,84	0,1270	0,1749	1,84	0,1270	0,1749	2,58	0,1905	0,2335	2,58	0,1905	0,2335	3,82	0,2398	0,3421	3,82	0,2398	0,3421
A01-	Salzburg Bergheim-West	Salzburg Nord	0,42	0,0286	0,0394	0,42	0,0286	0,0394	0,58	0,0429	0,0526	0,58	0,0429	0,0526	0,86	0,0541	0,0771	0,86	0,0541	0,0771
A01-	Messe	Salzburg Bergheim-West	0,20	0,0137	0,0189	0,20	0,0137	0,0189	0,28	0,0205	0,0252	0,28	0,0205	0,0252	0,41	0,0259	0,0369	0,41	0,0259	0,0369
A01-	Salzburg Mitte Freilassing	Messe	0,26	0,0182	0,0251	0,26	0,0182	0,0251	0,37	0,0274	0,0335	0,37	0,0274	0,0335	0,55	0,0344	0,0491	0,55	0,0344	0,0491
A01-	Kleßheim	Salzburg Mitte Freilassing	0,32	0,0224	0,0308	0,32	0,0224	0,0308	0,46	0,0336	0,0411	0,46	0,0336	0,0411	0,67	0,0423	0,0603	0,67	0,0423	0,0603
A01-	Siezenheim	Kleßheim	0,45	0,0310	0,0427	0,45	0,0310	0,0427	0,63	0,0465	0,0570	0,63	0,0465	0,0570	0,93	0,0586	0,0836	0,93	0,0586	0,0836
A01-	Flughafen	Siezenheim	0,23	0,0156	0,0215	0,23	0,0156	0,0215	0,32	0,0234	0,0287	0,32	0,0234	0,0287	0,47	0,0294	0,0420	0,47	0,0294	0,0420
A01-	Wals Salzburg West	Flughafen	0,28	0,0191	0,0263	0,28	0,0191	0,0263	0,39	0,0286	0,0351	0,39	0,0286	0,0351	0,57	0,0360	0,0514	0,57	0,0360	0,0514
A01-	KN Salzburg	Wals Salzburg West	0,41	0,0285	0,0393	0,41	0,0285	0,0393	0,58	0,0428	0,0525	0,58	0,0428	0,0525	0,86	0,0539	0,0769	0,86	0,0539	0,0769
A01-	Staatsgrenze Walsberg	KN Salzburg	0,70	0,0485	0,0668	0,70	0,0485	0,0668	0,99	0,0727	0,0891	0,99	0,0727	0,0891	1,46	0,0916	0,1306	1,46	0,0916	0,1306
A02-	KN Vösendorf	KN Wien Inzersdorf	0,88	0,0607	0,0836	0,88	0,0607	0,0836	1,23	0,0910	0,1115	1,23	0,0910	0,1115	1,83	0,1146	0,1634	1,83	0,1146	0,1634
A02-	Mödling	KN Vösendorf	0,60	0,0412	0,0568	0,60	0,0412	0,0568	0,84	0,0619	0,0758	0,84	0,0619	0,0758	1,24	0,0779	0,1111	1,24	0,0779	0,1111
A02-	Wr. Neudorf	Mödling	0,57	0,0393	0,0542	0,57	0,0393	0,0542	0,80	0,0590	0,0724	0,80	0,0590	0,0724	1,18	0,0743	0,1060	1,18	0,0743	0,1060
A02-	Wr. Neudorf IZ/Süd	Wr. Neudorf	0,63	0,0433	0,0596	0,63	0,0433	0,0596	0,88	0,0649	0,0796	0,88	0,0649	0,0796	1,30	0,0818	0,1166	1,30	0,0818	0,1166
A02-	KN Guntramsdorf	Wr. Neudorf IZ/Süd	0,92	0,0631	0,0869	0,92	0,0631	0,0869	1,28	0,0947	0,1160	1,28	0,0947	0,1160	1,90	0,1192	0,1700	1,90	0,1192	0,1700
A02-	Traiskirchen	KN Guntramsdorf	1,02	0,0703	0,0968	1,02	0,0703	0,0968	1,43	0,1054	0,1292	1,43	0,1054	0,1292	2,11	0,1327	0,1893	2,11	0,1327	0,1893
A02-	Baden	Traiskirchen	0,57	0,0391	0,0539	0,57	0,0391	0,0539	0,80	0,0587	0,0719	0,80	0,0587	0,0719	1,18	0,0739	0,1054	1,18	0,0739	0,1054
A02-	Bad Vöslau	Baden	0,93	0,0643	0,0885	0,93	0,0643	0,0885	1,31	0,0964	0,1182	1,31	0,0964	0,1182	1,93	0,1214	0,1731	1,93	0,1214	0,1731
A02-	Kottingbrunn	Bad Vöslau	0,67	0,0464	0,0639	0,67	0,0464	0,0639	0,94	0,0696	0,0853	0,94	0,0696	0,0853	1,40	0,0877	0,1250	1,40	0,0877	0,1250
A02-	Leobersdorf	Kottingbrunn	0,59	0,0407	0,0561	0,59	0,0407	0,0561	0,83	0,0611	0,0749	0,83	0,0611	0,0749	1,23	0,0769	0,1097	1,23	0,0769	0,1097
A02-	Wöllersdorf	Leobersdorf	2,36	0,1625	0,2238	2,36	0,1625	0,2238	3,30	0,2437	0,2987	3,30	0,2437	0,2987	4,89	0,3069	0,4377	4,89	0,3069	0,4377
A02-	Wr. Neustadt West	Wöllersdorf	1,53	0,1055	0,1454	1,53	0,1055	0,1454	2,15	0,1583	0,1940	2,15	0,1583	0,1940	3,17	0,1993	0,2843	3,17	0,1993	0,2843
A02-	KN Wr. Neustadt	Wr. Neustadt West	0,61	0,0422	0,0582	0,61	0,0422	0,0582	0,86	0,0634	0,0777	0,86	0,0634	0,0777	1,27	0,0798	0,1138	1,27	0,0798	0,1138
A02-	KN Seebenstein	KN Wr. Neustadt	2,78	0,1912	0,2634	2,78	0,1912	0,2634	3,89	0,2867	0,3515	3,89	0,2867	0,3515	5,75	0,3611	0,5151	5,75	0,3611	0,5151
A02-	Grimmenstein	KN Seebenstein	2,37	0,1631	0,2247	2,37	0,1631	0,2247	3,32	0,2446	0,2999	3,32	0,2446	0,2999	4,91	0,3080	0,4394	4,91	0,3080	0,4394
A02-	Edlitz	Grimmenstein	0,66	0,0451	0,0622	0,66	0,0451	0,0622	0,92	0,0677	0,0830	0,92	0,0677	0,0830	1,36	0,0853	0,1216	1,36	0,0853	0,1216
A02-	Krumbach	Edlitz	2,02	0,1394	0,1921	2,02	0,1394	0,1921	2,84	0,2091	0,2564	2,84	0,2091	0,2564	4,19	0,2633	0,3756	4,19	0,2633	0,3756
A02-	Zöbern	Krumbach	1,07	0,0736	0,1014	1,07	0,0736	0,1014	1,50	0,1104	0,1353	1,50	0,1104	0,1353	2,21	0,1390	0,1983	2,21	0,1390	0,1983
A02-	Aspang	Zöbern	0,14	0,0096	0,0132	0,14	0,0096	0,0132	0,20	0,0144	0,0177	0,20	0,0144	0,0177	0,29	0,0182	0,0259	0,29	0,0182	0,0259
A02-	Schäffern	Aspang	1,69	0,1164	0,1604	1,69	0,1164	0,1604	2,37	0,1747	0,2141	2,37	0,1747	0,2141	3,50	0,2199	0,3137	3,50	0,2199	0,3137
A02-	Pinggau/Friedberg	Schäffern	2,02	0,1391	0,1916	2,02	0,1391	0,1916	2,83	0,2086	0,2558	2,83	0,2086	0,2558	4,19	0,2627	0,3748	4,19	0,2627	0,3748
A02-	Pinkafeld	Pinggau/Friedberg	1,37	0,0942	0,1298	1,37	0,0942	0,1298	1,92	0,1413	0,1732	1,92	0,1413	0,1732	2,83	0,1780	0,2538	2,83	0,1780	0,2538
A02-	Lafnitzal/Oberwart	Pinkafeld	2,85	0,1964	0,2706	2,85	0,1964	0,2706	3,99	0,2946	0,3612	3,99	0,2946	0,3612	5,91	0,3710	0,5292	5,91	0,3710	0,5292
A02-	Hartberg	Lafnitzal/Oberwart	1,13	0,0775	0,1068	1,13	0,0775	0,1068	1,58	0,1163	0,1426	1,58	0,1163	0,1426	2,33	0,1464	0,2089	2,33	0,1464	0,2089
A02-	Sebersdorf/Bad Waltersdorf	Hartberg	2,85	0,1962	0,2703	2,85	0,1962	0,2703	3,99	0,2942	0,3607	3,99	0,2942	0,3607	5,90	0,3705	0,5286	5,90	0,3705	0,5286
A02-	KN Riegersdorf	Sebersdorf/Bad Waltersdorf	2,39	0,1646	0,2267	2,39	0,1646	0,2267	3,35	0,2468	0,3026	3,35	0,2468	0,3026	4,95	0,3108	0,4434	4,95	0,3108	0,4434
A02-	Ilz Fürstenfeld	KN Riegersdorf	0,80	0,0554	0,0763	0,80	0,0554	0,0763	1,13	0,0831	0,1018	1,13	0,0831	0,1018	1,67	0,1046	0,1492	1,67	0,1046	0,1492
A02-	Sinabelkirchen	Ilz Fürstenfeld	2,94	0,2022	0,2786	2,94	0,2022	0,2786	4,11	0,3033	0,3718	4,11	0,3033	0,3718	6,08	0,3819	0,5448	6,08	0,3819	0,5448
A02-	Gleisdorf Süd	Sinabelkirchen	1,93	0,1332	0,1835	1,93	0,1332	0,1835	2,71	0,1998	0,2449	2,71	0,1998	0,2449	4,01	0,2516	0,3589	4,01	0,2516	0,3589
A02-	Gleisdorf West	Gleisdorf Süd	0,84	0,0578	0,0797	0,84	0,0578	0,0797	1,18	0,0867	0,1063	1,18	0,0867	0,1063	1,74	0,1092	0,1558	1,74	0,1092	0,1558
A02-	Laßnitzhöhe	Gleisdorf West	2,20	0,1515	0,2087	2,20	0,1515	0,2087	3,08	0,2272	0,2786	3,08	0,2272	0,2786	4,56	0,2861	0,4082	4,56	0,2861	0,4082
A02-	KN Graz Ost	Laßnitzhöhe	2,75	0,1895	0,2611	2,75	0,1895	0,2611	3,85	0,2843	0,3485	3,85	0,2843	0,3485	5,70	0,3580	0,5107	5,70	0,3580	0,5107
A02-	Graz Feldkirchen Flughafen	KN Graz Ost	0,99	0,0682	0,0939	0,99	0,0682	0,0939	1,39	0,1023	0,1254	1,39	0,1023	0,1254	2,05	0,1288	0,1837	2,05	0,1288	0,1837
A02-	KN Graz West	Graz Feldkirchen Flughafen	0,66	0,0456	0,0629	0,66	0,0456	0,0629	0,93	0,0685	0,0839	0,93	0,0685	0,0839	1,37	0,0862	0,1230	1,37	0,0862	0,1230
A02-	Unterpremstätten	KN Graz West	0,80	0,0549	0,0756	0,80	0,0549	0,0756	1,12	0,0823	0,1009	1,12	0,0823	0,1009	1,65	0,1037	0,1479	1,65	0,1037	0,1479
A02-	Lieboch	Unterpremstätten	1,24	0,0852	0,1174	1,24	0,0852	0,1174	1,73	0,1278	0,1567	1,73	0,1278	0,1567	2,56	0,1610	0,2296	2,56	0,1610	0,2296
A02-	Mooskirchen	Lieboch	1,71	0,1175	0,1619	1,71	0,1175	0,1619	2,39	0,1763	0,2161	2,39	0,1763	0,2161	3,54	0,2220	0,3167	3,54	0,2220	0,3167
A02-	Steinberg	Mooskirchen	1,77	0,1216	0,1676	1,77	0,1216	0,1676	2,47											

STR-KENNZAHL	MAUTABSCHNITT VON	MAUTABSCHNITT BIS	Omnibusse / CO2-Emissionsklasse 1 / EURO V																	
			Kat. 2						Kat. 3						Kat. 4					
			Tag			Nacht			Tag			Nacht			Tag			Nacht		
			Ges	Luft Lärm	CO2	Ges	Luft Lärm	CO2	Ges	Luft Lärm	CO2	Ges	Luft Lärm	CO2	Ges	Luft Lärm	CO2	Ges	Luft Lärm	CO2
A03-	Münchendorf/Achau	KN Guntramsdorf	0,26	0,0180	0,0248	0,26	0,0180	0,0248	0,37	0,0270	0,0331	0,37	0,0270	0,0331	0,54	0,0340	0,0485	0,54	0,0340	0,0485
A03-	Ebreichsdorf Nord	Münchendorf/Achau	1,10	0,0759	0,1045	1,10	0,0759	0,1045	1,54	0,1138	0,1395	1,54	0,1138	0,1395	2,28	0,1433	0,2044	2,28	0,1433	0,2044
A03-	Ebreichsdorf West	Ebreichsdorf Nord	0,90	0,0619	0,0853	0,90	0,0619	0,0853	1,26	0,0929	0,1139	1,26	0,0929	0,1139	1,86	0,1170	0,1668	1,86	0,1170	0,1668
A03-	Pottendorf	Ebreichsdorf West	1,18	0,0812	0,1119	1,18	0,0812	0,1119	1,65	0,1219	0,1494	1,65	0,1219	0,1494	2,44	0,1534	0,2189	2,44	0,1534	0,2189
A03-	Hornstein	Pottendorf	1,94	0,1334	0,1838	1,94	0,1334	0,1838	2,71	0,2001	0,2453	2,71	0,2001	0,2453	4,01	0,2519	0,3594	4,01	0,2519	0,3594
A03-	Müllendorf	Hornstein	1,27	0,0874	0,1204	1,27	0,0874	0,1204	2,78	0,1311	0,1607	2,78	0,1311	0,1607	2,63	0,1651	0,2355	2,63	0,1651	0,2355
A03-	KN Eisenstadt	Müllendorf	1,06	0,0731	0,1007	1,06	0,0731	0,1007	1,49	0,1096	0,1344	1,49	0,1096	0,1344	2,20	0,1380	0,1969	2,20	0,1380	0,1969
A031	Siegendorf	KN Eisenstadt	0,84	0,0576	0,0794	0,84	0,0576	0,0794	1,17	0,0864	0,1059	1,17	0,0864	0,1059	1,73	0,1088	0,1552	1,73	0,1088	0,1552
A041	KN Wien Prater	Stadionbrücke	0,15	0,0106	0,0146	0,15	0,0106	0,0146	0,22	0,0159	0,0195	0,22	0,0159	0,0195	0,32	0,0200	0,0285	0,32	0,0200	0,0285
A04-	Wien Simmeringer Haide	KN Wien Prater	1,06	0,0730	0,1006	1,06	0,0730	0,1006	1,48	0,1095	0,1342	1,48	0,1095	0,1342	2,20	0,1379	0,1967	2,20	0,1379	0,1967
A04-	KN Schwechat	Wien Simmeringer Haide	0,95	0,0655	0,0903	0,95	0,0655	0,0903	1,33	0,0983	0,1205	1,33	0,0983	0,1205	1,97	0,1238	0,1765	1,97	0,1238	0,1765
A04-	Flughafen Wien Schwechat	KN Schwechat	1,37	0,0946	0,1304	1,37	0,0946	0,1304	1,92	0,1420	0,1740	1,92	0,1420	0,1740	2,85	0,1788	0,2550	2,85	0,1788	0,2550
A04-	Fischamend	Flughafen Wien Schwechat	1,54	0,1060	0,1460	1,54	0,1060	0,1460	2,16	0,1589	0,1949	2,16	0,1589	0,1949	3,19	0,2002	0,2855	3,19	0,2002	0,2855
A04-	Bruck/Leitha West	Fischamend	3,37	0,2324	0,3202	3,37	0,2324	0,3202	4,73	0,3486	0,4274	4,73	0,3486	0,4274	6,99	0,4390	0,6262	6,99	0,4390	0,6262
A04-	Bruck/Leitha Ost	Bruck/Leitha West	1,12	0,0772	0,1063	1,12	0,0772	0,1063	1,57	0,1158	0,1419	1,57	0,1158	0,1419	2,32	0,1458	0,2080	2,32	0,1458	0,2080
A04-	KN Bruckneudorf	Bruck/Leitha Ost	0,70	0,0482	0,0663	0,70	0,0482	0,0663	0,98	0,0722	0,0885	0,98	0,0722	0,0885	1,45	0,0910	0,1297	1,45	0,0910	0,1297
A04-	Parndorf	KN Bruckneudorf	0,45	0,0310	0,0427	0,45	0,0310	0,0427	0,63	0,0465	0,0570	0,63	0,0465	0,0570	0,93	0,0585	0,0835	0,93	0,0585	0,0835
A04-	Neusiedl	Parndorf	0,87	0,0599	0,0826	0,87	0,0599	0,0826	1,22	0,0899	0,1102	1,22	0,0899	0,1102	1,80	0,1132	0,1615	1,80	0,1132	0,1615
A04-	Neusiedl/Gewerbepark	Neusiedl	0,20	0,0139	0,0191	0,20	0,0139	0,0191	0,28	0,0208	0,0256	0,28	0,0208	0,0256	0,42	0,0262	0,0374	0,42	0,0262	0,0374
A04-	Weiden/Gols	Neusiedl/Gewerbepark	1,81	0,1243	0,1713	1,81	0,1243	0,1713	2,53	0,1865	0,2286	2,53	0,1865	0,2286	3,74	0,2348	0,3349	3,74	0,2348	0,3349
A04-	Mönchhof	Weiden/Gols	1,32	0,0907	0,1249	1,32	0,0907	0,1249	1,84	0,1360	0,1668	1,84	0,1360	0,1668	2,73	0,1713	0,2443	2,73	0,1713	0,2443
A04-	Nickelsdorf	Mönchhof	2,06	0,1421	0,1957	2,06	0,1421	0,1957	2,89	0,2131	0,2613	2,89	0,2131	0,2613	4,27	0,2684	0,3828	4,27	0,2684	0,3828
A04-	Staatsgrenze Nickelsdorf	Nickelsdorf	0,37	0,0252	0,0347	0,37	0,0252	0,0347	0,51	0,0377	0,0463	0,51	0,0377	0,0463	0,76	0,0475	0,0678	0,76	0,0475	0,0678
A05-	Wolkersdorf Süd	KN Eibesbrunn	0,71	0,0490	0,0675	0,71	0,0490	0,0675	1,00	0,0735	0,0901	1,00	0,0735	0,0901	1,47	0,0925	0,1320	1,47	0,0925	0,1320
A05-	Ulrichskirchen	Wolkersdorf Süd	0,77	0,0530	0,0730	0,77	0,0530	0,0730	1,08	0,0795	0,0974	1,08	0,0795	0,0974	1,59	0,1001	0,1427	1,59	0,1001	0,1427
A05-	Wolkersdorf Nord	Ulrichskirchen	0,50	0,0346	0,0477	0,50	0,0346	0,0477	0,70	0,0519	0,0637	0,70	0,0519	0,0637	1,04	0,0654	0,0933	1,04	0,0654	0,0933
A05-	Hochleithen	Wolkersdorf Nord	0,90	0,0621	0,0856	0,90	0,0621	0,0856	1,26	0,0932	0,1142	1,26	0,0932	0,1142	1,87	0,1173	0,1673	1,87	0,1173	0,1673
A05-	Gaweinstal Mitte	Hochleithen	1,80	0,1242	0,1712	1,80	0,1242	0,1712	2,53	0,1864	0,2285	2,53	0,1864	0,2285	3,74	0,2347	0,3347	3,74	0,2347	0,3347
A05-	Gaweinstal Nord	Gaweinstal Mitte	0,48	0,0329	0,0453	0,48	0,0329	0,0453	0,67	0,0493	0,0604	0,67	0,0493	0,0604	0,99	0,0621	0,0886	0,99	0,0621	0,0886
A05-	Mistelbach Süd	Gaweinstal Nord	0,82	0,0567	0,0782	0,82	0,0567	0,0782	1,15	0,0851	0,1043	1,15	0,0851	0,1043	1,71	0,1072	0,1529	1,71	0,1072	0,1529
A05-	Mistelbach Ost / Wilfersdorf	Mistelbach Süd	1,38	0,0952	0,1312	1,38	0,0952	0,1312	1,94	0,1428	0,1751	1,94	0,1428	0,1751	2,87	0,1799	0,2566	2,87	0,1799	0,2566
A05-	Poysdorf Süd	Mistelbach Ost / Wilfersdorf	1,40	0,0962	0,1325	1,40	0,0962	0,1325	1,96	0,1442	0,1768	1,96	0,1442	0,1768	2,89	0,1816	0,2591	2,89	0,1816	0,2591
A05-	Großkrut	Poysdorf Süd	1,84	0,1268	0,1747	1,84	0,1268	0,1747	2,58	0,1902	0,2332	2,58	0,1902	0,2332	3,82	0,2395	0,3417	3,82	0,2395	0,3417
A05-	Poysdorf Nord	Großkrut	1,79	0,1234	0,1700	1,79	0,1234	0,1700	2,51	0,1850	0,2268	2,51	0,1850	0,2268	3,71	0,2330	0,3324	3,71	0,2330	0,3324
A05-	Drasenhofen West	Drasenhofen Süd	0,55	0,0380	0,0523	0,55	0,0380	0,0523	0,77	0,0570	0,0698	0,77	0,0570	0,0698	1,14	0,0717	0,1023	1,14	0,0717	0,1023
A05-	Drasenhofen Nord	Drasenhofen West	0,78	0,0536	0,0739	0,78	0,0536	0,0739	1,09	0,0804	0,0986	1,09	0,0804	0,0986	1,61	0,1013	0,1444	1,61	0,1013	0,1444
A06-	Potzneusiedl	KN Bruckneudorf	2,27	0,1563	0,2153	2,27	0,1563	0,2153	3,18	0,2344	0,2873	3,18	0,2344	0,2873	4,70	0,2952	0,4210	4,70	0,2952	0,4210
A06-	Gattendorf	Potzneusiedl	0,98	0,0678	0,0934	0,98	0,0678	0,0934	1,38	0,1017	0,1247	1,38	0,1017	0,1247	2,04	0,1281	0,1827	2,04	0,1281	0,1827
A06-	Kittsee	Gattendorf	1,65	0,1134	0,1563	1,65	0,1134	0,1563	2,31	0,1702	0,2086	2,31	0,1702	0,2086	3,41	0,2143	0,3056	3,41	0,2143	0,3056
A06-	Staatsgrenze Kittsee	Kittsee	0,84	0,0576	0,0794	0,84	0,0576	0,0794	1,17	0,0864	0,1060	1,17	0,0864	0,1060	1,73	0,1088	0,1552	1,73	0,1088	0,1552
A07-	Franzosenhausweg	KN Linz	0,59	0,0406	0,0560	0,59	0,0406	0,0560	0,83	0,0610	0,0747	0,83	0,0610	0,0747	1,22	0,0768	0,1095	1,22	0,0768	0,1095
A07-	Salzburger Straße Neue Welt	Franzosenhausweg	0,52	0,0355	0,0489	0,52	0,0355	0,0489	0,72	0,0532	0,0652	0,72	0,0532	0,0652	1,07	0,0670	0,0956	1,07	0,0670	0,0956
A07-	Muldenstraße Bidermichl	Salzburger Straße Neue Welt	0,36	0,0246	0,0339	0,36	0,0246	0,0339	0,50	0,0369	0,0453	0,50	0,0369	0,0453	0,74	0,0465	0,0663	0,74	0,0465	0,0663
A07-	Linz-Hummelhof	Muldenstraße Bidermichl	0,17	0,0120	0,0165	0,17	0,0120	0,0165	0,24	0,0179	0,0220	0,24	0,0179	0,0220	0,36	0,0226	0,0322	0,36	0,0226	0,0322
A07-	Wiener Straße	Linz-Hummelhof	0,24	0,0168	0,0232	0,24	0,0168	0,0232	0,34	0,0252	0,0309	0,34	0,0252	0,0309	0,51	0,0318	0,0453	0,51	0,0318	0,0453
A07-	VOEST	Wiener Straße	0,23	0,0156	0,0215	0,23	0,0156	0,0215	0,32	0,0234	0,0287	0,32	0,0234	0,0287	0,47	0,0295	0,0421	0,47	0,0295	0,0421
A07-	Industriezeile	VOEST	0,18	0,0123	0,0169	0,18	0,0123	0,0169	0,25	0,0184	0,0225	0,25	0,0184	0,0225	0,37	0,0232	0,0330	0,37	0,0232	0,0330
A07-	Prinz Eugenstraße	Industriezeile	0,28	0,0195	0,0268	0,28	0,0195	0,0268	0,40	0,0292	0,0358	0,40	0,0292	0,0358	0,59	0,0368	0,0524	0,59	0,0368	0,0524
A07-	Hafenstraße	Prinz Eugenstraße	0,53	0,0364	0,0502	0,53	0,0364	0,0502	0,74	0,0546	0,0670	0,74	0,0546	0,0670	1,10	0,0688	0,0981	1,10	0,0688	0,0981
A07-	Urfahr	Hafenstraße	0,21	0,0143	0,0197	0,21	0,0143	0,019												

STR-KENNZAHL	MAUTABSCHNITT VON	MAUTABSCHNITT BIS	Omnibusse / CO2-Emissionsklasse 1 / EURO V																	
			Kat. 2						Kat. 3						Kat. 4					
			Tag			Nacht			Tag			Nacht			Tag			Nacht		
			Ges	Luft Lärm	CO2	Ges	Luft Lärm	CO2	Ges	Luft Lärm	CO2	Ges	Luft Lärm	CO2	Ges	Luft Lärm	CO2	Ges	Luft Lärm	CO2
A09-	Rottenmann	Liezen	1,25	0,0862	0,1188	1,25	0,0862	0,1188	1,75	0,1293	0,1585	1,75	0,1293	0,1585	2,59	0,1628	0,2323	2,59	0,1628	0,2323
A09-	Trieben	Rottenmann	3,12	0,2149	0,2961	3,12	0,2149	0,2961	4,37	0,3224	0,3952	4,37	0,3224	0,3952	6,47	0,4059	0,5790	6,47	0,4059	0,5790
A09-	Treglwang	Trieben	2,54	0,1747	0,2407	2,54	0,1747	0,2407	3,55	0,2621	0,3213	3,55	0,2621	0,3213	5,26	0,3300	0,4708	5,26	0,3300	0,4708
A09-	Kalwang	Treglwang	3,41	0,2348	0,3235	3,41	0,2348	0,3235	4,78	0,3522	0,4318	4,78	0,3522	0,4318	7,07	0,4435	0,6327	7,07	0,4435	0,6327
A09-	Mautern	Kalwang	1,59	0,1093	0,1506	1,59	0,1093	0,1506	2,22	0,1640	0,2010	2,22	0,1640	0,2010	3,29	0,2065	0,2946	3,29	0,2065	0,2946
A09-	Kammern	Mautern	1,79	0,1230	0,1695	1,79	0,1230	0,1695	2,50	0,1845	0,2262	2,50	0,1845	0,2262	3,70	0,2323	0,3314	3,70	0,2323	0,3314
A09-	Traboch	Kammern	1,87	0,1286	0,1772	1,87	0,1286	0,1772	2,62	0,1929	0,2365	2,62	0,1929	0,2365	3,87	0,2429	0,3465	3,87	0,2429	0,3465
A09-	Terminal St. Michael	Traboch	0,37	0,0253	0,0348	0,37	0,0253	0,0348	0,51	0,0379	0,0464	0,51	0,0379	0,0464	0,76	0,0477	0,0680	0,76	0,0477	0,0680
A09-	KN St. Michael	Terminal St. Michael	0,69	0,0473	0,0652	0,69	0,0473	0,0652	0,96	0,0710	0,0871	0,96	0,0710	0,0871	1,42	0,0894	0,1276	1,42	0,0894	0,1276
A09-	Übelbach	KN St. Michael	13,11	0,4409	0,6074	13,11	0,4409	0,6074	18,36	0,6613	0,8107	18,36	0,6613	0,8107	27,36	0,8328	1,1879	27,36	0,8328	1,1879
A09-	KN Peggau Deutschfeistritz	Übelbach	2,12	0,1458	0,2009	2,12	0,1458	0,2009	2,97	0,2187	0,2681	2,97	0,2187	0,2681	4,39	0,2754	0,3929	4,39	0,2754	0,3929
A09-	Gratkorn Nord	KN Peggau Deutschfeistritz	1,00	0,0691	0,0952	1,00	0,0691	0,0952	1,41	0,1036	0,1270	1,41	0,1036	0,1270	2,08	0,1305	0,1861	2,08	0,1305	0,1861
A09-	Gratkorn Süd	Gratkorn Nord	1,10	0,0759	0,1045	1,10	0,0759	0,1045	1,54	0,1138	0,1395	1,54	0,1138	0,1395	2,28	0,1433	0,2044	2,28	0,1433	0,2044
A09-	Graz Nord	Gratkorn Süd	0,24	0,0168	0,0232	0,24	0,0168	0,0232	0,34	0,0252	0,0309	0,34	0,0252	0,0309	0,51	0,0318	0,0453	0,51	0,0318	0,0453
A09-	Graz Webling	Graz Nord	2,79	0,1923	0,2650	2,79	0,1923	0,2650	3,91	0,2885	0,3536	3,91	0,2885	0,3536	5,79	0,3633	0,5182	5,79	0,3633	0,5182
A09-	Seiersberg	Graz Webling	0,74	0,0511	0,0704	0,74	0,0511	0,0704	1,04	0,0767	0,0940	1,04	0,0767	0,0940	1,54	0,0966	0,1377	1,54	0,0966	0,1377
A09-	KN Graz West	Seiersberg	0,36	0,0250	0,0345	0,36	0,0250	0,0345	0,51	0,0375	0,0460	0,51	0,0375	0,0460	0,75	0,0473	0,0674	0,75	0,0473	0,0674
A09-	Schwarzlsee	KN Graz West	0,36	0,0247	0,0340	0,36	0,0247	0,0340	0,50	0,0370	0,0453	0,50	0,0370	0,0453	0,74	0,0466	0,0664	0,74	0,0466	0,0664
A09-	Schachenwald / IBC Businesscenter	Schwarzlsee	0,40	0,0276	0,0380	0,40	0,0276	0,0380	0,56	0,0414	0,0507	0,56	0,0414	0,0507	0,83	0,0521	0,0743	0,83	0,0521	0,0743
A09-	Kalsdorf	Schachenwald / IBC Businesscenter	0,41	0,0280	0,0386	0,41	0,0280	0,0386	0,57	0,0421	0,0516	0,57	0,0421	0,0516	0,84	0,0530	0,0756	0,84	0,0530	0,0756
A09-	Werndorf Terminal	Kalsdorf	1,02	0,0702	0,0967	1,02	0,0702	0,0967	1,43	0,1053	0,1291	1,43	0,1053	0,1291	2,11	0,1326	0,1892	2,11	0,1326	0,1892
A09-	Wildon	Werndorf Terminal	1,14	0,0785	0,1081	1,14	0,0785	0,1081	1,60	0,1177	0,1443	1,60	0,1177	0,1443	2,36	0,1482	0,2114	2,36	0,1482	0,2114
A09-	Hengsberg	Wildon	0,56	0,0383	0,0528	0,56	0,0383	0,0528	0,78	0,0575	0,0704	0,78	0,0575	0,0704	1,15	0,0724	0,1032	1,15	0,0724	0,1032
A09-	Lebring	Hengsberg	0,99	0,0679	0,0935	0,99	0,0679	0,0935	1,38	0,1018	0,1248	1,38	0,1018	0,1248	2,04	0,1282	0,1828	2,04	0,1282	0,1828
A09-	Leibnitz	Lebring	1,71	0,1175	0,1618	1,71	0,1175	0,1618	2,39	0,1762	0,2160	2,39	0,1762	0,2160	3,53	0,2219	0,3165	3,53	0,2219	0,3165
A09-	Vogau Straß	Leibnitz	2,09	0,1437	0,1979	2,09	0,1437	0,1979	2,92	0,2155	0,2642	2,92	0,2155	0,2642	4,32	0,2714	0,3871	4,32	0,2714	0,3871
A09-	Gersdorf	Vogau Straß	1,01	0,0697	0,0960	1,01	0,0697	0,0960	1,42	0,1045	0,1281	1,42	0,1045	0,1281	2,10	0,1316	0,1877	2,10	0,1316	0,1877
A09-	Spielfeld	Gersdorf	0,53	0,0367	0,0506	0,53	0,0367	0,0506	0,75	0,0551	0,0675	0,75	0,0551	0,0675	1,10	0,0694	0,0989	1,10	0,0694	0,0989
A09-	Staatsgrenze Spielfeld	Spielfeld	0,49	0,0335	0,0461	0,49	0,0335	0,0461	0,68	0,0502	0,0616	0,68	0,0502	0,0616	1,01	0,0632	0,0902	1,01	0,0632	0,0902
A10-	Salzburg Süd / Anif	KN Salzburg	1,97	0,1354	0,1866	1,97	0,1354	0,1866	2,75	0,2031	0,2490	2,75	0,2031	0,2490	4,08	0,2558	0,3649	4,08	0,2558	0,3649
A10-	Puch Urstein	Salzburg Süd / Anif	0,67	0,0460	0,0633	0,67	0,0460	0,0633	0,93	0,0689	0,0845	0,93	0,0689	0,0845	1,38	0,0868	0,1238	1,38	0,0868	0,1238
A10-	Hallein	Puch Urstein	1,38	0,0949	0,1307	1,38	0,0949	0,1307	1,93	0,1423	0,1745	1,93	0,1423	0,1745	2,85	0,1792	0,2556	2,85	0,1792	0,2556
A10-	Kuchl	Hallein	1,53	0,1054	0,1452	1,53	0,1054	0,1452	2,14	0,1581	0,1938	2,14	0,1581	0,1938	3,17	0,1990	0,2839	3,17	0,1990	0,2839
A10-	Golling / Abtenau	Kuchl	1,54	0,1059	0,1459	1,54	0,1059	0,1459	2,15	0,1589	0,1948	2,15	0,1589	0,1948	3,19	0,2001	0,2854	3,19	0,2001	0,2854
A10-	Paß Lueg	Golling / Abtenau	1,61	0,1105	0,1523	1,61	0,1105	0,1523	2,25	0,1658	0,2033	2,25	0,1658	0,2033	3,33	0,2088	0,2978	3,33	0,2088	0,2978
A10-	Werfen	Paß Lueg	2,29	0,1574	0,2169	2,29	0,1574	0,2169	3,20	0,2362	0,2895	3,20	0,2362	0,2895	4,74	0,2974	0,4242	4,74	0,2974	0,4242
A10-	Pfarrwerfen / Werfen	Werfen	0,30	0,0205	0,0283	0,30	0,0205	0,0283	0,42	0,0308	0,0377	0,42	0,0308	0,0377	0,62	0,0388	0,0553	0,62	0,0388	0,0553
A10-	KN Pongau	Pfarrwerfen / Werfen	0,65	0,0445	0,0614	0,65	0,0445	0,0614	0,91	0,0668	0,0819	0,91	0,0668	0,0819	1,34	0,0841	0,1200	1,34	0,0841	0,1200
A101	Bischofshofen	KN Pongau	0,96	0,0662	0,0913	0,96	0,0662	0,0913	1,35	0,0994	0,1218	1,35	0,0994	0,1218	1,99	0,1251	0,1785	1,99	0,1251	0,1785
A10-	Lammertal Hüttai	KN Pongau	2,63	0,1811	0,2496	2,63	0,1811	0,2496	3,68	0,2717	0,3331	3,68	0,2717	0,3331	5,45	0,3421	0,4881	5,45	0,3421	0,4881
A10-	F. Verbindung GH Eben	Lammertal Hüttai	0,68	0,0466	0,0642	0,68	0,0466	0,0642	0,95	0,0699	0,0857	0,95	0,0699	0,0857	1,40	0,0881	0,1256	1,40	0,0881	0,1256
A10-	Eben	F. Verbindung GH Eben	0,31	0,0216	0,0298	0,31	0,0216	0,0298	0,44	0,0324	0,0397	0,44	0,0324	0,0397	0,65	0,0408	0,0582	0,65	0,0408	0,0582
A10-	Radstadt Altenmarkt Graz	Eben	0,70	0,0480	0,0661	0,70	0,0480	0,0661	0,98	0,0720	0,0882	0,98	0,0720	0,0882	1,44	0,0906	0,1293	1,44	0,0906	0,1293
A10-	Flachau	Radstadt Altenmarkt Graz	0,97	0,0671	0,0924	0,97	0,0671	0,0924	1,36	0,1006	0,1234	1,36	0,1006	0,1234	2,02	0,1267	0,1808	2,02	0,1267	0,1808
A10-	Flachauwinkel	Flachau	3,62	0,1309	0,1803	3,62	0,1309	0,1803	5,07	0,1963	0,2406	5,07	0,1963	0,2406	7,54	0,2472	0,3526	7,54	0,2472	0,3526
A10-	Zederhaus	Flachauwinkel	9,12	0,3298	0,4544	9,12	0,3298	0,4544	12,77	0,4947	0,6064	12,77	0,4947	0,6064	19,01	0,6229	0,8886	19,01	0,6229	0,8886
A10-	St. Michael/Lungau	Zederhaus	6,02	0,2176	0,2998	6,02	0,2176	0,2998	8,43	0,3264	0,4001	8,43	0,3264	0,4001	12,55	0,4110	0,5863	12,55	0,4110	0,5863
A10-	Rennweg Katschberg	St. Michael/Lungau	4,41	0,1595	0,2198	4,41	0,1595	0,2198	6,18	0,2393	0,2933	6,18	0,2393	0,2933	9,20	0,3013	0,4298	9,20	0,3013	0,4298
A102	KN Spittal Millstätter See	Seeboden	0,51	0,0349	0,0481	0,51	0,0349	0,0481	0,71	0,0524	0,0642	0,71	0,0524	0,0642	1,05	0,0660	0,0941	1,05	0,0660	0,0941
A102	Lendorf	KN Spittal Millstätter See	1,09	0,0753	0,1038	1,09	0,0753	0,1038	1,53	0,1130	0,1385	1,53	0,1130	0						

STR-KENNZAHL	MAUTABSCHNITT VON	MAUTABSCHNITT BIS	Omnibusse / CO2-Emissionsklasse 1 / EURO V																	
			Kat. 2						Kat. 3						Kat. 4					
			Tag			Nacht			Tag			Nacht			Tag			Nacht		
			Ges	Luft Lärm	CO2	Ges	Luft Lärm	CO2	Ges	Luft Lärm	CO2	Ges	Luft Lärm	CO2	Ges	Luft Lärm	CO2	Ges	Luft Lärm	CO2
A12-	Innsbruck Mitte	A12 Innsbruck Ost	0,64	0,0380	0,0523	0,64	0,0380	0,0523	0,89	0,0570	0,0698	0,89	0,0570	0,0698	1,32	0,0717	0,1024	1,32	0,0717	0,1024
A12-	A12 Innsbruck West	Innsbruck Mitte	0,84	0,0576	0,0794	0,84	0,0576	0,0794	1,17	0,0864	0,1059	1,17	0,0864	0,1059	1,73	0,1088	0,1552	1,73	0,1088	0,1552
A12-	Innsbruck Kranebitten	A12 Innsbruck West	1,10	0,0755	0,1040	1,10	0,0755	0,1040	1,54	0,1132	0,1388	1,54	0,1132	0,1388	2,27	0,1426	0,2034	2,27	0,1426	0,2034
A12-	Zirl Ost Garmisch Seefeld	Innsbruck Kranebitten	1,27	0,0876	0,1207	1,27	0,0876	0,1207	1,78	0,1314	0,1611	1,78	0,1314	0,1611	2,64	0,1655	0,2360	2,64	0,1655	0,2360
A12-	Zirl West	Zirl Ost Garmisch Seefeld	0,80	0,0548	0,0755	0,80	0,0548	0,0755	1,11	0,0822	0,1008	1,11	0,0822	0,1008	1,65	0,1035	0,1477	1,65	0,1035	0,1477
A12-	Petttau	Zirl West	1,43	0,0982	0,1352	1,43	0,0982	0,1352	2,00	0,1472	0,1805	2,00	0,1472	0,1805	2,95	0,1854	0,2645	2,95	0,1854	0,2645
A12-	Telfs Ost	Petttau	1,44	0,0992	0,1367	1,44	0,0992	0,1367	2,02	0,1489	0,1825	2,02	0,1489	0,1825	2,99	0,1874	0,2674	2,99	0,1874	0,2674
A12-	Telfs West	Telfs Ost	0,70	0,0485	0,0668	0,70	0,0485	0,0668	0,99	0,0727	0,0891	0,99	0,0727	0,0891	1,46	0,0915	0,1306	1,46	0,0915	0,1306
A12-	Mötz Reutte	Telfs West	2,27	0,1566	0,2158	2,27	0,1566	0,2158	3,19	0,2349	0,2880	3,19	0,2349	0,2880	4,71	0,2958	0,4220	4,71	0,2958	0,4220
A12-	Haiming Ötztal	Mötz Reutte	2,65	0,1822	0,2510	2,65	0,1822	0,2510	3,70	0,2732	0,3350	3,70	0,2732	0,3350	5,48	0,3441	0,4908	5,48	0,3441	0,4908
A12-	Imst	Haiming Ötztal	2,11	0,1450	0,1998	2,11	0,1450	0,1998	2,95	0,2175	0,2667	2,95	0,2175	0,2667	4,36	0,2739	0,3907	4,36	0,2739	0,3907
A12-	Imst Au	Imst	0,62	0,0428	0,0589	0,62	0,0428	0,0589	0,87	0,0642	0,0786	0,87	0,0642	0,0786	1,29	0,0808	0,1152	1,29	0,0808	0,1152
A12-	Mils	Imst Au	0,50	0,0345	0,0476	0,50	0,0345	0,0476	0,70	0,0518	0,0635	0,70	0,0518	0,0635	1,04	0,0652	0,0930	1,04	0,0652	0,0930
A12-	Mils Schönwies	Mils	1,23	0,0850	0,1171	1,23	0,0850	0,1171	1,73	0,1274	0,1562	1,73	0,1274	0,1562	2,56	0,1605	0,2289	2,56	0,1605	0,2289
A12-	KN Oberinntal	Mils Schönwies	1,09	0,0752	0,1037	1,09	0,0752	0,1037	1,53	0,1129	0,1384	1,53	0,1129	0,1384	2,26	0,1421	0,2027	2,26	0,1421	0,2027
A12-	Zams	KN Oberinntal	0,29	0,0198	0,0273	0,29	0,0198	0,0273	0,40	0,0297	0,0364	0,40	0,0297	0,0364	0,60	0,0374	0,0534	0,60	0,0374	0,0534
A122	Fließ	KN Oberinntal	2,04	0,1408	0,1939	2,04	0,1408	0,1939	2,86	0,2111	0,2588	2,86	0,2111	0,2588	4,24	0,2659	0,3793	4,24	0,2659	0,3793
A13-	A13 Innsbruck Süd	A12 Innsbruck Ost	2,84	0,0827	0,1139	2,84	0,0827	0,1139	3,97	0,1241	0,1521	3,97	0,1241	0,1521	5,92	0,1562	0,2228	10,58	0,1562	0,2228
A13-	Zenzenhof	A13 Innsbruck Süd	1,12	0,0261	0,0360	1,12	0,0261	0,0360	1,56	0,0392	0,0480	1,56	0,0392	0,0480	2,33	0,0493	0,0703	4,55	0,0493	0,0703
A13-	Igls Patsch	Zenzenhof	2,06	0,0482	0,0665	2,06	0,0482	0,0665	2,89	0,0724	0,0887	2,89	0,0724	0,0887	4,31	0,0911	0,1300	8,41	0,0911	0,1300
A13-	Schönberg Stubaital	Igls Patsch	2,23	0,0522	0,0719	2,23	0,0522	0,0719	3,13	0,0783	0,0960	3,13	0,0783	0,0960	4,67	0,0986	0,1407	9,10	0,0986	0,1407
A13-	Matrei Steinach	Schönberg Stubaital	7,04	0,1647	0,2269	7,04	0,1647	0,2269	9,86	0,2471	0,3029	9,86	0,2471	0,3029	14,73	0,3111	0,4438	28,70	0,3111	0,4438
A13-	Nösslach	Matrei Steinach	5,67	0,1325	0,1825	5,67	0,1325	0,1825	7,93	0,1987	0,2436	7,93	0,1987	0,2436	11,85	0,2502	0,3570	23,08	0,2502	0,3570
A13-	Brenner-Nord	Nösslach	5,09	0,1189	0,1638	5,09	0,1189	0,1638	7,12	0,1783	0,2186	7,12	0,1783	0,2186	10,63	0,2246	0,3203	20,72	0,2246	0,3203
A13-	Staatsgrenze Brennerpass	Brenner-Nord	1,01	0,0235	0,0324	1,01	0,0235	0,0324	1,41	0,0353	0,0432	1,41	0,0353	0,0432	2,10	0,0444	0,0633	4,10	0,0444	0,0633
A131	A13 Innsbruck Süd	A12 Innsbruck West	1,80	0,0544	0,0750	1,80	0,0544	0,0750	2,52	0,0817	0,1002	2,52	0,0817	0,1002	3,75	0,1029	0,1468	6,79	0,1029	0,1468
A14-	Hörbranz Lochau	Staatsgrenze Hörbranz	0,33	0,0227	0,0313	0,33	0,0227	0,0313	0,46	0,0340	0,0417	0,46	0,0340	0,0417	0,68	0,0429	0,0612	0,68	0,0429	0,0612
A14-	KN Bregenz	Hörbranz Lochau	2,03	0,1395	0,1922	2,03	0,1395	0,1922	2,84	0,2092	0,2565	2,84	0,2092	0,2565	4,20	0,2635	0,3758	4,20	0,2635	0,3758
A14-	Lauterach Wolfurt	KN Bregenz	0,10	0,0070	0,0096	0,10	0,0070	0,0096	0,14	0,0105	0,0129	0,14	0,0105	0,0129	0,21	0,0132	0,0189	0,21	0,0132	0,0189
A14-	Wolfurt Lauterach	Lauterach Wolfurt	0,90	0,0621	0,0855	0,90	0,0621	0,0855	1,26	0,0931	0,1141	1,26	0,0931	0,1141	1,87	0,1172	0,1672	1,87	0,1172	0,1672
A14-	Dornbirn Nord Bregenzerwald	Wolfurt Lauterach	0,35	0,0240	0,0331	0,35	0,0240	0,0331	0,49	0,0360	0,0442	0,49	0,0360	0,0442	0,72	0,0454	0,0647	0,72	0,0454	0,0647
A14-	Dornbirn West	Dornbirn Nord Bregenzerwald	0,97	0,0671	0,0924	0,97	0,0671	0,0924	1,36	0,1006	0,1234	1,36	0,1006	0,1234	2,02	0,1267	0,1808	2,02	0,1267	0,1808
A14-	Dornbirn Süd	Dornbirn West	0,49	0,0335	0,0462	0,49	0,0335	0,0462	0,68	0,0503	0,0617	0,68	0,0503	0,0617	1,01	0,0633	0,0904	1,01	0,0633	0,0904
A14-	Hohenems	Dornbirn Süd	0,88	0,0609	0,0838	0,88	0,0609	0,0838	1,24	0,0913	0,1119	1,24	0,0913	0,1119	1,83	0,1150	0,1640	1,83	0,1150	0,1640
A14-	Altach Götzis	Hohenems	0,89	0,0615	0,0848	0,89	0,0615	0,0848	1,25	0,0923	0,1132	1,25	0,0923	0,1132	1,85	0,1162	0,1658	1,85	0,1162	0,1658
A14-	Götzis	Altach Götzis	0,68	0,0469	0,0647	0,68	0,0469	0,0647	0,95	0,0704	0,0863	0,95	0,0704	0,0863	1,41	0,0886	0,1264	1,41	0,0886	0,1264
A14-	Klaus Koblach	Götzis	0,59	0,0408	0,0561	0,59	0,0408	0,0561	0,83	0,0611	0,0749	0,83	0,0611	0,0749	1,23	0,0770	0,1098	1,23	0,0770	0,1098
A14-	Rankweil	Klaus Koblach	1,04	0,0716	0,0987	1,04	0,0716	0,0987	1,46	0,1074	0,1317	1,46	0,1074	0,1317	2,16	0,1353	0,1930	2,16	0,1353	0,1930
A14-	Feldkirch Frastanz	Rankweil	1,48	0,1020	0,1406	1,48	0,1020	0,1406	2,08	0,1530	0,1876	2,08	0,1530	0,1876	3,07	0,1927	0,2749	3,07	0,1927	0,2749
A14-	Nenzing Bludesch	Feldkirch Frastanz	2,34	0,1613	0,2223	2,34	0,1613	0,2223	3,28	0,2420	0,2967	3,28	0,2420	0,2967	4,85	0,3047	0,4347	4,85	0,3047	0,4347
A14-	Bludenz Nüziders	Nenzing Bludesch	1,74	0,1198	0,1650	1,74	0,1198	0,1650	2,44	0,1797	0,2202	2,44	0,1797	0,2202	3,60	0,2262	0,3227	3,60	0,2262	0,3227
A14-	Brandnertal	Bludenz Nüziders	0,24	0,0167	0,0230	0,24	0,0167	0,0230	0,34	0,0250	0,0307	0,34	0,0250	0,0307	0,50	0,0315	0,0449	0,50	0,0315	0,0449
A14-	Bludenz Bürs	Brandnertal	0,40	0,0278	0,0383	0,40	0,0278	0,0383	0,57	0,0417	0,0511	0,57	0,0417	0,0511	0,84	0,0525	0,0749	0,84	0,0525	0,0749
A14-	Bludenz Montafon	Bludenz Bürs	0,57	0,0394	0,0543	0,57	0,0394	0,0543	0,80	0,0591	0,0725	0,80	0,0591	0,0725	1,19	0,0745	0,1062	1,19	0,0745	0,1062
A141	Bregenz Citytunnel	KN Bregenz	0,52	0,0361	0,0497	0,52	0,0361	0,0497	0,73	0,0542	0,0664	0,73	0,0542	0,0664	1,09	0,0682	0,0973	1,09	0,0682	0,0973
A21-	Hochstraß	KN Steinhäusl	0,87	0,0596	0,0821	0,87	0,0596	0,0821	1,21	0,0893	0,1095	1,21	0,0893	0,1095	1,79	0,1125	0,1605	1,79	0,1125	0,1605
A21-	Alland	Hochstraß	3,02	0,2081	0,2867	3,02	0,2081	0,2867	4,23	0,3121	0,3827	4,23	0,3121	0,3827	6,26	0,3931	0,5607	6,26	0,3931	0,5607
A21-	Mayerling	Alland	0,61	0,0422	0,0582	0,61	0,0422	0,0582	0,86	0,0634	0,0777	0,86	0,0634	0,0777	1,27	0,0798	0,1138	1,27	0,0798	0,1138
A21-	Heiligenkreuz	Mayerling	1,42	0,0979	0,1348	1,42	0,0979	0,1348	1,99	0,1468	0,1800	1,99	0,1468	0,1800	2,94	0,1849	0,2637	2,94	0,1849	0,2637
A21-	Hinterbrühl	Heiligenkreuz	0,79	0,0546	0,0752	0,79	0,0546	0,0752	1,11	0,0818										

STR-KENNZAHL	MAUTABSCHNITT VON	MAUTABSCHNITT BIS	Omnibusse / CO2-Emissionsklasse 1 / EURO V																	
			Kat. 2						Kat. 3						Kat. 4					
			Tag			Nacht			Tag			Nacht			Tag			Nacht		
			Ges	Luft Lärm	CO2	Ges	Luft Lärm	CO2	Ges	Luft Lärm	CO2	Ges	Luft Lärm	CO2	Ges	Luft Lärm	CO2	Ges	Luft Lärm	CO2
A23-	St. Marx	KN Gürtel Landstraße Hauptstraße	0,26	0,0182	0,0251	0,26	0,0182	0,0251	0,37	0,0273	0,0335	0,37	0,0273	0,0335	0,55	0,0344	0,0490	0,55	0,0344	0,0490
A23-	KN Wien Prater	St. Marx	0,22	0,0154	0,0213	0,22	0,0154	0,0213	0,31	0,0232	0,0284	0,31	0,0232	0,0284	0,46	0,0292	0,0416	0,46	0,0292	0,0416
A23-	Handelskai	KN Wien Prater	0,50	0,0343	0,0472	0,50	0,0343	0,0472	0,70	0,0514	0,0631	0,70	0,0514	0,0631	1,03	0,0648	0,0924	1,03	0,0648	0,0924
A23-	KN Wien Kaisermühlen	Handelskai	0,23	0,0157	0,0216	0,23	0,0157	0,0216	0,32	0,0235	0,0288	0,32	0,0235	0,0288	0,47	0,0296	0,0422	0,47	0,0296	0,0422
A23-	Groß Enzersdorf Stadlau	KN Wien Kaisermühlen	0,62	0,0430	0,0593	0,62	0,0430	0,0593	0,87	0,0645	0,0791	0,87	0,0645	0,0791	1,29	0,0813	0,1159	1,29	0,0813	0,1159
A23-	Hirschstetten	Groß Enzersdorf Stadlau	0,35	0,0241	0,0332	0,35	0,0241	0,0332	0,49	0,0362	0,0444	0,49	0,0362	0,0444	0,73	0,0456	0,0650	0,73	0,0456	0,0650
A233	Wien Gürtel	KN Gürtel Landstraße Hauptstraße	0,20	0,0141	0,0194	0,20	0,0141	0,0194	0,29	0,0211	0,0259	0,29	0,0211	0,0259	0,42	0,0266	0,0379	0,42	0,0266	0,0379
A25-	Weißkirchen	KN A1/A25 Passau Wels	2,30	0,1587	0,2186	2,30	0,1587	0,2186	3,23	0,2380	0,2918	3,23	0,2380	0,2918	4,77	0,2997	0,4275	4,77	0,2997	0,4275
A25-	Marchtrenk Wels Ost	Weißkirchen	0,82	0,0565	0,0779	0,82	0,0565	0,0779	1,15	0,0848	0,1040	1,15	0,0848	0,1040	1,70	0,1068	0,1523	1,70	0,1068	0,1523
A25-	ÖBB Terminal Wels	Marchtrenk Wels Ost	0,22	0,0152	0,0210	0,22	0,0152	0,0210	0,31	0,0228	0,0280	0,31	0,0228	0,0280	0,46	0,0287	0,0410	0,46	0,0287	0,0410
A25-	Wels Nord	ÖBB Terminal Wels	1,06	0,0729	0,1005	1,06	0,0729	0,1005	1,48	0,1094	0,1341	1,48	0,1094	0,1341	2,19	0,1377	0,1965	2,19	0,1377	0,1965
A25-	KN Wels	Wels Nord	0,75	0,0519	0,0715	0,75	0,0519	0,0715	1,06	0,0778	0,0954	1,06	0,0778	0,0954	1,56	0,0980	0,1398	1,56	0,0980	0,1398
S01-	Vorarlberger Allee	KN Vösendorf	0,56	0,0385	0,0530	0,56	0,0385	0,0530	0,78	0,0577	0,0707	0,78	0,0577	0,0707	1,16	0,0727	0,1036	1,16	0,0727	0,1036
S01-	Laxenburger Str.	Vorarlberger Allee	0,29	0,0202	0,0278	0,29	0,0202	0,0278	0,41	0,0303	0,0371	0,41	0,0303	0,0371	0,61	0,0381	0,0544	0,61	0,0381	0,0544
S01-	Güterzentrum Wien Süd	Laxenburger Str.	0,36	0,0250	0,0345	0,36	0,0250	0,0345	0,51	0,0376	0,0460	0,51	0,0376	0,0460	0,75	0,0473	0,0675	0,75	0,0473	0,0675
S01-	Rothneusiedl	Güterzentrum Wien Süd	0,24	0,0163	0,0224	0,24	0,0163	0,0224	0,33	0,0244	0,0299	0,33	0,0244	0,0299	0,49	0,0307	0,0438	0,49	0,0307	0,0438
S01-	KN Rustenfeld	Rothneusiedl	0,55	0,0381	0,0525	0,55	0,0381	0,0525	0,77	0,0571	0,0700	0,77	0,0571	0,0700	1,15	0,0719	0,1026	1,15	0,0719	0,1026
S01-	Rannersdorf	KN Rustenfeld	0,78	0,0534	0,0736	0,78	0,0534	0,0736	1,09	0,0801	0,0982	1,09	0,0801	0,0982	1,61	0,1009	0,1439	1,61	0,1009	0,1439
S011	Leopoldsdorf (B16)	KN Rustenfeld	0,34	0,0237	0,0326	0,34	0,0237	0,0326	0,48	0,0355	0,0435	0,48	0,0355	0,0435	0,71	0,0447	0,0638	0,71	0,0447	0,0638
S01-	Schwechat Süd	Rannersdorf	0,61	0,0417	0,0575	0,61	0,0417	0,0575	0,85	0,0626	0,0768	0,85	0,0626	0,0768	1,26	0,0788	0,1125	1,26	0,0788	0,1125
S01-	Schwechat Ost	Schwechat Süd	0,35	0,0239	0,0329	0,35	0,0239	0,0329	0,49	0,0359	0,0440	0,49	0,0359	0,0440	0,72	0,0452	0,0644	0,72	0,0452	0,0644
S01-	Mannswörth	Schwechat Ost	0,37	0,0253	0,0349	0,37	0,0253	0,0349	0,51	0,0380	0,0465	0,51	0,0380	0,0465	0,76	0,0478	0,0682	0,76	0,0478	0,0682
S01-	KN Schwechat	Mannswörth	0,14	0,0095	0,0131	0,14	0,0095	0,0131	0,19	0,0142	0,0174	0,19	0,0142	0,0174	0,29	0,0179	0,0256	0,29	0,0179	0,0256
S01-	Seyring	Angerner Straße	1,29	0,0887	0,1222	1,29	0,0887	0,1222	1,80	0,1330	0,1631	1,80	0,1330	0,1631	2,67	0,1675	0,2390	2,67	0,1675	0,2390
S01-	KN Eibesbrunn	Seyring	1,08	0,0742	0,1022	1,08	0,0742	0,1022	1,51	0,1113	0,1364	1,51	0,1113	0,1364	2,23	0,1401	0,1999	2,23	0,1401	0,1999
S01-	Hagenbrunn	KN Eibesbrunn	0,85	0,0584	0,0805	0,85	0,0584	0,0805	1,19	0,0876	0,1074	1,19	0,0876	0,1074	1,76	0,1103	0,1574	1,76	0,1103	0,1574
S01-	Korneuburg Nord	Hagenbrunn	1,81	0,1250	0,1722	1,81	0,1250	0,1722	2,54	0,1874	0,2298	2,54	0,1874	0,2298	3,76	0,2360	0,3367	3,76	0,2360	0,3367
S01-	Korneuburg West	Korneuburg Nord	0,74	0,0507	0,0698	0,74	0,0507	0,0698	1,03	0,0760	0,0932	1,03	0,0760	0,0932	1,53	0,0957	0,1366	1,53	0,0957	0,1366
S01-	KN Korneuburg	Korneuburg West	0,23	0,0162	0,0223	0,23	0,0162	0,0223	0,33	0,0242	0,0297	0,33	0,0242	0,0297	0,49	0,0305	0,0436	0,49	0,0305	0,0436
S02-	Gewerbepark Stadlau	Hirschstetten	0,25	0,0174	0,0239	0,25	0,0174	0,0239	0,35	0,0261	0,0319	0,35	0,0261	0,0319	0,52	0,0328	0,0468	0,52	0,0328	0,0468
S02-	Breitenleer Straße	Gewerbepark Stadlau	0,14	0,0096	0,0133	0,14	0,0096	0,0133	0,20	0,0144	0,0177	0,20	0,0144	0,0177	0,29	0,0182	0,0259	0,29	0,0182	0,0259
S02-	Rautenweg	Breitenleer Straße	0,23	0,0160	0,0220	0,23	0,0160	0,0220	0,33	0,0240	0,0294	0,33	0,0240	0,0294	0,48	0,0302	0,0431	0,48	0,0302	0,0431
S02-	Hermann Gebauer Straße	Rautenweg	0,26	0,0176	0,0242	0,26	0,0176	0,0242	0,36	0,0264	0,0323	0,36	0,0264	0,0323	0,53	0,0332	0,0473	0,53	0,0332	0,0473
S02-	Angerner Straße	Hermann Gebauer Straße	0,92	0,0636	0,0876	0,92	0,0636	0,0876	1,29	0,0954	0,1169	1,29	0,0954	0,1169	1,91	0,1201	0,1713	1,91	0,1201	0,1713
S03-	Stockerau Nord	KN Stockerau/West	0,26	0,0180	0,0248	0,26	0,0180	0,0248	0,37	0,0269	0,0330	0,37	0,0269	0,0330	0,54	0,0339	0,0484	0,54	0,0339	0,0484
S03-	Sierndorf	Stockerau Nord	1,40	0,0966	0,1330	1,40	0,0966	0,1330	1,96	0,1448	0,1775	1,96	0,1448	0,1775	2,91	0,1824	0,2602	2,91	0,1824	0,2602
S03-	Obermallebarn	Sierndorf	0,94	0,0648	0,0893	0,94	0,0648	0,0893	1,32	0,0973	0,1192	1,32	0,0973	0,1192	1,95	0,1225	0,1747	1,95	0,1225	0,1747
S03-	Göllersdorf	Obermallebarn	1,24	0,0856	0,1179	1,24	0,0856	0,1179	1,74	0,1284	0,1574	1,74	0,1284	0,1574	2,58	0,1617	0,2307	2,58	0,1617	0,2307
S03-	Großstelzendorf	Göllersdorf	0,50	0,0343	0,0472	0,50	0,0343	0,0472	0,70	0,0514	0,0631	0,70	0,0514	0,0631	1,03	0,0648	0,0924	1,03	0,0648	0,0924
S03-	Hollabrunn Süd	Großstelzendorf	1,20	0,0825	0,1136	1,20	0,0825	0,1136	1,68	0,1237	0,1516	1,68	0,1237	0,1516	2,48	0,1558	0,2222	2,48	0,1558	0,2222
S03-	Hollabrunn Mitte	Hollabrunn Süd	0,34	0,0236	0,0325	0,34	0,0236	0,0325	0,48	0,0354	0,0434	0,48	0,0354	0,0434	0,71	0,0446	0,0636	0,71	0,0446	0,0636
S03-	Hollabrunn Nord	Hollabrunn Mitte	0,78	0,0535	0,0737	0,78	0,0535	0,0737	1,09	0,0802	0,0983	1,09	0,0802	0,0983	1,61	0,1010	0,1440	1,61	0,1010	0,1440
S03-	Wullersdorf	Hollabrunn Nord	1,49	0,1025	0,1413	1,49	0,1025	0,1413	2,09	0,1538	0,1885	2,09	0,1538	0,1885	3,09	0,1937	0,2763	3,09	0,1937	0,2763
S03-	Guntersdorf	Wullersdorf	1,03	0,0710	0,0978	1,03	0,0710	0,0978	1,44	0,1065	0,1305	1,44	0,1065	0,1305	2,14	0,1341	0,1913	2,14	0,1341	0,1913
S04-	Sigleß	KN Mattersburg	0,62	0,0426	0,0587	0,62	0,0426	0,0587	0,87	0,0639	0,0784	0,87	0,0639	0,0784	1,28	0,0805	0,1148	1,28	0,0805	0,1148
S04-	Bad Sauerbrunn	Sigleß	1,45	0,0996	0,1372	1,45	0,0996	0,1372	2,03	0,1494	0,1831	2,03	0,1494	0,1831	3,00	0,1881	0,2684	3,00	0,1881	0,2684
S04-	Neudörfel	Bad Sauerbrunn	0,61	0,0419	0,0577	0,61	0,0419	0,0577	0,85	0,0628	0,0770	0,85	0,0628	0,0770	1,26	0,0791	0,1128	1,26	0,0791	0,1128
S04-	Wr. Neustadt Ost	Neudörfel	0,64	0,0438	0,0604	0,64	0,0438	0,0604	0,89	0,0657	0,0806	0,89	0,0657	0,0806	1,32	0,0828	0,1180	1,32	0,0828	0,1180
S04-	Katzelsdorf	Wr. Neustadt Ost	0,30	0,0205	0,0283	0,30	0,0205	0,0283	0,42	0,0308	0,0377	0,42	0,0308	0,0377	0,62	0,0388	0,0553	0,62	0,0388	0,0553
S04-	Lanzenkirchen	Katzelsdorf	0,25	0,0172	0,0237	0,25	0,0172	0,0237	0,											

STR-KENNZAHL	MAUTABSCHNITT VON	MAUTABSCHNITT BIS	Omnibusse / CO2-Emissionsklasse 1 / EURO V																	
			Kat. 2						Kat. 3						Kat. 4					
			Tag			Nacht			Tag			Nacht			Tag			Nacht		
			Ges	Luft Lärm	CO2	Ges	Luft Lärm	CO2	Ges	Luft Lärm	CO2	Ges	Luft Lärm	CO2	Ges	Luft Lärm	CO2	Ges	Luft Lärm	CO2
S06-	Allerheiligen Mürzhofen	Kindbergdörfel	0,74	0,0510	0,0703	0,74	0,0510	0,0703	1,04	0,0766	0,0939	1,04	0,0766	0,0939	1,54	0,0964	0,1375	1,54	0,0964	0,1375
S06-	St. Marein	Allerheiligen Mürzhofen	1,11	0,0767	0,1056	1,11	0,0767	0,1056	1,56	0,1150	0,1410	1,56	0,1150	0,1410	2,31	0,1448	0,2066	2,31	0,1448	0,2066
S06-	Kapfenberg	St. Marein	0,79	0,0544	0,0749	0,79	0,0544	0,0749	1,11	0,0815	0,1000	1,11	0,0815	0,1000	1,64	0,1027	0,1465	1,64	0,1027	0,1465
S06-	KN Bruck/Mur	Kapfenberg	1,47	0,1015	0,1398	1,47	0,1015	0,1398	2,06	0,1522	0,1866	2,06	0,1522	0,1866	3,05	0,1917	0,2734	3,05	0,1917	0,2734
S06-	ASt Bruck/Mur West	KN Bruck/Mur	1,26	0,0870	0,1199	1,26	0,0870	0,1199	1,77	0,1306	0,1601	1,77	0,1306	0,1601	2,62	0,1644	0,2345	2,62	0,1644	0,2345
S06-	Niklasdorf	ASt Bruck/Mur West	1,17	0,0804	0,1108	1,17	0,0804	0,1108	1,64	0,1206	0,1479	1,64	0,1206	0,1479	2,42	0,1519	0,2167	2,42	0,1519	0,2167
S06-	Leoben Ost	Niklasdorf	1,25	0,0858	0,1182	1,25	0,0858	0,1182	1,74	0,1287	0,1578	1,74	0,1287	0,1578	2,58	0,1620	0,2312	2,58	0,1620	0,2312
S06-	Leoben West	Leoben Ost	1,40	0,0961	0,1324	1,40	0,0961	0,1324	1,95	0,1442	0,1767	1,95	0,1442	0,1767	2,89	0,1815	0,2589	2,89	0,1815	0,2589
S06-	KN St. Michael	Leoben West	1,73	0,1190	0,1639	1,73	0,1190	0,1639	2,42	0,1784	0,2188	2,42	0,1784	0,2188	3,58	0,2247	0,3205	3,58	0,2247	0,3205
S07-	Fürstenfeld	KN Riegersdorf	2,25	0,1552	0,2138	2,25	0,1552	0,2138	3,16	0,2327	0,2853	3,16	0,2327	0,2853	4,67	0,2931	0,4181	4,67	0,2931	0,4181
S07-	Rudersdorf	Fürstenfeld	0,58	0,0400	0,0552	0,58	0,0400	0,0552	0,81	0,0600	0,0736	0,81	0,0600	0,0736	1,20	0,0756	0,1079	1,20	0,0756	0,1079
S07-	Dobersdorf	Rudersdorf	1,38	0,0951	0,1310	1,38	0,0951	0,1310	1,93	0,1426	0,1748	1,93	0,1426	0,1748	2,86	0,1796	0,2561	2,86	0,1796	0,2561
S10-	Neumarkt	Unterweikersdorf	1,75	0,1205	0,1661	1,75	0,1205	0,1661	2,45	0,1808	0,2217	2,45	0,1808	0,2217	3,63	0,2277	0,3248	3,63	0,2277	0,3248
S10-	Kefermarkt	Neumarkt	1,01	0,0692	0,0954	1,01	0,0692	0,0954	1,41	0,1038	0,1273	1,41	0,1038	0,1273	2,08	0,1308	0,1865	2,08	0,1308	0,1865
S10-	Freistadt / Süd	Kefermarkt	1,08	0,0745	0,1026	1,08	0,0745	0,1026	1,51	0,1117	0,1369	1,51	0,1117	0,1369	2,24	0,1407	0,2006	2,24	0,1407	0,2006
S10-	Grünbach Sandl	Freistadt / Süd	1,14	0,0788	0,1085	1,14	0,0788	0,1085	1,60	0,1182	0,1448	1,60	0,1182	0,1448	2,37	0,1488	0,2122	2,37	0,1488	0,2122
S10-	Freistadt / Nord	Grünbach Sandl	0,31	0,0216	0,0298	0,31	0,0216	0,0298	0,44	0,0325	0,0398	0,44	0,0325	0,0398	0,65	0,0409	0,0583	0,65	0,0409	0,0583
S16-	Landeck West	Zams	1,34	0,0921	0,1269	1,34	0,0921	0,1269	1,87	0,1381	0,1693	1,87	0,1381	0,1693	2,77	0,1739	0,2481	2,77	0,1739	0,2481
S16-	Pians	Landeck West	0,86	0,0590	0,0812	0,86	0,0590	0,0812	1,20	0,0885	0,1084	1,20	0,0885	0,1084	1,77	0,1114	0,1589	1,77	0,1114	0,1589
S16-	Flirsch	Pians	1,70	0,1169	0,1610	1,70	0,1169	0,1610	2,38	0,1753	0,2149	2,38	0,1753	0,2149	3,52	0,2208	0,3149	3,52	0,2208	0,3149
S16-	Schnann am Arlberg	Flirsch	1,07	0,0734	0,1011	1,07	0,0734	0,1011	1,49	0,1101	0,1349	1,49	0,1101	0,1349	2,21	0,1386	0,1977	2,21	0,1386	0,1977
S16-	Pettneu	Schnann am Arlberg	0,77	0,0533	0,0735	0,77	0,0533	0,0735	1,08	0,0800	0,0981	1,08	0,0800	0,0981	1,60	0,1007	0,1437	1,60	0,1007	0,1437
S16-	St. Anton/Arlberg	Pettneu	0,43	0,0297	0,0409	0,43	0,0297	0,0409	0,60	0,0446	0,0546	0,60	0,0446	0,0546	0,89	0,0561	0,0800	0,89	0,0561	0,0800
S16-	Langen/Arlberg	St. Anton/Arlberg	10,03	0,2890	0,3981	10,03	0,2890	0,3981	14,04	0,4334	0,5314	14,04	0,4334	0,5314	20,93	0,5458	0,7786	20,93	0,5458	0,7786
S16-	Wald/Arlberg	Langen/Arlberg	1,37	0,0946	0,1304	1,37	0,0946	0,1304	1,92	0,1420	0,1740	1,92	0,1420	0,1740	2,85	0,1788	0,2550	2,85	0,1788	0,2550
S16-	Dalaas	Wald/Arlberg	1,57	0,1078	0,1485	1,57	0,1078	0,1485	2,19	0,1617	0,1982	2,19	0,1617	0,1982	3,24	0,2036	0,2905	3,24	0,2036	0,2905
S16-	Braz Ost	Dalaas	0,89	0,0611	0,0842	0,89	0,0611	0,0842	1,24	0,0917	0,1124	1,24	0,0917	0,1124	1,84	0,1154	0,1647	1,84	0,1154	0,1647
S16-	Braz West	Braz Ost	0,69	0,0477	0,0657	0,69	0,0477	0,0657	0,97	0,0715	0,0877	0,97	0,0715	0,0877	1,43	0,0901	0,1285	1,43	0,0901	0,1285
S16-	Bings	Braz West	0,94	0,0646	0,0890	0,94	0,0646	0,0890	1,31	0,0969	0,1188	1,31	0,0969	0,1188	1,94	0,1220	0,1741	1,94	0,1220	0,1741
S16-	Bludenz Montafon	Bings	0,44	0,0306	0,0421	0,44	0,0306	0,0421	0,62	0,0459	0,0562	0,62	0,0459	0,0562	0,92	0,0578	0,0824	0,92	0,0578	0,0824
S31-	Eisenstadt Süd	Eisenstadt Ost	0,80	0,0554	0,0764	0,80	0,0554	0,0764	1,13	0,0831	0,1019	1,13	0,0831	0,1019	1,67	0,1047	0,1493	1,67	0,1047	0,1493
S31-	Eisenstadt Mitte	Eisenstadt Süd	0,30	0,0208	0,0286	0,30	0,0208	0,0286	0,42	0,0311	0,0382	0,42	0,0311	0,0382	0,62	0,0392	0,0559	0,62	0,0392	0,0559
S31-	KN Eisenstadt	Eisenstadt Mitte	0,50	0,0342	0,0472	0,50	0,0342	0,0472	0,70	0,0514	0,0630	0,70	0,0514	0,0630	1,03	0,0647	0,0922	1,03	0,0647	0,0922
S31-	Wulkaprodersdorf	KN Eisenstadt	0,66	0,0456	0,0628	0,66	0,0456	0,0628	0,93	0,0684	0,0838	0,93	0,0684	0,0838	1,37	0,0861	0,1228	1,37	0,0861	0,1228
S31-	KN Mattersburg	Wulkaprodersdorf	1,88	0,1294	0,1783	1,88	0,1294	0,1783	2,63	0,1941	0,2379	2,63	0,1941	0,2379	3,89	0,2444	0,3486	3,89	0,2444	0,3486
S31-	Forchtenstein	KN Mattersburg	1,36	0,0937	0,1290	1,36	0,0937	0,1290	1,90	0,1405	0,1722	1,90	0,1405	0,1722	2,82	0,1769	0,2523	2,82	0,1769	0,2523
S31-	Siegggraben	Forchtenstein	1,90	0,1309	0,1803	1,90	0,1309	0,1803	2,66	0,1963	0,2406	2,66	0,1963	0,2406	3,94	0,2472	0,3526	3,94	0,2472	0,3526
S31-	Weppersdorf/Kobersdorf	Siegggraben	2,29	0,1576	0,2172	2,29	0,1576	0,2172	3,21	0,2365	0,2899	3,21	0,2365	0,2899	4,74	0,2978	0,4248	4,74	0,2978	0,4248
S31-	Weppersdorf/Markt St.Martin	Weppersdorf/Kobersdorf	0,47	0,0324	0,0446	0,47	0,0324	0,0446	0,66	0,0486	0,0595	0,66	0,0486	0,0595	0,97	0,0612	0,0873	0,97	0,0612	0,0873
S31-	Neutal	Weppersdorf/Markt St.Martin	1,09	0,0748	0,1031	1,09	0,0748	0,1031	1,52	0,1122	0,1376	1,52	0,1122	0,1376	2,25	0,1413	0,2016	2,25	0,1413	0,2016
S31-	Stoob Süd	Neutal	0,95	0,0654	0,0901	0,95	0,0654	0,0901	1,33	0,0981	0,1202	1,33	0,0981	0,1202	1,97	0,1235	0,1762	1,97	0,1235	0,1762
S31-	Oberpullendorf	Stoob Süd	1,04	0,0714	0,0983	1,04	0,0714	0,0983	1,45	0,1071	0,1312	1,45	0,1071	0,1312	2,15	0,1348	0,1923	2,15	0,1348	0,1923
S33-	St. Pölten Ost	KN St. Pölten	0,56	0,0387	0,0534	0,56	0,0387	0,0534	0,79	0,0581	0,0712	0,79	0,0581	0,0712	1,17	0,0732	0,1044	1,17	0,0732	0,1044
S33-	St. Pölten Nord	St. Pölten Ost	0,99	0,0685	0,0943	0,99	0,0685	0,0943	1,39	0,1027	0,1259	1,39	0,1027	0,1259	2,06	0,1293	0,1844	2,06	0,1293	0,1844
S33-	Herzenberg Süd	St. Pölten Nord	1,05	0,0725	0,0999	1,05	0,0725	0,0999	1,47	0,1087	0,1333	1,47	0,1087	0,1333	2,18	0,1369	0,1953	2,18	0,1369	0,1953
S33-	Herzenberg Stadt	Herzenberg Süd	0,56	0,0387	0,0533	0,56	0,0387	0,0533	0,79	0,0581	0,0712	0,79	0,0581	0,0712	1,16	0,0731	0,1043	1,16	0,0731	0,1043
S33-	Herzenberg Nord	Herzenberg Stadt	0,31	0,0215	0,0296	0,31	0,0215	0,0296	0,44	0,0322	0,0395	0,44	0,0322	0,0395	0,65	0,0405	0,0578	0,65	0,0405	0,0578
S33-	Traismauer Süd	Herzenberg Nord	1,52	0,1044	0,1439	1,52	0,1044	0,1439	2,12	0,1566	0,1920	2,12	0,1566	0,1920	3,14	0,1972	0,2813	3,14	0,1972	0,2813
S33-	Traismauer Nord	Traismauer Süd	0,77	0,0531	0,0732	0,77	0,0531	0,0732	1,08	0,0797	0,0976	1,08	0,0797	0,0976	1,60	0,1003	0,1431	1,60	0,1003	0,1431
S33-	Jettsdorf	Traismauer Nord	1,30	0,0897	0,1236	1,30	0,0897	0,1236	1,82	0,1345	0,1649	1								

STR-KENNZAHL	MAUTABSCHNITT VON	MAUTABSCHNITT BIS	Omnibusse / CO2-Emissionsklasse 1 / EURO V																	
			Kat. 2						Kat. 3						Kat. 4					
			Tag			Nacht			Tag			Nacht			Tag			Nacht		
			Ges	Luft Lärm	CO2	Ges	Luft Lärm	CO2	Ges	Luft Lärm	CO2	Ges	Luft Lärm	CO2	Ges	Luft Lärm	CO2	Ges	Luft Lärm	CO2
S37-	St. Veit Mitte / Brückl	St. Veit Nord / Kraig	0,74	0,0513	0,0706	0,74	0,0513	0,0706	1,04	0,0769	0,0943	1,04	0,0769	0,0943	1,54	0,0968	0,1381	1,54	0,0968	0,1381
S37-	St. Veit Süd	St. Veit Mitte / Brückl	0,63	0,0436	0,0600	0,63	0,0436	0,0600	0,89	0,0654	0,0801	0,89	0,0654	0,0801	1,31	0,0823	0,1174	1,31	0,0823	0,1174
S37-	St. Veit Industriegebiet	St. Veit Süd	0,48	0,0328	0,0451	0,48	0,0328	0,0451	0,67	0,0491	0,0602	0,67	0,0491	0,0602	0,99	0,0619	0,0883	0,99	0,0619	0,0883
S37-	Maria Saal	St. Veit Industriegebiet	1,67	0,1150	0,1584	1,67	0,1150	0,1584	2,34	0,1725	0,2114	2,34	0,1725	0,2114	3,46	0,2172	0,3098	3,46	0,2172	0,3098
S37-	Karnburg	Maria Saal	0,60	0,0411	0,0566	0,60	0,0411	0,0566	0,84	0,0616	0,0755	0,84	0,0616	0,0755	1,24	0,0776	0,1106	1,24	0,0776	0,1106
S37-	Klagenfurt Nord	Karnburg	0,52	0,0358	0,0494	0,52	0,0358	0,0494	0,73	0,0538	0,0659	0,73	0,0538	0,0659	1,08	0,0677	0,0966	1,08	0,0677	0,0966

STR-KENNZAHL	MAUTABSCHNITT VON	MAUTABSCHNITT BIS	Omnibusse / CO ₂ -Emissionsklasse 1 / EURO EEV																	
			Kat. 2						Kat. 3						Kat. 4					
			Tag			Nacht			Tag			Nacht			Tag			Nacht		
			Ges	Luft Lärm	CO ₂	Ges	Luft Lärm	CO ₂	Ges	Luft Lärm	CO ₂	Ges	Luft Lärm	CO ₂	Ges	Luft Lärm	CO ₂	Ges	Luft Lärm	CO ₂
A01-	Wien Auhof	Preßbaum	3,64	0,2507	0,3455	3,64	0,2507	0,3455	5,10	0,3761	0,4611	5,10	0,3761	0,4611	7,54	0,4736	0,6756	7,54	0,4736	0,6756
A01-	Preßbaum	KN Steinhäusl	2,06	0,1417	0,1952	2,06	0,1417	0,1952	2,88	0,2125	0,2606	2,88	0,2125	0,2606	4,26	0,2676	0,3818	4,26	0,2676	0,3818
A01-	KN Steinhäusl	Altlengbach	1,21	0,0833	0,1148	1,21	0,0833	0,1148	1,69	0,1250	0,1532	1,69	0,1250	0,1532	2,51	0,1574	0,2245	2,51	0,1574	0,2245
A01-	Altlengbach	St. Christophen	1,44	0,0993	0,1369	1,44	0,0993	0,1369	2,02	0,1490	0,1827	2,02	0,1490	0,1827	2,99	0,1876	0,2677	2,99	0,1876	0,2677
A01-	St. Christophen	Böheimkirchen	1,73	0,1191	0,1642	1,73	0,1191	0,1642	2,42	0,1787	0,2191	2,42	0,1787	0,2191	3,58	0,2250	0,3210	3,58	0,2250	0,3210
A01-	Böheimkirchen	KN St. Pölten	1,69	0,1166	0,1606	1,69	0,1166	0,1606	2,37	0,1748	0,2143	2,37	0,1748	0,2143	3,51	0,2202	0,3140	3,51	0,2202	0,3140
A01-	KN St. Pölten	St. Pölten Süd	1,20	0,0827	0,1139	1,20	0,0827	0,1139	1,68	0,1240	0,1520	1,68	0,1240	0,1520	2,49	0,1562	0,2228	2,49	0,1562	0,2228
A01-	St. Pölten Süd	Loosdorf	4,16	0,2867	0,3950	4,16	0,2867	0,3950	5,83	0,4301	0,5272	5,83	0,4301	0,5272	8,63	0,5416	0,7725	8,63	0,5416	0,7725
A01-	Loosdorf	Melk	1,53	0,1050	0,1447	1,53	0,1050	0,1447	2,14	0,1576	0,1932	2,14	0,1576	0,1932	3,16	0,1984	0,2830	3,16	0,1984	0,2830
A01-	Melk	Pöchlarn	2,70	0,1862	0,2566	2,70	0,1862	0,2566	3,79	0,2793	0,3425	3,79	0,2793	0,3425	5,60	0,3518	0,5018	5,60	0,3518	0,5018
A01-	Pöchlarn	Ybbs Wieselburg	2,50	0,1718	0,2368	2,50	0,1718	0,2368	3,50	0,2578	0,3160	3,50	0,2578	0,3160	5,17	0,3246	0,4630	5,17	0,3246	0,4630
A01-	Ybbs Wieselburg	Amstetten Ost	2,24	0,1544	0,2128	2,24	0,1544	0,2128	3,14	0,2316	0,2840	3,14	0,2316	0,2840	4,65	0,2917	0,4161	4,65	0,2917	0,4161
A01-	Amstetten Ost	Amstetten West	3,53	0,2429	0,3347	3,53	0,2429	0,3347	4,94	0,3643	0,4467	4,94	0,3643	0,4467	7,31	0,4588	0,6545	7,31	0,4588	0,6545
A01-	Amstetten West	Oed	2,48	0,1705	0,2350	2,48	0,1705	0,2350	3,47	0,2558	0,3136	3,47	0,2558	0,3136	5,13	0,3221	0,4595	5,13	0,3221	0,4595
A01-	Oed	Haag	2,67	0,1841	0,2536	2,67	0,1841	0,2536	3,74	0,2761	0,3384	3,74	0,2761	0,3384	5,54	0,3477	0,4959	5,54	0,3477	0,4959
A01-	Haag	St. Valentin	2,38	0,1639	0,2258	2,38	0,1639	0,2258	3,33	0,2458	0,3014	3,33	0,2458	0,3014	4,93	0,3096	0,4416	4,93	0,3096	0,4416
A01-	St. Valentin	Enns Ost	1,01	0,0695	0,0957	1,01	0,0695	0,0957	1,41	0,1042	0,1278	1,41	0,1042	0,1278	2,09	0,1312	0,1872	2,09	0,1312	0,1872
A01-	Enns Ost	Enns West / Steyr	0,78	0,0539	0,0743	0,78	0,0539	0,0743	1,10	0,0808	0,0991	1,10	0,0808	0,0991	1,62	0,1018	0,1452	1,62	0,1018	0,1452
A01-	Enns West / Steyr	Asten St Florian	0,61	0,0419	0,0577	0,61	0,0419	0,0577	0,85	0,0628	0,0770	0,85	0,0628	0,0770	1,26	0,0791	0,1128	1,26	0,0791	0,1128
A01-	Asten St Florian	KN Linz	2,33	0,1603	0,2208	2,33	0,1603	0,2208	3,26	0,2404	0,2947	3,26	0,2404	0,2947	4,82	0,3027	0,4318	4,82	0,3027	0,4318
A01-	KN Linz	Ansfelden	0,39	0,0270	0,0372	0,39	0,0270	0,0372	0,55	0,0405	0,0497	0,55	0,0405	0,0497	0,81	0,0510	0,0728	0,81	0,0510	0,0728
A01-	Ansfelden	Traun	0,87	0,0598	0,0824	0,87	0,0598	0,0824	1,22	0,0897	0,1100	1,22	0,0897	0,1100	1,80	0,1129	0,1611	1,80	0,1129	0,1611
A01-	Traun	KN A1/A25 Passau Wels	0,41	0,0281	0,0387	0,41	0,0281	0,0387	0,57	0,0422	0,0517	0,57	0,0422	0,0517	0,85	0,0531	0,0758	0,85	0,0531	0,0758
A01-	KN A1/A25 Passau Wels	Allhaming	1,88	0,1297	0,1787	1,88	0,1297	0,1787	2,64	0,1946	0,2386	2,64	0,1946	0,2386	3,90	0,2450	0,3495	3,90	0,2450	0,3495
A01-	Allhaming	Sattledt	3,14	0,2164	0,2982	3,14	0,2164	0,2982	4,40	0,3246	0,3980	4,40	0,3246	0,3980	6,51	0,4088	0,5832	6,51	0,4088	0,5832
A01-	Sattledt	KN Voralpenkreuz	0,40	0,0272	0,0375	0,40	0,0272	0,0375	0,55	0,0409	0,0501	0,55	0,0409	0,0501	0,82	0,0514	0,0734	0,82	0,0514	0,0734
A01-	KN Voralpenkreuz	Eberstälzell	1,14	0,0784	0,1080	1,14	0,0784	0,1080	1,59	0,1175	0,1441	1,59	0,1175	0,1441	2,36	0,1480	0,2111	2,36	0,1480	0,2111
A01-	Eberstälzell	Vorchdorf	1,72	0,1182	0,1628	1,72	0,1182	0,1628	2,40	0,1772	0,2173	2,40	0,1772	0,2173	3,56	0,2232	0,3184	3,56	0,2232	0,3184
A01-	Vorchdorf	Laakirchen Ost	1,50	0,1035	0,1426	1,50	0,1035	0,1426	2,11	0,1553	0,1904	2,11	0,1553	0,1904	3,11	0,1955	0,2789	3,11	0,1955	0,2789
A01-	Laakirchen Ost	Laakirchen West	0,95	0,0652	0,0898	0,95	0,0652	0,0898	1,33	0,0977	0,1198	1,33	0,0977	0,1198	1,96	0,1231	0,1756	1,96	0,1231	0,1756
A01-	Laakirchen West	Regau	1,85	0,1277	0,1760	1,85	0,1277	0,1760	2,60	0,1916	0,2349	2,60	0,1916	0,2349	3,84	0,2413	0,3442	3,84	0,2413	0,3442
A01-	Regau	Schörfling	2,44	0,1678	0,2312	2,44	0,1678	0,2312	3,41	0,2517	0,3086	3,41	0,2517	0,3086	5,05	0,3170	0,4522	5,05	0,3170	0,4522
A01-	Schörfling	Seewalchen	0,38	0,0260	0,0358	0,38	0,0260	0,0358	0,53	0,0390	0,0478	0,53	0,0390	0,0478	0,78	0,0491	0,0701	0,78	0,0491	0,0701
A01-	Seewalchen	St. Georgen	2,21	0,1521	0,2096	2,21	0,1521	0,2096	3,09	0,2282	0,2798	3,09	0,2282	0,2798	4,58	0,2874	0,4099	4,58	0,2874	0,4099
A01-	St. Georgen	Oberwang	2,95	0,2029	0,2795	2,95	0,2029	0,2795	4,13	0,3043	0,3730	4,13	0,3043	0,3730	6,10	0,3832	0,5466	6,10	0,3832	0,5466
A01-	Oberwang	Mondsee	2,71	0,1867	0,2573	2,71	0,1867	0,2573	3,80	0,2801	0,3433	3,80	0,2801	0,3433	5,62	0,3527	0,5031	5,62	0,3527	0,5031
A01-	Mondsee	Thalgau	2,50	0,1721	0,2372	2,50	0,1721	0,2372	3,50	0,2582	0,3165	3,50	0,2582	0,3165	5,18	0,3251	0,4638	5,18	0,3251	0,4638
A01-	Thalgau	Wallersee	1,90	0,1312	0,1807	1,90	0,1312	0,1807	2,67	0,1967	0,2412	2,67	0,1967	0,2412	3,95	0,2478	0,3534	3,95	0,2478	0,3534
A01-	Wallersee	Salzburg Nord	1,84	0,1270	0,1749	1,84	0,1270	0,1749	2,58	0,1905	0,2335	2,58	0,1905	0,2335	3,82	0,2398	0,3421	3,82	0,2398	0,3421
A01-	Salzburg Nord	Salzburg Bergheim-West	0,42	0,0286	0,0394	0,42	0,0286	0,0394	0,58	0,0429	0,0526	0,58	0,0429	0,0526	0,86	0,0541	0,0771	0,86	0,0541	0,0771
A01-	Salzburg Bergheim-West	Messe	0,20	0,0137	0,0189	0,20	0,0137	0,0189	0,28	0,0205	0,0252	0,28	0,0205	0,0252	0,41	0,0259	0,0369	0,41	0,0259	0,0369
A01-	Messe	Salzburg Mitte Freilassing	0,26	0,0182	0,0251	0,26	0,0182	0,0251	0,37	0,0274	0,0335	0,37	0,0274	0,0335	0,55	0,0344	0,0491	0,55	0,0344	0,0491
A01-	Salzburg Mitte Freilassing	Kleßheim	0,32	0,0224	0,0308	0,32	0,0224	0,0308	0,46	0,0336	0,0411	0,46	0,0336	0,0411	0,67	0,0423	0,0603	0,67	0,0423	0,0603
A01-	Kleßheim	Siezenheim	0,45	0,0310	0,0427	0,45	0,0310	0,0427	0,63	0,0465	0,0570	0,63	0,0465	0,0570	0,93	0,0586	0,0836	0,93	0,0586	0,0836
A01-	Siezenheim	Flughafen	0,23	0,0156	0,0215	0,23	0,0156	0,0215	0,32	0,0234	0,0287	0,32	0,0234	0,0287	0,47	0,0294	0,0420	0,47	0,0294	0,0420
A01-	Flughafen	Wals Salzburg West	0,28	0,0191	0,0263	0,28	0,0191	0,0263	0,39	0,0286	0,0351	0,39	0,0286	0,0351	0,57	0,0360	0,0514	0,57	0,0360	0,0514
A01-	Wals Salzburg West	KN Salzburg	0,41	0,0285	0,0393	0,41	0,0285	0,0393	0,58	0,0428	0,0525	0,58	0,0428	0,0525	0,86	0,0539	0,0769	0,86	0,0539	0,0769
A01-	KN Salzburg	Staatsgrenze Walserberg	0,70	0,0485	0,0668	0,70	0,0485	0,0668	0,99	0,0727	0,0891	0,99	0,0727	0,0891	1,46	0,0916	0,1306	1,46	0,0916	0,1306
A02-	KN Wien Inzersdorf	KN Vösendorf	0,88	0,0607	0,0836	0,88	0,0607	0,0836	1,23	0,0910	0,1115	1,23	0,0910	0,1115	1,83	0,1146	0,1634	1,83	0,1146	0,1634
A02-	KN Vösendorf	Mödling	0,60	0,0412	0,0568	0,60	0,0412	0,0568	0,84	0,0619	0,0758									

STR-KENNZAHL	MAUTABSCHNITT VON	MAUTABSCHNITT BIS	Omnibusse / CO ₂ -Emissionsklasse 1 / EURO EEV																	
			Kat. 2						Kat. 3			Kat. 4								
			Tag			Nacht			Tag		Nacht	Tag			Nacht					
			Ges	Luft Lärm	CO ₂	Ges	Luft Lärm	CO ₂	Ges	Luft Lärm	CO ₂	Ges	Luft Lärm	CO ₂	Ges	Luft Lärm	CO ₂			
A02-	KN Graz Ost	Graz Feldkirchen Flughafen	0,99	0,0682	0,0939	0,99	0,0682	0,0939	1,39	0,1023	0,1254	1,39	0,1023	0,1254	2,05	0,1288	0,1837	2,05	0,1288	0,1837
A02-	Graz Feldkirchen Flughafen	KN Graz West	0,66	0,0456	0,0629	0,66	0,0456	0,0629	0,93	0,0685	0,0839	0,93	0,0685	0,0839	1,37	0,0862	0,1230	1,37	0,0862	0,1230
A02-	KN Graz West	Unterpremstätten	0,80	0,0549	0,0756	0,80	0,0549	0,0756	1,12	0,0823	0,1009	1,12	0,0823	0,1009	1,65	0,1037	0,1479	1,65	0,1037	0,1479
A02-	Unterpremstätten	Lieboch	1,24	0,0852	0,1174	1,24	0,0852	0,1174	1,73	0,1278	0,1567	1,73	0,1278	0,1567	2,56	0,1610	0,2296	2,56	0,1610	0,2296
A02-	Lieboch	Mooskirchen	1,71	0,1175	0,1619	1,71	0,1175	0,1619	2,39	0,1763	0,2161	2,39	0,1763	0,2161	3,54	0,2220	0,3167	3,54	0,2220	0,3167
A02-	Mooskirchen	Steinberg	1,77	0,1216	0,1676	1,77	0,1216	0,1676	2,47	0,1824	0,2237	2,47	0,1824	0,2237	3,66	0,2297	0,3277	3,66	0,2297	0,3277
A02-	Steinberg	Modriach	4,42	0,3040	0,4189	4,42	0,3040	0,4189	6,18	0,4560	0,5591	6,18	0,4560	0,5591	9,15	0,5743	0,8192	9,15	0,5743	0,8192
A022	KN Graz Ost	Puchwerk	0,19	0,0127	0,0176	0,19	0,0127	0,0176	0,26	0,0191	0,0234	0,26	0,0191	0,0234	0,38	0,0241	0,0343	0,38	0,0241	0,0343
A022	Puchwerk	Graz Raaba	0,26	0,0182	0,0251	0,26	0,0182	0,0251	0,37	0,0273	0,0335	0,37	0,0273	0,0335	0,55	0,0344	0,0491	0,55	0,0344	0,0491
A022	Graz Raaba	Graz Liebenau Sternäckerweg	0,38	0,0265	0,0365	0,38	0,0265	0,0365	0,54	0,0397	0,0487	0,54	0,0397	0,0487	0,80	0,0500	0,0713	0,80	0,0500	0,0713
A02-	Modriach	Packsattel	2,03	0,1400	0,1929	2,03	0,1400	0,1929	2,85	0,2100	0,2575	2,85	0,2100	0,2575	4,21	0,2645	0,3773	4,21	0,2645	0,3773
A02-	Packsattel	Bad St. Leonhard	2,47	0,1703	0,2346	2,47	0,1703	0,2346	3,46	0,2554	0,3131	3,46	0,2554	0,3131	5,12	0,3216	0,4588	5,12	0,3216	0,4588
A02-	Bad St. Leonhard	Wolfsberg Nord	2,91	0,2001	0,2757	2,91	0,2001	0,2757	4,07	0,3001	0,3679	4,07	0,3001	0,3679	6,02	0,3779	0,5391	6,02	0,3779	0,5391
A02-	Wolfsberg Nord	Wolfsberg Süd	0,83	0,0569	0,0784	0,83	0,0569	0,0784	1,16	0,0853	0,1046	1,16	0,0853	0,1046	1,71	0,1074	0,1533	1,71	0,1074	0,1533
A02-	Wolfsberg Süd	St. Andrä	2,43	0,1671	0,2303	2,43	0,1671	0,2303	3,40	0,2507	0,3073	3,40	0,2507	0,3073	5,03	0,3157	0,4503	5,03	0,3157	0,4503
A02-	St. Andrä	Griffen	2,36	0,1625	0,2238	2,36	0,1625	0,2238	3,30	0,2437	0,2987	3,30	0,2437	0,2987	4,89	0,3069	0,4377	4,89	0,3069	0,4377
A02-	Griffen	Völkermarkt Ost	1,19	0,0821	0,1131	1,19	0,0821	0,1131	1,67	0,1231	0,1509	1,67	0,1231	0,1509	2,47	0,1550	0,2211	2,47	0,1550	0,2211
A02-	Völkermarkt Ost	Völkermarkt West	2,75	0,1894	0,2609	2,75	0,1894	0,2609	3,85	0,2841	0,3482	3,85	0,2841	0,3482	5,70	0,3577	0,5103	5,70	0,3577	0,5103
A02-	Völkermarkt West	Grafenstein	2,63	0,1813	0,2498	2,63	0,1813	0,2498	3,69	0,2719	0,3334	3,69	0,2719	0,3334	5,45	0,3424	0,4884	5,45	0,3424	0,4884
A02-	Grafenstein	Klagenfurt Ost	1,69	0,1163	0,1602	1,69	0,1163	0,1602	2,37	0,1744	0,2138	2,37	0,1744	0,2138	3,50	0,2196	0,3133	3,50	0,2196	0,3133
A02-	Klagenfurt Ost	Klagenfurt Flughafen	0,85	0,0588	0,0810	0,85	0,0588	0,0810	1,20	0,0882	0,1082	1,20	0,0882	0,1082	1,77	0,1111	0,1585	1,77	0,1111	0,1585
A02-	Klagenfurt Flughafen	Klagenfurt Nord	0,95	0,0652	0,0898	0,95	0,0652	0,0898	1,33	0,0977	0,1198	1,33	0,0977	0,1198	1,96	0,1231	0,1756	1,96	0,1231	0,1756
A02-	Klagenfurt Nord	Klagenfurt West	1,64	0,1127	0,1552	1,64	0,1127	0,1552	2,29	0,1690	0,2072	2,29	0,1690	0,2072	3,39	0,2128	0,3036	3,39	0,2128	0,3036
A02-	Klagenfurt West	Krumpendorf West	0,65	0,0449	0,0619	0,65	0,0449	0,0619	0,91	0,0674	0,0826	0,91	0,0674	0,0826	1,35	0,0848	0,1210	1,35	0,0848	0,1210
A02-	Krumpendorf West	Pörtlach Ost	0,79	0,0541	0,0745	0,79	0,0541	0,0745	1,10	0,0811	0,0995	1,10	0,0811	0,0995	1,63	0,1022	0,1457	1,63	0,1022	0,1457
A02-	Pörtlach Ost	Pörtlach West	1,22	0,0842	0,1160	1,22	0,0842	0,1160	1,71	0,1263	0,1549	1,71	0,1263	0,1549	2,53	0,1591	0,2269	2,53	0,1591	0,2269
A02-	Pörtlach West	Velden Ost	0,91	0,0624	0,0860	0,91	0,0624	0,0860	1,27	0,0936	0,1148	1,27	0,0936	0,1148	1,88	0,1179	0,1681	1,88	0,1179	0,1681
A02-	Velden Ost	Velden West	0,98	0,0672	0,0926	0,98	0,0672	0,0926	1,37	0,1008	0,1236	1,37	0,1008	0,1236	2,02	0,1269	0,1811	2,02	0,1269	0,1811
A02-	Velden West	Wernberg	1,61	0,1111	0,1530	1,61	0,1111	0,1530	2,26	0,1666	0,2042	2,26	0,1666	0,2042	3,34	0,2098	0,2992	3,34	0,2098	0,2992
A02-	Wernberg	KN Villach	0,86	0,0590	0,0813	0,86	0,0590	0,0813	1,20	0,0886	0,1086	1,20	0,0886	0,1086	1,78	0,1115	0,1591	1,78	0,1115	0,1591
A02-	KN Villach	Villach Faaker See	0,67	0,0459	0,0632	0,67	0,0459	0,0632	0,93	0,0689	0,0844	0,93	0,0689	0,0844	1,38	0,0867	0,1237	1,38	0,0867	0,1237
A02-	Villach Faaker See	Villach Warmbad	1,52	0,1049	0,1445	1,52	0,1049	0,1445	2,13	0,1573	0,1928	2,13	0,1573	0,1928	3,15	0,1981	0,2825	3,15	0,1981	0,2825
A02-	Villach Warmbad	Hermagor	2,76	0,1901	0,2619	2,76	0,1901	0,2619	3,87	0,2851	0,3495	3,87	0,2851	0,3495	5,72	0,3590	0,5122	5,72	0,3590	0,5122
A02-	Hermagor	Arnoldstein	0,66	0,0453	0,0624	0,66	0,0453	0,0624	0,92	0,0679	0,0832	0,92	0,0679	0,0832	1,36	0,0855	0,1220	1,36	0,0855	0,1220
A02-	Arnoldstein	Staatsgrenze Arnoldstein	1,01	0,0694	0,0956	1,01	0,0694	0,0956	1,41	0,1041	0,1276	1,41	0,1041	0,1276	2,09	0,1311	0,1870	2,09	0,1311	0,1870
A03-	KN Guntramsdorf	Münchendorf/Achau	0,26	0,0180	0,0248	0,26	0,0180	0,0248	0,37	0,0270	0,0331	0,37	0,0270	0,0331	0,54	0,0340	0,0485	0,54	0,0340	0,0485
A03-	Münchendorf/Achau	Ebreichsdorf Nord	1,10	0,0759	0,1045	1,10	0,0759	0,1045	1,54	0,1138	0,1395	1,54	0,1138	0,1395	2,28	0,1433	0,2044	2,28	0,1433	0,2044
A03-	Ebreichsdorf Nord	Ebreichsdorf West	0,90	0,0619	0,0853	0,90	0,0619	0,0853	1,26	0,0929	0,1139	1,26	0,0929	0,1139	1,86	0,1170	0,1668	1,86	0,1170	0,1668
A03-	Ebreichsdorf West	Pottendorf	1,18	0,0812	0,1119	1,18	0,0812	0,1119	1,65	0,1219	0,1494	1,65	0,1219	0,1494	2,44	0,1534	0,2189	2,44	0,1534	0,2189
A03-	Pottendorf	Hornstein	1,94	0,1334	0,1838	1,94	0,1334	0,1838	2,71	0,2001	0,2453	2,71	0,2001	0,2453	4,01	0,2519	0,3594	4,01	0,2519	0,3594
A03-	Hornstein	Müllendorf	1,27	0,0874	0,1204	1,27	0,0874	0,1204	1,78	0,1311	0,1607	1,78	0,1311	0,1607	2,63	0,1651	0,2355	2,63	0,1651	0,2355
A03-	Müllendorf	KN Eisenstadt	1,06	0,0731	0,1007	1,06	0,0731	0,1007	1,49	0,1096	0,1344	1,49	0,1096	0,1344	2,20	0,1380	0,1969	2,20	0,1380	0,1969
A031	KN Eisenstadt	Siegendorf	0,84	0,0576	0,0794	0,84	0,0576	0,0794	1,17	0,0864	0,1059	1,17	0,0864	0,1059	1,73	0,1088	0,1552	1,73	0,1088	0,1552
A041	Stadionbrücke	KN Wien Prater	0,15	0,0106	0,0146	0,15	0,0106	0,0146	0,22	0,0159	0,0195	0,22	0,0159	0,0195	0,32	0,0200	0,0285	0,32	0,0200	0,0285
A04-	KN Wien Prater	Alt-Simmering	0,33	0,0231	0,0318	0,33	0,0231	0,0318	0,47	0,0346	0,0424	0,47	0,0346	0,0424	0,69	0,0436	0,0621	0,69	0,0436	0,0621
A04-	Alt-Simmering	Wien 7. Haidequerstraße	0,25	0,0174	0,0240	0,25	0,0174	0,0240	0,35	0,0261	0,0320	0,35	0,0261	0,0320	0,52	0,0329	0,0469	0,52	0,0329	0,0469
A04-	Wien 7. Haidequerstraße	Wien Simmeringer Haide	0,47	0,0325	0,0448	0,47	0,0325	0,0448	0,66	0,0488	0,0598	0,66	0,0488	0,0598	0,98	0,0614	0,0876	0,98	0,0614	0,0876
A04-	Wien Simmeringer Haide	KN Schwechat	0,95	0,0655	0,0903	0,95	0,0655	0,0903	1,33	0,0983	0,1205	1,33	0,0983	0,1205	1,97	0,1238	0,1765	1,97	0,1238	0,1765
A04-	KN Schwechat	Flughafen Wien Schwechat	1,37	0,0946	0,1304	1,37	0,0946	0,1304	1,92	0,1420	0,1740	1,92	0,1420	0,1740	2,85	0,1788	0,2550	2,85	0,1788	0,2550
A04-	Flughafen Wien Schwechat	Fischamend	1,54	0,1060	0,1460	1,54	0,1060	0,1460	2,16	0,1589	0,1949	2,16	0,1589	0,						

STR-KENNZAHL	MAUTABSCHNITT VON	MAUTABSCHNITT BIS	Omnibusse / CO ₂ -Emissionsklasse 1 / EURO EEV																	
			Kat. 2						Kat. 3						Kat. 4					
			Tag			Nacht			Tag			Nacht			Tag			Nacht		
			Ges	Luft Lärm	CO ₂	Ges	Luft Lärm	CO ₂	Ges	Luft Lärm	CO ₂	Ges	Luft Lärm	CO ₂	Ges	Luft Lärm	CO ₂	Ges	Luft Lärm	CO ₂
A07-	KN Linz	Franzosenhausweg	0,59	0,0406	0,0560	0,59	0,0406	0,0560	0,83	0,0610	0,0747	0,83	0,0610	0,0747	1,22	0,0768	0,1095	1,22	0,0768	0,1095
A07-	Franzosenhausweg	Salzburger Straße Neue Welt	0,52	0,0355	0,0489	0,52	0,0355	0,0489	0,72	0,0532	0,0652	0,72	0,0532	0,0652	1,07	0,0670	0,0956	1,07	0,0670	0,0956
A07-	Salzburger Straße Neue Welt	Muldenstraße Bindermichl	0,36	0,0246	0,0339	0,36	0,0246	0,0339	0,50	0,0369	0,0453	0,50	0,0369	0,0453	0,74	0,0465	0,0663	0,74	0,0465	0,0663
A07-	Muldenstraße Bindermichl	Linz-Hummelhof	0,17	0,0120	0,0165	0,17	0,0120	0,0165	0,24	0,0179	0,0220	0,24	0,0179	0,0220	0,36	0,0226	0,0322	0,36	0,0226	0,0322
A07-	Linz-Hummelhof	Wiener Straße	0,24	0,0168	0,0232	0,24	0,0168	0,0232	0,34	0,0252	0,0309	0,34	0,0252	0,0309	0,51	0,0318	0,0453	0,51	0,0318	0,0453
A07-	Wiener Straße	VOEST	0,23	0,0156	0,0215	0,23	0,0156	0,0215	0,32	0,0234	0,0287	0,32	0,0234	0,0287	0,47	0,0295	0,0421	0,47	0,0295	0,0421
A07-	VOEST	Industriezeile	0,18	0,0123	0,0169	0,18	0,0123	0,0169	0,25	0,0184	0,0225	0,25	0,0184	0,0225	0,37	0,0232	0,0330	0,37	0,0232	0,0330
A07-	Industriezeile	Prinz Eugenstraße	0,28	0,0195	0,0268	0,28	0,0195	0,0268	0,40	0,0292	0,0358	0,40	0,0292	0,0358	0,59	0,0368	0,0524	0,59	0,0368	0,0524
A07-	Prinz Eugenstraße	Hafenstraße	0,53	0,0364	0,0502	0,53	0,0364	0,0502	0,74	0,0546	0,0670	0,74	0,0546	0,0670	1,10	0,0688	0,0981	1,10	0,0688	0,0981
A07-	Hafenstraße	Urfahr	0,21	0,0143	0,0197	0,21	0,0143	0,0197	0,29	0,0215	0,0263	0,29	0,0215	0,0263	0,43	0,0270	0,0386	0,43	0,0270	0,0386
A07-	Urfahr	Dornach	0,50	0,0347	0,0477	0,50	0,0347	0,0477	0,70	0,0520	0,0637	0,70	0,0520	0,0637	1,04	0,0655	0,0934	1,04	0,0655	0,0934
A07-	Dornach	Linz Auhof	0,42	0,0286	0,0394	0,42	0,0286	0,0394	0,58	0,0429	0,0526	0,58	0,0429	0,0526	0,86	0,0540	0,0770	0,86	0,0540	0,0770
A07-	Linz Auhof	Treffling	0,69	0,0476	0,0656	0,69	0,0476	0,0656	0,97	0,0714	0,0876	0,97	0,0714	0,0876	1,43	0,0900	0,1283	1,43	0,0900	0,1283
A07-	Treffling	Gallneukirchen	0,83	0,0574	0,0791	0,83	0,0574	0,0791	1,17	0,0861	0,1056	1,17	0,0861	0,1056	1,73	0,1085	0,1547	1,73	0,1085	0,1547
A07-	Gallneukirchen	Engerwitzdorf	0,74	0,0512	0,0705	0,74	0,0512	0,0705	1,04	0,0767	0,0941	1,04	0,0767	0,0941	1,54	0,0966	0,1378	1,54	0,0966	0,1378
A07-	Engerwitzdorf	Unterweikersdorf	0,95	0,0656	0,0904	0,95	0,0656	0,0904	1,33	0,0984	0,1206	1,33	0,0984	0,1206	1,97	0,1239	0,1767	1,97	0,1239	0,1767
A08-	KN Voralpenkreuz	Wels West	2,92	0,2012	0,2772	2,92	0,2012	0,2772	4,09	0,3018	0,3700	4,09	0,3018	0,3700	6,05	0,3801	0,5421	6,05	0,3801	0,5421
A08-	Wels West	Wels-Wirtschaftspark	0,21	0,0142	0,0195	0,21	0,0142	0,0195	0,29	0,0212	0,0260	0,29	0,0212	0,0260	0,43	0,0268	0,0382	0,43	0,0268	0,0382
A08-	Wels-Wirtschaftspark	KN Wels	0,82	0,0568	0,0782	0,82	0,0568	0,0782	1,16	0,0852	0,1044	1,16	0,0852	0,1044	1,71	0,1073	0,1530	1,71	0,1073	0,1530
A08-	KN Wels	Pichl/Bad Schallerbach	1,13	0,0781	0,1076	1,13	0,0781	0,1076	1,59	0,1171	0,1436	1,59	0,1171	0,1436	2,35	0,1475	0,2104	2,35	0,1475	0,2104
A08-	Pichl/Bad Schallerbach	Meggenhofen Gallspach	2,87	0,1973	0,2718	2,87	0,1973	0,2718	4,01	0,2959	0,3628	4,01	0,2959	0,3628	5,94	0,3727	0,5316	5,94	0,3727	0,5316
A08-	Meggenhofen Gallspach	Haag am Hausruck	3,12	0,2150	0,2963	3,12	0,2150	0,2963	4,37	0,3225	0,3954	4,37	0,3225	0,3954	6,47	0,4062	0,5794	6,47	0,4062	0,5794
A08-	Haag am Hausruck	Ried im Innkreis	2,85	0,1962	0,2704	2,85	0,1962	0,2704	3,99	0,2944	0,3609	3,99	0,2944	0,3609	5,90	0,3707	0,5287	5,90	0,3707	0,5287
A08-	Ried im Innkreis	Ort im Innkreis	3,06	0,2106	0,2902	3,06	0,2106	0,2902	4,28	0,3159	0,3873	4,28	0,3159	0,3873	6,34	0,3978	0,5675	6,34	0,3978	0,5675
A08-	Ort im Innkreis	Schärding Suben	2,31	0,1590	0,2190	2,31	0,1590	0,2190	3,23	0,2385	0,2923	3,23	0,2385	0,2923	4,78	0,3003	0,4284	4,78	0,3003	0,4284
A08-	Schärding Suben	Staatsgrenze Suben	0,58	0,0402	0,0554	0,58	0,0402	0,0554	0,82	0,0603	0,0739	0,82	0,0603	0,0739	1,21	0,0759	0,1083	1,21	0,0759	0,1083
A09-	KN Voralpenkreuz	Ried im Traunkreis	1,44	0,0990	0,1364	1,44	0,0990	0,1364	2,01	0,1485	0,1821	2,01	0,1485	0,1821	2,98	0,1870	0,2668	2,98	0,1870	0,2668
A09-	Ried im Traunkreis	Inzersdorf Kirchdorf	2,70	0,1857	0,2559	2,70	0,1857	0,2559	3,78	0,2786	0,3416	3,78	0,2786	0,3416	5,59	0,3508	0,5005	5,59	0,3508	0,5005
A09-	Inzersdorf Kirchdorf	Klaus	3,29	0,2263	0,3117	3,29	0,2263	0,3117	4,60	0,3394	0,4161	4,60	0,3394	0,4161	6,81	0,4274	0,6096	6,81	0,4274	0,6096
A09-	Klaus	St. Pankraz	2,09	0,1438	0,1982	2,09	0,1438	0,1982	2,93	0,2157	0,2645	2,93	0,2157	0,2645	4,33	0,2717	0,3875	4,33	0,2717	0,3875
A09-	St. Pankraz	Roßleiten Windischgarsten	2,91	0,2007	0,2765	2,91	0,2007	0,2765	4,08	0,3010	0,3690	4,08	0,3010	0,3690	6,04	0,3790	0,5407	6,04	0,3790	0,5407
A09-	Roßleiten Windischgarsten	Gleinkerau	1,37	0,0943	0,1300	1,37	0,0943	0,1300	1,92	0,1415	0,1734	1,92	0,1415	0,1734	2,84	0,1782	0,2541	2,84	0,1782	0,2541
A09-	Gleinkerau	Spital am Pyhrn	1,03	0,0711	0,0980	1,03	0,0711	0,0980	1,45	0,1067	0,1307	1,45	0,1067	0,1307	2,14	0,1343	0,1916	2,14	0,1343	0,1916
A09-	Spital am Pyhrn	Ardning / Admont	5,38	0,1810	0,2494	5,38	0,1810	0,2494	7,54	0,2715	0,3329	7,54	0,2715	0,3329	11,23	0,3419	0,4877	11,23	0,3419	0,4877
A09-	Ardning / Admont	Liezen	0,60	0,0413	0,0568	0,60	0,0413	0,0568	0,84	0,0619	0,0759	0,84	0,0619	0,0759	1,24	0,0779	0,1112	1,24	0,0779	0,1112
A09-	Liezen	Rottemmann	1,25	0,0862	0,1188	1,25	0,0862	0,1188	1,75	0,1293	0,1585	1,75	0,1293	0,1585	2,59	0,1628	0,2323	2,59	0,1628	0,2323
A09-	Rottemmann	Trieben	3,12	0,2149	0,2961	3,12	0,2149	0,2961	4,37	0,3224	0,3952	4,37	0,3224	0,3952	6,47	0,4059	0,5790	6,47	0,4059	0,5790
A09-	Trieben	Treglwang	2,54	0,1747	0,2407	2,54	0,1747	0,2407	3,55	0,2621	0,3213	3,55	0,2621	0,3213	5,26	0,3300	0,4708	5,26	0,3300	0,4708
A09-	Treglwang	Kalwang	3,41	0,2348	0,3235	3,41	0,2348	0,3235	4,78	0,3522	0,4318	4,78	0,3522	0,4318	7,07	0,4435	0,6327	7,07	0,4435	0,6327
A09-	Kalwang	Mautern	1,59	0,1093	0,1506	1,59	0,1093	0,1506	2,22	0,1640	0,2010	2,22	0,1640	0,2010	3,29	0,2065	0,2946	3,29	0,2065	0,2946
A09-	Mautern	Kammern	1,79	0,1230	0,1695	1,79	0,1230	0,1695	2,50	0,1845	0,2262	2,50	0,1845	0,2262	3,70	0,2323	0,3314	3,70	0,2323	0,3314
A09-	Kammern	Traboch	1,87	0,1286	0,1772	1,87	0,1286	0,1772	2,62	0,1929	0,2365	2,62	0,1929	0,2365	3,87	0,2429	0,3465	3,87	0,2429	0,3465
A09-	Traboch	Terminal St. Michael	0,37	0,0253	0,0348	0,37	0,0253	0,0348	0,51	0,0379	0,0464	0,51	0,0379	0,0464	0,76	0,0477	0,0680	0,76	0,0477	0,0680
A09-	Terminal St. Michael	KN St. Michael	0,69	0,0473	0,0652	0,69	0,0473	0,0652	0,96	0,0710	0,0871	0,96	0,0710	0,0871	1,42	0,0894	0,1276	1,42	0,0894	0,1276
A09-	KN St. Michael	Übelbach	13,11	0,4409	0,6074	13,11	0,4409	0,6074	18,36	0,6613	0,8107	18,36	0,6613	0,8107	27,36	0,8328	1,1879	27,36	0,8328	1,1879
A09-	Übelbach	KN Peggau Deutschfeistritz	2,12	0,1458	0,2009	2,12	0,1458	0,2009	2,97	0,2187	0,2681	2,97	0,2187	0,2681	4,39	0,2754	0,3929	4,39	0,2754	0,3929
A09-	KN Peggau Deutschfeistritz	Gratkorn Nord	1,00	0,0691	0,0952	1,00	0,0691	0,0952	1,41	0,1036	0,1270	1,41	0,1036	0,1270	2,08	0,1305	0,1861	2,08	0,1305	0,1861
A09-	Gratkorn Nord	Gratkorn Süd	1,10	0,0759	0,1045	1,10	0,0759	0,1045	1,54	0,1138	0,1395	1,54	0,1138	0,1395	2,28	0,1433	0,2044	2,28	0,1433	0,2044
A09-	Gratkorn Süd	Graz Nord	0,24	0,0168	0,0232	0,24	0,0168	0,0232	0,34	0,0252	0,0309	0,34	0,0252	0,0309	0,51	0,0318	0,0453	0,51	0,0318	0,0453
A09-	Graz Nord	Graz Webling	2,79	0,1923	0,2650	2,79	0,1923													

STR-KENNZAHL	MAUTABSCHNITT VON	MAUTABSCHNITT BIS	Omnibusse / CO2-Emissionsklasse 1 / EURO EEV																	
			Kat. 2						Kat. 3						Kat. 4					
			Tag			Nacht			Tag			Nacht			Tag			Nacht		
			Ges	Luft Lärm	CO2	Ges	Luft Lärm	CO2	Ges	Luft Lärm	CO2	Ges	Luft Lärm	CO2	Ges	Luft Lärm	CO2	Ges	Luft Lärm	CO2
A10-	F. Verbindung GH Eben	Eben	0,31	0,0216	0,0298	0,31	0,0216	0,0298	0,44	0,0324	0,0397	0,44	0,0324	0,0397	0,65	0,0408	0,0582	0,65	0,0408	0,0582
A10-	Eben	Radstadt Altenmarkt Graz	0,70	0,0480	0,0661	0,70	0,0480	0,0661	0,98	0,0720	0,0882	0,98	0,0720	0,0882	1,44	0,0906	0,1293	1,44	0,0906	0,1293
A10-	Radstadt Altenmarkt Graz	Flachau	0,97	0,0671	0,0924	0,97	0,0671	0,0924	1,36	0,1006	0,1234	1,36	0,1006	0,1234	2,02	0,1267	0,1808	2,02	0,1267	0,1808
A10-	Flachau	Flachauwinkel	3,62	0,1309	0,1803	3,62	0,1309	0,1803	5,07	0,1963	0,2406	5,07	0,1963	0,2406	7,54	0,2472	0,3526	7,54	0,2472	0,3526
A10-	Flachauwinkel	Zederhaus	9,12	0,3298	0,4544	9,12	0,3298	0,4544	12,77	0,4947	0,6064	12,77	0,4947	0,6064	19,01	0,6229	0,8886	19,01	0,6229	0,8886
A10-	Zederhaus	St. Michael/Lungau	6,02	0,2176	0,2998	6,02	0,2176	0,2998	8,43	0,3264	0,4001	8,43	0,3264	0,4001	12,55	0,4110	0,5863	12,55	0,4110	0,5863
A10-	St. Michael/Lungau	Rennweg Katschberg	4,41	0,1595	0,2198	4,41	0,1595	0,2198	6,18	0,2393	0,2933	6,18	0,2393	0,2933	9,20	0,3013	0,4298	9,20	0,3013	0,4298
A102	Seeboden	KN Spittal Millstätter See	0,51	0,0349	0,0481	0,51	0,0349	0,0481	0,71	0,0524	0,0642	0,71	0,0524	0,0642	1,05	0,0660	0,0941	1,05	0,0660	0,0941
A102	KN Spittal Millstätter See	Lendorf	1,09	0,0753	0,1038	1,09	0,0753	0,1038	1,53	0,1130	0,1385	1,53	0,1130	0,1385	2,27	0,1423	0,2030	2,27	0,1423	0,2030
A10-	Rennweg Katschberg	Gmünd Maltatal	4,43	0,3048	0,4200	4,43	0,3048	0,4200	6,20	0,4572	0,5605	6,20	0,4572	0,5605	9,17	0,5758	0,8213	9,17	0,5758	0,8213
A10-	Gmünd Maltatal	KN Spittal Millstätter See	2,52	0,1735	0,2390	2,52	0,1735	0,2390	3,53	0,2602	0,3190	3,53	0,2602	0,3190	5,22	0,3277	0,4674	5,22	0,3277	0,4674
A10-	KN Spittal Millstätter See	Spittal Ost	1,91	0,1314	0,1810	1,91	0,1314	0,1810	2,67	0,1971	0,2416	2,67	0,1971	0,2416	3,95	0,2482	0,3541	3,95	0,2482	0,3541
A10-	Spittal Ost	Paternion Feistritz	3,30	0,2269	0,3127	3,30	0,2269	0,3127	4,62	0,3404	0,4173	4,62	0,3404	0,4173	6,83	0,4286	0,6114	6,83	0,4286	0,6114
A10-	Paternion Feistritz	Villach West	3,55	0,2446	0,3370	3,55	0,2446	0,3370	4,97	0,3669	0,4498	4,97	0,3669	0,4498	7,36	0,4620	0,6590	7,36	0,4620	0,6590
A10-	Villach West	Villach Ossiacher See	1,54	0,1057	0,1457	1,54	0,1057	0,1457	2,15	0,1586	0,1944	2,15	0,1586	0,1944	3,18	0,1997	0,2849	3,18	0,1997	0,2849
A10-	Villach Ossiacher See	KN Villach	1,20	0,0826	0,1138	1,20	0,0826	0,1138	1,68	0,1239	0,1519	1,68	0,1239	0,1519	2,49	0,1561	0,2226	2,49	0,1561	0,2226
A11-	KN Villach	St. Niklas Faakersee	0,86	0,0591	0,0815	0,86	0,0591	0,0815	1,20	0,0887	0,1087	1,20	0,0887	0,1087	1,78	0,1117	0,1593	1,78	0,1117	0,1593
A11-	St. Niklas Faakersee	St. Jakob/Rosental	2,16	0,1485	0,2046	2,16	0,1485	0,2046	3,02	0,2228	0,2731	3,02	0,2228	0,2731	4,47	0,2805	0,4002	4,47	0,2805	0,4002
A11-	St. Jakob/Rosental	Staatsgrenze Karawankentunnel	9,85	0,1747	0,2407	9,85	0,1747	0,2407	13,79	0,2621	0,3213	13,79	0,2621	0,3213	20,61	0,3300	0,4708	20,61	0,3300	0,4708
A12-	Staatsgrenze Kufstein	Kufstein Nord	0,51	0,0288	0,0396	0,51	0,0288	0,0396	0,71	0,0431	0,0529	0,71	0,0431	0,0529	1,05	0,0543	0,0775	1,05	0,0543	0,0775
A12-	Kufstein Nord	Kufstein Süd	1,30	0,0738	0,1016	1,30	0,0738	0,1016	1,81	0,1106	0,1356	1,81	0,1106	0,1356	2,69	0,1393	0,1988	2,69	0,1393	0,1988
A12-	Kufstein Süd	Kirchbichl Langkampfen	1,77	0,1007	0,1388	1,77	0,1007	0,1388	2,48	0,1511	0,1852	2,48	0,1511	0,1852	3,67	0,1902	0,2714	3,67	0,1902	0,2714
A12-	Kirchbichl Langkampfen	Wörgl Ost St. Johann i. T. Brixental	1,73	0,0986	0,1358	1,73	0,0986	0,1358	2,42	0,1478	0,1812	2,42	0,1478	0,1812	3,59	0,1862	0,2655	3,59	0,1862	0,2655
A12-	Wörgl Ost St. Johann i. T. Brixental	Wörgl West	0,91	0,0519	0,0715	0,91	0,0519	0,0715	1,28	0,0778	0,0954	1,28	0,0778	0,0954	1,89	0,0980	0,1398	1,89	0,0980	0,1398
A12-	Wörgl West	Kramsach Rattenberg Brixlegg	3,88	0,2212	0,3048	3,88	0,2212	0,3048	5,44	0,3318	0,4068	5,44	0,3318	0,4068	8,07	0,4178	0,5960	8,07	0,4178	0,5960
A12-	Kramsach Rattenberg Brixlegg	Wiesing Achensee Zillertal	2,38	0,1357	0,1870	2,38	0,1357	0,1870	3,34	0,2036	0,2496	3,34	0,2036	0,2496	4,95	0,2564	0,3657	4,95	0,2564	0,3657
A12-	Wiesing Achensee Zillertal	Janbach	0,94	0,0537	0,0740	0,94	0,0537	0,0740	1,32	0,0806	0,0988	1,32	0,0806	0,0988	1,96	0,1015	0,1447	1,96	0,1015	0,1447
A12-	Janbach	Schwaz	2,08	0,1185	0,1632	2,08	0,1185	0,1632	2,91	0,1777	0,2178	2,91	0,1777	0,2178	4,32	0,2238	0,3192	4,32	0,2238	0,3192
A12-	Schwaz	Vomp	1,19	0,0677	0,0933	1,19	0,0677	0,0933	1,67	0,1016	0,1245	1,67	0,1016	0,1245	2,47	0,1279	0,1825	2,47	0,1279	0,1825
A12-	Vomp	Wattens	2,45	0,1396	0,1923	2,45	0,1396	0,1923	3,43	0,2094	0,2567	3,43	0,2094	0,2567	5,09	0,2637	0,3761	5,09	0,2637	0,3761
A12-	Wattens	Hall/Tirol Mitte	2,17	0,1238	0,1705	2,17	0,1238	0,1705	3,04	0,1856	0,2276	3,04	0,1856	0,2276	4,51	0,2338	0,3334	4,51	0,2338	0,3334
A12-	Hall/Tirol Mitte	Hall/Tirol West	0,87	0,0498	0,0686	0,87	0,0498	0,0686	1,22	0,0747	0,0915	1,22	0,0747	0,0915	1,81	0,0940	0,1341	1,81	0,0940	0,1341
A12-	Hall/Tirol West	A12 Innsbruck Ost	0,97	0,0550	0,0758	0,97	0,0550	0,0758	1,35	0,0825	0,1012	1,35	0,0825	0,1012	2,01	0,1039	0,1482	2,01	0,1039	0,1482
A12-	A12 Innsbruck Ost	Innsbruck Mitte	0,64	0,0380	0,0523	0,64	0,0380	0,0523	0,89	0,0570	0,0698	0,89	0,0570	0,0698	1,32	0,0717	0,1024	1,32	0,0717	0,1024
A12-	Innsbruck Mitte	A12 Innsbruck West	0,84	0,0576	0,0794	0,84	0,0576	0,0794	1,17	0,0864	0,1059	1,17	0,0864	0,1059	1,73	0,1088	0,1552	1,73	0,1088	0,1552
A12-	A12 Innsbruck West	Innsbruck Kranebitten	1,10	0,0755	0,1040	1,10	0,0755	0,1040	1,54	0,1132	0,1388	1,54	0,1132	0,1388	2,27	0,1426	0,2034	2,27	0,1426	0,2034
A12-	Innsbruck Kranebitten	Zirl Ost Garmisch Seefeld	1,27	0,0876	0,1207	1,27	0,0876	0,1207	1,78	0,1314	0,1611	1,78	0,1314	0,1611	2,64	0,1655	0,2360	2,64	0,1655	0,2360
A12-	Zirl Ost Garmisch Seefeld	Zirl West	0,80	0,0548	0,0755	0,80	0,0548	0,0755	1,11	0,0822	0,1008	1,11	0,0822	0,1008	1,65	0,1035	0,1477	1,65	0,1035	0,1477
A12-	Zirl West	Pettinau	1,43	0,0982	0,1352	1,43	0,0982	0,1352	2,00	0,1472	0,1805	2,00	0,1472	0,1805	2,95	0,1854	0,2645	2,95	0,1854	0,2645
A12-	Pettinau	Telfs Ost	1,44	0,0992	0,1367	1,44	0,0992	0,1367	2,02	0,1489	0,1825	2,02	0,1489	0,1825	2,99	0,1874	0,2674	2,99	0,1874	0,2674
A12-	Telfs Ost	Telfs West	0,70	0,0485	0,0668	0,70	0,0485	0,0668	0,99	0,0727	0,0891	0,99	0,0727	0,0891	1,46	0,0915	0,1306	1,46	0,0915	0,1306
A12-	Telfs West	Mötz Reutte	2,27	0,1566	0,2158	2,27	0,1566	0,2158	3,19	0,2349	0,2880	3,19	0,2349	0,2880	4,71	0,2958	0,4220	4,71	0,2958	0,4220
A12-	Mötz Reutte	Haiming Ötztal	2,65	0,1822	0,2510	2,65	0,1822	0,2510	3,70	0,2732	0,3350	3,70	0,2732	0,3350	5,48	0,3441	0,4908	5,48	0,3441	0,4908
A12-	Haiming Ötztal	Imst	2,11	0,1450	0,1998	2,11	0,1450	0,1998	2,95	0,2175	0,2667	2,95	0,2175	0,2667	4,36	0,2739	0,3907	4,36	0,2739	0,3907
A12-	Imst	Imst Au	0,36	0,0246	0,0338	0,36	0,0246	0,0338	0,50	0,0368	0,0451	0,50	0,0368	0,0451	0,74	0,0464	0,0662	0,74	0,0464	0,0662
A12-	Imst Au	Mils	0,77	0,0527	0,0727	0,77	0,0527	0,0727	1,07	0,0791	0,0970	1,07	0,0791	0,0970	1,59	0,0996	0,1421	1,59	0,0996	0,1421
A12-	Mils	Mils Schönwies	1,23	0,0850	0,1171	1,23	0,0850	0,1171	1,73	0,1274	0,1562	1,73	0,1274	0,1562	2,56	0,1605	0,2289	2,56	0,1605	0,2289
A12-	Mils Schönwies	KN Oberinntal	1,09	0,0752	0,1037	1,09	0,0752	0,1037	1,53	0,1129	0,1384	1,53	0,1129	0,1384	2,26	0,1421	0,2027	2,26	0,1421	0,2027
A12-	KN Oberinntal	Zams	0,29	0,0198	0,0273	0,29	0,0198	0,0273	0,40	0,0297	0,0364	0,40	0,0297	0,0364	0,60	0,0374	0,0534	0,60	0,0374	0,0534
A122	KN Oberinntal	Fließ	2,04	0,1408	0,1939	2,04	0,14													

STR-KENNZAHL	MAUTABSCHNITT VON	MAUTABSCHNITT BIS	Omnibusse / CO2-Emissionsklasse 1 / EURO EEV																	
			Kat. 2						Kat. 3						Kat. 4					
			Tag			Nacht			Tag			Nacht			Tag			Nacht		
			Ges	Luft Lärm	CO2	Ges	Luft Lärm	CO2	Ges	Luft Lärm	CO2	Ges	Luft Lärm	CO2	Ges	Luft Lärm	CO2	Ges	Luft Lärm	CO2
A14-	Brandnertal	Bludenz Bürs	0,40	0,0278	0,0383	0,40	0,0278	0,0383	0,57	0,0417	0,0511	0,57	0,0417	0,0511	0,84	0,0525	0,0749	0,84	0,0525	0,0749
A14-	Bludenz Bürs	Bludenz Montafon	0,57	0,0394	0,0543	0,57	0,0394	0,0543	0,80	0,0591	0,0725	0,80	0,0591	0,0725	1,19	0,0745	0,1062	1,19	0,0745	0,1062
A141	KN Bregenz	Bregenz Citytunnel	0,52	0,0361	0,0497	0,52	0,0361	0,0497	0,73	0,0542	0,0664	0,73	0,0542	0,0664	1,09	0,0682	0,0973	1,09	0,0682	0,0973
A21-	KN Steinhäusl	Hochstraße	0,87	0,0596	0,0821	0,87	0,0596	0,0821	1,21	0,0893	0,1095	1,21	0,0893	0,1095	1,79	0,1125	0,1605	1,79	0,1125	0,1605
A21-	Hochstraße	Alland	3,02	0,2081	0,2867	3,02	0,2081	0,2867	4,23	0,3121	0,3827	4,23	0,3121	0,3827	6,26	0,3931	0,5607	6,26	0,3931	0,5607
A21-	Alland	Mayerling	0,61	0,0422	0,0582	0,61	0,0422	0,0582	0,86	0,0634	0,0777	0,86	0,0634	0,0777	1,27	0,0798	0,1138	1,27	0,0798	0,1138
A21-	Mayerling	Heiligenkreuz	1,42	0,0979	0,1348	1,42	0,0979	0,1348	1,99	0,1468	0,1800	1,99	0,1468	0,1800	2,94	0,1849	0,2637	2,94	0,1849	0,2637
A21-	Heiligenkreuz	Hinterbrühl	0,79	0,0546	0,0752	0,79	0,0546	0,0752	1,11	0,0818	0,1003	1,11	0,0818	0,1003	1,64	0,1031	0,1470	1,64	0,1031	0,1470
A21-	Hinterbrühl	Gießhübl	1,49	0,1023	0,1410	1,49	0,1023	0,1410	2,08	0,1535	0,1882	2,08	0,1535	0,1882	3,08	0,1933	0,2757	3,08	0,1933	0,2757
A21-	Gießhübl	Brunn/Gebirge	1,24	0,0856	0,1180	1,24	0,0856	0,1180	1,74	0,1284	0,1575	1,74	0,1284	0,1575	2,58	0,1617	0,2307	2,58	0,1617	0,2307
A21-	Brunn/Gebirge	KN Vösendorf	0,55	0,0381	0,0525	0,55	0,0381	0,0525	0,77	0,0571	0,0700	0,77	0,0571	0,0700	1,15	0,0719	0,1026	1,15	0,0719	0,1026
A22-	KN Wien Kaisermühlen	Kaisermühlen	0,44	0,0301	0,0415	0,44	0,0301	0,0415	0,61	0,0451	0,0553	0,61	0,0451	0,0553	0,91	0,0568	0,0811	0,91	0,0568	0,0811
A22-	Kaisermühlen	Reichsbrücke	0,36	0,0249	0,0344	0,36	0,0249	0,0344	0,51	0,0374	0,0459	0,51	0,0374	0,0459	0,75	0,0471	0,0672	0,75	0,0471	0,0672
A22-	Reichsbrücke	Kagran Vienna International Center	0,14	0,0096	0,0132	0,14	0,0096	0,0132	0,20	0,0144	0,0177	0,20	0,0144	0,0177	0,29	0,0182	0,0259	0,29	0,0182	0,0259
A22-	Kagran Vienna International Center	Brigittenuerbrücke	0,22	0,0154	0,0212	0,22	0,0154	0,0212	0,31	0,0231	0,0283	0,31	0,0231	0,0283	0,46	0,0291	0,0415	0,46	0,0291	0,0415
A22-	Brigittenuerbrücke	Floridsdorferbrücke	0,36	0,0248	0,0342	0,36	0,0248	0,0342	0,51	0,0373	0,0457	0,51	0,0373	0,0457	0,75	0,0469	0,0669	0,75	0,0469	0,0669
A22-	Floridsdorferbrücke	KN Gürtel Nordbrücke	0,23	0,0158	0,0218	0,23	0,0158	0,0218	0,32	0,0238	0,0291	0,32	0,0238	0,0291	0,48	0,0299	0,0427	0,48	0,0299	0,0427
A22-	KN Gürtel Nordbrücke	Strebersdorf	0,79	0,0541	0,0746	0,79	0,0541	0,0746	1,10	0,0812	0,0996	1,10	0,0812	0,0996	1,63	0,1023	0,1459	1,63	0,1023	0,1459
A221	Wien Nordbrücke	KN Gürtel Nordbrücke	0,23	0,0160	0,0220	0,23	0,0160	0,0220	0,32	0,0239	0,0294	0,32	0,0239	0,0294	0,48	0,0302	0,0430	0,48	0,0302	0,0430
A221	KN Gürtel Nordbrücke	Wien Pragerstraße	0,25	0,0172	0,0237	0,25	0,0172	0,0237	0,35	0,0258	0,0316	0,35	0,0258	0,0316	0,52	0,0325	0,0463	0,52	0,0325	0,0463
A221	Wien Pragerstraße	Wien Neujedlersdorf	0,11	0,0075	0,0104	0,11	0,0075	0,0104	0,15	0,0113	0,0138	0,15	0,0113	0,0138	0,23	0,0142	0,0203	0,23	0,0142	0,0203
A221	Wien Neujedlersdorf	Brünnerstr/Shuttleworthstraße	0,28	0,0191	0,0263	0,28	0,0191	0,0263	0,39	0,0286	0,0351	0,39	0,0286	0,0351	0,57	0,0360	0,0514	0,57	0,0360	0,0514
A22-	Strebersdorf	Korneuburg Ost	1,58	0,1091	0,1503	1,58	0,1091	0,1503	2,22	0,1636	0,2006	2,22	0,1636	0,2006	3,28	0,2060	0,2939	3,28	0,2060	0,2939
A222	Strebersdorf	Wien Vohburggasse	0,20	0,0136	0,0187	0,20	0,0136	0,0187	0,28	0,0203	0,0249	0,28	0,0203	0,0249	0,41	0,0256	0,0365	0,41	0,0256	0,0365
A22-	Korneuburg Ost	KN Korneuburg	1,02	0,0704	0,0970	1,02	0,0704	0,0970	1,43	0,1056	0,1295	1,43	0,1056	0,1295	2,12	0,1330	0,1897	2,12	0,1330	0,1897
A22-	KN Korneuburg	Stockerau Ost	1,49	0,1024	0,1411	1,49	0,1024	0,1411	2,08	0,1536	0,1883	2,08	0,1536	0,1883	3,08	0,1935	0,2760	3,08	0,1935	0,2760
A22-	Stockerau Ost	Stockerau Mitte	0,59	0,0408	0,0563	0,59	0,0408	0,0563	0,83	0,0613	0,0751	0,83	0,0613	0,0751	1,23	0,0771	0,1100	1,23	0,0771	0,1100
A22-	Stockerau Mitte	KN Stockerau/West	0,50	0,0347	0,0478	0,50	0,0347	0,0478	0,71	0,0520	0,0638	0,71	0,0520	0,0638	1,04	0,0655	0,0935	1,04	0,0655	0,0935
A23-	Altmannsdorferstraße	KN Wien Inzersdorf	0,44	0,0303	0,0418	0,44	0,0303	0,0418	0,62	0,0455	0,0558	0,62	0,0455	0,0558	0,91	0,0573	0,0818	0,91	0,0573	0,0818
A23-	KN Wien Inzersdorf	Favoriten	1,11	0,0765	0,1054	1,11	0,0765	0,1054	1,56	0,1147	0,1406	1,56	0,1147	0,1406	2,30	0,1444	0,2060	2,30	0,1444	0,2060
A23-	Favoriten	KN Gürtel Landstraßer Hauptstraße	0,70	0,0479	0,0660	0,70	0,0479	0,0660	0,97	0,0719	0,0881	0,97	0,0719	0,0881	1,44	0,0905	0,1292	1,44	0,0905	0,1292
A23-	KN Gürtel Landstraßer Hauptstraße	St. Marx	0,26	0,0182	0,0251	0,26	0,0182	0,0251	0,37	0,0273	0,0335	0,37	0,0273	0,0335	0,55	0,0344	0,0490	0,55	0,0344	0,0490
A23-	St. Marx	KN Wien Prater	0,22	0,0154	0,0213	0,22	0,0154	0,0213	0,31	0,0232	0,0284	0,31	0,0232	0,0284	0,46	0,0292	0,0416	0,46	0,0292	0,0416
A23-	KN Wien Prater	Handelskai	0,50	0,0343	0,0472	0,50	0,0343	0,0472	0,70	0,0514	0,0631	0,70	0,0514	0,0631	1,03	0,0648	0,0924	1,03	0,0648	0,0924
A23-	Handelskai	KN Wien Kaisermühlen	0,23	0,0157	0,0216	0,23	0,0157	0,0216	0,32	0,0235	0,0288	0,32	0,0235	0,0288	0,47	0,0296	0,0422	0,47	0,0296	0,0422
A23-	KN Wien Kaisermühlen	Groß Enzersdorf Stadlau	0,62	0,0430	0,0593	0,62	0,0430	0,0593	0,87	0,0645	0,0791	0,87	0,0645	0,0791	1,29	0,0813	0,1159	1,29	0,0813	0,1159
A23-	Groß Enzersdorf Stadlau	Hirschstetten	0,35	0,0241	0,0332	0,35	0,0241	0,0332	0,49	0,0362	0,0444	0,49	0,0362	0,0444	0,73	0,0456	0,0650	0,73	0,0456	0,0650
A233	KN Gürtel Landstraßer Hauptstraße	Wien Gürtel	0,20	0,0141	0,0194	0,20	0,0141	0,0194	0,29	0,0211	0,0259	0,29	0,0211	0,0259	0,42	0,0266	0,0379	0,42	0,0266	0,0379
A25-	KN A1/A25 Passau Wels	Weißkirchen	2,30	0,1587	0,2186	2,30	0,1587	0,2186	3,23	0,2380	0,2918	3,23	0,2380	0,2918	4,77	0,2997	0,4275	4,77	0,2997	0,4275
A25-	Weißkirchen	Marchtrenk Wels Ost	0,82	0,0565	0,0779	0,82	0,0565	0,0779	1,15	0,0848	0,1040	1,15	0,0848	0,1040	1,70	0,1068	0,1523	1,70	0,1068	0,1523
A25-	Marchtrenk Wels Ost	ÖBB Terminal Wels	0,22	0,0152	0,0210	0,22	0,0152	0,0210	0,31	0,0228	0,0280	0,31	0,0228	0,0280	0,46	0,0287	0,0410	0,46	0,0287	0,0410
A25-	ÖBB Terminal Wels	Wels Nord	1,06	0,0729	0,1005	1,06	0,0729	0,1005	1,48	0,1094	0,1341	1,48	0,1094	0,1341	2,19	0,1377	0,1965	2,19	0,1377	0,1965
A25-	Wels Nord	KN Wels	0,75	0,0519	0,0715	0,75	0,0519	0,0715	1,06	0,0778	0,0954	1,06	0,0778	0,0954	1,56	0,0980	0,1398	1,56	0,0980	0,1398
S01-	KN Vösendorf	Vorarlberger Allee	0,56	0,0385	0,0530	0,56	0,0385	0,0530	0,78	0,0577	0,0707	0,78	0,0577	0,0707	1,16	0,0727	0,1036	1,16	0,0727	0,1036
S01-	Vorarlberger Allee	Laxenburger Str.	0,29	0,0202	0,0278	0,29	0,0202	0,0278	0,41	0,0303	0,0371	0,41	0,0303	0,0371	0,61	0,0381	0,0544	0,61	0,0381	0,0544
S01-	Laxenburger Str.	Güterzentrum Wien Süd	0,36	0,0250	0,0345	0,36	0,0250	0,0345	0,51	0,0376	0,0460	0,51	0,0376	0,0460	0,75	0,0473	0,0675	0,75	0,0473	0,0675
S01-	Güterzentrum Wien Süd	Rothneusiedl	0,24	0,0163	0,0224	0,24	0,0163	0,0224	0,33	0,0244	0,0299	0,33	0,0244	0,0299	0,49	0,0307	0,0438	0,49	0,0307	0,0438
S01-	Rothneusiedl	KN Rustenfeld	0,55	0,0381	0,0525	0,55	0,0381	0,0525	0,77	0,0571	0,0700	0,77	0,0571	0,0700	1,15	0,0719	0,1026	1,15	0,0719	0,1026
S01-	KN Rustenfeld	Rannersdorf	0,78	0,0534	0,0736	0,78	0,0534	0,0736	1,09	0,0801	0,0982	1,09	0,0801	0,0982	1,61	0,1009	0,1439	1,61	0,1009	0,1439
S011	KN Rustenfeld	Leopoldsdorf (B16)	0,34	0,0237																

STR-KENNZAHL	MAUTABSCHNITT VON	MAUTABSCHNITT BIS	Omnibusse / CO2-Emissionsklasse 1 / EURO EEV																	
			Kat. 2						Kat. 3						Kat. 4					
			Tag			Nacht			Tag			Nacht			Tag			Nacht		
			Ges	Luft Lärm	CO2	Ges	Luft Lärm	CO2	Ges	Luft Lärm	CO2	Ges	Luft Lärm	CO2	Ges	Luft Lärm	CO2	Ges	Luft Lärm	CO2
S03-	Großstelzendorf	Hollabrunn Süd	1,20	0,0825	0,1136	1,20	0,0825	0,1136	1,68	0,1237	0,1516	1,68	0,1237	0,1516	2,48	0,1558	0,2222	2,48	0,1558	0,2222
S03-	Hollabrunn Süd	Hollabrunn Mitte	0,34	0,0236	0,0325	0,34	0,0236	0,0325	0,48	0,0354	0,0434	0,48	0,0354	0,0434	0,71	0,0446	0,0636	0,71	0,0446	0,0636
S03-	Hollabrunn Mitte	Hollabrunn Nord	0,78	0,0535	0,0737	0,78	0,0535	0,0737	1,09	0,0802	0,0983	1,09	0,0802	0,0983	1,61	0,1010	0,1440	1,61	0,1010	0,1440
S03-	Hollabrunn Nord	Wullersdorf	1,49	0,1025	0,1413	1,49	0,1025	0,1413	2,09	0,1538	0,1885	2,09	0,1538	0,1885	3,09	0,1937	0,2763	3,09	0,1937	0,2763
S03-	Wullersdorf	Guntersdorf	1,03	0,0710	0,0978	1,03	0,0710	0,0978	1,44	0,1065	0,1305	1,44	0,1065	0,1305	2,14	0,1341	0,1913	2,14	0,1341	0,1913
S04-	KN Mattersburg	Sigleß	0,62	0,0426	0,0587	0,62	0,0426	0,0587	0,87	0,0639	0,0784	0,87	0,0639	0,0784	1,28	0,0805	0,1148	1,28	0,0805	0,1148
S04-	Sigleß	Bad Sauerbrunn	1,45	0,0996	0,1372	1,45	0,0996	0,1372	2,03	0,1494	0,1831	2,03	0,1494	0,1831	3,00	0,1881	0,2684	3,00	0,1881	0,2684
S04-	Bad Sauerbrunn	Neudörfel	0,61	0,0419	0,0577	0,61	0,0419	0,0577	0,85	0,0628	0,0770	0,85	0,0628	0,0770	1,26	0,0791	0,1128	1,26	0,0791	0,1128
S04-	Neudörfel	Wr.Neustadt Ost	0,64	0,0438	0,0604	0,64	0,0438	0,0604	0,89	0,0657	0,0806	0,89	0,0657	0,0806	1,32	0,0828	0,1180	1,32	0,0828	0,1180
S04-	Wr.Neustadt Ost	Katzelsdorf	0,30	0,0205	0,0283	0,30	0,0205	0,0283	0,42	0,0308	0,0377	0,42	0,0308	0,0377	0,62	0,0388	0,0553	0,62	0,0388	0,0553
S04-	Katzelsdorf	Langenkirchen	0,25	0,0172	0,0237	0,25	0,0172	0,0237	0,35	0,0258	0,0316	0,35	0,0258	0,0316	0,52	0,0324	0,0463	0,52	0,0324	0,0463
S04-	Langenkirchen	Wr.Neustadt Süd	0,22	0,0152	0,0210	0,22	0,0152	0,0210	0,31	0,0228	0,0280	0,31	0,0228	0,0280	0,46	0,0288	0,0410	0,46	0,0288	0,0410
S04-	Wr.Neustadt Süd	KN Wr. Neustadt	0,37	0,0252	0,0347	0,37	0,0252	0,0347	0,51	0,0378	0,0463	0,51	0,0378	0,0463	0,76	0,0476	0,0679	0,76	0,0476	0,0679
S05-	KN Stockerau/West	Tulln	2,53	0,1739	0,2396	2,53	0,1739	0,2396	3,54	0,2608	0,3197	3,54	0,2608	0,3197	5,23	0,3284	0,4685	5,23	0,3284	0,4685
S05-	Tulln	Königsbrunn / Wagram	3,14	0,2161	0,2977	3,14	0,2161	0,2977	4,39	0,3241	0,3973	4,39	0,3241	0,3973	6,50	0,4081	0,5822	6,50	0,4081	0,5822
S05-	Königsbrunn / Wagram	Kirchberg/Wagram	0,84	0,0581	0,0800	0,84	0,0581	0,0800	1,18	0,0871	0,1067	1,18	0,0871	0,1067	1,75	0,1097	0,1564	1,75	0,1097	0,1564
S05-	Kirchberg/Wagram	Fels / Wagram	0,63	0,0435	0,0599	0,63	0,0435	0,0599	0,88	0,0652	0,0800	0,88	0,0652	0,0800	1,31	0,0821	0,1172	1,31	0,0821	0,1172
S05-	Fels / Wagram	Grafenwörth	1,45	0,1001	0,1379	1,45	0,1001	0,1379	2,04	0,1502	0,1841	2,04	0,1502	0,1841	3,01	0,1891	0,2698	3,01	0,1891	0,2698
S05-	Grafenwörth	Jettsdorf	0,65	0,0448	0,0617	0,65	0,0448	0,0617	0,91	0,0671	0,0823	0,91	0,0671	0,0823	1,35	0,0846	0,1206	1,35	0,0846	0,1206
S06-	KN Seebenstein	Neunkirchen	0,99	0,0683	0,0941	0,99	0,0683	0,0941	1,39	0,1025	0,1256	1,39	0,1025	0,1256	2,06	0,1290	0,1841	2,06	0,1290	0,1841
S06-	Neunkirchen	Gloggnitz	3,18	0,2191	0,3018	3,18	0,2191	0,3018	4,46	0,3286	0,4028	4,46	0,3286	0,4028	6,59	0,4138	0,5902	6,59	0,4138	0,5902
S06-	Gloggnitz	Maria Schutz	2,03	0,1396	0,1924	2,03	0,1396	0,1924	2,84	0,2094	0,2568	2,84	0,2094	0,2568	4,20	0,2637	0,3762	4,20	0,2637	0,3762
S06-	Maria Schutz	Spital / Semmering	1,72	0,1185	0,1633	1,72	0,1185	0,1633	2,41	0,1778	0,2179	2,41	0,1778	0,2179	3,57	0,2239	0,3193	3,57	0,2239	0,3193
S06-	Spital / Semmering	Mürzzuschlag Ost	1,44	0,0990	0,1364	1,44	0,0990	0,1364	2,01	0,1485	0,1821	2,01	0,1485	0,1821	2,98	0,1870	0,2668	2,98	0,1870	0,2668
S06-	Mürzzuschlag Ost	Mariazell, Mürzsteg, Mürzzuschlag	1,27	0,0878	0,1209	1,27	0,0878	0,1209	1,79	0,1317	0,1614	1,79	0,1317	0,1614	2,64	0,1658	0,2365	2,64	0,1658	0,2365
S06-	Mariazell, Mürzsteg, Mürzzuschlag	Hönigsberg	0,91	0,0626	0,0862	0,91	0,0626	0,0862	1,27	0,0939	0,1151	1,27	0,0939	0,1151	1,88	0,1182	0,1686	1,88	0,1182	0,1686
S06-	Hönigsberg	Langenwang	0,50	0,0346	0,0477	0,50	0,0346	0,0477	0,70	0,0519	0,0637	0,70	0,0519	0,0637	1,04	0,0654	0,0933	1,04	0,0654	0,0933
S06-	Langenwang	Krieglach	0,60	0,0411	0,0566	0,60	0,0411	0,0566	0,84	0,0617	0,0756	0,84	0,0617	0,0756	1,24	0,0777	0,1108	1,24	0,0777	0,1108
S06-	Krieglach	Mitterdorf	1,51	0,1039	0,1432	1,51	0,1039	0,1432	2,11	0,1559	0,1911	2,11	0,1559	0,1911	3,13	0,1963	0,2800	3,13	0,1963	0,2800
S06-	Mitterdorf	Kindberg Ost	1,53	0,1057	0,1456	1,53	0,1057	0,1456	2,15	0,1585	0,1943	2,15	0,1585	0,1943	3,18	0,1996	0,2847	3,18	0,1996	0,2847
S06-	Kindberg Ost	Kindberg West	0,33	0,0227	0,0312	0,33	0,0227	0,0312	0,46	0,0340	0,0417	0,46	0,0340	0,0417	0,68	0,0428	0,0611	0,68	0,0428	0,0611
S06-	Kindberg West	Kindbergdörfel	0,33	0,0227	0,0312	0,33	0,0227	0,0312	0,46	0,0340	0,0417	0,46	0,0340	0,0417	0,68	0,0428	0,0611	0,68	0,0428	0,0611
S06-	Kindbergdörfel	Allerheiligen Mürzhofen	0,74	0,0510	0,0703	0,74	0,0510	0,0703	1,04	0,0766	0,0939	1,04	0,0766	0,0939	1,54	0,0964	0,1375	1,54	0,0964	0,1375
S06-	Allerheiligen Mürzhofen	St. Marein	1,11	0,0767	0,1056	1,11	0,0767	0,1056	1,56	0,1150	0,1410	1,56	0,1150	0,1410	2,31	0,1448	0,2066	2,31	0,1448	0,2066
S06-	St. Marein	Kapfenberg	0,79	0,0544	0,0749	0,79	0,0544	0,0749	1,11	0,0815	0,1000	1,11	0,0815	0,1000	1,64	0,1027	0,1465	1,64	0,1027	0,1465
S06-	Kapfenberg	KN Bruck/Mur	1,47	0,1015	0,1398	1,47	0,1015	0,1398	2,06	0,1522	0,1866	2,06	0,1522	0,1866	3,05	0,1917	0,2734	3,05	0,1917	0,2734
S06-	KN Bruck/Mur	ÄSt Bruck/Mur West	1,26	0,0870	0,1199	1,26	0,0870	0,1199	1,77	0,1306	0,1601	1,77	0,1306	0,1601	2,62	0,1644	0,2345	2,62	0,1644	0,2345
S06-	ÄSt Bruck/Mur West	Niklasdorf	1,17	0,0804	0,1108	1,17	0,0804	0,1108	1,64	0,1206	0,1479	1,64	0,1206	0,1479	2,42	0,1519	0,2167	2,42	0,1519	0,2167
S06-	Niklasdorf	Leoben Ost	1,25	0,0858	0,1182	1,25	0,0858	0,1182	1,74	0,1287	0,1578	1,74	0,1287	0,1578	2,58	0,1620	0,2312	2,58	0,1620	0,2312
S06-	Leoben Ost	Leoben West	1,40	0,0961	0,1324	1,40	0,0961	0,1324	1,95	0,1442	0,1767	1,95	0,1442	0,1767	2,89	0,1815	0,2589	2,89	0,1815	0,2589
S06-	Leoben West	St. Michael	1,32	0,0912	0,1257	1,32	0,0912	0,1257	1,86	0,1368	0,1678	1,86	0,1368	0,1678	2,74	0,1723	0,2458	2,74	0,1723	0,2458
S06-	St. Michael	KN St. Michael	0,40	0,0277	0,0382	0,40	0,0277	0,0382	0,56	0,0416	0,0510	0,56	0,0416	0,0510	0,83	0,0524	0,0747	0,83	0,0524	0,0747
S07-	KN Riegersdorf	Fürstenfeld	2,25	0,1552	0,2138	2,25	0,1552	0,2138	3,16	0,2327	0,2853	3,16	0,2327	0,2853	4,67	0,2931	0,4181	4,67	0,2931	0,4181
S07-	Fürstenfeld	Rudersdorf	0,58	0,0400	0,0552	0,58	0,0400	0,0552	0,81	0,0600	0,0736	0,81	0,0600	0,0736	1,20	0,0756	0,1079	1,20	0,0756	0,1079
S07-	Rudersdorf	Dobersdorf	1,38	0,0951	0,1310	1,38	0,0951	0,1310	1,93	0,1426	0,1748	1,93	0,1426	0,1748	2,86	0,1796	0,2561	2,86	0,1796	0,2561
S10-	Unterweikersdorf	Neumarkt	1,75	0,1205	0,1661	1,75	0,1205	0,1661	2,45	0,1808	0,2217	2,45	0,1808	0,2217	3,63	0,2277	0,3248	3,63	0,2277	0,3248
S10-	Neumarkt	Kefermarkt	1,01	0,0692	0,0954	1,01	0,0692	0,0954	1,41	0,1038	0,1273	1,41	0,1038	0,1273	2,08	0,1308	0,1865	2,08	0,1308	0,1865
S10-	Kefermarkt	Freistadt / Süd	1,08	0,0745	0,1026	1,08	0,0745	0,1026	1,51	0,1117	0,1369	1,51	0,1117	0,1369	2,24	0,1407	0,2006	2,24	0,1407	0,2006
S10-	Freistadt / Süd	Grünbach Sandl	1,14	0,0788	0,1085	1,14	0,0788	0,1085	1,60	0,1182	0,1448	1,60	0,1182	0,1448	2,37	0,1488	0,2122	2,37	0,1488	0,2122
S10-	Grünbach Sandl	Freistadt / Nord	0,31	0,0216	0,0298	0,31	0,0216	0,0298	0,44											

STR-KENNZAHL	MAUTABSCHNITT VON	MAUTABSCHNITT BIS	Omnibusse / CO ₂ -Emissionsklasse 1 / EURO EEV																	
			Kat. 2						Kat. 3						Kat. 4					
			Tag			Nacht			Tag			Nacht			Tag			Nacht		
			Ges	Luft Lärm	CO ₂	Ges	Luft Lärm	CO ₂	Ges	Luft Lärm	CO ₂	Ges	Luft Lärm	CO ₂	Ges	Luft Lärm	CO ₂	Ges	Luft Lärm	CO ₂
S31-	Neutal	Stoob Süd	0,95	0,0654	0,0901	0,95	0,0654	0,0901	1,33	0,0981	0,1202	1,33	0,0981	0,1202	1,97	0,1235	0,1762	1,97	0,1235	0,1762
S31-	Stoob Süd	Oberpullendorf	1,04	0,0714	0,0983	1,04	0,0714	0,0983	1,45	0,1071	0,1312	1,45	0,1071	0,1312	2,15	0,1348	0,1923	2,15	0,1348	0,1923
S33-	KN St. Pölten	St. Pölten Ost	0,56	0,0387	0,0534	0,56	0,0387	0,0534	0,79	0,0581	0,0712	0,79	0,0581	0,0712	1,17	0,0732	0,1044	1,17	0,0732	0,1044
S33-	St. Pölten Ost	St. Pölten Nord	0,99	0,0685	0,0943	0,99	0,0685	0,0943	1,39	0,1027	0,1259	1,39	0,1027	0,1259	2,06	0,1293	0,1844	2,06	0,1293	0,1844
S33-	St. Pölten Nord	Herzogenburg Süd	1,05	0,0725	0,0999	1,05	0,0725	0,0999	1,47	0,1087	0,1333	1,47	0,1087	0,1333	2,18	0,1369	0,1953	2,18	0,1369	0,1953
S33-	Herzogenburg Süd	Herzogenburg Stadt	0,56	0,0387	0,0533	0,56	0,0387	0,0533	0,79	0,0581	0,0712	0,79	0,0581	0,0712	1,16	0,0731	0,1043	1,16	0,0731	0,1043
S33-	Herzogenburg Stadt	Herzogenburg Nord	0,31	0,0215	0,0296	0,31	0,0215	0,0296	0,44	0,0322	0,0395	0,44	0,0322	0,0395	0,65	0,0405	0,0578	0,65	0,0405	0,0578
S33-	Herzogenburg Nord	Traismauer Süd	1,52	0,1044	0,1439	1,52	0,1044	0,1439	2,12	0,1566	0,1920	2,12	0,1566	0,1920	3,14	0,1972	0,2813	3,14	0,1972	0,2813
S33-	Traismauer Süd	Traismauer Nord	0,77	0,0531	0,0732	0,77	0,0531	0,0732	1,08	0,0797	0,0976	1,08	0,0797	0,0976	1,60	0,1003	0,1431	1,60	0,1003	0,1431
S33-	Traismauer Nord	Jettsdorf	1,30	0,0897	0,1236	1,30	0,0897	0,1236	1,82	0,1345	0,1649	1,82	0,1345	0,1649	2,70	0,1694	0,2416	2,70	0,1694	0,2416
S35-	KN Bruck/Mur	Pernegg	1,59	0,1096	0,1510	1,59	0,1096	0,1510	2,23	0,1644	0,2016	2,23	0,1644	0,2016	3,30	0,2071	0,2954	3,30	0,2071	0,2954
S35-	Pernegg	Mixnitz/Mautstatt	1,16	0,0797	0,1098	1,16	0,0797	0,1098	1,62	0,1196	0,1466	1,62	0,1196	0,1466	2,40	0,1506	0,2148	2,40	0,1506	0,2148
S35-	Mixnitz/Mautstatt	Röthelstein	1,39	0,0956	0,1317	1,39	0,0956	0,1317	1,94	0,1434	0,1758	1,94	0,1434	0,1758	2,88	0,1805	0,2575	2,88	0,1805	0,2575
S35-	Röthelstein	Laufnitzdorf	0,67	0,0461	0,0635	0,67	0,0461	0,0635	0,94	0,0691	0,0847	0,94	0,0691	0,0847	1,39	0,0870	0,1241	1,39	0,0870	0,1241
S35-	Laufnitzdorf	Rothleiten	0,76	0,0524	0,0721	0,76	0,0524	0,0721	1,07	0,0785	0,0963	1,07	0,0785	0,0963	1,58	0,0989	0,1411	1,58	0,0989	0,1411
S35-	Rothleiten	Frohnleiten Nord	0,47	0,0326	0,0449	0,47	0,0326	0,0449	0,66	0,0489	0,0600	0,66	0,0489	0,0600	0,98	0,0616	0,0879	0,98	0,0616	0,0879
S35-	Frohnleiten Nord	Frohnleiten	0,22	0,0150	0,0207	0,22	0,0150	0,0207	0,31	0,0226	0,0277	0,31	0,0226	0,0277	0,45	0,0284	0,0405	0,45	0,0284	0,0405
S35-	Frohnleiten	Badl Peggau	1,47	0,1012	0,1394	1,47	0,1012	0,1394	2,06	0,1517	0,1860	2,06	0,1517	0,1860	3,04	0,1911	0,2726	3,04	0,1911	0,2726
S35-	Badl Peggau	Peggau Mitte	0,49	0,0338	0,0466	0,49	0,0338	0,0466	0,69	0,0508	0,0622	0,69	0,0508	0,0622	1,02	0,0639	0,0912	1,02	0,0639	0,0912
S35-	Peggau Mitte	KN Peggau Deutschfeistritz	1,02	0,0705	0,0971	1,02	0,0705	0,0971	1,43	0,1057	0,1296	1,43	0,1057	0,1296	2,12	0,1331	0,1899	2,12	0,1331	0,1899
S36-	KN St. Michael	St. Stefan ob Leoben	0,84	0,0581	0,0800	0,84	0,0581	0,0800	1,18	0,0871	0,1067	1,18	0,0871	0,1067	1,75	0,1097	0,1564	1,75	0,1097	0,1564
S36-	St. Stefan ob Leoben	Kraubath	0,91	0,0624	0,0859	0,91	0,0624	0,0859	1,27	0,0936	0,1147	1,27	0,0936	0,1147	1,88	0,1178	0,1681	1,88	0,1178	0,1681
S36-	Kraubath	Feistritz St. Lorenzen	1,59	0,1096	0,1510	1,59	0,1096	0,1510	2,23	0,1643	0,2015	2,23	0,1643	0,2015	3,30	0,2070	0,2952	3,30	0,2070	0,2952
S36-	Feistritz St. Lorenzen	Knittelfeld Ost	1,83	0,1258	0,1733	1,83	0,1258	0,1733	2,56	0,1886	0,2313	2,56	0,1886	0,2313	3,78	0,2376	0,3389	3,78	0,2376	0,3389
S36-	Knittelfeld Ost	Knittelfeld West	0,77	0,0533	0,0735	0,77	0,0533	0,0735	1,08	0,0800	0,0981	1,08	0,0800	0,0981	1,60	0,1007	0,1437	1,60	0,1007	0,1437
S36-	Knittelfeld West	Zeltweg Ost Spielberg	0,24	0,0167	0,0229	0,24	0,0167	0,0229	0,34	0,0250	0,0306	0,34	0,0250	0,0306	0,50	0,0315	0,0449	0,50	0,0315	0,0449
S36-	Zeltweg Ost Spielberg	Zeltweg West	1,57	0,1084	0,1493	1,57	0,1084	0,1493	2,20	0,1625	0,1993	2,20	0,1625	0,1993	3,26	0,2047	0,2920	3,26	0,2047	0,2920
S36-	Zeltweg West	Judenburg Ost Fohnsdorf	0,79	0,0545	0,0751	0,79	0,0545	0,0751	1,11	0,0817	0,1002	1,11	0,0817	0,1002	1,64	0,1029	0,1468	1,64	0,1029	0,1468
S36-	Judenburg Ost Fohnsdorf	Judenburg West	1,23	0,0845	0,1165	1,23	0,0845	0,1165	1,72	0,1268	0,1554	1,72	0,1268	0,1554	2,54	0,1597	0,2278	2,54	0,1597	0,2278
S36-	As B317 Ost	St. Georgen Ost	0,13	0,0088	0,0122	0,13	0,0088	0,0122	0,18	0,0133	0,0163	0,18	0,0133	0,0163	0,27	0,0167	0,0238	0,27	0,0167	0,0238
S36-	St. Georgen Ost	St. Georgen West	0,24	0,0164	0,0225	0,24	0,0164	0,0225	0,33	0,0245	0,0301	0,33	0,0245	0,0301	0,49	0,0309	0,0441	0,49	0,0309	0,0441
S36-	St. Georgen West	Unzmarkt Ost	0,96	0,0662	0,0912	0,96	0,0662	0,0912	1,35	0,0993	0,1217	1,35	0,0993	0,1217	1,99	0,1250	0,1783	1,99	0,1250	0,1783
S36-	Unzmarkt Ost	Unzmarkt West	0,36	0,0249	0,0343	0,36	0,0249	0,0343	0,51	0,0373	0,0458	0,51	0,0373	0,0458	0,75	0,0470	0,0671	0,75	0,0470	0,0671
S36-	Unzmarkt West	As B317 (prov.)	0,29	0,0202	0,0278	0,29	0,0202	0,0278	0,41	0,0302	0,0371	0,41	0,0302	0,0371	0,61	0,0381	0,0543	0,61	0,0381	0,0543
S37-	St. Veit Nord / Kraig	St. Veit Mitte / Brückl	0,74	0,0513	0,0706	0,74	0,0513	0,0706	1,04	0,0769	0,0943	1,04	0,0769	0,0943	1,54	0,0968	0,1381	1,54	0,0968	0,1381
S37-	St. Veit Mitte / Brückl	St. Veit Süd	0,63	0,0436	0,0600	0,63	0,0436	0,0600	0,89	0,0654	0,0801	0,89	0,0654	0,0801	1,31	0,0823	0,1174	1,31	0,0823	0,1174
S37-	St. Veit Süd	St. Veit Industriegebiet	0,48	0,0328	0,0451	0,48	0,0328	0,0451	0,67	0,0491	0,0602	0,67	0,0491	0,0602	0,99	0,0619	0,0883	0,99	0,0619	0,0883
S37-	St. Veit Industriegebiet	Maria Saal	1,67	0,1150	0,1584	1,67	0,1150	0,1584	2,34	0,1725	0,2114	2,34	0,1725	0,2114	3,46	0,2172	0,3098	3,46	0,2172	0,3098
S37-	Maria Saal	Karnburg	0,60	0,0411	0,0566	0,60	0,0411	0,0566	0,84	0,0616	0,0755	0,84	0,0616	0,0755	1,24	0,0776	0,1106	1,24	0,0776	0,1106
S37-	Karnburg	Klagenfurt Nord	0,52	0,0358	0,0494	0,52	0,0358	0,0494	0,73	0,0538	0,0659	0,73	0,0538	0,0659	1,08	0,0677	0,0966	1,08	0,0677	0,0966
A01-	Preßbaum	Wien Auhof	3,64	0,2507	0,3455	3,64	0,2507	0,3455	5,10	0,3761	0,4611	5,10	0,3761	0,4611	7,54	0,4736	0,6756	7,54	0,4736	0,6756
A01-	KN Steinhäusl	Preßbaum	2,06	0,1417	0,1952	2,06	0,1417	0,1952	2,88	0,2125	0,2606	2,88	0,2125	0,2606	4,26	0,2676	0,3818	4,26	0,2676	0,3818
A01-	Alt lengbach	KN Steinhäusl	1,21	0,0833	0,1148	1,21	0,0833	0,1148	1,69	0,1250	0,1532	1,69	0,1250	0,1532	2,51	0,1574	0,2245	2,51	0,1574	0,2245
A01-	St. Christophen	Alt lengbach	1,44	0,0993	0,1369	1,44	0,0993	0,1369	2,02	0,1490	0,1827	2,02	0,1490	0,1827	2,99	0,1876	0,2677	2,99	0,1876	0,2677
A01-	Böheimkirchen	St. Christophen	1,73	0,1191	0,1642	1,73	0,1191	0,1642	2,42	0,1787	0,2191	2,42	0,1787	0,2191	3,58	0,2250	0,3210	3,58	0,2250	0,3210
A01-	KN St. Pölten	Böheimkirchen	1,69	0,1166	0,1606	1,69	0,1166	0,1606	2,37	0,1748	0,2143	2,37	0,1748	0,2143	3,51	0,2202	0,3140	3,51	0,2202	0,3140
A01-	St. Pölten Süd	KN St. Pölten	1,20	0,0827	0,1139	1,20	0,0827	0,1139	1,68	0,1240	0,1520	1,68	0,1240	0,1520	2,49	0,1562	0,2228	2,49	0,1562	0,2228
A01-	Loosdorf	St. Pölten Süd	4,16	0,2867	0,3950	4,16	0,2867	0,3950	5,83	0,4301	0,5272	5,83	0,4301	0,5272	8,63	0,5416	0,7725	8,63	0,5416	0,7725
A01-	Melk	Loosdorf	1,53	0,1050	0,1447	1,53	0,1050	0,1447	2,14	0,1576	0,1932	2,14	0,1576	0,1932	3,16	0,1984	0,2830	3,16	0,1984	0,2830
A01-	Pöchlarn	Melk	2,70	0,18																

STR-KENNZAHL	MAUTABSCHNITT VON	MAUTABSCHNITT BIS	Omnibusse / CO ₂ -Emissionsklasse 1 / EURO EEV																	
			Kat. 2						Kat. 3						Kat. 4					
			Tag			Nacht			Tag			Nacht			Tag			Nacht		
			Ges	Luft Lärm	CO ₂	Ges	Luft Lärm	CO ₂	Ges	Luft Lärm	CO ₂	Ges	Luft Lärm	CO ₂	Ges	Luft Lärm	CO ₂	Ges	Luft Lärm	CO ₂
A01-	Thalgau	Mondsee	2,50	0,1721	0,2372	2,50	0,1721	0,2372	3,50	0,2582	0,3165	3,50	0,2582	0,3165	5,18	0,3251	0,4638	5,18	0,3251	0,4638
A01-	Wallersee	Thalgau	1,90	0,1312	0,1807	1,90	0,1312	0,1807	2,67	0,1967	0,2412	2,67	0,1967	0,2412	3,95	0,2478	0,3534	3,95	0,2478	0,3534
A01-	Salzburg Nord	Wallersee	1,84	0,1270	0,1749	1,84	0,1270	0,1749	2,58	0,1905	0,2335	2,58	0,1905	0,2335	3,82	0,2398	0,3421	3,82	0,2398	0,3421
A01-	Salzburg Bergheim-West	Salzburg Nord	0,42	0,0286	0,0394	0,42	0,0286	0,0394	0,58	0,0429	0,0526	0,58	0,0429	0,0526	0,86	0,0541	0,0771	0,86	0,0541	0,0771
A01-	Messe	Salzburg Bergheim-West	0,20	0,0137	0,0189	0,20	0,0137	0,0189	0,28	0,0205	0,0252	0,28	0,0205	0,0252	0,41	0,0259	0,0369	0,41	0,0259	0,0369
A01-	Salzburg Mitte Freilassing	Messe	0,26	0,0182	0,0251	0,26	0,0182	0,0251	0,37	0,0274	0,0335	0,37	0,0274	0,0335	0,55	0,0344	0,0491	0,55	0,0344	0,0491
A01-	Kleßheim	Salzburg Mitte Freilassing	0,32	0,0224	0,0308	0,32	0,0224	0,0308	0,46	0,0336	0,0411	0,46	0,0336	0,0411	0,67	0,0423	0,0603	0,67	0,0423	0,0603
A01-	Siezenheim	Kleßheim	0,45	0,0310	0,0427	0,45	0,0310	0,0427	0,63	0,0465	0,0570	0,63	0,0465	0,0570	0,93	0,0586	0,0836	0,93	0,0586	0,0836
A01-	Flughafen	Siezenheim	0,23	0,0156	0,0215	0,23	0,0156	0,0215	0,32	0,0234	0,0287	0,32	0,0234	0,0287	0,47	0,0294	0,0420	0,47	0,0294	0,0420
A01-	Wals Salzburg West	Flughafen	0,28	0,0191	0,0263	0,28	0,0191	0,0263	0,39	0,0286	0,0351	0,39	0,0286	0,0351	0,57	0,0360	0,0514	0,57	0,0360	0,0514
A01-	KN Salzburg	Wals Salzburg West	0,41	0,0285	0,0393	0,41	0,0285	0,0393	0,58	0,0428	0,0525	0,58	0,0428	0,0525	0,86	0,0539	0,0769	0,86	0,0539	0,0769
A01-	Staatsgrenze Walsberg	KN Salzburg	0,70	0,0485	0,0668	0,70	0,0485	0,0668	0,99	0,0727	0,0891	0,99	0,0727	0,0891	1,46	0,0916	0,1306	1,46	0,0916	0,1306
A02-	KN Vösendorf	KN Wien Inzersdorf	0,88	0,0607	0,0836	0,88	0,0607	0,0836	1,23	0,0910	0,1115	1,23	0,0910	0,1115	1,83	0,1146	0,1634	1,83	0,1146	0,1634
A02-	Mödling	KN Vösendorf	0,60	0,0412	0,0568	0,60	0,0412	0,0568	0,84	0,0619	0,0758	0,84	0,0619	0,0758	1,24	0,0779	0,1111	1,24	0,0779	0,1111
A02-	Wr. Neudorf	Mödling	0,57	0,0393	0,0542	0,57	0,0393	0,0542	0,80	0,0590	0,0724	0,80	0,0590	0,0724	1,18	0,0743	0,1060	1,18	0,0743	0,1060
A02-	Wr. Neudorf IZ/Süd	Wr. Neudorf	0,63	0,0433	0,0596	0,63	0,0433	0,0596	0,88	0,0649	0,0796	0,88	0,0649	0,0796	1,30	0,0818	0,1166	1,30	0,0818	0,1166
A02-	KN Guntramsdorf	Wr. Neudorf IZ/Süd	0,92	0,0631	0,0869	0,92	0,0631	0,0869	1,28	0,0947	0,1160	1,28	0,0947	0,1160	1,90	0,1192	0,1700	1,90	0,1192	0,1700
A02-	Traiskirchen	KN Guntramsdorf	1,02	0,0703	0,0968	1,02	0,0703	0,0968	1,43	0,1054	0,1292	1,43	0,1054	0,1292	2,11	0,1327	0,1893	2,11	0,1327	0,1893
A02-	Baden	Traiskirchen	0,57	0,0391	0,0539	0,57	0,0391	0,0539	0,80	0,0587	0,0719	0,80	0,0587	0,0719	1,18	0,0739	0,1054	1,18	0,0739	0,1054
A02-	Bad Vöslau	Baden	0,93	0,0643	0,0885	0,93	0,0643	0,0885	1,31	0,0964	0,1182	1,31	0,0964	0,1182	1,93	0,1214	0,1731	1,93	0,1214	0,1731
A02-	Kottingbrunn	Bad Vöslau	0,67	0,0464	0,0639	0,67	0,0464	0,0639	0,94	0,0696	0,0853	0,94	0,0696	0,0853	1,40	0,0877	0,1250	1,40	0,0877	0,1250
A02-	Leobersdorf	Kottingbrunn	0,59	0,0407	0,0561	0,59	0,0407	0,0561	0,83	0,0611	0,0749	0,83	0,0611	0,0749	1,23	0,0769	0,1097	1,23	0,0769	0,1097
A02-	Wöllersdorf	Leobersdorf	2,36	0,1625	0,2238	2,36	0,1625	0,2238	3,30	0,2437	0,2987	3,30	0,2437	0,2987	4,89	0,3069	0,4377	4,89	0,3069	0,4377
A02-	Wr. Neustadt West	Wöllersdorf	1,53	0,1055	0,1454	1,53	0,1055	0,1454	2,15	0,1583	0,1940	2,15	0,1583	0,1940	3,17	0,1993	0,2843	3,17	0,1993	0,2843
A02-	KN Wr. Neustadt	Wr. Neustadt West	0,61	0,0422	0,0582	0,61	0,0422	0,0582	0,86	0,0634	0,0777	0,86	0,0634	0,0777	1,27	0,0798	0,1138	1,27	0,0798	0,1138
A02-	KN Seebenstein	KN Wr. Neustadt	2,78	0,1912	0,2634	2,78	0,1912	0,2634	3,89	0,2867	0,3515	3,89	0,2867	0,3515	5,75	0,3611	0,5151	5,75	0,3611	0,5151
A02-	Grimmenstein	KN Seebenstein	2,37	0,1631	0,2247	2,37	0,1631	0,2247	3,32	0,2446	0,2999	3,32	0,2446	0,2999	4,91	0,3080	0,4394	4,91	0,3080	0,4394
A02-	Edlitz	Grimmenstein	0,66	0,0451	0,0622	0,66	0,0451	0,0622	0,92	0,0677	0,0830	0,92	0,0677	0,0830	1,36	0,0853	0,1216	1,36	0,0853	0,1216
A02-	Krumbach	Edlitz	2,02	0,1394	0,1921	2,02	0,1394	0,1921	2,84	0,2091	0,2564	2,84	0,2091	0,2564	4,19	0,2633	0,3756	4,19	0,2633	0,3756
A02-	Zöbern	Krumbach	1,07	0,0736	0,1014	1,07	0,0736	0,1014	1,50	0,1104	0,1353	1,50	0,1104	0,1353	2,21	0,1390	0,1983	2,21	0,1390	0,1983
A02-	Aspang	Zöbern	0,14	0,0096	0,0132	0,14	0,0096	0,0132	0,20	0,0144	0,0177	0,20	0,0144	0,0177	0,29	0,0182	0,0259	0,29	0,0182	0,0259
A02-	Schäffern	Aspang	1,69	0,1164	0,1604	1,69	0,1164	0,1604	2,37	0,1747	0,2141	2,37	0,1747	0,2141	3,50	0,2199	0,3137	3,50	0,2199	0,3137
A02-	Pinggau/Friedberg	Schäffern	2,02	0,1391	0,1916	2,02	0,1391	0,1916	2,83	0,2086	0,2558	2,83	0,2086	0,2558	4,19	0,2627	0,3748	4,19	0,2627	0,3748
A02-	Pinkafeld	Pinggau/Friedberg	1,37	0,0942	0,1298	1,37	0,0942	0,1298	1,92	0,1413	0,1732	1,92	0,1413	0,1732	2,83	0,1780	0,2538	2,83	0,1780	0,2538
A02-	Lafnitzal/Oberwart	Pinkafeld	2,85	0,1964	0,2706	2,85	0,1964	0,2706	3,99	0,2946	0,3612	3,99	0,2946	0,3612	5,91	0,3710	0,5292	5,91	0,3710	0,5292
A02-	Hartberg	Lafnitzal/Oberwart	1,13	0,0775	0,1068	1,13	0,0775	0,1068	1,58	0,1163	0,1426	1,58	0,1163	0,1426	2,33	0,1464	0,2089	2,33	0,1464	0,2089
A02-	Sebersdorf/Bad Waltersdorf	Hartberg	2,85	0,1962	0,2703	2,85	0,1962	0,2703	3,99	0,2942	0,3607	3,99	0,2942	0,3607	5,90	0,3705	0,5286	5,90	0,3705	0,5286
A02-	KN Riegersdorf	Sebersdorf/Bad Waltersdorf	2,39	0,1646	0,2267	2,39	0,1646	0,2267	3,35	0,2468	0,3026	3,35	0,2468	0,3026	4,95	0,3108	0,4434	4,95	0,3108	0,4434
A02-	Ilz Fürstenfeld	KN Riegersdorf	0,80	0,0554	0,0763	0,80	0,0554	0,0763	1,13	0,0831	0,1018	1,13	0,0831	0,1018	1,67	0,1046	0,1492	1,67	0,1046	0,1492
A02-	Sinabelkirchen	Ilz Fürstenfeld	2,94	0,2022	0,2786	2,94	0,2022	0,2786	4,11	0,3033	0,3718	4,11	0,3033	0,3718	6,08	0,3819	0,5448	6,08	0,3819	0,5448
A02-	Gleisdorf Süd	Sinabelkirchen	1,93	0,1332	0,1835	1,93	0,1332	0,1835	2,71	0,1998	0,2449	2,71	0,1998	0,2449	4,01	0,2516	0,3589	4,01	0,2516	0,3589
A02-	Gleisdorf West	Gleisdorf Süd	0,84	0,0578	0,0797	0,84	0,0578	0,0797	1,18	0,0867	0,1063	1,18	0,0867	0,1063	1,74	0,1092	0,1558	1,74	0,1092	0,1558
A02-	Laßnitzhöhe	Gleisdorf West	2,20	0,1515	0,2087	2,20	0,1515	0,2087	3,08	0,2272	0,2786	3,08	0,2272	0,2786	4,56	0,2861	0,4082	4,56	0,2861	0,4082
A02-	KN Graz Ost	Laßnitzhöhe	2,75	0,1895	0,2611	2,75	0,1895	0,2611	3,85	0,2843	0,3485	3,85	0,2843	0,3485	5,70	0,3580	0,5107	5,70	0,3580	0,5107
A02-	Graz Feldkirchen Flughafen	KN Graz Ost	0,99	0,0682	0,0939	0,99	0,0682	0,0939	1,39	0,1023	0,1254	1,39	0,1023	0,1254	2,05	0,1288	0,1837	2,05	0,1288	0,1837
A02-	KN Graz West	Graz Feldkirchen Flughafen	0,66	0,0456	0,0629	0,66	0,0456	0,0629	0,93	0,0685	0,0839	0,93	0,0685	0,0839	1,37	0,0862	0,1230	1,37	0,0862	0,1230
A02-	Unterpremstätten	KN Graz West	0,80	0,0549	0,0756	0,80	0,0549	0,0756	1,12	0,0823	0,1009	1,12	0,0823	0,1009	1,65	0,1037	0,1479	1,65	0,1037	0,1479
A02-	Lieboch	Unterpremstätten	1,24	0,0852	0,1174	1,24	0,0852	0,1174	1,73	0,1278	0,1567	1,73	0,1278	0,1567	2,56	0,1610	0,2296	2,56	0,1610	0,2296
A02-	Mooskirchen	Lieboch	1,71	0,1175	0,1619	1,71	0,1175	0,1619	2,39	0,1763	0,2161	2,39	0,1763	0,2161	3,54	0,2220	0,3167	3,54	0,2220	0,3167
A02-	Steinberg	Mooskirchen	1,77	0,1216	0,1676	1,77	0,1216	0,1676	2,47											

STR-KENNZAHL	MAUTABSCHNITT VON	MAUTABSCHNITT BIS	Omnibusse / CO2-Emissionsklasse 1 / EURO EEV																	
			Kat. 2						Kat. 3						Kat. 4					
			Tag			Nacht			Tag			Nacht			Tag			Nacht		
			Ges	Luft Lärm	CO2	Ges	Luft Lärm	CO2	Ges	Luft Lärm	CO2	Ges	Luft Lärm	CO2	Ges	Luft Lärm	CO2	Ges	Luft Lärm	CO2
A03-	Münchendorf/Achau	KN Guntramsdorf	0,26	0,0180	0,0248	0,26	0,0180	0,0248	0,37	0,0270	0,0331	0,37	0,0270	0,0331	0,54	0,0340	0,0485	0,54	0,0340	0,0485
A03-	Ebreichsdorf Nord	Münchendorf/Achau	1,10	0,0759	0,1045	1,10	0,0759	0,1045	1,54	0,1138	0,1395	1,54	0,1138	0,1395	2,28	0,1433	0,2044	2,28	0,1433	0,2044
A03-	Ebreichsdorf West	Ebreichsdorf Nord	0,90	0,0619	0,0853	0,90	0,0619	0,0853	1,26	0,0929	0,1139	1,26	0,0929	0,1139	1,86	0,1170	0,1668	1,86	0,1170	0,1668
A03-	Pottendorf	Ebreichsdorf West	1,18	0,0812	0,1119	1,18	0,0812	0,1119	1,65	0,1219	0,1494	1,65	0,1219	0,1494	2,44	0,1534	0,2189	2,44	0,1534	0,2189
A03-	Hornstein	Pottendorf	1,94	0,1334	0,1838	1,94	0,1334	0,1838	2,71	0,2001	0,2453	2,71	0,2001	0,2453	4,01	0,2519	0,3594	4,01	0,2519	0,3594
A03-	Müllendorf	Hornstein	1,27	0,0874	0,1204	1,27	0,0874	0,1204	2,78	0,1311	0,1607	2,78	0,1311	0,1607	2,63	0,1651	0,2355	2,63	0,1651	0,2355
A03-	KN Eisenstadt	Müllendorf	1,06	0,0731	0,1007	1,06	0,0731	0,1007	1,49	0,1096	0,1344	1,49	0,1096	0,1344	2,20	0,1380	0,1969	2,20	0,1380	0,1969
A031	Siegendorf	KN Eisenstadt	0,84	0,0576	0,0794	0,84	0,0576	0,0794	1,17	0,0864	0,1059	1,17	0,0864	0,1059	1,73	0,1088	0,1552	1,73	0,1088	0,1552
A041	KN Wien Prater	Stadionbrücke	0,15	0,0106	0,0146	0,15	0,0106	0,0146	0,22	0,0159	0,0195	0,22	0,0159	0,0195	0,32	0,0200	0,0285	0,32	0,0200	0,0285
A04-	Wien Simmeringer Haide	KN Wien Prater	1,06	0,0730	0,1006	1,06	0,0730	0,1006	1,48	0,1095	0,1342	1,48	0,1095	0,1342	2,20	0,1379	0,1967	2,20	0,1379	0,1967
A04-	KN Schwchat	Wien Simmeringer Haide	0,95	0,0655	0,0903	0,95	0,0655	0,0903	1,33	0,0983	0,1205	1,33	0,0983	0,1205	1,97	0,1238	0,1765	1,97	0,1238	0,1765
A04-	Flughafen Wien Schwchat	KN Schwchat	1,37	0,0946	0,1304	1,37	0,0946	0,1304	1,92	0,1420	0,1740	1,92	0,1420	0,1740	2,85	0,1788	0,2550	2,85	0,1788	0,2550
A04-	Fischamend	Flughafen Wien Schwchat	1,54	0,1060	0,1460	1,54	0,1060	0,1460	2,16	0,1589	0,1949	2,16	0,1589	0,1949	3,19	0,2002	0,2855	3,19	0,2002	0,2855
A04-	Bruck/Leitha West	Fischamend	3,37	0,2324	0,3202	3,37	0,2324	0,3202	4,73	0,3486	0,4274	4,73	0,3486	0,4274	6,99	0,4390	0,6262	6,99	0,4390	0,6262
A04-	Bruck/Leitha Ost	Bruck/Leitha West	1,12	0,0772	0,1063	1,12	0,0772	0,1063	1,57	0,1158	0,1419	1,57	0,1158	0,1419	2,32	0,1458	0,2080	2,32	0,1458	0,2080
A04-	KN Bruckneudorf	Bruck/Leitha Ost	0,70	0,0482	0,0663	0,70	0,0482	0,0663	0,98	0,0722	0,0885	0,98	0,0722	0,0885	1,45	0,0910	0,1297	1,45	0,0910	0,1297
A04-	Parndorf	KN Bruckneudorf	0,45	0,0310	0,0427	0,45	0,0310	0,0427	0,63	0,0465	0,0570	0,63	0,0465	0,0570	0,93	0,0585	0,0835	0,93	0,0585	0,0835
A04-	Neusiedl	Parndorf	0,87	0,0599	0,0826	0,87	0,0599	0,0826	1,22	0,0899	0,1102	1,22	0,0899	0,1102	1,80	0,1132	0,1615	1,80	0,1132	0,1615
A04-	Neusiedl/Gewerbepark	Neusiedl	0,20	0,0139	0,0191	0,20	0,0139	0,0191	0,28	0,0208	0,0256	0,28	0,0208	0,0256	0,42	0,0262	0,0374	0,42	0,0262	0,0374
A04-	Weiden/Gols	Neusiedl/Gewerbepark	1,81	0,1243	0,1713	1,81	0,1243	0,1713	2,53	0,1865	0,2286	2,53	0,1865	0,2286	3,74	0,2348	0,3349	3,74	0,2348	0,3349
A04-	Mönchhof	Weiden/Gols	1,32	0,0907	0,1249	1,32	0,0907	0,1249	1,84	0,1360	0,1668	1,84	0,1360	0,1668	2,73	0,1713	0,2443	2,73	0,1713	0,2443
A04-	Nickelsdorf	Mönchhof	2,06	0,1421	0,1957	2,06	0,1421	0,1957	2,89	0,2131	0,2613	2,89	0,2131	0,2613	4,27	0,2684	0,3828	4,27	0,2684	0,3828
A04-	Staatsgrenze Nickelsdorf	Nickelsdorf	0,37	0,0252	0,0347	0,37	0,0252	0,0347	0,51	0,0377	0,0463	0,51	0,0377	0,0463	0,76	0,0475	0,0678	0,76	0,0475	0,0678
A05-	Wolkersdorf Süd	KN Eibesbrunn	0,71	0,0490	0,0675	0,71	0,0490	0,0675	1,00	0,0735	0,0901	1,00	0,0735	0,0901	1,47	0,0925	0,1320	1,47	0,0925	0,1320
A05-	Ulrichskirchen	Wolkersdorf Süd	0,77	0,0530	0,0730	0,77	0,0530	0,0730	1,08	0,0795	0,0974	1,08	0,0795	0,0974	1,59	0,1001	0,1427	1,59	0,1001	0,1427
A05-	Wolkersdorf Nord	Ulrichskirchen	0,50	0,0346	0,0477	0,50	0,0346	0,0477	0,70	0,0519	0,0637	0,70	0,0519	0,0637	1,04	0,0654	0,0933	1,04	0,0654	0,0933
A05-	Hochleithen	Wolkersdorf Nord	0,90	0,0621	0,0856	0,90	0,0621	0,0856	1,26	0,0932	0,1142	1,26	0,0932	0,1142	1,87	0,1173	0,1673	1,87	0,1173	0,1673
A05-	Gawainstal Mitte	Hochleithen	1,80	0,1242	0,1712	1,80	0,1242	0,1712	2,53	0,1864	0,2285	2,53	0,1864	0,2285	3,74	0,2347	0,3347	3,74	0,2347	0,3347
A05-	Gawainstal Nord	Gawainstal Mitte	0,48	0,0329	0,0453	0,48	0,0329	0,0453	0,67	0,0493	0,0604	0,67	0,0493	0,0604	0,99	0,0621	0,0886	0,99	0,0621	0,0886
A05-	Mistelbach Süd	Gawainstal Nord	0,82	0,0567	0,0782	0,82	0,0567	0,0782	1,15	0,0851	0,1043	1,15	0,0851	0,1043	1,71	0,1072	0,1529	1,71	0,1072	0,1529
A05-	Mistelbach Ost / Wilfersdorf	Mistelbach Süd	1,38	0,0952	0,1312	1,38	0,0952	0,1312	1,94	0,1428	0,1751	1,94	0,1428	0,1751	2,87	0,1799	0,2566	2,87	0,1799	0,2566
A05-	Poysdorf Süd	Mistelbach Ost / Wilfersdorf	1,40	0,0962	0,1325	1,40	0,0962	0,1325	1,96	0,1442	0,1768	1,96	0,1442	0,1768	2,89	0,1816	0,2591	2,89	0,1816	0,2591
A05-	Großkrut	Poysdorf Süd	1,84	0,1268	0,1747	1,84	0,1268	0,1747	2,58	0,1902	0,2332	2,58	0,1902	0,2332	3,82	0,2395	0,3417	3,82	0,2395	0,3417
A05-	Poysdorf Nord	Großkrut	1,79	0,1234	0,1700	1,79	0,1234	0,1700	2,51	0,1850	0,2268	2,51	0,1850	0,2268	3,71	0,2330	0,3324	3,71	0,2330	0,3324
A05-	Drasenhofen West	Drasenhofen Süd	0,55	0,0380	0,0523	0,55	0,0380	0,0523	0,77	0,0570	0,0698	0,77	0,0570	0,0698	1,14	0,0717	0,1023	1,14	0,0717	0,1023
A05-	Drasenhofen Nord	Drasenhofen West	0,78	0,0536	0,0739	0,78	0,0536	0,0739	1,09	0,0804	0,0986	1,09	0,0804	0,0986	1,61	0,1013	0,1444	1,61	0,1013	0,1444
A06-	Potzneusiedl	KN Bruckneudorf	2,27	0,1563	0,2153	2,27	0,1563	0,2153	3,18	0,2344	0,2873	3,18	0,2344	0,2873	4,70	0,2952	0,4210	4,70	0,2952	0,4210
A06-	Gattendorf	Potzneusiedl	0,98	0,0678	0,0934	0,98	0,0678	0,0934	1,38	0,1017	0,1247	1,38	0,1017	0,1247	2,04	0,1281	0,1827	2,04	0,1281	0,1827
A06-	Kittsee	Gattendorf	1,65	0,1134	0,1563	1,65	0,1134	0,1563	2,31	0,1702	0,2086	2,31	0,1702	0,2086	3,41	0,2143	0,3056	3,41	0,2143	0,3056
A06-	Staatsgrenze Kittsee	Kittsee	0,84	0,0576	0,0794	0,84	0,0576	0,0794	1,17	0,0864	0,1060	1,17	0,0864	0,1060	1,73	0,1088	0,1552	1,73	0,1088	0,1552
A07-	Franzosenhausweg	KN Linz	0,59	0,0406	0,0560	0,59	0,0406	0,0560	0,83	0,0610	0,0747	0,83	0,0610	0,0747	1,22	0,0768	0,1095	1,22	0,0768	0,1095
A07-	Salzburger Straße Neue Welt	Franzosenhausweg	0,52	0,0355	0,0489	0,52	0,0355	0,0489	0,72	0,0532	0,0652	0,72	0,0532	0,0652	1,07	0,0670	0,0956	1,07	0,0670	0,0956
A07-	Muldenstraße Bidermichl	Salzburger Straße Neue Welt	0,36	0,0246	0,0339	0,36	0,0246	0,0339	0,50	0,0369	0,0453	0,50	0,0369	0,0453	0,74	0,0465	0,0663	0,74	0,0465	0,0663
A07-	Linz-Hummelhof	Muldenstraße Bidermichl	0,17	0,0120	0,0165	0,17	0,0120	0,0165	0,24	0,0179	0,0220	0,24	0,0179	0,0220	0,36	0,0226	0,0322	0,36	0,0226	0,0322
A07-	Wiener Straße	Linz-Hummelhof	0,24	0,0168	0,0232	0,24	0,0168	0,0232	0,34	0,0252	0,0309	0,34	0,0252	0,0309	0,51	0,0318	0,0453	0,51	0,0318	0,0453
A07-	VOEST	Wiener Straße	0,23	0,0156	0,0215	0,23	0,0156	0,0215	0,32	0,0234	0,0287	0,32	0,0234	0,0287	0,47	0,0295	0,0421	0,47	0,0295	0,0421
A07-	Industriezeile	VOEST	0,18	0,0123	0,0169	0,18	0,0123	0,0169	0,25	0,0184	0,0225	0,25	0,0184	0,0225	0,37	0,0232	0,0330	0,37	0,0232	0,0330
A07-	Prinz Eugenstraße	Industriezeile	0,28	0,0195	0,0268	0,28	0,0195	0,0268	0,40	0,0292	0,0358	0,40	0,0292	0,0358	0,59	0,0368	0,0524	0,59	0,0368	0,0524
A07-	Hafenstraße	Prinz Eugenstraße	0,53	0,0364	0,0502	0,53	0,0364	0,0502	0,74	0,0546	0,0670	0,74	0,0546	0,0670	1,10	0,0688	0,0981	1,10	0,0688	0,0981
A07-	Urfahr	Hafenstraße	0,21	0,0143	0,0197	0,21	0,0143													

STR-KENNZAHL	MAUTABSCHNITT VON	MAUTABSCHNITT BIS	Omnibusse / CO2-Emissionsklasse 1 / EURO EEV																	
			Kat. 2						Kat. 3						Kat. 4					
			Tag			Nacht			Tag			Nacht			Tag			Nacht		
			Ges	Luft Lärm	CO2	Ges	Luft Lärm	CO2	Ges	Luft Lärm	CO2	Ges	Luft Lärm	CO2	Ges	Luft Lärm	CO2	Ges	Luft Lärm	CO2
A09-	Rottenmann	Liezen	1,25	0,0862	0,1188	1,25	0,0862	0,1188	1,75	0,1293	0,1585	1,75	0,1293	0,1585	2,59	0,1628	0,2323	2,59	0,1628	0,2323
A09-	Trieben	Rottenmann	3,12	0,2149	0,2961	3,12	0,2149	0,2961	4,37	0,3224	0,3952	4,37	0,3224	0,3952	6,47	0,4059	0,5790	6,47	0,4059	0,5790
A09-	Treglwang	Trieben	2,54	0,1747	0,2407	2,54	0,1747	0,2407	3,55	0,2621	0,3213	3,55	0,2621	0,3213	5,26	0,3300	0,4708	5,26	0,3300	0,4708
A09-	Kalwang	Treglwang	3,41	0,2348	0,3235	3,41	0,2348	0,3235	4,78	0,3522	0,4318	4,78	0,3522	0,4318	7,07	0,4435	0,6327	7,07	0,4435	0,6327
A09-	Mautern	Kalwang	1,59	0,1093	0,1506	1,59	0,1093	0,1506	2,22	0,1640	0,2010	2,22	0,1640	0,2010	3,29	0,2065	0,2946	3,29	0,2065	0,2946
A09-	Kammern	Mautern	1,79	0,1230	0,1695	1,79	0,1230	0,1695	2,50	0,1845	0,2262	2,50	0,1845	0,2262	3,70	0,2323	0,3314	3,70	0,2323	0,3314
A09-	Traboch	Kammern	1,87	0,1286	0,1772	1,87	0,1286	0,1772	2,62	0,1929	0,2365	2,62	0,1929	0,2365	3,87	0,2429	0,3465	3,87	0,2429	0,3465
A09-	Terminal St. Michael	Traboch	0,37	0,0253	0,0348	0,37	0,0253	0,0348	0,51	0,0379	0,0464	0,51	0,0379	0,0464	0,76	0,0477	0,0680	0,76	0,0477	0,0680
A09-	KN St. Michael	Terminal St. Michael	0,69	0,0473	0,0652	0,69	0,0473	0,0652	0,96	0,0710	0,0871	0,96	0,0710	0,0871	1,42	0,0894	0,1276	1,42	0,0894	0,1276
A09-	Übelbach	KN St. Michael	13,11	0,4409	0,6074	13,11	0,4409	0,6074	18,36	0,6613	0,8107	18,36	0,6613	0,8107	27,36	0,8328	1,1879	27,36	0,8328	1,1879
A09-	KN Peggau Deutschfeistritz	Übelbach	2,12	0,1458	0,2009	2,12	0,1458	0,2009	2,97	0,2187	0,2681	2,97	0,2187	0,2681	4,39	0,2754	0,3929	4,39	0,2754	0,3929
A09-	Gratkorn Nord	KN Peggau Deutschfeistritz	1,00	0,0691	0,0952	1,00	0,0691	0,0952	1,41	0,1036	0,1270	1,41	0,1036	0,1270	2,08	0,1305	0,1861	2,08	0,1305	0,1861
A09-	Gratkorn Süd	Gratkorn Nord	1,10	0,0759	0,1045	1,10	0,0759	0,1045	1,54	0,1138	0,1395	1,54	0,1138	0,1395	2,28	0,1433	0,2044	2,28	0,1433	0,2044
A09-	Graz Nord	Gratkorn Süd	0,24	0,0168	0,0232	0,24	0,0168	0,0232	0,34	0,0252	0,0309	0,34	0,0252	0,0309	0,51	0,0318	0,0453	0,51	0,0318	0,0453
A09-	Graz Webling	Graz Nord	2,79	0,1923	0,2650	2,79	0,1923	0,2650	3,91	0,2885	0,3536	3,91	0,2885	0,3536	5,79	0,3633	0,5182	5,79	0,3633	0,5182
A09-	Seiersberg	Graz Webling	0,74	0,0511	0,0704	0,74	0,0511	0,0704	1,04	0,0767	0,0940	1,04	0,0767	0,0940	1,54	0,0966	0,1377	1,54	0,0966	0,1377
A09-	KN Graz West	Seiersberg	0,36	0,0250	0,0345	0,36	0,0250	0,0345	0,51	0,0375	0,0460	0,51	0,0375	0,0460	0,75	0,0473	0,0674	0,75	0,0473	0,0674
A09-	Schwarzlsee	KN Graz West	0,36	0,0247	0,0340	0,36	0,0247	0,0340	0,50	0,0370	0,0453	0,50	0,0370	0,0453	0,74	0,0466	0,0664	0,74	0,0466	0,0664
A09-	Schachenwald / IBC Businesscenter	Schwarzlsee	0,40	0,0276	0,0380	0,40	0,0276	0,0380	0,56	0,0414	0,0507	0,56	0,0414	0,0507	0,83	0,0521	0,0743	0,83	0,0521	0,0743
A09-	Kalsdorf	Schachenwald / IBC Businesscenter	0,41	0,0280	0,0386	0,41	0,0280	0,0386	0,57	0,0421	0,0516	0,57	0,0421	0,0516	0,84	0,0530	0,0756	0,84	0,0530	0,0756
A09-	Werndorf Terminal	Kalsdorf	1,02	0,0702	0,0967	1,02	0,0702	0,0967	1,43	0,1053	0,1291	1,43	0,1053	0,1291	2,11	0,1326	0,1892	2,11	0,1326	0,1892
A09-	Wildon	Werndorf Terminal	1,14	0,0785	0,1081	1,14	0,0785	0,1081	1,60	0,1177	0,1443	1,60	0,1177	0,1443	2,36	0,1482	0,2114	2,36	0,1482	0,2114
A09-	Hengsberg	Wildon	0,56	0,0383	0,0528	0,56	0,0383	0,0528	0,78	0,0575	0,0704	0,78	0,0575	0,0704	1,15	0,0724	0,1032	1,15	0,0724	0,1032
A09-	Lebring	Hengsberg	0,99	0,0679	0,0935	0,99	0,0679	0,0935	1,38	0,1018	0,1248	1,38	0,1018	0,1248	2,04	0,1282	0,1828	2,04	0,1282	0,1828
A09-	Leibnitz	Lebring	1,71	0,1175	0,1618	1,71	0,1175	0,1618	2,39	0,1762	0,2160	2,39	0,1762	0,2160	3,53	0,2219	0,3165	3,53	0,2219	0,3165
A09-	Vogau Straß	Leibnitz	2,09	0,1437	0,1979	2,09	0,1437	0,1979	2,92	0,2155	0,2642	2,92	0,2155	0,2642	4,32	0,2714	0,3871	4,32	0,2714	0,3871
A09-	Gersdorf	Vogau Straß	1,01	0,0697	0,0960	1,01	0,0697	0,0960	1,42	0,1045	0,1281	1,42	0,1045	0,1281	2,10	0,1316	0,1877	2,10	0,1316	0,1877
A09-	Spielfeld	Gersdorf	0,53	0,0367	0,0506	0,53	0,0367	0,0506	0,75	0,0551	0,0675	0,75	0,0551	0,0675	1,10	0,0694	0,0989	1,10	0,0694	0,0989
A09-	Staatsgrenze Spielfeld	Spielfeld	0,49	0,0335	0,0461	0,49	0,0335	0,0461	0,68	0,0502	0,0616	0,68	0,0502	0,0616	1,01	0,0632	0,0902	1,01	0,0632	0,0902
A10-	Salzburg Süd / Anif	KN Salzburg	1,97	0,1354	0,1866	1,97	0,1354	0,1866	2,75	0,2031	0,2490	2,75	0,2031	0,2490	4,08	0,2558	0,3649	4,08	0,2558	0,3649
A10-	Puch Urstein	Salzburg Süd / Anif	0,67	0,0460	0,0633	0,67	0,0460	0,0633	0,93	0,0689	0,0845	0,93	0,0689	0,0845	1,38	0,0868	0,1238	1,38	0,0868	0,1238
A10-	Hallein	Puch Urstein	1,38	0,0949	0,1307	1,38	0,0949	0,1307	1,93	0,1423	0,1745	1,93	0,1423	0,1745	2,85	0,1792	0,2556	2,85	0,1792	0,2556
A10-	Kuchl	Hallein	1,53	0,1054	0,1452	1,53	0,1054	0,1452	2,14	0,1581	0,1938	2,14	0,1581	0,1938	3,17	0,1990	0,2839	3,17	0,1990	0,2839
A10-	Golling / Abtenau	Kuchl	1,54	0,1059	0,1459	1,54	0,1059	0,1459	2,15	0,1589	0,1948	2,15	0,1589	0,1948	3,19	0,2001	0,2854	3,19	0,2001	0,2854
A10-	Paß Lueg	Golling / Abtenau	1,61	0,1105	0,1523	1,61	0,1105	0,1523	2,25	0,1658	0,2033	2,25	0,1658	0,2033	3,33	0,2088	0,2978	3,33	0,2088	0,2978
A10-	Werfen	Paß Lueg	2,29	0,1574	0,2169	2,29	0,1574	0,2169	3,20	0,2362	0,2895	3,20	0,2362	0,2895	4,74	0,2974	0,4242	4,74	0,2974	0,4242
A10-	Pfarrwerfen / Werfen	Werfen	0,30	0,0205	0,0283	0,30	0,0205	0,0283	0,42	0,0308	0,0377	0,42	0,0308	0,0377	0,62	0,0388	0,0553	0,62	0,0388	0,0553
A10-	KN Pongau	Pfarrwerfen / Werfen	0,65	0,0445	0,0614	0,65	0,0445	0,0614	0,91	0,0668	0,0819	0,91	0,0668	0,0819	1,34	0,0841	0,1200	1,34	0,0841	0,1200
A101	Bischofshofen	KN Pongau	0,96	0,0662	0,0913	0,96	0,0662	0,0913	1,35	0,0994	0,1218	1,35	0,0994	0,1218	1,99	0,1251	0,1785	1,99	0,1251	0,1785
A10-	Lammertal Hüttai	KN Pongau	2,63	0,1811	0,2496	2,63	0,1811	0,2496	3,68	0,2717	0,3331	3,68	0,2717	0,3331	5,45	0,3421	0,4881	5,45	0,3421	0,4881
A10-	F. Verbindung GH Eben	Lammertal Hüttai	0,68	0,0466	0,0642	0,68	0,0466	0,0642	0,95	0,0699	0,0857	0,95	0,0699	0,0857	1,40	0,0881	0,1256	1,40	0,0881	0,1256
A10-	Eben	F. Verbindung GH Eben	0,31	0,0216	0,0298	0,31	0,0216	0,0298	0,44	0,0324	0,0397	0,44	0,0324	0,0397	0,65	0,0408	0,0582	0,65	0,0408	0,0582
A10-	Radstadt Altenmarkt Graz	Eben	0,70	0,0480	0,0661	0,70	0,0480	0,0661	0,98	0,0720	0,0882	0,98	0,0720	0,0882	1,44	0,0906	0,1293	1,44	0,0906	0,1293
A10-	Flachau	Radstadt Altenmarkt Graz	0,97	0,0671	0,0924	0,97	0,0671	0,0924	1,36	0,1006	0,1234	1,36	0,1006	0,1234	2,02	0,1267	0,1808	2,02	0,1267	0,1808
A10-	Flachauwinkel	Flachau	3,62	0,1309	0,1803	3,62	0,1309	0,1803	5,07	0,1963	0,2406	5,07	0,1963	0,2406	7,54	0,2472	0,3526	7,54	0,2472	0,3526
A10-	Zederhaus	Flachauwinkel	9,12	0,3298	0,4544	9,12	0,3298	0,4544	12,77	0,4947	0,6064	12,77	0,4947	0,6064	19,01	0,6229	0,8886	19,01	0,6229	0,8886
A10-	St. Michael/Lungau	Zederhaus	6,02	0,2176	0,2998	6,02	0,2176	0,2998	8,43	0,3264	0,4001	8,43	0,3264	0,4001	12,55	0,4110	0,5863	12,55	0,4110	0,5863
A10-	Rennweg Katschberg	St. Michael/Lungau	4,41	0,1595	0,2198	4,41	0,1595	0,2198	6,18	0,2393	0,2933	6,18	0,2393	0,2933	9,20	0,3013	0,4298	9,20	0,3013	0,4298
A102	KN Spittal Millstätter See	Seeboden	0,51	0,0349	0,0481	0,51	0,0349	0,0481	0,71	0,0524	0,0642	0,71	0,0524	0,0642	1,05	0,0660	0,0941	1,05	0,0660	0,0941
A102	Lendorf	KN Spittal Millstätter See	1,09	0,0753	0,1038	1,09	0,0753	0,1038	1,53	0,1130	0,1385	1,53	0,1130							

STR-KENNZAHL	MAUTABSCHNITT VON	MAUTABSCHNITT BIS	Omnibusse / CO ₂ -Emissionsklasse 1 / EURO EEV																	
			Kat. 2						Kat. 3						Kat. 4					
			Tag			Nacht			Tag			Nacht			Tag			Nacht		
			Ges	Luft Lärm	CO ₂	Ges	Luft Lärm	CO ₂	Ges	Luft Lärm	CO ₂	Ges	Luft Lärm	CO ₂	Ges	Luft Lärm	CO ₂	Ges	Luft Lärm	CO ₂
A12-	Innsbruck Mitte	A12 Innsbruck Ost	0,64	0,0380	0,0523	0,64	0,0380	0,0523	0,89	0,0570	0,0698	0,89	0,0570	0,0698	1,32	0,0717	0,1024	1,32	0,0717	0,1024
A12-	A12 Innsbruck West	Innsbruck Mitte	0,84	0,0576	0,0794	0,84	0,0576	0,0794	1,17	0,0864	0,1059	1,17	0,0864	0,1059	1,73	0,1088	0,1552	1,73	0,1088	0,1552
A12-	Innsbruck Kranebitten	A12 Innsbruck West	1,10	0,0755	0,1040	1,10	0,0755	0,1040	1,54	0,1132	0,1388	1,54	0,1132	0,1388	2,27	0,1426	0,2034	2,27	0,1426	0,2034
A12-	Zirl Ost Garmisch Seefeld	Innsbruck Kranebitten	1,27	0,0876	0,1207	1,27	0,0876	0,1207	1,78	0,1314	0,1611	1,78	0,1314	0,1611	2,64	0,1655	0,2360	2,64	0,1655	0,2360
A12-	Zirl West	Zirl Ost Garmisch Seefeld	0,80	0,0548	0,0755	0,80	0,0548	0,0755	1,11	0,0822	0,1008	1,11	0,0822	0,1008	1,65	0,1035	0,1477	1,65	0,1035	0,1477
A12-	Petttau	Zirl West	1,43	0,0982	0,1352	1,43	0,0982	0,1352	2,00	0,1472	0,1805	2,00	0,1472	0,1805	2,95	0,1854	0,2645	2,95	0,1854	0,2645
A12-	Telfs Ost	Petttau	1,44	0,0992	0,1367	1,44	0,0992	0,1367	2,02	0,1489	0,1825	2,02	0,1489	0,1825	2,99	0,1874	0,2674	2,99	0,1874	0,2674
A12-	Telfs West	Telfs Ost	0,70	0,0485	0,0668	0,70	0,0485	0,0668	0,99	0,0727	0,0891	0,99	0,0727	0,0891	1,46	0,0915	0,1306	1,46	0,0915	0,1306
A12-	Mötz Reutte	Telfs West	2,27	0,1566	0,2158	2,27	0,1566	0,2158	3,19	0,2349	0,2880	3,19	0,2349	0,2880	4,71	0,2958	0,4220	4,71	0,2958	0,4220
A12-	Haiming Ötztal	Mötz Reutte	2,65	0,1822	0,2510	2,65	0,1822	0,2510	3,70	0,2732	0,3350	3,70	0,2732	0,3350	5,48	0,3441	0,4908	5,48	0,3441	0,4908
A12-	Imst	Haiming Ötztal	2,11	0,1450	0,1998	2,11	0,1450	0,1998	2,95	0,2175	0,2667	2,95	0,2175	0,2667	4,36	0,2739	0,3907	4,36	0,2739	0,3907
A12-	Imst Au	Imst	0,62	0,0428	0,0589	0,62	0,0428	0,0589	0,87	0,0642	0,0786	0,87	0,0642	0,0786	1,29	0,0808	0,1152	1,29	0,0808	0,1152
A12-	Mils	Imst Au	0,50	0,0345	0,0476	0,50	0,0345	0,0476	0,70	0,0518	0,0635	0,70	0,0518	0,0635	1,04	0,0652	0,0930	1,04	0,0652	0,0930
A12-	Mils Schönwies	Mils	1,23	0,0850	0,1171	1,23	0,0850	0,1171	1,73	0,1274	0,1562	1,73	0,1274	0,1562	2,56	0,1605	0,2289	2,56	0,1605	0,2289
A12-	KN Oberinntal	Mils Schönwies	1,09	0,0752	0,1037	1,09	0,0752	0,1037	1,53	0,1129	0,1384	1,53	0,1129	0,1384	2,26	0,1421	0,2027	2,26	0,1421	0,2027
A12-	Zams	KN Oberinntal	0,29	0,0198	0,0273	0,29	0,0198	0,0273	0,40	0,0297	0,0364	0,40	0,0297	0,0364	0,60	0,0374	0,0534	0,60	0,0374	0,0534
A122	Fließ	KN Oberinntal	2,04	0,1408	0,1939	2,04	0,1408	0,1939	2,86	0,2111	0,2588	2,86	0,2111	0,2588	4,24	0,2659	0,3793	4,24	0,2659	0,3793
A13-	A13 Innsbruck Süd	A12 Innsbruck Ost	2,84	0,0827	0,1139	2,84	0,0827	0,1139	3,97	0,1241	0,1521	3,97	0,1241	0,1521	5,92	0,1562	0,2228	10,58	0,1562	0,2228
A13-	Zenzenhof	A13 Innsbruck Süd	1,12	0,0261	0,0360	1,12	0,0261	0,0360	1,56	0,0392	0,0480	1,56	0,0392	0,0480	2,33	0,0493	0,0703	4,55	0,0493	0,0703
A13-	Igls Patsch	Zenzenhof	2,06	0,0482	0,0665	2,06	0,0482	0,0665	2,89	0,0724	0,0887	2,89	0,0724	0,0887	4,31	0,0911	0,1300	8,41	0,0911	0,1300
A13-	Schönberg Stubaital	Igls Patsch	2,23	0,0522	0,0719	2,23	0,0522	0,0719	3,13	0,0783	0,0960	3,13	0,0783	0,0960	4,67	0,0986	0,1407	9,10	0,0986	0,1407
A13-	Matrei Steinach	Schönberg Stubaital	7,04	0,1647	0,2269	7,04	0,1647	0,2269	9,86	0,2471	0,3029	9,86	0,2471	0,3029	14,73	0,3111	0,4438	28,70	0,3111	0,4438
A13-	Nösslach	Matrei Steinach	5,67	0,1325	0,1825	5,67	0,1325	0,1825	7,93	0,1987	0,2436	7,93	0,1987	0,2436	11,85	0,2502	0,3570	23,08	0,2502	0,3570
A13-	Brenner-Nord	Nösslach	5,09	0,1189	0,1638	5,09	0,1189	0,1638	7,12	0,1783	0,2186	7,12	0,1783	0,2186	10,63	0,2246	0,3203	20,72	0,2246	0,3203
A13-	Staatsgrenze Brennerpass	Brenner-Nord	1,01	0,0235	0,0324	1,01	0,0235	0,0324	1,41	0,0353	0,0432	1,41	0,0353	0,0432	2,10	0,0444	0,0633	4,10	0,0444	0,0633
A131	A13 Innsbruck Süd	A12 Innsbruck West	1,80	0,0544	0,0750	1,80	0,0544	0,0750	2,52	0,0817	0,1002	2,52	0,0817	0,1002	3,75	0,1029	0,1468	6,79	0,1029	0,1468
A14-	Hörbranz Lochau	Staatsgrenze Hörbranz	0,33	0,0227	0,0313	0,33	0,0227	0,0313	0,46	0,0340	0,0417	0,46	0,0340	0,0417	0,68	0,0429	0,0612	0,68	0,0429	0,0612
A14-	KN Bregenz	Hörbranz Lochau	2,03	0,1395	0,1922	2,03	0,1395	0,1922	2,84	0,2092	0,2565	2,84	0,2092	0,2565	4,20	0,2635	0,3758	4,20	0,2635	0,3758
A14-	Lauterach Wolfurt	KN Bregenz	0,10	0,0070	0,0096	0,10	0,0070	0,0096	0,14	0,0105	0,0129	0,14	0,0105	0,0129	0,21	0,0132	0,0189	0,21	0,0132	0,0189
A14-	Wolfurt Lauterach	Lauterach Wolfurt	0,90	0,0621	0,0855	0,90	0,0621	0,0855	1,26	0,0931	0,1141	1,26	0,0931	0,1141	1,87	0,1172	0,1672	1,87	0,1172	0,1672
A14-	Dornbirn Nord Bregenzerwald	Wolfurt Lauterach	0,35	0,0240	0,0331	0,35	0,0240	0,0331	0,49	0,0360	0,0442	0,49	0,0360	0,0442	0,72	0,0454	0,0647	0,72	0,0454	0,0647
A14-	Dornbirn West	Dornbirn Nord Bregenzerwald	0,97	0,0671	0,0924	0,97	0,0671	0,0924	1,36	0,1006	0,1234	1,36	0,1006	0,1234	2,02	0,1267	0,1808	2,02	0,1267	0,1808
A14-	Dornbirn Süd	Dornbirn West	0,49	0,0335	0,0462	0,49	0,0335	0,0462	0,68	0,0503	0,0617	0,68	0,0503	0,0617	1,01	0,0633	0,0904	1,01	0,0633	0,0904
A14-	Hohenems	Dornbirn Süd	0,88	0,0609	0,0838	0,88	0,0609	0,0838	1,24	0,0913	0,1119	1,24	0,0913	0,1119	1,83	0,1150	0,1640	1,83	0,1150	0,1640
A14-	Altach Götzis	Hohenems	0,89	0,0615	0,0848	0,89	0,0615	0,0848	1,25	0,0923	0,1132	1,25	0,0923	0,1132	1,85	0,1162	0,1658	1,85	0,1162	0,1658
A14-	Götzis	Altach Götzis	0,68	0,0469	0,0647	0,68	0,0469	0,0647	0,95	0,0704	0,0863	0,95	0,0704	0,0863	1,41	0,0886	0,1264	1,41	0,0886	0,1264
A14-	Klaus Koblach	Götzis	0,59	0,0408	0,0561	0,59	0,0408	0,0561	0,83	0,0611	0,0749	0,83	0,0611	0,0749	1,23	0,0770	0,1098	1,23	0,0770	0,1098
A14-	Rankweil	Klaus Koblach	1,04	0,0716	0,0987	1,04	0,0716	0,0987	1,46	0,1074	0,1317	1,46	0,1074	0,1317	2,16	0,1353	0,1930	2,16	0,1353	0,1930
A14-	Feldkirch Frastanz	Rankweil	1,48	0,1020	0,1406	1,48	0,1020	0,1406	2,08	0,1530	0,1876	2,08	0,1530	0,1876	3,07	0,1927	0,2749	3,07	0,1927	0,2749
A14-	Nenzing Bludesch	Feldkirch Frastanz	2,34	0,1613	0,2223	2,34	0,1613	0,2223	3,28	0,2420	0,2967	3,28	0,2420	0,2967	4,85	0,3047	0,4347	4,85	0,3047	0,4347
A14-	Bludenz Nüziders	Nenzing Bludesch	1,74	0,1198	0,1650	1,74	0,1198	0,1650	2,44	0,1797	0,2202	2,44	0,1797	0,2202	3,60	0,2262	0,3227	3,60	0,2262	0,3227
A14-	Brandnertal	Bludenz Nüziders	0,24	0,0167	0,0230	0,24	0,0167	0,0230	0,34	0,0250	0,0307	0,34	0,0250	0,0307	0,50	0,0315	0,0449	0,50	0,0315	0,0449
A14-	Bludenz Bürs	Brandnertal	0,40	0,0278	0,0383	0,40	0,0278	0,0383	0,57	0,0417	0,0511	0,57	0,0417	0,0511	0,84	0,0525	0,0749	0,84	0,0525	0,0749
A14-	Bludenz Montafon	Bludenz Bürs	0,57	0,0394	0,0543	0,57	0,0394	0,0543	0,80	0,0591	0,0725	0,80	0,0591	0,0725	1,19	0,0745	0,1062	1,19	0,0745	0,1062
A141	Bregenz Citytunnel	KN Bregenz	0,52	0,0361	0,0497	0,52	0,0361	0,0497	0,73	0,0542	0,0664	0,73	0,0542	0,0664	1,09	0,0682	0,0973	1,09	0,0682	0,0973
A21-	Hochstraß	KN Steinhäusl	0,87	0,0596	0,0821	0,87	0,0596	0,0821	1,21	0,0893	0,1095	1,21	0,0893	0,1095	1,79	0,1125	0,1605	1,79	0,1125	0,1605
A21-	Alland	Hochstraß	3,02	0,2081	0,2867	3,02	0,2081	0,2867	4,23	0,3121	0,3827	4,23	0,3121	0,3827	6,26	0,3931	0,5607	6,26	0,3931	0,5607
A21-	Mayerling	Alland	0,61	0,0422	0,0582	0,61	0,0422	0,0582	0,86	0,0634	0,0777	0,86	0,0634	0,0777	1,27	0,0798	0,1138	1,27	0,0798	0,1138
A21-	Heiligenkreuz	Mayerling	1,42	0,0979	0,1348	1,42	0,0979	0,1348	1,99	0,1468	0,1800	1,99	0,1468	0,1800	2,94	0,1849	0,2637	2,94	0,1849	0,2637
A21-	Hinterbrühl	Heiligenkreuz	0,79	0,0546	0,0752	0,79	0,0546													

STR-KENNZAHL	MAUTABSCHNITT VON	MAUTABSCHNITT BIS	Omnibusse / CO2-Emissionsklasse 1 / EURO EEV																	
			Kat. 2						Kat. 3						Kat. 4					
			Tag			Nacht			Tag			Nacht			Tag			Nacht		
			Ges	Luft Lärm	CO2	Ges	Luft Lärm	CO2	Ges	Luft Lärm	CO2	Ges	Luft Lärm	CO2	Ges	Luft Lärm	CO2	Ges	Luft Lärm	CO2
A23-	St. Marx	KN Gürtel Landstraße Hauptstraße	0,26	0,0182	0,0251	0,26	0,0182	0,0251	0,37	0,0273	0,0335	0,37	0,0273	0,0335	0,55	0,0344	0,0490	0,55	0,0344	0,0490
A23-	KN Wien Prater	St. Marx	0,22	0,0154	0,0213	0,22	0,0154	0,0213	0,31	0,0232	0,0284	0,31	0,0232	0,0284	0,46	0,0292	0,0416	0,46	0,0292	0,0416
A23-	Handelskai	KN Wien Prater	0,50	0,0343	0,0472	0,50	0,0343	0,0472	0,70	0,0514	0,0631	0,70	0,0514	0,0631	1,03	0,0648	0,0924	1,03	0,0648	0,0924
A23-	KN Wien Kaisermühlen	Handelskai	0,23	0,0157	0,0216	0,23	0,0157	0,0216	0,32	0,0235	0,0288	0,32	0,0235	0,0288	0,47	0,0296	0,0422	0,47	0,0296	0,0422
A23-	Groß Enzersdorf Stadlau	KN Wien Kaisermühlen	0,62	0,0430	0,0593	0,62	0,0430	0,0593	0,87	0,0645	0,0791	0,87	0,0645	0,0791	1,29	0,0813	0,1159	1,29	0,0813	0,1159
A23-	Hirschstetten	Groß Enzersdorf Stadlau	0,35	0,0241	0,0332	0,35	0,0241	0,0332	0,49	0,0362	0,0444	0,49	0,0362	0,0444	0,73	0,0456	0,0650	0,73	0,0456	0,0650
A233	Wien Gürtel	KN Gürtel Landstraße Hauptstraße	0,20	0,0141	0,0194	0,20	0,0141	0,0194	0,29	0,0211	0,0259	0,29	0,0211	0,0259	0,42	0,0266	0,0379	0,42	0,0266	0,0379
A25-	Weißkirchen	KN A1/A25 Passau Wels	2,30	0,1587	0,2186	2,30	0,1587	0,2186	3,23	0,2380	0,2918	3,23	0,2380	0,2918	4,77	0,2997	0,4275	4,77	0,2997	0,4275
A25-	Marchtrenk Wels Ost	Weißkirchen	0,82	0,0565	0,0779	0,82	0,0565	0,0779	1,15	0,0848	0,1040	1,15	0,0848	0,1040	1,70	0,1068	0,1523	1,70	0,1068	0,1523
A25-	ÖBB Terminal Wels	Marchtrenk Wels Ost	0,22	0,0152	0,0210	0,22	0,0152	0,0210	0,31	0,0228	0,0280	0,31	0,0228	0,0280	0,46	0,0287	0,0410	0,46	0,0287	0,0410
A25-	Wels Nord	ÖBB Terminal Wels	1,06	0,0729	0,1005	1,06	0,0729	0,1005	1,48	0,1094	0,1341	1,48	0,1094	0,1341	2,19	0,1377	0,1965	2,19	0,1377	0,1965
A25-	KN Wels	Wels Nord	0,75	0,0519	0,0715	0,75	0,0519	0,0715	1,06	0,0778	0,0954	1,06	0,0778	0,0954	1,56	0,0980	0,1398	1,56	0,0980	0,1398
S01-	Vorarlberger Allee	KN Vösendorf	0,56	0,0385	0,0530	0,56	0,0385	0,0530	0,78	0,0577	0,0707	0,78	0,0577	0,0707	1,16	0,0727	0,1036	1,16	0,0727	0,1036
S01-	Laxenburger Str.	Vorarlberger Allee	0,29	0,0202	0,0278	0,29	0,0202	0,0278	0,41	0,0303	0,0371	0,41	0,0303	0,0371	0,61	0,0381	0,0544	0,61	0,0381	0,0544
S01-	Güterzentrum Wien Süd	Laxenburger Str.	0,36	0,0250	0,0345	0,36	0,0250	0,0345	0,51	0,0376	0,0460	0,51	0,0376	0,0460	0,75	0,0473	0,0675	0,75	0,0473	0,0675
S01-	Rothneusiedl	Güterzentrum Wien Süd	0,24	0,0163	0,0224	0,24	0,0163	0,0224	0,33	0,0244	0,0299	0,33	0,0244	0,0299	0,49	0,0307	0,0438	0,49	0,0307	0,0438
S01-	KN Rustenfeld	Rothneusiedl	0,55	0,0381	0,0525	0,55	0,0381	0,0525	0,77	0,0571	0,0700	0,77	0,0571	0,0700	1,15	0,0719	0,1026	1,15	0,0719	0,1026
S01-	Rannersdorf	KN Rustenfeld	0,78	0,0534	0,0736	0,78	0,0534	0,0736	1,09	0,0801	0,0982	1,09	0,0801	0,0982	1,61	0,1009	0,1439	1,61	0,1009	0,1439
S011	Leopoldsdorf (B16)	KN Rustenfeld	0,34	0,0237	0,0326	0,34	0,0237	0,0326	0,48	0,0355	0,0435	0,48	0,0355	0,0435	0,71	0,0447	0,0638	0,71	0,0447	0,0638
S01-	Schwechat Süd	Rannersdorf	0,61	0,0417	0,0575	0,61	0,0417	0,0575	0,85	0,0626	0,0768	0,85	0,0626	0,0768	1,26	0,0788	0,1125	1,26	0,0788	0,1125
S01-	Schwechat Ost	Schwechat Süd	0,35	0,0239	0,0329	0,35	0,0239	0,0329	0,49	0,0359	0,0440	0,49	0,0359	0,0440	0,72	0,0452	0,0644	0,72	0,0452	0,0644
S01-	Mannswörth	Schwechat Ost	0,37	0,0253	0,0349	0,37	0,0253	0,0349	0,51	0,0380	0,0465	0,51	0,0380	0,0465	0,76	0,0478	0,0682	0,76	0,0478	0,0682
S01-	KN Schwechat	Mannswörth	0,14	0,0095	0,0131	0,14	0,0095	0,0131	0,19	0,0142	0,0174	0,19	0,0142	0,0174	0,29	0,0179	0,0256	0,29	0,0179	0,0256
S01-	Seyring	Angerner Straße	1,29	0,0887	0,1222	1,29	0,0887	0,1222	1,80	0,1330	0,1631	1,80	0,1330	0,1631	2,67	0,1675	0,2390	2,67	0,1675	0,2390
S01-	KN Eibesbrunn	Seyring	1,08	0,0742	0,1022	1,08	0,0742	0,1022	1,51	0,1113	0,1364	1,51	0,1113	0,1364	2,23	0,1401	0,1999	2,23	0,1401	0,1999
S01-	Hagenbrunn	KN Eibesbrunn	0,85	0,0584	0,0805	0,85	0,0584	0,0805	1,19	0,0876	0,1074	1,19	0,0876	0,1074	1,76	0,1103	0,1574	1,76	0,1103	0,1574
S01-	Korneuburg Nord	Hagenbrunn	1,81	0,1250	0,1722	1,81	0,1250	0,1722	2,54	0,1874	0,2298	2,54	0,1874	0,2298	3,76	0,2360	0,3367	3,76	0,2360	0,3367
S01-	Korneuburg West	Korneuburg Nord	0,74	0,0507	0,0698	0,74	0,0507	0,0698	1,03	0,0760	0,0932	1,03	0,0760	0,0932	1,53	0,0957	0,1366	1,53	0,0957	0,1366
S01-	KN Korneuburg	Korneuburg West	0,23	0,0162	0,0223	0,23	0,0162	0,0223	0,33	0,0242	0,0297	0,33	0,0242	0,0297	0,49	0,0305	0,0436	0,49	0,0305	0,0436
S02-	Gewerbepark Stadlau	Hirschstetten	0,25	0,0174	0,0239	0,25	0,0174	0,0239	0,35	0,0261	0,0319	0,35	0,0261	0,0319	0,52	0,0328	0,0468	0,52	0,0328	0,0468
S02-	Breitenleer Straße	Gewerbepark Stadlau	0,14	0,0096	0,0133	0,14	0,0096	0,0133	0,20	0,0144	0,0177	0,20	0,0144	0,0177	0,29	0,0182	0,0259	0,29	0,0182	0,0259
S02-	Rautenweg	Breitenleer Straße	0,23	0,0160	0,0220	0,23	0,0160	0,0220	0,33	0,0240	0,0294	0,33	0,0240	0,0294	0,48	0,0302	0,0431	0,48	0,0302	0,0431
S02-	Hermann Gebauer Straße	Rautenweg	0,26	0,0176	0,0242	0,26	0,0176	0,0242	0,36	0,0264	0,0323	0,36	0,0264	0,0323	0,53	0,0332	0,0473	0,53	0,0332	0,0473
S02-	Angerner Straße	Hermann Gebauer Straße	0,92	0,0636	0,0876	0,92	0,0636	0,0876	1,29	0,0954	0,1169	1,29	0,0954	0,1169	1,91	0,1201	0,1713	1,91	0,1201	0,1713
S03-	Stockerau Nord	KN Stockerau/West	0,26	0,0180	0,0248	0,26	0,0180	0,0248	0,37	0,0269	0,0330	0,37	0,0269	0,0330	0,54	0,0339	0,0484	0,54	0,0339	0,0484
S03-	Sierndorf	Stockerau Nord	1,40	0,0966	0,1330	1,40	0,0966	0,1330	1,96	0,1448	0,1775	1,96	0,1448	0,1775	2,91	0,1824	0,2602	2,91	0,1824	0,2602
S03-	Obermallebarn	Sierndorf	0,94	0,0648	0,0893	0,94	0,0648	0,0893	1,32	0,0973	0,1192	1,32	0,0973	0,1192	1,95	0,1225	0,1747	1,95	0,1225	0,1747
S03-	Göllersdorf	Obermallebarn	1,24	0,0856	0,1179	1,24	0,0856	0,1179	1,74	0,1284	0,1574	1,74	0,1284	0,1574	2,58	0,1617	0,2307	2,58	0,1617	0,2307
S03-	Großstelzendorf	Göllersdorf	0,50	0,0343	0,0472	0,50	0,0343	0,0472	0,70	0,0514	0,0631	0,70	0,0514	0,0631	1,03	0,0648	0,0924	1,03	0,0648	0,0924
S03-	Hollabrunn Süd	Großstelzendorf	1,20	0,0825	0,1136	1,20	0,0825	0,1136	1,68	0,1237	0,1516	1,68	0,1237	0,1516	2,48	0,1558	0,2222	2,48	0,1558	0,2222
S03-	Hollabrunn Mitte	Hollabrunn Süd	0,34	0,0236	0,0325	0,34	0,0236	0,0325	0,48	0,0354	0,0434	0,48	0,0354	0,0434	0,71	0,0446	0,0636	0,71	0,0446	0,0636
S03-	Hollabrunn Nord	Hollabrunn Mitte	0,78	0,0535	0,0737	0,78	0,0535	0,0737	1,09	0,0802	0,0983	1,09	0,0802	0,0983	1,61	0,1010	0,1440	1,61	0,1010	0,1440
S03-	Wullersdorf	Hollabrunn Nord	1,49	0,1025	0,1413	1,49	0,1025	0,1413	2,09	0,1538	0,1885	2,09	0,1538	0,1885	3,09	0,1937	0,2763	3,09	0,1937	0,2763
S03-	Guntersdorf	Wullersdorf	1,03	0,0710	0,0978	1,03	0,0710	0,0978	1,44	0,1065	0,1305	1,44	0,1065	0,1305	2,14	0,1341	0,1913	2,14	0,1341	0,1913
S04-	Sigleß	KN Mattersburg	0,62	0,0426	0,0587	0,62	0,0426	0,0587	0,87	0,0639	0,0784	0,87	0,0639	0,0784	1,28	0,0805	0,1148	1,28	0,0805	0,1148
S04-	Bad Sauerbrunn	Sigleß	1,45	0,0996	0,1372	1,45	0,0996	0,1372	2,03	0,1494	0,1831	2,03	0,1494	0,1831	3,00	0,1881	0,2684	3,00	0,1881	0,2684
S04-	Neudörfel	Bad Sauerbrunn	0,61	0,0419	0,0577	0,61	0,0419	0,0577	0,85	0,0628	0,0770	0,85	0,0628	0,0770	1,26	0,0791	0,1128	1,26	0,0791	0,1128
S04-	Wr. Neustadt Ost	Neudörfel	0,64	0,0438	0,0604	0,64	0,0438	0,0604	0,89	0,0657	0,0806	0,89	0,0657	0,0806	1,32	0,0828	0,1180	1,32	0,0828	0,1180
S04-	Katzelsdorf	Wr. Neustadt Ost	0,30	0,0205	0,0283	0,30	0,0205	0,0283	0,42	0,0308	0,0377	0,42	0,0308	0,0377	0,62	0,0388	0,0553	0,62	0,0388	0,0553
S04-	Lanzenkirchen	Katzelsdorf	0,25	0,0172	0,0237	0,25	0,0172	0,0237												

STR-KENNZAHL	MAUTABSCHNITT VON	MAUTABSCHNITT BIS	Omnibusse / CO ₂ -Emissionsklasse 1 / EURO EEV																	
			Kat. 2						Kat. 3						Kat. 4					
			Tag			Nacht			Tag			Nacht			Tag			Nacht		
			Ges	Luft Lärm	CO ₂	Ges	Luft Lärm	CO ₂	Ges	Luft Lärm	CO ₂	Ges	Luft Lärm	CO ₂	Ges	Luft Lärm	CO ₂	Ges	Luft Lärm	CO ₂
S06-	Allerheiligen Mürzhofen	Kindbergdörfel	0,74	0,0510	0,0703	0,74	0,0510	0,0703	1,04	0,0766	0,0939	1,04	0,0766	0,0939	1,54	0,0964	0,1375	1,54	0,0964	0,1375
S06-	St. Marein	Allerheiligen Mürzhofen	1,11	0,0767	0,1056	1,11	0,0767	0,1056	1,56	0,1150	0,1410	1,56	0,1150	0,1410	2,31	0,1448	0,2066	2,31	0,1448	0,2066
S06-	Kapfenberg	St. Marein	0,79	0,0544	0,0749	0,79	0,0544	0,0749	1,11	0,0815	0,1000	1,11	0,0815	0,1000	1,64	0,1027	0,1465	1,64	0,1027	0,1465
S06-	KN Bruck/Mur	Kapfenberg	1,47	0,1015	0,1398	1,47	0,1015	0,1398	2,06	0,1522	0,1866	2,06	0,1522	0,1866	3,05	0,1917	0,2734	3,05	0,1917	0,2734
S06-	ASt Bruck/Mur West	KN Bruck/Mur	1,26	0,0870	0,1199	1,26	0,0870	0,1199	1,77	0,1306	0,1601	1,77	0,1306	0,1601	2,62	0,1644	0,2345	2,62	0,1644	0,2345
S06-	Niklasdorf	ASt Bruck/Mur West	1,17	0,0804	0,1108	1,17	0,0804	0,1108	1,64	0,1206	0,1479	1,64	0,1206	0,1479	2,42	0,1519	0,2167	2,42	0,1519	0,2167
S06-	Leoben Ost	Niklasdorf	1,25	0,0858	0,1182	1,25	0,0858	0,1182	1,74	0,1287	0,1578	1,74	0,1287	0,1578	2,58	0,1620	0,2312	2,58	0,1620	0,2312
S06-	Leoben West	Leoben Ost	1,40	0,0961	0,1324	1,40	0,0961	0,1324	1,95	0,1442	0,1767	1,95	0,1442	0,1767	2,89	0,1815	0,2589	2,89	0,1815	0,2589
S06-	KN St. Michael	Leoben West	1,73	0,1190	0,1639	1,73	0,1190	0,1639	2,42	0,1784	0,2188	2,42	0,1784	0,2188	3,58	0,2247	0,3205	3,58	0,2247	0,3205
S07-	Fürstenfeld	KN Riegersdorf	2,25	0,1552	0,2138	2,25	0,1552	0,2138	3,16	0,2327	0,2853	3,16	0,2327	0,2853	4,67	0,2931	0,4181	4,67	0,2931	0,4181
S07-	Rudersdorf	Fürstenfeld	0,58	0,0400	0,0552	0,58	0,0400	0,0552	0,81	0,0600	0,0736	0,81	0,0600	0,0736	1,20	0,0756	0,1079	1,20	0,0756	0,1079
S07-	Doberndorf	Rudersdorf	1,38	0,0951	0,1310	1,38	0,0951	0,1310	1,93	0,1426	0,1748	1,93	0,1426	0,1748	2,86	0,1796	0,2561	2,86	0,1796	0,2561
S10-	Neumarkt	Unterweikersdorf	1,75	0,1205	0,1661	1,75	0,1205	0,1661	2,45	0,1808	0,2217	2,45	0,1808	0,2217	3,63	0,2277	0,3248	3,63	0,2277	0,3248
S10-	Kefermarkt	Neumarkt	1,01	0,0692	0,0954	1,01	0,0692	0,0954	1,41	0,1038	0,1273	1,41	0,1038	0,1273	2,08	0,1308	0,1865	2,08	0,1308	0,1865
S10-	Freistadt / Süd	Kefermarkt	1,08	0,0745	0,1026	1,08	0,0745	0,1026	1,51	0,1117	0,1369	1,51	0,1117	0,1369	2,24	0,1407	0,2006	2,24	0,1407	0,2006
S10-	Grünbach Sandl	Freistadt / Süd	1,14	0,0788	0,1085	1,14	0,0788	0,1085	1,60	0,1182	0,1448	1,60	0,1182	0,1448	2,37	0,1488	0,2122	2,37	0,1488	0,2122
S10-	Freistadt / Nord	Grünbach Sandl	0,31	0,0216	0,0298	0,31	0,0216	0,0298	0,44	0,0325	0,0398	0,44	0,0325	0,0398	0,65	0,0409	0,0583	0,65	0,0409	0,0583
S16-	Landeck West	Zams	1,34	0,0921	0,1269	1,34	0,0921	0,1269	1,87	0,1381	0,1693	1,87	0,1381	0,1693	2,77	0,1739	0,2481	2,77	0,1739	0,2481
S16-	Pians	Landeck West	0,86	0,0590	0,0812	0,86	0,0590	0,0812	1,20	0,0885	0,1084	1,20	0,0885	0,1084	1,77	0,1114	0,1589	1,77	0,1114	0,1589
S16-	Flirsch	Pians	1,70	0,1169	0,1610	1,70	0,1169	0,1610	2,38	0,1753	0,2149	2,38	0,1753	0,2149	3,52	0,2208	0,3149	3,52	0,2208	0,3149
S16-	Schnann am Arlberg	Flirsch	1,07	0,0734	0,1011	1,07	0,0734	0,1011	1,49	0,1101	0,1349	1,49	0,1101	0,1349	2,21	0,1386	0,1977	2,21	0,1386	0,1977
S16-	Pettneu	Schnann am Arlberg	0,77	0,0533	0,0735	0,77	0,0533	0,0735	1,08	0,0800	0,0981	1,08	0,0800	0,0981	1,60	0,1007	0,1437	1,60	0,1007	0,1437
S16-	St. Anton/Arlberg	Pettneu	0,43	0,0297	0,0409	0,43	0,0297	0,0409	0,60	0,0446	0,0546	0,60	0,0446	0,0546	0,89	0,0561	0,0800	0,89	0,0561	0,0800
S16-	Langen/Arlberg	St. Anton/Arlberg	10,03	0,2890	0,3981	10,03	0,2890	0,3981	14,04	0,4334	0,5314	14,04	0,4334	0,5314	20,93	0,5458	0,7786	20,93	0,5458	0,7786
S16-	Wald/Arlberg	Langen/Arlberg	1,37	0,0946	0,1304	1,37	0,0946	0,1304	1,92	0,1420	0,1740	1,92	0,1420	0,1740	2,85	0,1788	0,2550	2,85	0,1788	0,2550
S16-	Dalaas	Wald/Arlberg	1,57	0,1078	0,1485	1,57	0,1078	0,1485	2,19	0,1617	0,1982	2,19	0,1617	0,1982	3,24	0,2036	0,2905	3,24	0,2036	0,2905
S16-	Braz Ost	Dalaas	0,89	0,0611	0,0842	0,89	0,0611	0,0842	1,24	0,0917	0,1124	1,24	0,0917	0,1124	1,84	0,1154	0,1647	1,84	0,1154	0,1647
S16-	Braz West	Braz Ost	0,69	0,0477	0,0657	0,69	0,0477	0,0657	0,97	0,0715	0,0877	0,97	0,0715	0,0877	1,43	0,0901	0,1285	1,43	0,0901	0,1285
S16-	Bings	Braz West	0,94	0,0646	0,0890	0,94	0,0646	0,0890	1,31	0,0969	0,1188	1,31	0,0969	0,1188	1,94	0,1220	0,1741	1,94	0,1220	0,1741
S16-	Bludenz Montafon	Bings	0,44	0,0306	0,0421	0,44	0,0306	0,0421	0,62	0,0459	0,0562	0,62	0,0459	0,0562	0,92	0,0578	0,0824	0,92	0,0578	0,0824
S31-	Eisenstadt Süd	Eisenstadt Ost	0,80	0,0554	0,0764	0,80	0,0554	0,0764	1,13	0,0831	0,1019	1,13	0,0831	0,1019	1,67	0,1047	0,1493	1,67	0,1047	0,1493
S31-	Eisenstadt Mitte	Eisenstadt Süd	0,30	0,0208	0,0286	0,30	0,0208	0,0286	0,42	0,0311	0,0382	0,42	0,0311	0,0382	0,62	0,0392	0,0559	0,62	0,0392	0,0559
S31-	KN Eisenstadt	Eisenstadt Mitte	0,50	0,0342	0,0472	0,50	0,0342	0,0472	0,70	0,0514	0,0630	0,70	0,0514	0,0630	1,03	0,0647	0,0922	1,03	0,0647	0,0922
S31-	Wulkaprodersdorf	KN Eisenstadt	0,66	0,0456	0,0628	0,66	0,0456	0,0628	0,93	0,0684	0,0838	0,93	0,0684	0,0838	1,37	0,0861	0,1228	1,37	0,0861	0,1228
S31-	KN Mattersburg	Wulkaprodersdorf	1,88	0,1294	0,1783	1,88	0,1294	0,1783	2,63	0,1941	0,2379	2,63	0,1941	0,2379	3,89	0,2444	0,3486	3,89	0,2444	0,3486
S31-	Forchtenstein	KN Mattersburg	1,36	0,0937	0,1290	1,36	0,0937	0,1290	1,90	0,1405	0,1722	1,90	0,1405	0,1722	2,82	0,1769	0,2523	2,82	0,1769	0,2523
S31-	Siegggraben	Forchtenstein	1,90	0,1309	0,1803	1,90	0,1309	0,1803	2,66	0,1963	0,2406	2,66	0,1963	0,2406	3,94	0,2472	0,3526	3,94	0,2472	0,3526
S31-	Weppersdorf/Kobersdorf	Siegggraben	2,29	0,1576	0,2172	2,29	0,1576	0,2172	3,21	0,2365	0,2899	3,21	0,2365	0,2899	4,74	0,2978	0,4248	4,74	0,2978	0,4248
S31-	Weppersdorf/Markt St.Martin	Weppersdorf/Kobersdorf	0,47	0,0324	0,0446	0,47	0,0324	0,0446	0,66	0,0486	0,0595	0,66	0,0486	0,0595	0,97	0,0612	0,0873	0,97	0,0612	0,0873
S31-	Neutal	Weppersdorf/Markt St.Martin	1,09	0,0748	0,1031	1,09	0,0748	0,1031	1,52	0,1122	0,1376	1,52	0,1122	0,1376	2,25	0,1413	0,2016	2,25	0,1413	0,2016
S31-	Stoob Süd	Neutal	0,95	0,0654	0,0901	0,95	0,0654	0,0901	1,33	0,0981	0,1202	1,33	0,0981	0,1202	1,97	0,1235	0,1762	1,97	0,1235	0,1762
S31-	Oberpullendorf	Stoob Süd	1,04	0,0714	0,0983	1,04	0,0714	0,0983	1,45	0,1071	0,1312	1,45	0,1071	0,1312	2,15	0,1348	0,1923	2,15	0,1348	0,1923
S33-	St. Pölten Ost	KN St. Pölten	0,56	0,0387	0,0534	0,56	0,0387	0,0534	0,79	0,0581	0,0712	0,79	0,0581	0,0712	1,17	0,0732	0,1044	1,17	0,0732	0,1044
S33-	St. Pölten Nord	St. Pölten Ost	0,99	0,0685	0,0943	0,99	0,0685	0,0943	1,39	0,1027	0,1259	1,39	0,1027	0,1259	2,06	0,1293	0,1844	2,06	0,1293	0,1844
S33-	Herzenberg Süd	St. Pölten Nord	1,05	0,0725	0,0999	1,05	0,0725	0,0999	1,47	0,1087	0,1333	1,47	0,1087	0,1333	2,18	0,1369	0,1953	2,18	0,1369	0,1953
S33-	Herzenberg Stadt	Herzenberg Süd	0,56	0,0387	0,0533	0,56	0,0387	0,0533	0,79	0,0581	0,0712	0,79	0,0581	0,0712	1,16	0,0731	0,1043	1,16	0,0731	0,1043
S33-	Herzenberg Nord	Herzenberg Stadt	0,31	0,0215	0,0296	0,31	0,0215	0,0296	0,44	0,0322	0,0395	0,44	0,0322	0,0395	0,65	0,0405	0,0578	0,65	0,0405	0,0578
S33-	Traismauer Süd	Herzenberg Nord	1,52	0,1044	0,1439	1,52	0,1044	0,1439	2,12	0,1566	0,1920	2,12	0,1566	0,1920	3,14	0,1972	0,2813	3,14	0,1972	0,2813
S33-	Traismauer Nord	Traismauer Süd	0,77	0,0531	0,0732	0,77	0,0531	0,0732	1,08	0,0797	0,0976	1,08	0,0797	0,0976	1,60	0,1003	0,1431	1,60	0,1003	0,1431
S33-	Jettsdorf	Traismauer Nord	1,30	0,0897	0,1236	1,30	0,0897	0,1236												

STR-KENNZAHL	MAUTABSCHNITT VON	MAUTABSCHNITT BIS	Omnibusse / CO2-Emissionsklasse 1 / EURO EEV																	
			Kat. 2						Kat. 3						Kat. 4					
			Tag			Nacht			Tag			Nacht			Tag			Nacht		
			Ges	Luft Lärm	CO2	Ges	Luft Lärm	CO2	Ges	Luft Lärm	CO2	Ges	Luft Lärm	CO2	Ges	Luft Lärm	CO2	Ges	Luft Lärm	CO2
S37-	St. Veit Mitte / Brückl	St. Veit Nord / Kraig	0,74	0,0513	0,0706	0,74	0,0513	0,0706	1,04	0,0769	0,0943	1,04	0,0769	0,0943	1,54	0,0968	0,1381	1,54	0,0968	0,1381
S37-	St. Veit Süd	St. Veit Mitte / Brückl	0,63	0,0436	0,0600	0,63	0,0436	0,0600	0,89	0,0654	0,0801	0,89	0,0654	0,0801	1,31	0,0823	0,1174	1,31	0,0823	0,1174
S37-	St. Veit Industriegebiet	St. Veit Süd	0,48	0,0328	0,0451	0,48	0,0328	0,0451	0,67	0,0491	0,0602	0,67	0,0491	0,0602	0,99	0,0619	0,0883	0,99	0,0619	0,0883
S37-	Maria Saal	St. Veit Industriegebiet	1,67	0,1150	0,1584	1,67	0,1150	0,1584	2,34	0,1725	0,2114	2,34	0,1725	0,2114	3,46	0,2172	0,3098	3,46	0,2172	0,3098
S37-	Karnburg	Maria Saal	0,60	0,0411	0,0566	0,60	0,0411	0,0566	0,84	0,0616	0,0755	0,84	0,0616	0,0755	1,24	0,0776	0,1106	1,24	0,0776	0,1106
S37-	Klagenfurt Nord	Karnburg	0,52	0,0358	0,0494	0,52	0,0358	0,0494	0,73	0,0538	0,0659	0,73	0,0538	0,0659	1,08	0,0677	0,0966	1,08	0,0677	0,0966

STR-KENNZAHL	MAUTABSCHNITT VON	MAUTABSCHNITT BIS	Omnibusse / CO2-Emissionsklasse 1 / EURO VI																	
			Kat. 2						Kat. 3						Kat. 4					
			Tag			Nacht			Tag			Nacht			Tag			Nacht		
			Ges	Luft Lärm	CO2	Ges	Luft Lärm	CO2	Ges	Luft Lärm	CO2	Ges	Luft Lärm	CO2	Ges	Luft Lärm	CO2	Ges	Luft Lärm	CO2
A01-	Wien Auhof	Preßbaum	3,46	0,0697	0,3455	3,46	0,0697	0,3455	4,82	0,0975	0,4611	4,82	0,0975	0,4611	7,18	0,1114	0,6756	7,18	0,1114	0,6756
A01-	Preßbaum	KN Steinhäusl	1,96	0,0394	0,1952	1,96	0,0394	0,1952	2,72	0,0551	0,2606	2,72	0,0551	0,2606	4,06	0,0630	0,3818	4,06	0,0630	0,3818
A01-	KN Steinhäusl	Alltlengbach	1,15	0,0231	0,1148	1,15	0,0231	0,1148	1,60	0,0324	0,1532	1,60	0,0324	0,1532	2,39	0,0370	0,2245	2,39	0,0370	0,2245
A01-	Alltlengbach	St. Christophen	1,37	0,0276	0,1369	1,37	0,0276	0,1369	1,91	0,0386	0,1827	1,91	0,0386	0,1827	2,85	0,0442	0,2677	2,85	0,0442	0,2677
A01-	St. Christophen	Böheimkirchen	1,64	0,0331	0,1642	1,64	0,0331	0,1642	2,29	0,0463	0,2191	2,29	0,0463	0,2191	3,41	0,0530	0,3210	3,41	0,0530	0,3210
A01-	Böheimkirchen	KN St. Pölten	1,61	0,0324	0,1606	1,61	0,0324	0,1606	2,24	0,0453	0,2143	2,24	0,0453	0,2143	3,34	0,0518	0,3140	3,34	0,0518	0,3140
A01-	KN St. Pölten	St. Pölten Süd	1,14	0,0230	0,1139	1,14	0,0230	0,1139	1,59	0,0322	0,1520	1,59	0,0322	0,1520	2,37	0,0367	0,2228	2,37	0,0367	0,2228
A01-	St. Pölten Süd	Loosdorf	3,96	0,0796	0,3950	3,96	0,0796	0,3950	5,51	0,1115	0,5272	5,51	0,1115	0,5272	8,21	0,1274	0,7725	8,21	0,1274	0,7725
A01-	Loosdorf	Melk	1,45	0,0292	0,1447	1,45	0,0292	0,1447	2,02	0,0409	0,1932	2,02	0,0409	0,1932	3,01	0,0467	0,2830	3,01	0,0467	0,2830
A01-	Melk	Pöchlarn	2,57	0,0517	0,2566	2,57	0,0517	0,2566	3,58	0,0724	0,3425	3,58	0,0724	0,3425	5,33	0,0828	0,5018	5,33	0,0828	0,5018
A01-	Pöchlarn	Ybbs Wieselburg	2,37	0,0477	0,2368	2,37	0,0477	0,2368	3,30	0,0668	0,3160	3,30	0,0668	0,3160	4,92	0,0764	0,4630	4,92	0,0764	0,4630
A01-	Ybbs Wieselburg	Amstetten Ost	2,13	0,0429	0,2128	2,13	0,0429	0,2128	2,97	0,0601	0,2840	2,97	0,0601	0,2840	4,42	0,0686	0,4161	4,42	0,0686	0,4161
A01-	Amstetten Ost	Amstetten West	3,35	0,0675	0,3347	3,35	0,0675	0,3347	4,67	0,0945	0,4467	4,67	0,0945	0,4467	6,96	0,1080	0,6545	6,96	0,1080	0,6545
A01-	Amstetten West	Oed	2,35	0,0474	0,2350	2,35	0,0474	0,2350	3,28	0,0663	0,3136	3,28	0,0663	0,3136	4,88	0,0758	0,4595	4,88	0,0758	0,4595
A01-	Oed	Haag	2,56	0,0511	0,2536	2,56	0,0511	0,2536	3,54	0,0716	0,3384	3,54	0,0716	0,3384	5,27	0,0818	0,4959	5,27	0,0818	0,4959
A01-	Haag	St. Valentin	2,24	0,0455	0,2258	2,24	0,0455	0,2258	3,15	0,0637	0,3014	3,15	0,0637	0,3014	4,69	0,0728	0,4416	4,69	0,0728	0,4416
A01-	St. Valentin	Enns Ost	0,96	0,0193	0,0957	0,96	0,0193	0,0957	1,34	0,0270	0,1278	1,34	0,0270	0,1278	1,99	0,0309	0,1872	1,99	0,0309	0,1872
A01-	Enns Ost	Enns West / Steyr	0,74	0,0150	0,0743	0,74	0,0150	0,0743	1,04	0,0210	0,0991	1,04	0,0210	0,0991	1,54	0,0240	0,1452	1,54	0,0240	0,1452
A01-	Enns West / Steyr	Asten St Florian	0,58	0,0116	0,0577	0,58	0,0116	0,0577	0,80	0,0163	0,0770	0,80	0,0163	0,0770	1,20	0,0186	0,1128	1,20	0,0186	0,1128
A01-	Asten St Florian	KN Linz	2,21	0,0445	0,2208	2,21	0,0445	0,2208	3,08	0,0623	0,2947	3,08	0,0623	0,2947	4,59	0,0712	0,4318	4,59	0,0712	0,4318
A01-	KN Linz	Ansfelden	0,37	0,0075	0,0372	0,37	0,0075	0,0372	0,52	0,0105	0,0497	0,52	0,0105	0,0497	0,77	0,0120	0,0728	0,77	0,0120	0,0728
A01-	Ansfelden	Traun	0,83	0,0166	0,0824	0,83	0,0166	0,0824	1,15	0,0233	0,1100	1,15	0,0233	0,1100	1,71	0,0266	0,1611	1,71	0,0266	0,1611
A01-	Traun	KN A1/A25 Passau Wels	0,39	0,0078	0,0387	0,39	0,0078	0,0387	0,54	0,0109	0,0517	0,54	0,0109	0,0517	0,81	0,0125	0,0758	0,81	0,0125	0,0758
A01-	KN A1/A25 Passau Wels	Allhaming	1,79	0,0360	0,1787	1,79	0,0360	0,1787	2,49	0,0504	0,2386	2,49	0,0504	0,2386	3,72	0,0577	0,3495	3,72	0,0577	0,3495
A01-	Allhaming	Sattledt	2,99	0,0601	0,2982	2,99	0,0601	0,2982	4,16	0,0842	0,3980	4,16	0,0842	0,3980	6,20	0,0962	0,5832	6,20	0,0962	0,5832
A01-	Sattledt	KN Voralpenkreuz	0,38	0,0076	0,0375	0,38	0,0076	0,0375	0,52	0,0106	0,0501	0,52	0,0106	0,0501	0,78	0,0121	0,0734	0,78	0,0121	0,0734
A01-	KN Voralpenkreuz	Eberstalzell	1,08	0,0218	0,1080	1,08	0,0218	0,1080	1,51	0,0305	0,1441	1,51	0,0305	0,1441	2,24	0,0348	0,2111	2,24	0,0348	0,2111
A01-	Eberstalzell	Vorchdorf	1,63	0,0328	0,1628	1,63	0,0328	0,1628	2,27	0,0459	0,2173	2,27	0,0459	0,2173	3,38	0,0525	0,3184	3,38	0,0525	0,3184
A01-	Vorchdorf	Laakirchen Ost	1,43	0,0288	0,1426	1,43	0,0288	0,1426	1,99	0,0403	0,1904	1,99	0,0403	0,1904	2,97	0,0460	0,2789	2,97	0,0460	0,2789
A01-	Laakirchen Ost	Laakirchen West	0,90	0,0181	0,0898	0,90	0,0181	0,0898	1,25	0,0253	0,1198	1,25	0,0253	0,1198	1,87	0,0290	0,1756	1,87	0,0290	0,1756
A01-	Laakirchen West	Regau	1,76	0,0355	0,1760	1,76	0,0355	0,1760	2,46	0,0497	0,2349	2,46	0,0497	0,2349	3,66	0,0568	0,3442	3,66	0,0568	0,3442
A01-	Regau	Schörfling	2,32	0,0466	0,2312	2,32	0,0466	0,2312	3,23	0,0653	0,3086	3,23	0,0653	0,3086	4,81	0,0746	0,4522	4,81	0,0746	0,4522
A01-	Schörfling	Seewalchen	0,36	0,0072	0,0358	0,36	0,0072	0,0358	0,50	0,0101	0,0478	0,50	0,0101	0,0478	0,75	0,0116	0,0701	0,75	0,0116	0,0701
A01-	Seewalchen	St. Georgen	2,10	0,0423	0,2096	2,10	0,0423	0,2096	2,93	0,0592	0,2798	2,93	0,0592	0,2798	4,36	0,0676	0,4099	4,36	0,0676	0,4099
A01-	St. Georgen	Oberwang	2,80	0,0564	0,2795	2,80	0,0564	0,2795	3,90	0,0789	0,3730	3,90	0,0789	0,3730	5,81	0,0902	0,5466	5,81	0,0902	0,5466
A01-	Oberwang	Mondsee	2,58	0,0519	0,2573	2,58	0,0519	0,2573	3,59	0,0726	0,3433	3,59	0,0726	0,3433	5,35	0,0830	0,5031	5,35	0,0830	0,5031
A01-	Mondsee	Thalgau	2,38	0,0478	0,2372	2,38	0,0478	0,2372	3,31	0,0669	0,3165	3,31	0,0669	0,3165	4,93	0,0765	0,4638	4,93	0,0765	0,4638
A01-	Thalgau	Wallersee	1,81	0,0364	0,1807	1,81	0,0364	0,1807	2,52	0,0510	0,2412	2,52	0,0510	0,2412	3,76	0,0583	0,3534	3,76	0,0583	0,3534
A01-	Wallersee	Salzburg Nord	1,75	0,0353	0,1749	1,75	0,0353	0,1749	2,44	0,0494	0,2335	2,44	0,0494	0,2335	3,64	0,0564	0,3421	3,64	0,0564	0,3421
A01-	Salzburg Nord	Salzburg Bergheim-West	0,40	0,0080	0,0394	0,40	0,0080	0,0394	0,55	0,0111	0,0526	0,55	0,0111	0,0526	0,82	0,0127	0,0771	0,82	0,0127	0,0771
A01-	Salzburg Bergheim-West	Messe	0,19	0,0038	0,0189	0,19	0,0038	0,0189	0,26	0,0053	0,0252	0,26	0,0053	0,0252	0,39	0,0061	0,0369	0,39	0,0061	0,0369
A01-	Messe	Salzburg Mitte Freilassing	0,25	0,0051	0,0251	0,25	0,0051	0,0251	0,35	0,0071	0,0335	0,35	0,0071	0,0335	0,52	0,0081	0,0491	0,52	0,0081	0,0491
A01-	Salzburg Mitte Freilassing	Kleßheim	0,31	0,0062	0,0308	0,31	0,0062	0,0308	0,43	0,0087	0,0411	0,43	0,0087	0,0411	0,64	0,0099	0,0603	0,64	0,0099	0,0603
A01-	Kleßheim	Siezenheim	0,43	0,0086	0,0427	0,43	0,0086	0,0427	0,60	0,0121	0,0570	0,60	0,0121	0,0570	0,89	0,0138	0,0836	0,89	0,0138	0,0836
A01-	Siezenheim	Flughafen	0,22	0,0043	0,0215	0,22	0,0043	0,0215	0,30	0,0061	0,0287	0,30	0,0061	0,0287	0,45	0,0069	0,0420	0,45	0,0069	0,0420
A01-	Flughafen	Wals Salzburg West	0,26	0,0053	0,0263	0,26	0,0053	0,0263	0,37	0,0074	0,0351	0,37	0,0074	0,0351	0,55	0,0085	0,0514	0,55	0,0085	0,0514
A01-	Wals Salzburg West	KN Salzburg	0,39	0,0079	0,0393	0,39	0,0079	0,0393	0,55	0,0111	0,0525	0,55	0,0111	0,0525	0,82	0,0127	0,0769	0,82	0,0127	0,0769
A01-	KN Salzburg	Staatsgrenze Walserberg	0,67	0,0135	0,0668	0,67	0,0135	0,0668	0,93	0,0189	0,0891	0,93	0,0189	0,0891	1,39	0,0215	0,1306	1,39	0,0215	0,1306
A02-	KN Wien Inzersdorf	KN Vösendorf	0,84	0,0169	0,0836	0,84	0,0169	0,0836	1,17	0,0236	0,1115	1,17	0,0236	0,1115	1,74	0,0270	0,1634	1,74	0,0270	0,1634
A02-	KN Vösendorf	Mödling	0,57	0,0115	0,0568	0,57	0,0115	0,0568	0,79	0,0160	0,0758	0,79	0,0160	0,0758	1,18					

STR-KENNZAHL	MAUTABSCHNITT VON	MAUTABSCHNITT BIS	Omnibusse / CO ₂ -Emissionsklasse 1 / EURO VI																	
			Kat. 2						Kat. 3						Kat. 4					
			Tag			Nacht			Tag			Nacht			Tag			Nacht		
			Ges	Luft Lärm	CO ₂	Ges	Luft Lärm	CO ₂	Ges	Luft Lärm	CO ₂	Ges	Luft Lärm	CO ₂	Ges	Luft Lärm	CO ₂	Ges	Luft Lärm	CO ₂
A02-	KN Graz Ost	Graz Feldkirchen Flughafen	0,94	0,0189	0,0939	0,94	0,0189	0,0939	1,31	0,0265	0,1254	1,31	0,0265	0,1254	1,95	0,0303	0,1837	1,95	0,0303	0,1837
A02-	Graz Feldkirchen Flughafen	KN Graz West	0,63	0,0127	0,0629	0,63	0,0127	0,0629	0,88	0,0178	0,0839	0,88	0,0178	0,0839	1,31	0,0203	0,1230	1,31	0,0203	0,1230
A02-	KN Graz West	Unterpremstätten	0,76	0,0152	0,0756	0,76	0,0152	0,0756	1,06	0,0213	0,1009	1,06	0,0213	0,1009	1,57	0,0244	0,1479	1,57	0,0244	0,1479
A02-	Unterpremstätten	Lieboch	1,18	0,0237	0,1174	1,18	0,0237	0,1174	1,64	0,0331	0,1567	1,64	0,0331	0,1567	2,44	0,0379	0,2296	2,44	0,0379	0,2296
A02-	Lieboch	Mooskirchen	1,62	0,0326	0,1619	1,62	0,0326	0,1619	2,26	0,0457	0,2161	2,26	0,0457	0,2161	3,37	0,0522	0,3167	3,37	0,0522	0,3167
A02-	Mooskirchen	Steinberg	1,68	0,0338	0,1676	1,68	0,0338	0,1676	2,34	0,0473	0,2237	2,34	0,0473	0,2237	3,48	0,0541	0,3277	3,48	0,0541	0,3277
A02-	Steinberg	Modriach	4,20	0,0845	0,4189	4,20	0,0845	0,4189	5,85	0,1182	0,5591	5,85	0,1182	0,5591	8,71	0,1351	0,8192	8,71	0,1351	0,8192
A022	KN Graz Ost	Puchwerk	0,18	0,0035	0,0176	0,18	0,0035	0,0176	0,25	0,0050	0,0234	0,25	0,0050	0,0234	0,37	0,0057	0,0343	0,37	0,0057	0,0343
A022	Puchwerk	Graz Raaba	0,25	0,0051	0,0251	0,25	0,0051	0,0251	0,35	0,0071	0,0335	0,35	0,0071	0,0335	0,52	0,0081	0,0491	0,52	0,0081	0,0491
A022	Graz Raaba	Graz Liebenau Sternäckerweg	0,37	0,0074	0,0365	0,37	0,0074	0,0365	0,51	0,0103	0,0487	0,51	0,0103	0,0487	0,76	0,0118	0,0713	0,76	0,0118	0,0713
A02-	Modriach	Packsattel	1,93	0,0389	0,1929	1,93	0,0389	0,1929	2,69	0,0545	0,2575	2,69	0,0545	0,2575	4,01	0,0622	0,3773	4,01	0,0622	0,3773
A02-	Packsattel	Bad St. Leonhard	2,35	0,0473	0,2346	2,35	0,0473	0,2346	3,27	0,0662	0,3131	3,27	0,0662	0,3131	4,88	0,0757	0,4588	4,88	0,0757	0,4588
A02-	Bad St. Leonhard	Wolfsberg Nord	2,76	0,0556	0,2757	2,76	0,0556	0,2757	3,85	0,0778	0,3679	3,85	0,0778	0,3679	5,73	0,0889	0,5391	5,73	0,0889	0,5391
A02-	Wolfsberg Nord	Wolfsberg Süd	0,79	0,0158	0,0784	0,79	0,0158	0,0784	1,09	0,0221	0,1046	1,09	0,0221	0,1046	1,63	0,0253	0,1533	1,63	0,0253	0,1533
A02-	Wolfsberg Süd	St. Andrä	2,31	0,0464	0,2303	2,31	0,0464	0,2303	3,21	0,0650	0,3073	3,21	0,0650	0,3073	4,79	0,0743	0,4503	4,79	0,0743	0,4503
A02-	St. Andrä	Griffen	2,24	0,0451	0,2238	2,24	0,0451	0,2238	3,12	0,0632	0,2987	3,12	0,0632	0,2987	4,65	0,0722	0,4377	4,65	0,0722	0,4377
A02-	Griffen	Völkermarkt Ost	1,13	0,0228	0,1131	1,13	0,0228	0,1131	1,58	0,0319	0,1509	1,58	0,0319	0,1509	2,35	0,0365	0,2211	2,35	0,0365	0,2211
A02-	Völkermarkt Ost	Völkermarkt West	2,61	0,0526	0,2609	2,61	0,0526	0,2609	3,64	0,0736	0,3482	3,64	0,0736	0,3482	5,42	0,0842	0,5103	5,42	0,0842	0,5103
A02-	Völkermarkt West	Grafenstein	1,50	0,0504	0,2498	1,50	0,0504	0,2498	3,49	0,0705	0,3334	3,49	0,0705	0,3334	5,19	0,0806	0,4884	5,19	0,0806	0,4884
A02-	Grafenstein	Klagenfurt Ost	2,60	0,0323	0,1602	2,60	0,0323	0,1602	3,24	0,0452	0,2138	3,24	0,0452	0,2138	3,33	0,0517	0,3133	3,33	0,0517	0,3133
A02-	Klagenfurt Ost	Klagenfurt Flughafen	0,81	0,0163	0,0810	0,81	0,0163	0,0810	1,13	0,0229	0,1082	1,13	0,0229	0,1082	1,68	0,0261	0,1585	1,68	0,0261	0,1585
A02-	Klagenfurt Flughafen	Klagenfurt Nord	0,90	0,0181	0,0898	0,90	0,0181	0,0898	1,25	0,0253	0,1198	1,25	0,0253	0,1198	1,87	0,0290	0,1756	1,87	0,0290	0,1756
A02-	Klagenfurt Nord	Klagenfurt West	1,55	0,0313	0,1552	1,55	0,0313	0,1552	2,17	0,0438	0,2072	2,17	0,0438	0,2072	3,23	0,0501	0,3036	3,23	0,0501	0,3036
A02-	Klagenfurt West	Krumpendorf West	0,62	0,0125	0,0619	0,62	0,0125	0,0619	0,86	0,0175	0,0826	0,86	0,0175	0,0826	1,29	0,0200	0,1210	1,29	0,0200	0,1210
A02-	Krumpendorf West	Pörtlach Ost	0,75	0,0150	0,0745	0,75	0,0150	0,0745	1,04	0,0210	0,0995	1,04	0,0210	0,0995	1,55	0,0240	0,1457	1,55	0,0240	0,1457
A02-	Pörtlach Ost	Pörtlach West	1,16	0,0234	0,1160	1,16	0,0234	0,1160	1,62	0,0328	0,1549	1,62	0,0328	0,1549	2,41	0,0374	0,2269	2,41	0,0374	0,2269
A02-	Pörtlach West	Velden Ost	0,86	0,0173	0,0860	0,86	0,0173	0,0860	1,20	0,0243	0,1148	1,20	0,0243	0,1148	1,79	0,0277	0,1681	1,79	0,0277	0,1681
A02-	Velden Ost	Velden West	0,93	0,0187	0,0926	0,93	0,0187	0,0926	1,29	0,0261	0,1236	1,29	0,0261	0,1236	1,92	0,0299	0,1811	1,92	0,0299	0,1811
A02-	Velden West	Wernberg	1,53	0,0309	0,1530	1,53	0,0309	0,1530	2,14	0,0432	0,2042	2,14	0,0432	0,2042	3,18	0,0494	0,2992	3,18	0,0494	0,2992
A02-	Wernberg	KN Villach	0,81	0,0164	0,0813	0,81	0,0164	0,0813	1,14	0,0230	0,1086	1,14	0,0230	0,1086	1,69	0,0262	0,1591	1,69	0,0262	0,1591
A02-	KN Villach	Villach Faaker See	0,63	0,0128	0,0632	0,63	0,0128	0,0632	0,88	0,0179	0,0844	0,88	0,0179	0,0844	1,31	0,0204	0,1237	1,31	0,0204	0,1237
A02-	Villach Faaker See	Villach Warmbad	1,45	0,0291	0,1445	1,45	0,0291	0,1445	2,02	0,0408	0,1928	2,02	0,0408	0,1928	3,00	0,0466	0,2825	3,00	0,0466	0,2825
A02-	Villach Warmbad	Hermagor	2,62	0,0528	0,2619	2,62	0,0528	0,2619	3,65	0,0739	0,3495	3,65	0,0739	0,3495	5,44	0,0845	0,5122	5,44	0,0845	0,5122
A02-	Hermagor	Arnoldstein	0,62	0,0126	0,0624	0,62	0,0126	0,0624	0,87	0,0176	0,0832	0,87	0,0176	0,0832	1,30	0,0201	0,1220	1,30	0,0201	0,1220
A02-	Arnoldstein	Staatsgrenze Arnoldstein	0,96	0,0193	0,0956	0,96	0,0193	0,0956	1,33	0,0270	0,1276	1,33	0,0270	0,1276	1,99	0,0308	0,1870	1,99	0,0308	0,1870
A03-	KN Guntramsdorf	Münchendorf/Achau	0,25	0,0050	0,0248	0,25	0,0050	0,0248	0,35	0,0070	0,0331	0,35	0,0070	0,0331	0,52	0,0080	0,0485	0,52	0,0080	0,0485
A03-	Münchendorf/Achau	Ebreichsdorf Nord	1,05	0,0211	0,1045	1,05	0,0211	0,1045	1,46	0,0295	0,1395	1,46	0,0295	0,1395	2,17	0,0337	0,2044	2,17	0,0337	0,2044
A03-	Ebreichsdorf Nord	Ebreichsdorf West	0,85	0,0172	0,0853	0,85	0,0172	0,0853	1,19	0,0241	0,1139	1,19	0,0241	0,1139	1,77	0,0275	0,1668	1,77	0,0275	0,1668
A03-	Ebreichsdorf West	Pottendorf	1,12	0,0226	0,1119	1,12	0,0226	0,1119	1,56	0,0316	0,1494	1,56	0,0316	0,1494	2,33	0,0361	0,2189	2,33	0,0361	0,2189
A03-	Pottendorf	Hornstein	1,84	0,0371	0,1838	1,84	0,0371	0,1838	2,56	0,0519	0,2453	2,56	0,0519	0,2453	3,82	0,0593	0,3594	3,82	0,0593	0,3594
A03-	Hornstein	Müllendorf	1,21	0,0243	0,1204	1,21	0,0243	0,1204	1,68	0,0340	0,1607	1,68	0,0340	0,1607	2,50	0,0388	0,2355	2,50	0,0388	0,2355
A03-	Müllendorf	KN Eisenstadt	1,01	0,0203	0,1007	1,01	0,0203	0,1007	1,40	0,0284	0,1344	1,40	0,0284	0,1344	2,09	0,0325	0,1969	2,09	0,0325	0,1969
A031	KN Eisenstadt	Siegendorf	0,79	0,0160	0,0794	0,79	0,0160	0,0794	1,11	0,0224	0,1059	1,11	0,0224	0,1059	1,65	0,0256	0,1552	1,65	0,0256	0,1552
A041	Stadionbrücke	KN Wien Prater	0,15	0,0029	0,0146	0,15	0,0029	0,0146	0,20	0,0041	0,0195	0,20	0,0041	0,0195	0,30	0,0047	0,0285	0,30	0,0047	0,0285
A04-	KN Wien Prater	Alt-Simmering	0,32	0,0064	0,0318	0,32	0,0064	0,0318	0,44	0,0090	0,0424	0,44	0,0090	0,0424	0,66	0,0102	0,0621	0,66	0,0102	0,0621
A04-	Alt-Simmering	Wien 7. Haidequerstraße	0,24	0,0048	0,0240	0,24	0,0048	0,0240	0,33	0,0068	0,0320	0,33	0,0068	0,0320	0,50	0,0077	0,0469	0,50	0,0077	0,0469
A04-	Wien 7. Haidequerstraße	Wien Simmeringer Haide	0,45	0,0090	0,0448	0,45	0,0090	0,0448	0,63	0,0126	0,0598	0,63	0,0126	0,0598	0,93	0,0145	0,0876	0,93	0,0145	0,0876
A04-	Wien Simmeringer Haide	KN Schwechat	0,90	0,0182	0,0903	0,90	0,0182	0,0903	1,26	0,0255	0,1205	1,26	0,0255	0,1205	1,88	0,0291	0,1765	1,88	0,0291	0,1765
A04-	KN Schwechat	Flughafen Wien Schwechat	1,31	0,0263	0,1304	1,31	0,0263	0,1304	1,82	0,0368	0,1740	1,82	0,0368	0,1740	2,71	0,0421	0,2550	2,71	0,0421	0,2550
A04-	Flughafen Wien Schwechat	Fischamend	1,46	0,0294	0,1460	1,46	0,0294	0,1460	2,04	0,0412	0									

STR-KENNZAHL	MAUTABSCHNITT VON	MAUTABSCHNITT BIS	Omnibusse / CO2-Emissionsklasse 1 / EURO VI																	
			Kat. 2						Kat. 3						Kat. 4					
			Tag			Nacht			Tag			Nacht			Tag			Nacht		
			Ges	Luft Lärm	CO2	Ges	Luft Lärm	CO2	Ges	Luft Lärm	CO2	Ges	Luft Lärm	CO2	Ges	Luft Lärm	CO2	Ges	Luft Lärm	CO2
A07-	KN Linz	Franzosenhausweg	0,56	0,0113	0,0560	0,56	0,0113	0,0560	0,78	0,0158	0,0747	0,78	0,0158	0,0747	1,16	0,0181	0,1095	1,16	0,0181	0,1095
A07-	Franzosenhausweg	Salzburger Straße Neue Welt	0,49	0,0099	0,0489	0,49	0,0099	0,0489	0,68	0,0138	0,0652	0,68	0,0138	0,0652	1,02	0,0158	0,0956	1,02	0,0158	0,0956
A07-	Salzburger Straße Neue Welt	Muldenstraße Bindermichl	0,34	0,0068	0,0339	0,34	0,0068	0,0339	0,47	0,0096	0,0453	0,47	0,0096	0,0453	0,71	0,0109	0,0663	0,71	0,0109	0,0663
A07-	Muldenstraße Bindermichl	Linz-Hummelhof	0,17	0,0033	0,0165	0,17	0,0033	0,0165	0,23	0,0046	0,0220	0,23	0,0046	0,0220	0,34	0,0053	0,0322	0,34	0,0053	0,0322
A07-	Linz-Hummelhof	Wiener Straße	0,23	0,0047	0,0232	0,23	0,0047	0,0232	0,32	0,0065	0,0309	0,32	0,0065	0,0309	0,48	0,0075	0,0453	0,48	0,0075	0,0453
A07-	Wiener Straße	VOEST	0,22	0,0043	0,0215	0,22	0,0043	0,0215	0,30	0,0061	0,0287	0,30	0,0061	0,0287	0,45	0,0069	0,0421	0,45	0,0069	0,0421
A07-	VOEST	Industriezeile	0,17	0,0034	0,0169	0,17	0,0034	0,0169	0,24	0,0048	0,0225	0,24	0,0048	0,0225	0,35	0,0054	0,0330	0,35	0,0054	0,0330
A07-	Industriezeile	Prinz Eugenstraße	0,27	0,0054	0,0268	0,27	0,0054	0,0268	0,37	0,0076	0,0358	0,37	0,0076	0,0358	0,56	0,0086	0,0524	0,56	0,0086	0,0524
A07-	Prinz Eugenstraße	Hafenstraße	0,50	0,0101	0,0502	0,50	0,0101	0,0502	0,70	0,0142	0,0670	0,70	0,0142	0,0670	1,04	0,0162	0,0981	1,04	0,0162	0,0981
A07-	Hafenstraße	Urfahr	0,20	0,0040	0,0197	0,20	0,0040	0,0197	0,28	0,0056	0,0263	0,28	0,0056	0,0263	0,41	0,0064	0,0386	0,41	0,0064	0,0386
A07-	Urfahr	Dornach	0,48	0,0096	0,0477	0,48	0,0096	0,0477	0,67	0,0135	0,0637	0,67	0,0135	0,0637	0,99	0,0154	0,0934	0,99	0,0154	0,0934
A07-	Dornach	Linz Auhof	0,39	0,0079	0,0394	0,39	0,0079	0,0394	0,55	0,0111	0,0526	0,55	0,0111	0,0526	0,82	0,0127	0,0770	0,82	0,0127	0,0770
A07-	Linz Auhof	Treffling	0,66	0,0132	0,0656	0,66	0,0132	0,0656	0,92	0,0185	0,0876	0,92	0,0185	0,0876	1,36	0,0212	0,1283	1,36	0,0212	0,1283
A07-	Treffling	Gallneukirchen	0,79	0,0160	0,0791	0,79	0,0160	0,0791	1,10	0,0223	0,1056	1,10	0,0223	0,1056	1,64	0,0255	0,1547	1,64	0,0255	0,1547
A07-	Gallneukirchen	Engerwitzdorf	0,71	0,0142	0,0705	0,71	0,0142	0,0705	0,98	0,0199	0,0941	0,98	0,0199	0,0941	1,47	0,0227	0,1378	1,47	0,0227	0,1378
A07-	Engerwitzdorf	Unterweikersdorf	0,91	0,0182	0,0904	0,91	0,0182	0,0904	1,26	0,0255	0,1206	1,26	0,0255	0,1206	1,88	0,0292	0,1767	1,88	0,0292	0,1767
A08-	KN Voralpenkreuz	Wels West	2,78	0,0559	0,2772	2,78	0,0559	0,2772	3,87	0,0782	0,3700	3,87	0,0782	0,3700	5,76	0,0894	0,5421	5,76	0,0894	0,5421
A08-	Wels West	Wels-Wirtschaftspark	0,20	0,0039	0,0195	0,20	0,0039	0,0195	0,27	0,0055	0,0260	0,27	0,0055	0,0260	0,41	0,0063	0,0382	0,41	0,0063	0,0382
A08-	Wels-Wirtschaftspark	KN Wels	0,78	0,0158	0,0782	0,78	0,0158	0,0782	1,09	0,0221	0,1044	1,09	0,0221	0,1044	1,63	0,0252	0,1530	1,63	0,0252	0,1530
A08-	KN Wels	Pichl/Bad Schallerbach	1,08	0,0217	0,1076	1,08	0,0217	0,1076	1,50	0,0304	0,1436	1,50	0,0304	0,1436	2,24	0,0347	0,2104	2,24	0,0347	0,2104
A08-	Pichl/Bad Schallerbach	Meggenhofen Gallspach	2,72	0,0548	0,2718	2,72	0,0548	0,2718	3,79	0,0767	0,3628	3,79	0,0767	0,3628	5,65	0,0877	0,5316	5,65	0,0877	0,5316
A08-	Meggenhofen Gallspach	Haag am Hausruck	2,97	0,0597	0,2963	2,97	0,0597	0,2963	4,13	0,0836	0,3954	4,13	0,0836	0,3954	6,16	0,0956	0,5794	6,16	0,0956	0,5794
A08-	Haag am Hausruck	Ried im Innkreis	2,71	0,0545	0,2704	2,71	0,0545	0,2704	3,77	0,0763	0,3609	3,77	0,0763	0,3609	5,62	0,0872	0,5287	5,62	0,0872	0,5287
A08-	Ried im Innkreis	Ort im Innkreis	2,91	0,0585	0,2902	2,91	0,0585	0,2902	4,05	0,0819	0,3873	4,05	0,0819	0,3873	6,03	0,0936	0,5675	6,03	0,0936	0,5675
A08-	Ort im Innkreis	Schärding Suben	2,19	0,0442	0,2190	2,19	0,0442	0,2190	3,06	0,0618	0,2923	3,06	0,0618	0,2923	4,55	0,0707	0,4284	4,55	0,0707	0,4284
A08-	Schärding Suben	Staatsgrenze Suben	0,55	0,0112	0,0554	0,55	0,0112	0,0554	0,77	0,0156	0,0739	0,77	0,0156	0,0739	1,15	0,0179	0,1083	1,15	0,0179	0,1083
A09-	KN Voralpenkreuz	Ried im Traunkreis	1,37	0,0275	0,1364	1,37	0,0275	0,1364	1,90	0,0385	0,1821	1,90	0,0385	0,1821	2,84	0,0440	0,2668	2,84	0,0440	0,2668
A09-	Ried im Traunkreis	Inzersdorf Kirchdorf	2,56	0,0516	0,2559	2,56	0,0516	0,2559	3,57	0,0722	0,3416	3,57	0,0722	0,3416	5,32	0,0826	0,5005	5,32	0,0826	0,5005
A09-	Inzersdorf Kirchdorf	Klaus	3,12	0,0629	0,3117	3,12	0,0629	0,3117	4,35	0,0880	0,4161	4,35	0,0880	0,4161	6,48	0,1006	0,6096	6,48	0,1006	0,6096
A09-	Klaus	St. Pankraz	1,98	0,0400	0,1982	1,98	0,0400	0,1982	2,77	0,0559	0,2645	2,77	0,0559	0,2645	4,12	0,0639	0,3875	4,12	0,0639	0,3875
A09-	St. Pankraz	Roßleiten Windischgarsten	2,77	0,0557	0,2765	2,77	0,0557	0,2765	3,86	0,0780	0,3690	3,86	0,0780	0,3690	5,75	0,0892	0,5407	5,75	0,0892	0,5407
A09-	Roßleiten Windischgarsten	Gleinkerau	1,30	0,0262	0,1300	1,30	0,0262	0,1300	1,81	0,0367	0,1734	1,81	0,0367	0,1734	2,70	0,0419	0,2541	2,70	0,0419	0,2541
A09-	Gleinkerau	Spital am Pyhrn	0,98	0,0198	0,0980	0,98	0,0198	0,0980	1,37	0,0277	0,1307	1,37	0,0277	0,1307	2,04	0,0316	0,1916	2,04	0,0316	0,1916
A09-	Spital am Pyhrn	Ardning / Admont	5,25	0,0503	0,2494	5,25	0,0503	0,2494	7,34	0,0704	0,3329	7,34	0,0704	0,3329	10,97	0,0804	0,4877	10,97	0,0804	0,4877
A09-	Ardning / Admont	Liezen	0,57	0,0115	0,0568	0,57	0,0115	0,0568	0,79	0,0160	0,0759	0,79	0,0160	0,0759	1,18	0,0183	0,1112	1,18	0,0183	0,1112
A09-	Liezen	Rottemann	1,19	0,0239	0,1188	1,19	0,0239	0,1188	1,66	0,0335	0,1585	1,66	0,0335	0,1585	2,47	0,0383	0,2323	2,47	0,0383	0,2323
A09-	Rottemann	Trieben	2,97	0,0597	0,2961	2,97	0,0597	0,2961	4,13	0,0836	0,3952	4,13	0,0836	0,3952	6,16	0,0955	0,5790	6,16	0,0955	0,5790
A09-	Trieben	Treglwang	2,41	0,0485	0,2407	2,41	0,0485	0,2407	3,36	0,0679	0,3213	3,36	0,0679	0,3213	5,01	0,0777	0,4708	5,01	0,0777	0,4708
A09-	Treglwang	Kalwang	3,24	0,0652	0,3235	3,24	0,0652	0,3235	4,51	0,0913	0,4318	4,51	0,0913	0,4318	6,73	0,1044	0,6327	6,73	0,1044	0,6327
A09-	Kalwang	Mautern	1,51	0,0304	0,1506	1,51	0,0304	0,1506	2,10	0,0425	0,2010	2,10	0,0425	0,2010	3,13	0,0486	0,2946	3,13	0,0486	0,2946
A09-	Mautern	Kammern	1,70	0,0342	0,1695	1,70	0,0342	0,1695	2,36	0,0478	0,2262	2,36	0,0478	0,2262	3,52	0,0547	0,3314	3,52	0,0547	0,3314
A09-	Kammern	Traboch	1,77	0,0357	0,1772	1,77	0,0357	0,1772	2,47	0,0500	0,2365	2,47	0,0500	0,2365	3,68	0,0572	0,3465	3,68	0,0572	0,3465
A09-	Traboch	Terminal St. Michael	0,35	0,0070	0,0348	0,35	0,0070	0,0348	0,49	0,0098	0,0464	0,49	0,0098	0,0464	0,72	0,0112	0,0680	0,72	0,0112	0,0680
A09-	Terminal St. Michael	KN St. Michael	0,65	0,0132	0,0652	0,65	0,0132	0,0652	0,91	0,0184	0,0871	0,91	0,0184	0,0871	1,36	0,0210	0,1276	1,36	0,0210	0,1276
A09-	KN St. Michael	Übelbach	12,80	0,1225	0,6074	12,80	0,1225	0,6074	17,87	0,1715	0,8107	17,87	0,1715	0,8107	26,72	0,1959	1,1879	26,72	0,1959	1,1879
A09-	Übelbach	KN Peggau Deutschfeistritz	2,01	0,0405	0,2009	2,01	0,0405	0,2009	2,80	0,0567	0,2681	2,80	0,0567	0,2681	4,18	0,0648	0,3929	4,18	0,0648	0,3929
A09-	KN Peggau Deutschfeistritz	Gratkorn Nord	0,95	0,0192	0,0952	0,95	0,0192	0,0952	1,33	0,0269	0,1270	1,33	0,0269	0,1270	1,98	0,0307	0,1861	1,98	0,0307	0,1861
A09-	Gratkorn Nord	Gratkorn Süd	1,05	0,0211	0,1045	1,05	0,0211	0,1045	1,46	0,0295	0,1395	1,46	0,0295	0,1395	2,17	0,0337	0,2044	2,17	0,0337	0,2044
A09-	Gratkorn Süd	Graz Nord	0,23	0,0047	0,0232	0,23	0,0047	0,0232	0,32	0,0065	0,0309	0,32	0,0065	0,0309	0,48	0,0075	0,0453	0,48	0,0075	0,0453
A09-	Graz Nord	Graz Webling	2,65	0,0534	0,2650	2,65	0,0534	0,2650	3,70	0,0748	0									

STR-KENNZAHL	MAUTABSCHNITT VON	MAUTABSCHNITT BIS	Omnibusse / CO2-Emissionsklasse 1 / EURO VI																	
			Kat. 2						Kat. 3						Kat. 4					
			Tag			Nacht			Tag			Nacht			Tag			Nacht		
			Ges	Luft Lärm	CO2	Ges	Luft Lärm	CO2	Ges	Luft Lärm	CO2	Ges	Luft Lärm	CO2	Ges	Luft Lärm	CO2	Ges	Luft Lärm	CO2
A10-	F. Verbindung GH Eben	Eben	0,30	0,0060	0,0298	0,30	0,0060	0,0298	0,42	0,0084	0,0397	0,42	0,0084	0,0397	0,62	0,0096	0,0582	0,62	0,0096	0,0582
A10-	Eben	Radstadt Altenmarkt Graz	0,66	0,0133	0,0661	0,66	0,0133	0,0661	0,92	0,0187	0,0882	0,92	0,0187	0,0882	1,37	0,0213	0,1293	1,37	0,0213	0,1293
A10-	Radstadt Altenmarkt Graz	Flachau	0,93	0,0186	0,0924	0,93	0,0186	0,0924	1,29	0,0261	0,1234	1,29	0,0261	0,1234	1,92	0,0298	0,1808	1,92	0,0298	0,1808
A10-	Flachau	Flachauwinkel	3,52	0,0364	0,1803	3,52	0,0364	0,1803	4,92	0,0509	0,2406	4,92	0,0509	0,2406	7,36	0,0582	0,3526	7,36	0,0582	0,3526
A10-	Flachauwinkel	Zederhaus	8,88	0,0916	0,4544	8,88	0,0916	0,4544	12,40	0,1282	0,6064	12,40	0,1282	0,6064	18,54	0,1466	0,8886	18,54	0,1466	0,8886
A10-	Zederhaus	St. Michael/Lungau	5,86	0,0604	0,2998	5,86	0,0604	0,2998	8,18	0,0846	0,4001	8,18	0,0846	0,4001	12,23	0,0967	0,5863	12,23	0,0967	0,5863
A10-	St. Michael/Lungau	Rennweg Katschberg	4,30	0,0443	0,2198	4,30	0,0443	0,2198	6,00	0,0620	0,2933	6,00	0,0620	0,2933	8,97	0,0709	0,4298	8,97	0,0709	0,4298
A102	Seeboden	KN Spittal Millstätter See	0,48	0,0097	0,0481	0,48	0,0097	0,0481	0,67	0,0136	0,0642	0,67	0,0136	0,0642	1,00	0,0155	0,0941	1,00	0,0155	0,0941
A102	KN Spittal Millstätter See	Lendorf	1,04	0,0209	0,1038	1,04	0,0209	0,1038	1,45	0,0293	0,1385	1,45	0,0293	0,1385	2,16	0,0335	0,2030	2,16	0,0335	0,2030
A10-	Rennweg Katschberg	Gmünd Maltatal	4,21	0,0847	0,4200	4,21	0,0847	0,4200	5,86	0,1185	0,5605	5,86	0,1185	0,5605	8,73	0,1355	0,8213	8,73	0,1355	0,8213
A10-	Gmünd Maltatal	KN Spittal Millstätter See	2,39	0,0482	0,2390	2,39	0,0482	0,2390	3,34	0,0675	0,3190	3,34	0,0675	0,3190	4,97	0,0771	0,4674	4,97	0,0771	0,4674
A10-	KN Spittal Millstätter See	Spittal Ost	1,81	0,0365	0,1810	1,81	0,0365	0,1810	2,53	0,0511	0,2416	2,53	0,0511	0,2416	3,76	0,0584	0,3541	3,76	0,0584	0,3541
A10-	Spittal Ost	Paternion Feistritz	3,13	0,0630	0,3127	3,13	0,0630	0,3127	4,36	0,0882	0,4173	4,36	0,0882	0,4173	6,50	0,1009	0,6114	6,50	0,1009	0,6114
A10-	Paternion Feistritz	Villach West	3,38	0,0679	0,3370	3,38	0,0679	0,3370	4,70	0,0951	0,4498	4,70	0,0951	0,4498	7,01	0,1087	0,6590	7,01	0,1087	0,6590
A10-	Villach West	Villach Ossiacher See	1,46	0,0294	0,1457	1,46	0,0294	0,1457	2,03	0,0411	0,1944	2,03	0,0411	0,1944	3,03	0,0470	0,2849	3,03	0,0470	0,2849
A10-	Villach Ossiacher See	KN Villach	1,14	0,0230	0,1138	1,14	0,0230	0,1138	1,59	0,0321	0,1519	1,59	0,0321	0,1519	2,37	0,0367	0,2226	2,37	0,0367	0,2226
A11-	KN Villach	St. Niklas Faakersee	0,82	0,0164	0,0815	0,82	0,0164	0,0815	1,14	0,0230	0,1087	1,14	0,0230	0,1087	1,69	0,0263	0,1593	1,69	0,0263	0,1593
A11-	St. Niklas Faakersee	St. Jakob/Rosental	2,05	0,0413	0,2046	2,05	0,0413	0,2046	2,86	0,0578	0,2731	2,86	0,0578	0,2731	4,25	0,0660	0,4002	4,25	0,0660	0,4002
A11-	St. Jakob/Rosental	Staatsgrenze Karawankentunnel	9,72	0,0485	0,2407	9,72	0,0485	0,2407	13,60	0,0679	0,3213	13,60	0,0679	0,3213	20,36	0,0777	0,4708	20,36	0,0777	0,4708
A12-	Staatsgrenze Kufstein	Kufstein Nord	0,48	0,0080	0,0396	0,48	0,0080	0,0396	0,68	0,0112	0,0529	0,68	0,0112	0,0529	1,01	0,0128	0,0775	1,01	0,0128	0,0775
A12-	Kufstein Nord	Kufstein Süd	1,24	0,0205	0,1016	1,24	0,0205	0,1016	1,73	0,0287	0,1356	1,73	0,0287	0,1356	2,58	0,0328	0,1988	2,58	0,0328	0,1988
A12-	Kufstein Süd	Kirchbichl Langkampfen	1,70	0,0280	0,1388	1,70	0,0280	0,1388	2,36	0,0392	0,1852	2,36	0,0392	0,1852	3,53	0,0448	0,2714	3,53	0,0448	0,2714
A12-	Kirchbichl Langkampfen	Wörgl Ost St. Johann i. T. Brixental	1,66	0,0274	0,1358	1,66	0,0274	0,1358	2,31	0,0383	0,1812	2,31	0,0383	0,1812	3,45	0,0438	0,2655	3,45	0,0438	0,2655
A12-	Wörgl Ost St. Johann i. T. Brixental	Wörgl West	0,87	0,0144	0,0715	0,87	0,0144	0,0715	1,22	0,0202	0,0954	1,22	0,0202	0,0954	1,82	0,0231	0,1398	1,82	0,0231	0,1398
A12-	Wörgl West	Kramsach Rattenberg Brixlegg	3,72	0,0614	0,3048	3,72	0,0614	0,3048	5,19	0,0860	0,4068	5,19	0,0860	0,4068	7,75	0,0983	0,5960	7,75	0,0983	0,5960
A12-	Kramsach Rattenberg Brixlegg	Wiesing Achensee Zillertal	2,29	0,0377	0,1870	2,29	0,0377	0,1870	3,19	0,0528	0,2496	3,19	0,0528	0,2496	4,75	0,0603	0,3657	4,75	0,0603	0,3657
A12-	Wiesing Achensee Zillertal	Jenbach	0,90	0,0149	0,0740	0,90	0,0149	0,0740	1,26	0,0209	0,0988	1,26	0,0209	0,0988	1,88	0,0239	0,1447	1,88	0,0239	0,1447
A12-	Jenbach	Schwaz	1,99	0,0329	0,1632	1,99	0,0329	0,1632	2,78	0,0461	0,2178	2,78	0,0461	0,2178	4,15	0,0526	0,3192	4,15	0,0526	0,3192
A12-	Schwaz	Vomp	1,14	0,0188	0,0933	1,14	0,0188	0,0933	1,59	0,0263	0,1245	1,59	0,0263	0,1245	2,37	0,0301	0,1825	2,37	0,0301	0,1825
A12-	Vomp	Wattens	2,35	0,0388	0,1923	2,35	0,0388	0,1923	3,28	0,0543	0,2567	3,28	0,0543	0,2567	4,89	0,0620	0,3761	4,89	0,0620	0,3761
A12-	Wattens	Hall/Tirol Mitte	2,08	0,0344	0,1705	2,08	0,0344	0,1705	2,91	0,0481	0,2276	2,91	0,0481	0,2276	4,33	0,0550	0,3334	4,33	0,0550	0,3334
A12-	Hall/Tirol Mitte	Hall/Tirol West	0,84	0,0138	0,0686	0,84	0,0138	0,0686	1,17	0,0194	0,0915	1,17	0,0194	0,0915	1,74	0,0221	0,1341	1,74	0,0221	0,1341
A12-	Hall/Tirol West	A12 Innsbruck Ost	0,93	0,0153	0,0758	0,93	0,0153	0,0758	1,29	0,0214	0,1012	1,29	0,0214	0,1012	1,93	0,0244	0,1482	1,93	0,0244	0,1482
A12-	A12 Innsbruck Ost	Innsbruck Mitte	0,61	0,0105	0,0523	0,61	0,0105	0,0523	0,85	0,0148	0,0698	0,85	0,0148	0,0698	1,26	0,0169	0,1024	1,26	0,0169	0,1024
A12-	Innsbruck Mitte	A12 Innsbruck West	0,79	0,0160	0,0794	0,79	0,0160	0,0794	1,11	0,0224	0,1059	1,11	0,0224	0,1059	1,65	0,0256	0,1552	1,65	0,0256	0,1552
A12-	A12 Innsbruck West	Innsbruck Kranebitten	1,04	0,0210	0,1040	1,04	0,0210	0,1040	1,45	0,0294	0,1388	1,45	0,0294	0,1388	2,16	0,0336	0,2034	2,16	0,0336	0,2034
A12-	Innsbruck Kranebitten	Zirl Ost Garmisch Seefeld	1,21	0,0243	0,1207	1,21	0,0243	0,1207	1,68	0,0341	0,1611	1,68	0,0341	0,1611	2,51	0,0389	0,2360	2,51	0,0389	0,2360
A12-	Zirl Ost Garmisch Seefeld	Zirl West	0,76	0,0152	0,0755	0,76	0,0152	0,0755	1,05	0,0213	0,1008	1,05	0,0213	0,1008	1,57	0,0244	0,1477	1,57	0,0244	0,1477
A12-	Zirl West	Pettinau	1,35	0,0273	0,1352	1,35	0,0273	0,1352	1,89	0,0382	0,1805	1,89	0,0382	0,1805	2,81	0,0436	0,2645	2,81	0,0436	0,2645
A12-	Pettinau	Telfs Ost	1,37	0,0276	0,1367	1,37	0,0276	0,1367	1,91	0,0386	0,1825	1,91	0,0386	0,1825	2,84	0,0441	0,2674	2,84	0,0441	0,2674
A12-	Telfs Ost	Telfs West	0,67	0,0135	0,0668	0,67	0,0135	0,0668	0,93	0,0188	0,0891	0,93	0,0188	0,0891	1,39	0,0215	0,1306	1,39	0,0215	0,1306
A12-	Telfs West	Mötz Reutte	2,16	0,0435	0,2158	2,16	0,0435	0,2158	3,01	0,0609	0,2880	3,01	0,0609	0,2880	4,49	0,0696	0,4220	4,49	0,0696	0,4220
A12-	Mötz Reutte	Haiming Ötztal	2,51	0,0506	0,2510	2,51	0,0506	0,2510	3,50	0,0708	0,3350	3,50	0,0708	0,3350	5,22	0,0810	0,4908	5,22	0,0810	0,4908
A12-	Haiming Ötztal	Imst	2,00	0,0403	0,1998	2,00	0,0403	0,1998	2,79	0,0564	0,2667	2,79	0,0564	0,2667	4,15	0,0644	0,3907	4,15	0,0644	0,3907
A12-	Imst	Imst Au	0,34	0,0068	0,0338	0,34	0,0068	0,0338	0,47	0,0095	0,0451	0,47	0,0095	0,0451	0,70	0,0109	0,0662	0,70	0,0109	0,0662
A12-	Imst Au	Mils	0,73	0,0147	0,0727	0,73	0,0147	0,0727	1,01	0,0205	0,0970	1,01	0,0205	0,0970	1,51	0,0234	0,1421	1,51	0,0234	0,1421
A12-	Mils	Mils Schönwies	1,17	0,0236	0,1171	1,17	0,0236	0,1171	1,63	0,0330	0,1562	1,63	0,0330	0,1562	2,43	0,0378	0,2289	2,43	0,0378	0,2289
A12-	Mils Schönwies	KN Oberinntal	1,04	0,0209	0,1037	1,04	0,0209	0,1037	1,45	0,0293	0,1384	1,45	0,0293	0,1384	2,16	0,0334	0,2027	2,16	0,0334	0,2027
A12-	KN Oberinntal	Zams	0,27	0,0055	0,0273	0,27	0,0055	0,0273	0,38	0,0077	0,0364	0,38	0,0077	0,0364	0,57	0,0088	0,0534	0,57	0,0088	0,0534
A122	KN Oberinntal	Fließ	1,94	0,0391	0,1939	1,94	0,039													

STR-KENNZAHL	MAUTABSCHNITT VON	MAUTABSCHNITT BIS	Omnibusse / CO2-Emissionsklasse 1 / EURO VI																	
			Kat. 2						Kat. 3						Kat. 4					
			Tag			Nacht			Tag			Nacht			Tag			Nacht		
			Ges	Luft Lärm	CO2	Ges	Luft Lärm	CO2	Ges	Luft Lärm	CO2	Ges	Luft Lärm	CO2	Ges	Luft Lärm	CO2	Ges	Luft Lärm	CO2
A14-	Brandnertal	Bludenz Bürs	0,38	0,0077	0,0383	0,38	0,0077	0,0383	0,53	0,0108	0,0511	0,53	0,0108	0,0511	0,80	0,0124	0,0749	0,80	0,0124	0,0749
A14-	Bludenz Bürs	Bludenz Montafon	0,54	0,0110	0,0543	0,54	0,0110	0,0543	0,76	0,0153	0,0725	0,76	0,0153	0,0725	1,13	0,0175	0,1062	1,13	0,0175	0,1062
A141	KN Bregenz	Bregenz Citytunnel	0,50	0,0100	0,0497	0,50	0,0100	0,0497	0,69	0,0140	0,0664	0,69	0,0140	0,0664	1,03	0,0160	0,0973	1,03	0,0160	0,0973
A21-	KN Steinhäusl	Hochstraß	0,82	0,0165	0,0821	0,82	0,0165	0,0821	1,15	0,0232	0,1095	1,15	0,0232	0,1095	1,71	0,0265	0,1605	1,71	0,0265	0,1605
A21-	Hochstraß	Alland	2,87	0,0578	0,2867	2,87	0,0578	0,2867	4,00	0,0809	0,3827	4,00	0,0809	0,3827	5,96	0,0925	0,5607	5,96	0,0925	0,5607
A21-	Alland	Mayerling	0,58	0,0117	0,0582	0,58	0,0117	0,0582	0,81	0,0164	0,0777	0,81	0,0164	0,0777	1,21	0,0188	0,1138	1,21	0,0188	0,1138
A21-	Mayerling	Heiligenkreuz	1,35	0,0272	0,1348	1,35	0,0272	0,1348	1,88	0,0381	0,1800	1,88	0,0381	0,1800	2,80	0,0435	0,2637	2,80	0,0435	0,2637
A21-	Heiligenkreuz	Hinterbrühl	0,75	0,0152	0,0752	0,75	0,0152	0,0752	1,05	0,0212	0,1003	1,05	0,0212	0,1003	1,56	0,0242	0,1470	1,56	0,0242	0,1470
A21-	Hinterbrühl	Gießhübl	1,41	0,0284	0,1410	1,41	0,0284	0,1410	1,97	0,0398	0,1882	1,97	0,0398	0,1882	2,93	0,0455	0,2757	2,93	0,0455	0,2757
A21-	Gießhübl	Brunn/Gebirge	1,18	0,0238	0,1180	1,18	0,0238	0,1180	1,65	0,0333	0,1575	1,65	0,0333	0,1575	2,45	0,0381	0,2307	2,45	0,0381	0,2307
A21-	Brunn/Gebirge	KN Vösendorf	0,53	0,0106	0,0525	0,53	0,0106	0,0525	0,73	0,0148	0,0700	0,73	0,0148	0,0700	1,09	0,0169	0,1026	1,09	0,0169	0,1026
A22-	KN Wien Kaisermühlen	Kaisermühlen	0,42	0,0084	0,0415	0,42	0,0084	0,0415	0,58	0,0117	0,0553	0,58	0,0117	0,0553	0,86	0,0134	0,0811	0,86	0,0134	0,0811
A22-	Kaisermühlen	Reichsbrücke	0,34	0,0069	0,0344	0,34	0,0069	0,0344	0,48	0,0097	0,0459	0,48	0,0097	0,0459	0,71	0,0111	0,0672	0,71	0,0111	0,0672
A22-	Reichsbrücke	Kagran Vienna International Center	0,13	0,0027	0,0132	0,13	0,0027	0,0132	0,18	0,0037	0,0177	0,18	0,0037	0,0177	0,28	0,0043	0,0259	0,28	0,0043	0,0259
A22-	Kagran Vienna International Center	Brigittenerbrücke	0,21	0,0043	0,0212	0,21	0,0043	0,0212	0,30	0,0060	0,0283	0,30	0,0060	0,0283	0,44	0,0068	0,0415	0,44	0,0068	0,0415
A22-	Brigittenerbrücke	Floridsdorferbrücke	0,34	0,0069	0,0342	0,34	0,0069	0,0342	0,48	0,0097	0,0457	0,48	0,0097	0,0457	0,71	0,0110	0,0669	0,71	0,0110	0,0669
A22-	Floridsdorferbrücke	KN Gürtel Nordbrücke	0,22	0,0044	0,0218	0,22	0,0044	0,0218	0,30	0,0062	0,0291	0,30	0,0062	0,0291	0,45	0,0070	0,0427	0,45	0,0070	0,0427
A22-	KN Gürtel Nordbrücke	Strebersdorf	0,75	0,0150	0,0746	0,75	0,0150	0,0746	1,04	0,0211	0,0996	1,04	0,0211	0,0996	1,55	0,0241	0,1459	1,55	0,0241	0,1459
A221	Wien Nordbrücke	KN Gürtel Nordbrücke	0,22	0,0044	0,0220	0,22	0,0044	0,0220	0,31	0,0062	0,0294	0,31	0,0062	0,0294	0,46	0,0071	0,0430	0,46	0,0071	0,0430
A221	KN Gürtel Nordbrücke	Wien Pragerstraße	0,24	0,0048	0,0237	0,24	0,0048	0,0237	0,33	0,0067	0,0316	0,33	0,0067	0,0316	0,49	0,0076	0,0463	0,49	0,0076	0,0463
A221	Wien Pragerstraße	Wien Neujedlersdorf	0,10	0,0021	0,0104	0,10	0,0021	0,0104	0,14	0,0029	0,0138	0,14	0,0029	0,0138	0,22	0,0033	0,0203	0,22	0,0033	0,0203
A221	Wien Neujedlersdorf	Brünnerstr/Shuttleworthstraße	0,26	0,0053	0,0263	0,26	0,0053	0,0263	0,37	0,0074	0,0351	0,37	0,0074	0,0351	0,55	0,0085	0,0514	0,55	0,0085	0,0514
A22-	Strebersdorf	Korneuburg Ost	1,51	0,0303	0,1503	1,51	0,0303	0,1503	2,10	0,0424	0,2006	2,10	0,0424	0,2006	3,12	0,0485	0,2939	3,12	0,0485	0,2939
A222	Strebersdorf	Wien Vohburggasse	0,19	0,0038	0,0187	0,19	0,0038	0,0187	0,26	0,0053	0,0249	0,26	0,0053	0,0249	0,39	0,0060	0,0365	0,39	0,0060	0,0365
A22-	Korneuburg Ost	KN Korneuburg	0,97	0,0196	0,0970	0,97	0,0196	0,0970	1,35	0,0274	0,1295	1,35	0,0274	0,1295	2,02	0,0313	0,1897	2,02	0,0313	0,1897
A22-	KN Korneuburg	Stockerau Ost	1,41	0,0285	0,1411	1,41	0,0285	0,1411	1,97	0,0398	0,1883	1,97	0,0398	0,1883	2,93	0,0455	0,2760	2,93	0,0455	0,2760
A22-	Stockerau Ost	Stockerau Mitte	0,56	0,0113	0,0563	0,56	0,0113	0,0563	0,79	0,0159	0,0751	0,79	0,0159	0,0751	1,17	0,0182	0,1100	1,17	0,0182	0,1100
A22-	Stockerau Mitte	KN Stockerau/West	0,48	0,0096	0,0478	0,48	0,0096	0,0478	0,67	0,0135	0,0638	0,67	0,0135	0,0638	0,99	0,0154	0,0935	0,99	0,0154	0,0935
A23-	Altmannsdorferstraße	KN Wien Inzersdorf	0,42	0,0084	0,0418	0,42	0,0084	0,0418	0,58	0,0118	0,0558	0,58	0,0118	0,0558	0,87	0,0135	0,0818	0,87	0,0135	0,0818
A23-	KN Wien Inzersdorf	Favoriten	1,06	0,0212	0,1054	1,06	0,0212	0,1054	1,47	0,0297	0,1406	1,47	0,0297	0,1406	2,19	0,0340	0,2060	2,19	0,0340	0,2060
A23-	Favoriten	KN Gürtel Landstraßer Hauptstraße	0,66	0,0133	0,0660	0,66	0,0133	0,0660	0,92	0,0186	0,0881	0,92	0,0186	0,0881	1,37	0,0213	0,1292	1,37	0,0213	0,1292
A23-	KN Gürtel Landstraßer Hauptstraße	St. Marx	0,25	0,0051	0,0251	0,25	0,0051	0,0251	0,35	0,0071	0,0335	0,35	0,0071	0,0335	0,52	0,0081	0,0490	0,52	0,0081	0,0490
A23-	St. Marx	KN Wien Prater	0,21	0,0043	0,0213	0,21	0,0043	0,0213	0,30	0,0060	0,0284	0,30	0,0060	0,0284	0,44	0,0069	0,0416	0,44	0,0069	0,0416
A23-	KN Wien Prater	Handelskai	0,47	0,0095	0,0472	0,47	0,0095	0,0472	0,66	0,0133	0,0631	0,66	0,0133	0,0631	0,98	0,0152	0,0924	0,98	0,0152	0,0924
A23-	Handelskai	KN Wien Kaisermühlen	0,22	0,0044	0,0216	0,22	0,0044	0,0216	0,30	0,0061	0,0288	0,30	0,0061	0,0288	0,45	0,0070	0,0422	0,45	0,0070	0,0422
A23-	KN Wien Kaisermühlen	Groß Enzersdorf Stadlau	0,59	0,0120	0,0593	0,59	0,0120	0,0593	0,83	0,0167	0,0791	0,83	0,0167	0,0791	1,23	0,0191	0,1159	1,23	0,0191	0,1159
A23-	Groß Enzersdorf Stadlau	Hirschstetten	0,33	0,0067	0,0332	0,33	0,0067	0,0332	0,46	0,0094	0,0444	0,46	0,0094	0,0444	0,69	0,0107	0,0650	0,69	0,0107	0,0650
A233	KN Gürtel Landstraßer Hauptstraße	Wien Gürtel	0,19	0,0039	0,0194	0,19	0,0039	0,0194	0,27	0,0055	0,0259	0,27	0,0055	0,0259	0,40	0,0063	0,0379	0,40	0,0063	0,0379
A25-	KN A1/A25 Passau Wels	Weißkirchen	2,19	0,0441	0,2186	2,19	0,0441	0,2186	3,05	0,0617	0,2918	3,05	0,0617	0,2918	4,55	0,0705	0,4275	4,55	0,0705	0,4275
A25-	Weißkirchen	Marchtrenk Wels Ost	0,78	0,0157	0,0779	0,78	0,0157	0,0779	1,09	0,0220	0,1040	1,09	0,0220	0,1040	1,62	0,0251	0,1523	1,62	0,0251	0,1523
A25-	Marchtrenk Wels Ost	ÖBB Terminal Wels	0,21	0,0042	0,0210	0,21	0,0042	0,0210	0,29	0,0059	0,0280	0,29	0,0059	0,0280	0,44	0,0068	0,0410	0,44	0,0068	0,0410
A25-	ÖBB Terminal Wels	Wels Nord	1,01	0,0203	0,1005	1,01	0,0203	0,1005	1,40	0,0284	0,1341	1,40	0,0284	0,1341	2,09	0,0324	0,1965	2,09	0,0324	0,1965
A25-	Wels Nord	KN Wels	0,72	0,0144	0,0715	0,72	0,0144	0,0715	1,00	0,0202	0,0954	1,00	0,0202	0,0954	1,49	0,0231	0,1398	1,49	0,0231	0,1398
S01-	KN Vösendorf	Vorarlberger Allee	0,53	0,0107	0,0530	0,53	0,0107	0,0530	0,74	0,0150	0,0707	0,74	0,0150	0,0707	1,10	0,0171	0,1036	1,10	0,0171	0,1036
S01-	Vorarlberger Allee	Laxenburger Str.	0,28	0,0056	0,0278	0,28	0,0056	0,0278	0,39	0,0079	0,0371	0,39	0,0079	0,0371	0,58	0,0090	0,0544	0,58	0,0090	0,0544
S01-	Laxenburger Str.	Güterzentrum Wien Süd	0,35	0,0070	0,0345	0,35	0,0070	0,0345	0,48	0,0097	0,0460	0,48	0,0097	0,0460	0,72	0,0111	0,0675	0,72	0,0111	0,0675
S01-	Güterzentrum Wien Süd	Rothneusiedl	0,22	0,0045	0,0224	0,22	0,0045	0,0224	0,31	0,0063	0,0299	0,31	0,0063	0,0299	0,47	0,0072	0,0438	0,47	0,0072	0,0438
S01-	Rothneusiedl	KN Rustenfeld	0,53	0,0106	0,0525	0,53	0,0106	0,0525	0,73	0,0148	0,0700	0,73	0,0148	0,0700	1,09	0,0169	0,1026	1,09	0,0169	0,1026
S01-	KN Rustenfeld	Rannersdorf	0,74	0,0148	0,0736	0,74	0,0148	0,0736	1,03	0,0208	0,0982	1,03	0,0208	0,0982	1,53	0,0237	0,1439	1,53	0,0237	0,1439
S011	KN Rustenfeld	Leopoldsdorf (B16)	0,33	0,0066																

STR-KENNZAHL	MAUTABSCHNITT VON	MAUTABSCHNITT BIS	Omnibusse / CO2-Emissionsklasse 1 / EURO VI																	
			Kat. 2						Kat. 3						Kat. 4					
			Tag			Nacht			Tag			Nacht			Tag			Nacht		
			Ges	Luft Lärm	CO2	Ges	Luft Lärm	CO2	Ges	Luft Lärm	CO2	Ges	Luft Lärm	CO2	Ges	Luft Lärm	CO2	Ges	Luft Lärm	CO2
S03-	Großstelzendorf	Hollabrunn Süd	1,14	0,0229	0,1136	1,14	0,0229	0,1136	1,59	0,0321	0,1516	1,59	0,0321	0,1516	2,36	0,0366	0,2222	2,36	0,0366	0,2222
S03-	Hollabrunn Süd	Hollabrunn Mitte	0,33	0,0066	0,0325	0,33	0,0066	0,0325	0,45	0,0092	0,0434	0,45	0,0092	0,0434	0,68	0,0105	0,0636	0,68	0,0105	0,0636
S03-	Hollabrunn Mitte	Hollabrunn Nord	0,74	0,0149	0,0737	0,74	0,0149	0,0737	1,03	0,0208	0,0983	1,03	0,0208	0,0983	1,53	0,0238	0,1440	1,53	0,0238	0,1440
S03-	Hollabrunn Nord	Wullersdorf	1,41	0,0285	0,1413	1,41	0,0285	0,1413	1,97	0,0399	0,1885	1,97	0,0399	0,1885	2,94	0,0456	0,2763	2,94	0,0456	0,2763
S03-	Wullersdorf	Guntersdorf	0,98	0,0197	0,0978	0,98	0,0197	0,0978	1,37	0,0276	0,1305	1,37	0,0276	0,1305	2,03	0,0316	0,1913	2,03	0,0316	0,1913
S04-	KN Mattersburg	Sigleß	0,59	0,0118	0,0587	0,59	0,0118	0,0587	0,82	0,0166	0,0784	0,82	0,0166	0,0784	1,22	0,0189	0,1148	1,22	0,0189	0,1148
S04-	Sigleß	Bad Sauerbrunn	1,37	0,0277	0,1372	1,37	0,0277	0,1372	1,91	0,0387	0,1831	1,91	0,0387	0,1831	2,85	0,0443	0,2684	2,85	0,0443	0,2684
S04-	Bad Sauerbrunn	Neudörf	0,58	0,0116	0,0577	0,58	0,0116	0,0577	0,80	0,0163	0,0770	0,80	0,0163	0,0770	1,20	0,0186	0,1128	1,20	0,0186	0,1128
S04-	Neudörf	Wr.Neustadt Ost	0,60	0,0122	0,0604	0,60	0,0122	0,0604	0,84	0,0170	0,0806	0,84	0,0170	0,0806	1,25	0,0195	0,1180	1,25	0,0195	0,1180
S04-	Wr.Neustadt Ost	Katzelsdorf	0,28	0,0057	0,0283	0,28	0,0057	0,0283	0,39	0,0080	0,0377	0,39	0,0080	0,0377	0,59	0,0091	0,0553	0,59	0,0091	0,0553
S04-	Katzelsdorf	Langenkirchen	0,24	0,0048	0,0237	0,24	0,0048	0,0237	0,33	0,0067	0,0316	0,33	0,0067	0,0316	0,49	0,0076	0,0463	0,49	0,0076	0,0463
S04-	Langenkirchen	Wr.Neustadt Süd	0,21	0,0042	0,0210	0,21	0,0042	0,0210	0,29	0,0059	0,0280	0,29	0,0059	0,0280	0,44	0,0068	0,0410	0,44	0,0068	0,0410
S04-	Wr.Neustadt Süd	KN Wr. Neustadt	0,35	0,0070	0,0347	0,35	0,0070	0,0347	0,48	0,0098	0,0463	0,48	0,0098	0,0463	0,72	0,0112	0,0679	0,72	0,0112	0,0679
S05-	KN Stockerau/West	Tulln	2,40	0,0483	0,2396	2,40	0,0483	0,2396	3,34	0,0676	0,3197	3,34	0,0676	0,3197	4,98	0,0773	0,4685	4,98	0,0773	0,4685
S05-	Tulln	Königsbrunn / Wagram	2,98	0,0600	0,2977	2,98	0,0600	0,2977	4,15	0,0840	0,3973	4,15	0,0840	0,3973	6,19	0,0960	0,5822	6,19	0,0960	0,5822
S05-	Königsbrunn / Wagram	Kirchberg/Wagram	0,80	0,0161	0,0800	0,80	0,0161	0,0800	1,12	0,0226	0,1067	1,12	0,0226	0,1067	1,66	0,0258	0,1564	1,66	0,0258	0,1564
S05-	Kirchberg/Wagram	Fels / Wagram	0,60	0,0121	0,0599	0,60	0,0121	0,0599	0,84	0,0169	0,0800	0,84	0,0169	0,0800	1,25	0,0193	0,1172	1,25	0,0193	0,1172
S05-	Fels / Wagram	Grafenwörth	1,38	0,0278	0,1379	1,38	0,0278	0,1379	1,93	0,0389	0,1841	1,93	0,0389	0,1841	2,87	0,0445	0,2698	2,87	0,0445	0,2698
S05-	Grafenwörth	Jettsdorf	0,62	0,0124	0,0617	0,62	0,0124	0,0617	0,86	0,0174	0,0823	0,86	0,0174	0,0823	1,28	0,0199	0,1206	1,28	0,0199	0,1206
S06-	KN Seebenstein	Neunkirchen	0,94	0,0190	0,0941	0,94	0,0190	0,0941	1,31	0,0266	0,1256	1,31	0,0266	0,1256	1,96	0,0304	0,1841	1,96	0,0304	0,1841
S06-	Neunkirchen	Gloggnitz	3,02	0,0609	0,3018	3,02	0,0609	0,3018	4,21	0,0852	0,4028	4,21	0,0852	0,4028	6,27	0,0974	0,5902	6,27	0,0974	0,5902
S06-	Gloggnitz	Maria Schutz	1,93	0,0388	0,1924	1,93	0,0388	0,1924	2,68	0,0543	0,2568	2,68	0,0543	0,2568	4,00	0,0621	0,3762	4,00	0,0621	0,3762
S06-	Maria Schutz	Spital / Semmering	1,64	0,0329	0,1633	1,64	0,0329	0,1633	2,28	0,0461	0,2179	2,28	0,0461	0,2179	3,39	0,0527	0,3193	3,39	0,0527	0,3193
S06-	Spital / Semmering	Mürzzuschlag Ost	1,37	0,0275	0,1364	1,37	0,0275	0,1364	1,90	0,0385	0,1821	1,90	0,0385	0,1821	2,84	0,0440	0,2668	2,84	0,0440	0,2668
S06-	Mürzzuschlag Ost	Mariazell, Mürzsteg, Mürzzuschlag	1,21	0,0244	0,1209	1,21	0,0244	0,1209	1,69	0,0341	0,1614	1,69	0,0341	0,1614	2,51	0,0390	0,2365	2,51	0,0390	0,2365
S06-	Mariazell, Mürzsteg, Mürzzuschlag	Hönigsberg	0,86	0,0174	0,0862	0,86	0,0174	0,0862	1,20	0,0243	0,1151	1,20	0,0243	0,1151	1,79	0,0278	0,1686	1,79	0,0278	0,1686
S06-	Hönigsberg	Langenwang	0,48	0,0096	0,0477	0,48	0,0096	0,0477	0,67	0,0135	0,0637	0,67	0,0135	0,0637	0,99	0,0154	0,0933	0,99	0,0154	0,0933
S06-	Langenwang	Krieglach	0,57	0,0114	0,0566	0,57	0,0114	0,0566	0,79	0,0160	0,0756	0,79	0,0160	0,0756	1,18	0,0183	0,1108	1,18	0,0183	0,1108
S06-	Krieglach	Mitterdorf	1,43	0,0289	0,1432	1,43	0,0289	0,1432	2,00	0,0404	0,1911	2,00	0,0404	0,1911	2,98	0,0462	0,2800	2,98	0,0462	0,2800
S06-	Mitterdorf	Kindberg Ost	1,46	0,0294	0,1456	1,46	0,0294	0,1456	2,03	0,0411	0,1943	2,03	0,0411	0,1943	3,03	0,0470	0,2847	3,03	0,0470	0,2847
S06-	Kindberg Ost	Kindberg West	0,31	0,0063	0,0312	0,31	0,0063	0,0312	0,44	0,0088	0,0417	0,44	0,0088	0,0417	0,65	0,0101	0,0611	0,65	0,0101	0,0611
S06-	Kindberg West	Kindbergdörf	0,31	0,0063	0,0312	0,31	0,0063	0,0312	0,44	0,0088	0,0417	0,44	0,0088	0,0417	0,65	0,0101	0,0611	0,65	0,0101	0,0611
S06-	Kindbergdörf	Allerheiligen Mürzhofen	0,70	0,0142	0,0703	0,70	0,0142	0,0703	0,98	0,0199	0,0939	0,98	0,0199	0,0939	1,46	0,0227	0,1375	1,46	0,0227	0,1375
S06-	Allerheiligen Mürzhofen	St. Marein	1,06	0,0213	0,1056	1,06	0,0213	0,1056	1,47	0,0298	0,1410	1,47	0,0298	0,1410	2,20	0,0341	0,2066	2,20	0,0341	0,2066
S06-	St. Marein	Kapfenberg	0,75	0,0151	0,0749	0,75	0,0151	0,0749	1,05	0,0211	0,1000	1,05	0,0211	0,1000	1,56	0,0242	0,1465	1,56	0,0242	0,1465
S06-	Kapfenberg	KN Bruck/Mur	1,40	0,0282	0,1398	1,40	0,0282	0,1398	1,95	0,0395	0,1866	1,95	0,0395	0,1866	2,91	0,0451	0,2734	2,91	0,0451	0,2734
S06-	KN Bruck/Mur	ASt Bruck/Mur West	1,20	0,0242	0,1199	1,20	0,0242	0,1199	1,67	0,0339	0,1601	1,67	0,0339	0,1601	2,49	0,0387	0,2345	2,49	0,0387	0,2345
S06-	ASt Bruck/Mur West	Niklasdorf	1,11	0,0223	0,1108	1,11	0,0223	0,1108	1,55	0,0313	0,1479	1,55	0,0313	0,1479	2,30	0,0357	0,2167	2,30	0,0357	0,2167
S06-	Niklasdorf	Leoben Ost	1,18	0,0238	0,1182	1,18	0,0238	0,1182	1,65	0,0334	0,1578	1,65	0,0334	0,1578	2,46	0,0381	0,2312	2,46	0,0381	0,2312
S06-	Leoben Ost	Leoben West	1,33	0,0267	0,1324	1,33	0,0267	0,1324	1,85	0,0374	0,1767	1,85	0,0374	0,1767	2,75	0,0427	0,2589	2,75	0,0427	0,2589
S06-	Leoben West	St. Michael	1,26	0,0253	0,1257	1,26	0,0253	0,1257	1,75	0,0355	0,1678	1,75	0,0355	0,1678	2,61	0,0405	0,2458	2,61	0,0405	0,2458
S06-	St. Michael	KN St. Michael	0,38	0,0077	0,0382	0,38	0,0077	0,0382	0,53	0,0108	0,0510	0,53	0,0108	0,0510	0,79	0,0123	0,0747	0,79	0,0123	0,0747
S07-	KN Riegersdorf	Fürstenfeld	2,14	0,0431	0,2138	2,14	0,0431	0,2138	2,98	0,0603	0,2853	2,98	0,0603	0,2853	4,44	0,0690	0,4181	4,44	0,0690	0,4181
S07-	Fürstenfeld	Rudersdorf	0,55	0,0111	0,0552	0,55	0,0111	0,0552	0,77	0,0156	0,0736	0,77	0,0156	0,0736	1,15	0,0178	0,1079	1,15	0,0178	0,1079
S07-	Rudersdorf	Dobersdorf	1,31	0,0264	0,1310	1,31	0,0264	0,1310	1,83	0,0370	0,1748	1,83	0,0370	0,1748	2,72	0,0422	0,2561	2,72	0,0422	0,2561
S10-	Unterweikersdorf	Neumarkt	1,66	0,0335	0,1661	1,66	0,0335	0,1661	2,32	0,0469	0,2217	2,32	0,0469	0,2217	3,45	0,0536	0,3248	3,45	0,0536	0,3248
S10-	Neumarkt	Kefermarkt	0,96	0,0192	0,0954	0,96	0,0192	0,0954	1,33	0,0269	0,1273	1,33	0,0269	0,1273	1,98	0,0308	0,1865	1,98	0,0308	0,1865
S10-	Kefermarkt	Freistadt / Süd	1,03	0,0207	0,1026	1,03	0,0207	0,1026	1,43	0,0290	0,1369	1,43	0,0290	0,1369	2,13	0,0331	0,2006	2,13	0,0331	0,2006
S10-	Freistadt / Süd	Grünbach Sandl	1,09	0,0219	0,1085	1,09	0,0219	0,1085	1,51	0,0306	0,1448	1,51	0,0306	0,1448	2,26	0,0350	0,2122	2,26	0,0350	0,2122
S10-	Grünbach Sandl	Freistadt / Nord	0,30	0,0060	0,0298	0,30	0,0060	0,0298	0,42</											

STR-KENNZAHL	MAUTABSCHNITT VON	MAUTABSCHNITT BIS	Omnibusse / CO ₂ -Emissionsklasse 1 / EURO VI																	
			Kat. 2						Kat. 3						Kat. 4					
			Tag			Nacht			Tag			Nacht			Tag			Nacht		
Ges	Luft Lärm	CO ₂	Ges	Luft Lärm	CO ₂	Ges	Luft Lärm	CO ₂	Ges	Luft Lärm	CO ₂	Ges	Luft Lärm	CO ₂	Ges	Luft Lärm	CO ₂			
S31-	Neutal	Stoob Süd	0,90	0,0182	0,0901	0,90	0,0182	0,0901	1,26	0,0254	0,1202	1,26	0,0254	0,1202	1,87	0,0291	0,1762	1,87	0,0291	0,1762
S31-	Stoob Süd	Oberpullendorf	0,98	0,0198	0,0983	0,98	0,0198	0,0983	1,37	0,0278	0,1312	1,37	0,0278	0,1312	2,04	0,0317	0,1923	2,04	0,0317	0,1923
S33-	KN St. Pölten	St. Pölten Ost	0,53	0,0108	0,0534	0,53	0,0108	0,0534	0,74	0,0151	0,0712	0,74	0,0151	0,0712	1,11	0,0172	0,1043	1,11	0,0172	0,1043
S33-	St. Pölten Ost	St. Pölten Nord	0,94	0,0190	0,0943	0,94	0,0190	0,0943	1,32	0,0266	0,1259	1,32	0,0266	0,1259	1,96	0,0304	0,1844	1,96	0,0304	0,1844
S33-	St. Pölten Nord	Herzogenburg Süd	1,00	0,0201	0,0999	1,00	0,0201	0,0999	1,39	0,0282	0,1333	1,39	0,0282	0,1333	2,08	0,0322	0,1953	2,08	0,0322	0,1953
S33-	Herzogenburg Süd	Herzogenburg Stadt	0,53	0,0108	0,0533	0,53	0,0108	0,0533	0,74	0,0151	0,0712	0,74	0,0151	0,0712	1,11	0,0172	0,1043	1,11	0,0172	0,1043
S33-	Herzogenburg Stadt	Herzogenburg Nord	0,30	0,0060	0,0296	0,30	0,0060	0,0296	0,41	0,0083	0,0395	0,41	0,0083	0,0395	0,61	0,0095	0,0578	0,61	0,0095	0,0578
S33-	Herzogenburg Nord	Traismauer Süd	1,44	0,0290	0,1439	1,44	0,0290	0,1439	2,01	0,0406	0,1920	2,01	0,0406	0,1920	2,99	0,0464	0,2813	2,99	0,0464	0,2813
S33-	Traismauer Süd	Traismauer Nord	0,73	0,0148	0,0732	0,73	0,0148	0,0732	1,02	0,0207	0,0976	1,02	0,0207	0,0976	1,52	0,0236	0,1431	1,52	0,0236	0,1431
S33-	Traismauer Nord	Jettsdorf	1,24	0,0249	0,1236	1,24	0,0249	0,1236	1,72	0,0349	0,1649	1,72	0,0349	0,1649	2,57	0,0399	0,2416	2,57	0,0399	0,2416
S35-	KN Bruck/Mur	Pernegg	1,51	0,0305	0,1510	1,51	0,0305	0,1510	2,11	0,0426	0,2016	2,11	0,0426	0,2016	3,14	0,0487	0,2954	3,14	0,0487	0,2954
S35-	Pernegg	Mixnitz/Mautstatt	1,10	0,0221	0,1098	1,10	0,0221	0,1098	1,53	0,0310	0,1466	1,53	0,0310	0,1466	2,28	0,0354	0,2148	2,28	0,0354	0,2148
S35-	Mixnitz/Mautstatt	Röthelstein	1,32	0,0266	0,1317	1,32	0,0266	0,1317	1,84	0,0372	0,1758	1,84	0,0372	0,1758	2,74	0,0425	0,2575	2,74	0,0425	0,2575
S35-	Röthelstein	Laufnitzdorf	0,64	0,0128	0,0635	0,64	0,0128	0,0635	0,89	0,0179	0,0847	0,89	0,0179	0,0847	1,32	0,0205	0,1241	1,32	0,0205	0,1241
S35-	Laufnitzdorf	Rothleiten	0,72	0,0145	0,0721	0,72	0,0145	0,0721	1,01	0,0204	0,0963	1,01	0,0204	0,0963	1,50	0,0233	0,1411	1,50	0,0233	0,1411
S35-	Rothleiten	Frohneiten Nord	0,45	0,0091	0,0449	0,45	0,0091	0,0449	0,63	0,0127	0,0600	0,63	0,0127	0,0600	0,93	0,0145	0,0879	0,93	0,0145	0,0879
S35-	Frohneiten Nord	Frohneiten	0,21	0,0042	0,0207	0,21	0,0042	0,0207	0,29	0,0059	0,0277	0,29	0,0059	0,0277	0,43	0,0067	0,0405	0,43	0,0067	0,0405
S35-	Frohneiten	Badl Peggau	1,40	0,0281	0,1394	1,40	0,0281	0,1394	1,99	0,0393	0,1860	1,99	0,0393	0,1860	2,90	0,0450	0,2726	2,90	0,0450	0,2726
S35-	Badl Peggau	Peggau Mitte	0,47	0,0094	0,0466	0,47	0,0094	0,0466	0,65	0,0132	0,0622	0,65	0,0132	0,0622	0,97	0,0150	0,0912	0,97	0,0150	0,0912
S35-	Peggau Mitte	KN Peggau Deutschfeistritz	0,97	0,0196	0,0971	0,97	0,0196	0,0971	1,36	0,0274	0,1296	1,36	0,0274	0,1296	2,02	0,0313	0,1899	2,02	0,0313	0,1899
S36-	KN St. Michael	St. Stefan ob Leoben	0,80	0,0161	0,0800	0,80	0,0161	0,0800	1,12	0,0226	0,1067	1,12	0,0226	0,1067	1,66	0,0258	0,1564	1,66	0,0258	0,1564
S36-	St. Stefan ob Leoben	Kraubath	0,86	0,0173	0,0859	0,86	0,0173	0,0859	1,20	0,0243	0,1147	1,20	0,0243	0,1147	1,79	0,0287	0,1681	1,79	0,0287	0,1681
S36-	Kraubath	Feistritz St. Lorenzen	1,51	0,0304	0,1510	1,51	0,0304	0,1510	2,11	0,0426	0,2015	2,11	0,0426	0,2015	3,14	0,0487	0,2952	3,14	0,0487	0,2952
S36-	Feistritz St. Lorenzen	Knittelfeld Ost	1,74	0,0349	0,1733	1,74	0,0349	0,1733	2,42	0,0489	0,2313	2,42	0,0489	0,2313	3,60	0,0559	0,3389	3,60	0,0559	0,3389
S36-	Knittelfeld Ost	Knittelfeld West	0,74	0,0148	0,0735	0,74	0,0148	0,0735	1,03	0,0207	0,0981	1,03	0,0207	0,0981	1,53	0,0237	0,1437	1,53	0,0237	0,1437
S36-	Knittelfeld West	Zeltweg Ost Spielberg	0,23	0,0046	0,0229	0,23	0,0046	0,0229	0,32	0,0065	0,0306	0,32	0,0065	0,0306	0,48	0,0074	0,0449	0,48	0,0074	0,0449
S36-	Zeltweg Ost Spielberg	Zeltweg West	1,50	0,0301	0,1493	1,50	0,0301	0,1493	2,08	0,0421	0,1993	2,08	0,0421	0,1993	3,10	0,0482	0,2920	3,10	0,0482	0,2920
S36-	Zeltweg West	Judenburg Ost Fohnsdorf	0,75	0,0151	0,0751	0,75	0,0151	0,0751	1,05	0,0212	0,1002	1,05	0,0212	0,1002	1,56	0,0242	0,1468	1,56	0,0242	0,1468
S36-	Judenburg Ost Fohnsdorf	Judenburg West	1,17	0,0235	0,1165	1,17	0,0235	0,1165	1,63	0,0329	0,1554	1,63	0,0329	0,1554	2,42	0,0376	0,2278	2,42	0,0376	0,2278
S36-	As B317 Ost	St. Georgen Ost	0,12	0,0025	0,0122	0,12	0,0025	0,0122	0,17	0,0034	0,0163	0,17	0,0034	0,0163	0,25	0,0039	0,0238	0,25	0,0039	0,0238
S36-	St. Georgen Ost	St. Georgen West	0,23	0,0045	0,0225	0,23	0,0045	0,0225	0,31	0,0064	0,0301	0,31	0,0064	0,0301	0,47	0,0073	0,0441	0,47	0,0073	0,0441
S36-	St. Georgen West	Unzmarkt Ost	0,91	0,0184	0,0912	0,91	0,0184	0,0912	1,27	0,0257	0,1217	1,27	0,0257	0,1217	1,90	0,0294	0,1783	1,90	0,0294	0,1783
S36-	Unzmarkt Ost	Unzmarkt West	0,34	0,0069	0,0343	0,34	0,0069	0,0343	0,48	0,0097	0,0458	0,48	0,0097	0,0458	0,71	0,0111	0,0671	0,71	0,0111	0,0671
S36-	Unzmarkt West	As B317 (prov.)	0,28	0,0056	0,0278	0,28	0,0056	0,0278	0,39	0,0078	0,0371	0,39	0,0078	0,0371	0,58	0,0090	0,0543	0,58	0,0090	0,0543
S37-	St. Veit Nord / Kraig	St. Veit Mitte / Brückl	0,71	0,0142	0,0706	0,71	0,0142	0,0706	0,99	0,0199	0,0943	0,99	0,0199	0,0943	1,47	0,0228	0,1381	1,47	0,0228	0,1381
S37-	St. Veit Mitte / Brückl	St. Veit Süd	0,60	0,0121	0,0600	0,60	0,0121	0,0600	0,84	0,0169	0,0801	0,84	0,0169	0,0801	1,25	0,0194	0,1174	1,25	0,0194	0,1174
S37-	St. Veit Süd	St. Veit Industriegebiet	0,45	0,0091	0,0451	0,45	0,0091	0,0451	0,63	0,0127	0,0602	0,63	0,0127	0,0602	0,94	0,0146	0,0883	0,94	0,0146	0,0883
S37-	St. Veit Industriegebiet	Maria Saal	1,59	0,0319	0,1584	1,59	0,0319	0,1584	2,21	0,0447	0,2114	2,21	0,0447	0,2114	3,29	0,0511	0,3098	3,29	0,0511	0,3098
S37-	Maria Saal	Karnburg	0,57	0,0114	0,0566	0,57	0,0114	0,0566	0,79	0,0160	0,0755	0,79	0,0160	0,0755	1,18	0,0182	0,1106	1,18	0,0182	0,1106
S37-	Karnburg	Klagenfurt Nord	0,49	0,0100	0,0494	0,49	0,0100	0,0494	0,69	0,0139	0,0659	0,69	0,0139	0,0659	1,03	0,0159	0,0966	1,03	0,0159	0,0966
A01-	Preßbaum	Wien Auhof	3,46	0,0697	0,3455	3,46	0,0697	0,3455	4,82	0,0975	0,4611	4,82	0,0975	0,4611	7,18	0,1114	0,6756	7,18	0,1114	0,6756
A01-	KN Steinhäusl	Preßbaum	1,96	0,0394	0,1952	1,96	0,0394	0,1952	2,72	0,0551	0,2606	2,72	0,0551	0,2606	4,06	0,0630	0,3818	4,06	0,0630	0,3818
A01-	Altlengbach	KN Steinhäusl	1,15	0,0231	0,1148	1,15	0,0231	0,1148	1,60	0,0324	0,1532	1,60	0,0324	0,1532	2,39	0,0370	0,2245	2,39	0,0370	0,2245
A01-	St. Christophen	Altlengbach	1,37	0,0276	0,1369	1,37	0,0276	0,1369	1,91	0,0386	0,1827	1,91	0,0386	0,1827	2,85	0,0442	0,2677	2,85	0,0442	0,2677
A01-	Böheimkirchen	St. Christophen	1,64	0,0331	0,1642	1,64	0,0331	0,1642	2,29	0,0463	0,2191	2,29	0,0463	0,2191	3,41	0,0530	0,3210	3,41	0,0530	0,3210
A01-	KN St. Pölten	Böheimkirchen	1,61	0,0324	0,1606	1,61	0,0324	0,1606	2,24	0,0453	0,2143	2,24	0,0453	0,2143	3,34	0,0518	0,3140	3,34	0,0518	0,3140
A01-	St. Pölten Süd	KN St. Pölten	1,14	0,0230	0,1139	1,14	0,0230	0,1139	1,59	0,0322	0,1520	1,59	0,0322	0,1520	2,37	0,0367	0,2228	2,37	0,0367	0,2228
A01-	Loosdorf	St. Pölten Süd	3,96	0,0796	0,3950	3,96	0,0796	0,3950	5,51	0,1115	0,5272	5,51	0,1115	0,5272	8,21	0,1274	0,7725	8,21	0,1274	0,7725
A01-	Melk	Loosdorf	1,45	0,0292	0,1447	1,45	0,0292	0,1447	2,02	0,0409	0,1932	2,02	0,0409	0,1932	3,01	0,0467	0,2830	3,01	0,0467	0,2830
A01-	Pöchlarn	Melk	2,57	0,0517</																

STR-KENNZAHL	MAUTABSCHNITT VON	MAUTABSCHNITT BIS	Omnibusse / CO2-Emissionsklasse 1 / EURO VI																	
			Kat. 2						Kat. 3						Kat. 4					
			Tag			Nacht			Tag			Nacht			Tag			Nacht		
			Ges	Luft Lärm	CO2	Ges	Luft Lärm	CO2	Ges	Luft Lärm	CO2	Ges	Luft Lärm	CO2	Ges	Luft Lärm	CO2	Ges	Luft Lärm	CO2
A01-	Thalgau	Mondsee	2,38	0,0478	0,2372	2,38	0,0478	0,2372	3,31	0,0669	0,3165	3,31	0,0669	0,3165	4,93	0,0765	0,4638	4,93	0,0765	0,4638
A01-	Wallersee	Thalgau	1,81	0,0364	0,1807	1,81	0,0364	0,1807	2,52	0,0510	0,2412	2,52	0,0510	0,2412	3,76	0,0583	0,3534	3,76	0,0583	0,3534
A01-	Salzburg Nord	Wallersee	1,75	0,0353	0,1749	1,75	0,0353	0,1749	2,44	0,0494	0,2335	2,44	0,0494	0,2335	3,64	0,0564	0,3421	3,64	0,0564	0,3421
A01-	Salzburg Bergheim-West	Salzburg Nord	0,40	0,0080	0,0394	0,40	0,0080	0,0394	0,55	0,0111	0,0526	0,55	0,0111	0,0526	0,82	0,0127	0,0771	0,82	0,0127	0,0771
A01-	Messe	Salzburg Bergheim-West	0,19	0,0038	0,0189	0,19	0,0038	0,0189	0,26	0,0053	0,0252	0,26	0,0053	0,0252	0,39	0,0061	0,0369	0,39	0,0061	0,0369
A01-	Salzburg Mitte Freilassing	Messe	0,25	0,0051	0,0251	0,25	0,0051	0,0251	0,35	0,0071	0,0335	0,35	0,0071	0,0335	0,52	0,0081	0,0491	0,52	0,0081	0,0491
A01-	Kleßheim	Salzburg Mitte Freilassing	0,31	0,0062	0,0308	0,31	0,0062	0,0308	0,43	0,0087	0,0411	0,43	0,0087	0,0411	0,64	0,0099	0,0603	0,64	0,0099	0,0603
A01-	Siezenheim	Kleßheim	0,43	0,0086	0,0427	0,43	0,0086	0,0427	0,60	0,0121	0,0570	0,60	0,0121	0,0570	0,89	0,0138	0,0836	0,89	0,0138	0,0836
A01-	Flughafen	Siezenheim	0,22	0,0043	0,0215	0,22	0,0043	0,0215	0,30	0,0061	0,0287	0,30	0,0061	0,0287	0,45	0,0069	0,0420	0,45	0,0069	0,0420
A01-	Wals Salzburg West	Flughafen	0,26	0,0053	0,0263	0,26	0,0053	0,0263	0,37	0,0074	0,0351	0,37	0,0074	0,0351	0,55	0,0085	0,0514	0,55	0,0085	0,0514
A01-	KN Salzburg	Wals Salzburg West	0,39	0,0079	0,0393	0,39	0,0079	0,0393	0,55	0,0111	0,0525	0,55	0,0111	0,0525	0,82	0,0127	0,0769	0,82	0,0127	0,0769
A01-	Staatsgrenze Walsberg	KN Salzburg	0,67	0,0135	0,0668	0,67	0,0135	0,0668	0,93	0,0189	0,0891	0,93	0,0189	0,0891	1,39	0,0215	0,1306	1,39	0,0215	0,1306
A02-	KN Vösendorf	KN Wien Inzersdorf	0,84	0,0169	0,0836	0,84	0,0169	0,0836	1,17	0,0236	0,1115	1,17	0,0236	0,1115	1,74	0,0270	0,1634	1,74	0,0270	0,1634
A02-	Mödling	KN Vösendorf	0,57	0,0115	0,0568	0,57	0,0115	0,0568	0,79	0,0160	0,0758	0,79	0,0160	0,0758	1,18	0,0183	0,1111	1,18	0,0183	0,1111
A02-	Wr. Neudorf	Mödling	0,54	0,0109	0,0542	0,54	0,0109	0,0542	0,76	0,0153	0,0724	0,76	0,0153	0,0724	1,13	0,0175	0,1060	1,13	0,0175	0,1060
A02-	Wr. Neudorf IZ/Süd	Wr. Neudorf	0,60	0,0120	0,0596	0,60	0,0120	0,0596	0,83	0,0168	0,0796	0,83	0,0168	0,0796	1,24	0,0192	0,1166	1,24	0,0192	0,1166
A02-	KN Guntramsdorf	Wr. Neudorf IZ/Süd	0,87	0,0175	0,0869	0,87	0,0175	0,0869	1,21	0,0245	0,1160	1,21	0,0245	0,1160	1,81	0,0280	0,1700	1,81	0,0280	0,1700
A02-	Traiskirchen	KN Guntramsdorf	0,97	0,0195	0,0968	0,97	0,0195	0,0968	1,35	0,0273	0,1292	1,35	0,0273	0,1292	2,01	0,0312	0,1893	2,01	0,0312	0,1893
A02-	Baden	Traiskirchen	0,54	0,0109	0,0539	0,54	0,0109	0,0539	0,79	0,0152	0,0719	0,79	0,0152	0,0719	1,12	0,0174	0,1054	1,12	0,0174	0,1054
A02-	Bad Vöslau	Baden	0,89	0,0179	0,0885	0,89	0,0179	0,0885	1,24	0,0250	0,1182	1,24	0,0250	0,1182	1,84	0,0286	0,1731	1,84	0,0286	0,1731
A02-	Kottingbrunn	Bad Vöslau	0,64	0,0129	0,0639	0,64	0,0129	0,0639	0,89	0,0180	0,0853	0,89	0,0180	0,0853	1,33	0,0206	0,1250	1,33	0,0206	0,1250
A02-	Leobersdorf	Kottingbrunn	0,56	0,0113	0,0561	0,56	0,0113	0,0561	0,78	0,0158	0,0749	0,78	0,0158	0,0749	1,17	0,0181	0,1097	1,17	0,0181	0,1097
A02-	Wöllersdorf	Leobersdorf	2,24	0,0451	0,2238	2,24	0,0451	0,2238	3,12	0,0632	0,2987	3,12	0,0632	0,2987	4,65	0,0722	0,4377	4,65	0,0722	0,4377
A02-	Wr. Neustadt West	Wöllersdorf	1,46	0,0293	0,1454	1,46	0,0293	0,1454	2,03	0,0410	0,1940	2,03	0,0410	0,1940	3,02	0,0469	0,2843	3,02	0,0469	0,2843
A02-	KN Wr. Neustadt	Wr. Neustadt West	0,58	0,0117	0,0582	0,58	0,0117	0,0582	0,81	0,0164	0,0777	0,81	0,0164	0,0777	1,21	0,0188	0,1138	1,21	0,0188	0,1138
A02-	KN Seebenstein	KN Wr. Neustadt	2,64	0,0531	0,2634	2,64	0,0531	0,2634	3,68	0,0743	0,3515	3,68	0,0743	0,3515	5,48	0,0850	0,5151	5,48	0,0850	0,5151
A02-	Grimmenstein	KN Seebenstein	2,25	0,0453	0,2247	2,25	0,0453	0,2247	3,14	0,0634	0,2999	3,14	0,0634	0,2999	4,67	0,0725	0,4394	4,67	0,0725	0,4394
A02-	Edlitz	Grimmenstein	0,62	0,0125	0,0622	0,62	0,0125	0,0622	0,87	0,0176	0,0830	0,87	0,0176	0,0830	1,29	0,0201	0,1216	1,29	0,0201	0,1216
A02-	Krumbach	Edlitz	1,92	0,0387	0,1921	1,92	0,0387	0,1921	2,68	0,0542	0,2564	2,68	0,0542	0,2564	3,99	0,0620	0,3756	3,99	0,0620	0,3756
A02-	Zöbern	Krumbach	1,02	0,0204	0,1014	1,02	0,0204	0,1014	1,41	0,0286	0,1353	1,41	0,0286	0,1353	2,11	0,0327	0,1983	2,11	0,0327	0,1983
A02-	Aspang	Zöbern	0,13	0,0027	0,0132	0,13	0,0027	0,0132	0,18	0,0037	0,0177	0,18	0,0037	0,0177	0,28	0,0043	0,0259	0,28	0,0043	0,0259
A02-	Schäffern	Aspang	1,61	0,0323	0,1604	1,61	0,0323	0,1604	2,24	0,0453	0,2141	2,24	0,0453	0,2141	3,34	0,0518	0,3137	3,34	0,0518	0,3137
A02-	Pinggau/Friedberg	Schäffern	1,92	0,0386	0,1916	1,92	0,0386	0,1916	2,67	0,0541	0,2558	2,67	0,0541	0,2558	3,98	0,0618	0,3748	3,98	0,0618	0,3748
A02-	Pinkafeld	Pinggau/Friedberg	1,30	0,0262	0,1298	1,30	0,0262	0,1298	1,81	0,0366	0,1732	1,81	0,0366	0,1732	2,70	0,0419	0,2538	2,70	0,0419	0,2538
A02-	Lafnitzal/Oberwart	Pinkafeld	2,71	0,0546	0,2706	2,71	0,0546	0,2706	3,78	0,0764	0,3612	3,78	0,0764	0,3612	5,63	0,0873	0,5292	5,63	0,0873	0,5292
A02-	Hartberg	Lafnitzal/Oberwart	1,07	0,0215	0,1068	1,07	0,0215	0,1068	1,49	0,0301	0,1426	1,49	0,0301	0,1426	2,22	0,0345	0,2089	2,22	0,0345	0,2089
A02-	Sebersdorf/Bad Waltersdorf	Hartberg	2,71	0,0545	0,2703	2,71	0,0545	0,2703	3,77	0,0763	0,3607	3,77	0,0763	0,3607	5,62	0,0872	0,5286	5,62	0,0872	0,5286
A02-	KN Riegersdorf	Sebersdorf/Bad Waltersdorf	2,27	0,0457	0,2267	2,27	0,0457	0,2267	3,16	0,0640	0,3026	3,16	0,0640	0,3026	4,71	0,0731	0,4434	4,71	0,0731	0,4434
A02-	Ilz Fürstenfeld	KN Riegersdorf	0,76	0,0154	0,0763	0,76	0,0154	0,0763	1,06	0,0215	0,1018	1,06	0,0215	0,1018	1,59	0,0246	0,1492	1,59	0,0246	0,1492
A02-	Sinabelkirchen	Ilz Fürstenfeld	2,79	0,0562	0,2786	2,79	0,0562	0,2786	3,89	0,0786	0,3718	3,89	0,0786	0,3718	5,79	0,0899	0,5448	5,79	0,0899	0,5448
A02-	Gleisdorf Süd	Sinabelkirchen	1,84	0,0370	0,1835	1,84	0,0370	0,1835	2,56	0,0518	0,2449	2,56	0,0518	0,2449	3,82	0,0592	0,3589	3,82	0,0592	0,3589
A02-	Gleisdorf West	Gleisdorf Süd	0,80	0,0161	0,0797	0,80	0,0161	0,0797	1,11	0,0225	0,1063	1,11	0,0225	0,1063	1,66	0,0257	0,1558	1,66	0,0257	0,1558
A02-	Laßnitzhöhe	Gleisdorf West	2,09	0,0421	0,2087	2,09	0,0421	0,2087	2,91	0,0589	0,2786	2,91	0,0589	0,2786	4,34	0,0673	0,4082	4,34	0,0673	0,4082
A02-	KN Graz Ost	Laßnitzhöhe	2,62	0,0526	0,2611	2,62	0,0526	0,2611	3,64	0,0737	0,3485	3,64	0,0737	0,3485	5,43	0,0842	0,5107	5,43	0,0842	0,5107
A02-	Graz Feldkirchen Flughafen	KN Graz Ost	0,94	0,0189	0,0939	0,94	0,0189	0,0939	1,31	0,0265	0,1254	1,31	0,0265	0,1254	1,95	0,0303	0,1837	1,95	0,0303	0,1837
A02-	KN Graz West	Graz Feldkirchen Flughafen	0,66	0,0127	0,0629	0,66	0,0127	0,0629	0,88	0,0178	0,0839	0,88	0,0178	0,0839	1,31	0,0203	0,1230	1,31	0,0203	0,1230
A02-	Unterpremstätten	KN Graz West	0,73	0,0152	0,0756	0,73	0,0152	0,0756	1,06	0,0213	0,1009	1,06	0,0213	0,1009	1,57	0,0244	0,1479	1,57	0,0244	0,1479
A02-	Lieboch	Unterpremstätten	1,18	0,0237	0,1174	1,18	0,0237	0,1174	1,64	0,0331	0,1567	1,64	0,0331	0,1567	2,44	0,0379	0,2296	2,44	0,0379	0,2296
A02-	Mooskirchen	Lieboch	1,62	0,0326	0,1619	1,62	0,0326	0,1619	2,26	0,0457	0,2161	2,26	0,0457	0,2161	3,37	0,0522	0,3167	3,37	0,0522	0,3167
A02-	Steinberg	Mooskirchen	1,68	0,0338	0,1676	1,68	0,0338	0,1676	2,34	0,0473	0,2237	2,34	0,							

STR-KENNZAHL	MAUTABSCHNITT VON	MAUTABSCHNITT BIS	Omnibusse / CO2-Emissionsklasse 1 / EURO VI																	
			Kat. 2						Kat. 3						Kat. 4					
			Tag			Nacht			Tag			Nacht			Tag			Nacht		
			Ges	Luft Lärm	CO2	Ges	Luft Lärm	CO2	Ges	Luft Lärm	CO2	Ges	Luft Lärm	CO2	Ges	Luft Lärm	CO2	Ges	Luft Lärm	CO2
A03-	Münchendorf/Achau	KN Guntramsdorf	0,25	0,0050	0,0248	0,25	0,0050	0,0248	0,35	0,0070	0,0331	0,35	0,0070	0,0331	0,52	0,0080	0,0485	0,52	0,0080	0,0485
A03-	Ebreichsdorf Nord	Münchendorf/Achau	1,05	0,0211	0,1045	1,05	0,0211	0,1045	1,46	0,0295	0,1395	1,46	0,0295	0,1395	2,17	0,0337	0,2044	2,17	0,0337	0,2044
A03-	Ebreichsdorf West	Ebreichsdorf Nord	0,85	0,0172	0,0853	0,85	0,0172	0,0853	1,19	0,0241	0,1139	1,19	0,0241	0,1139	1,77	0,0275	0,1668	1,77	0,0275	0,1668
A03-	Pottendorf	Ebreichsdorf West	1,12	0,0226	0,1119	1,12	0,0226	0,1119	1,56	0,0316	0,1494	1,56	0,0316	0,1494	2,33	0,0361	0,2189	2,33	0,0361	0,2189
A03-	Hornstein	Pottendorf	1,84	0,0371	0,1838	1,84	0,0371	0,1838	2,56	0,0519	0,2453	2,56	0,0519	0,2453	3,82	0,0593	0,3594	3,82	0,0593	0,3594
A03-	Müllendorf	Hornstein	1,21	0,0243	0,1204	1,21	0,0243	0,1204	1,68	0,0340	0,1607	1,68	0,0340	0,1607	2,50	0,0388	0,2355	2,50	0,0388	0,2355
A03-	KN Eisenstadt	Müllendorf	1,01	0,0203	0,1007	1,01	0,0203	0,1007	1,40	0,0284	0,1344	1,40	0,0284	0,1344	2,09	0,0325	0,1969	2,09	0,0325	0,1969
A031	Siegendorf	KN Eisenstadt	0,79	0,0160	0,0794	0,79	0,0160	0,0794	1,11	0,0224	0,1059	1,11	0,0224	0,1059	1,65	0,0256	0,1552	1,65	0,0256	0,1552
A041	KN Wien Prater	Stadionbrücke	0,15	0,0029	0,0146	0,15	0,0029	0,0146	0,20	0,0041	0,0195	0,20	0,0041	0,0195	0,30	0,0047	0,0285	0,30	0,0047	0,0285
A04-	Wien Simmeringer Haide	KN Wien Prater	1,01	0,0203	0,1006	1,01	0,0203	0,1006	1,40	0,0284	0,1342	1,40	0,0284	0,1342	2,09	0,0324	0,1967	2,09	0,0324	0,1967
A04-	KN Schwechat	Wien Simmeringer Haide	0,90	0,0182	0,0903	0,90	0,0182	0,0903	1,26	0,0255	0,1205	1,26	0,0255	0,1205	1,88	0,0291	0,1765	1,88	0,0291	0,1765
A04-	Flughafen Wien Schwechat	KN Schwechat	1,31	0,0263	0,1304	1,31	0,0263	0,1304	1,82	0,0368	0,1740	1,82	0,0368	0,1740	2,71	0,0421	0,2550	2,71	0,0421	0,2550
A04-	Fischamend	Flughafen Wien Schwechat	1,46	0,0294	0,1460	1,46	0,0294	0,1460	2,04	0,0412	0,1949	2,04	0,0412	0,1949	3,04	0,0471	0,2855	3,04	0,0471	0,2855
A04-	Bruck/Leitha West	Fischamend	3,21	0,0646	0,3202	3,21	0,0646	0,3202	4,47	0,0904	0,4274	4,47	0,0904	0,4274	6,66	0,1033	0,6262	6,66	0,1033	0,6262
A04-	Bruck/Leitha Ost	Bruck/Leitha West	1,07	0,0214	0,1063	1,07	0,0214	0,1063	1,48	0,0300	0,1419	1,48	0,0300	0,1419	2,21	0,0343	0,2080	2,21	0,0343	0,2080
A04-	KN Bruckneudorf	Bruck/Leitha Ost	0,66	0,0134	0,0663	0,66	0,0134	0,0663	0,93	0,0187	0,0885	0,93	0,0187	0,0885	1,38	0,0214	0,1297	1,38	0,0214	0,1297
A04-	Parndorf	KN Bruckneudorf	0,43	0,0086	0,0427	0,43	0,0086	0,0427	0,60	0,0121	0,0570	0,60	0,0121	0,0570	0,89	0,0138	0,0835	0,89	0,0138	0,0835
A04-	Neusiedl	Parndorf	0,83	0,0167	0,0826	0,83	0,0167	0,0826	1,15	0,0233	0,1102	1,15	0,0233	0,1102	1,72	0,0266	0,1615	1,72	0,0266	0,1615
A04-	Neusiedl/Gewerbepark	Neusiedl	0,19	0,0039	0,0191	0,19	0,0039	0,0191	0,27	0,0054	0,0256	0,27	0,0054	0,0256	0,40	0,0062	0,0374	0,40	0,0062	0,0374
A04-	Weiden/Gols	Neusiedl/Gewerbepark	1,72	0,0345	0,1713	1,72	0,0345	0,1713	2,39	0,0483	0,2286	2,39	0,0483	0,2286	3,56	0,0552	0,3349	3,56	0,0552	0,3349
A04-	Mönchhof	Weiden/Gols	1,25	0,0252	0,1249	1,25	0,0252	0,1249	1,74	0,0353	0,1668	1,74	0,0353	0,1668	2,60	0,0403	0,2443	2,60	0,0403	0,2443
A04-	Nickelsdorf	Mönchhof	1,96	0,0395	0,1957	1,96	0,0395	0,1957	2,73	0,0553	0,2613	2,73	0,0553	0,2613	4,07	0,0631	0,3828	4,07	0,0631	0,3828
A04-	Staatsgrenze Nickelsdorf	Nickelsdorf	0,35	0,0070	0,0347	0,35	0,0070	0,0347	0,48	0,0098	0,0463	0,48	0,0098	0,0463	0,72	0,0112	0,0678	0,72	0,0112	0,0678
A05-	Wolkersdorf Süd	KN Eibesbrunn	0,68	0,0136	0,0675	0,68	0,0136	0,0675	0,94	0,0190	0,0901	0,94	0,0190	0,0901	1,40	0,0218	0,1320	1,40	0,0218	0,1320
A05-	Ulrichskirchen	Wolkersdorf Süd	0,73	0,0147	0,0730	0,73	0,0147	0,0730	1,02	0,0206	0,0974	1,02	0,0206	0,0974	1,52	0,0235	0,1427	1,52	0,0235	0,1427
A05-	Wolkersdorf Nord	Ulrichskirchen	0,48	0,0096	0,0477	0,48	0,0096	0,0477	0,67	0,0135	0,0637	0,67	0,0135	0,0637	0,99	0,0154	0,0933	0,99	0,0154	0,0933
A05-	Hochleithen	Wolkersdorf Nord	0,86	0,0173	0,0856	0,86	0,0173	0,0856	1,19	0,0242	0,1142	1,19	0,0242	0,1142	1,78	0,0276	0,1673	1,78	0,0276	0,1673
A05-	Gaweinstal Mitte	Hochleithen	1,71	0,0345	0,1712	1,71	0,0345	0,1712	2,39	0,0483	0,2285	2,39	0,0483	0,2285	3,56	0,0552	0,3347	3,56	0,0552	0,3347
A05-	Gaweinstal Nord	Gaweinstal Mitte	0,45	0,0091	0,0453	0,45	0,0091	0,0453	0,63	0,0128	0,0604	0,63	0,0128	0,0604	0,94	0,0146	0,0886	0,94	0,0146	0,0886
A05-	Mistelbach Süd	Gaweinstal Nord	0,78	0,0158	0,0782	0,78	0,0158	0,0782	1,09	0,0221	0,1043	1,09	0,0221	0,1043	1,63	0,0252	0,1529	1,63	0,0252	0,1529
A05-	Mistelbach Ost / Wilfersdorf	Mistelbach Süd	1,31	0,0265	0,1312	1,31	0,0265	0,1312	1,83	0,0370	0,1751	1,83	0,0370	0,1751	2,73	0,0423	0,2566	2,73	0,0423	0,2566
A05-	Poysdorf Süd	Mistelbach Ost / Wilfersdorf	1,33	0,0267	0,1325	1,33	0,0267	0,1325	1,85	0,0374	0,1768	1,85	0,0374	0,1768	2,75	0,0427	0,2591	2,75	0,0427	0,2591
A05-	Großkrut	Poysdorf Süd	1,75	0,0352	0,1747	1,75	0,0352	0,1747	2,44	0,0493	0,2332	2,44	0,0493	0,2332	3,63	0,0564	0,3417	3,63	0,0564	0,3417
A05-	Poysdorf Nord	Großkrut	1,70	0,0343	0,1700	1,70	0,0343	0,1700	2,37	0,0480	0,2268	2,37	0,0480	0,2268	3,53	0,0548	0,3324	3,53	0,0548	0,3324
A05-	Drasenhofen West	Drasenhofen Süd	0,52	0,0106	0,0523	0,52	0,0106	0,0523	0,73	0,0148	0,0698	0,73	0,0148	0,0698	1,09	0,0169	0,1023	1,09	0,0169	0,1023
A05-	Drasenhofen Nord	Drasenhofen West	0,74	0,0149	0,0739	0,74	0,0149	0,0739	1,03	0,0208	0,0986	1,03	0,0208	0,0986	1,54	0,0238	0,1444	1,54	0,0238	0,1444
A06-	Potzneusiedl	KN Bruckneudorf	2,16	0,0434	0,2153	2,16	0,0434	0,2153	3,00	0,0608	0,2873	3,00	0,0608	0,2873	4,48	0,0694	0,4210	4,48	0,0694	0,4210
A06-	Gattendorf	Potzneusiedl	0,94	0,0188	0,0934	0,94	0,0188	0,0934	1,30	0,0264	0,1247	1,30	0,0264	0,1247	1,94	0,0301	0,1827	1,94	0,0301	0,1827
A06-	Kittsee	Gattendorf	1,57	0,0315	0,1563	1,57	0,0315	0,1563	2,18	0,0441	0,2086	2,18	0,0441	0,2086	3,25	0,0504	0,3056	3,25	0,0504	0,3056
A06-	Staatsgrenze Kittsee	Kittsee	0,80	0,0160	0,0794	0,80	0,0160	0,0794	1,11	0,0224	0,1060	1,11	0,0224	0,1060	1,65	0,0256	0,1552	1,65	0,0256	0,1552
A07-	Franzosenhausweg	KN Linz	0,56	0,0113	0,0560	0,56	0,0113	0,0560	0,78	0,0158	0,0747	0,78	0,0158	0,0747	1,16	0,0181	0,1095	1,16	0,0181	0,1095
A07-	Salzburger Straße Neue Welt	Franzosenhausweg	0,49	0,0099	0,0489	0,49	0,0099	0,0489	0,68	0,0138	0,0652	0,68	0,0138	0,0652	1,02	0,0158	0,0956	1,02	0,0158	0,0956
A07-	Muldenstraße Bidermichl	Salzburger Straße Neue Welt	0,34	0,0068	0,0339	0,34	0,0068	0,0339	0,47	0,0096	0,0453	0,47	0,0096	0,0453	0,71	0,0109	0,0663	0,71	0,0109	0,0663
A07-	Linz-Hummelhof	Muldenstraße Bidermichl	0,17	0,0033	0,0165	0,17	0,0033	0,0165	0,23	0,0046	0,0220	0,23	0,0046	0,0220	0,34	0,0053	0,0322	0,34	0,0053	0,0322
A07-	Wiener Straße	Linz-Hummelhof	0,23	0,0047	0,0232	0,23	0,0047	0,0232	0,32	0,0065	0,0309	0,32	0,0065	0,0309	0,48	0,0075	0,0453	0,48	0,0075	0,0453
A07-	VOEST	Wiener Straße	0,22	0,0043	0,0215	0,22	0,0043	0,0215	0,30	0,0061	0,0287	0,30	0,0061	0,0287	0,45	0,0069	0,0421	0,45	0,0069	0,0421
A07-	Industriezeile	VOEST	0,17	0,0034	0,0169	0,17	0,0034	0,0169	0,24	0,0048	0,0225	0,24	0,0048	0,0225	0,35	0,0054	0,0330	0,35	0,0054	0,0330
A07-	Prinz Eugenstraße	Industriezeile	0,27	0,0054	0,0268	0,27	0,0054	0,0268	0,37	0,0076	0,0358	0,37	0,0076	0,0358	0,56	0,0086	0,0524	0,56	0,0086	0,0524
A07-	Hafenstraße	Prinz Eugenstraße	0,50	0,0101	0,0502	0,50	0,0101	0,0502	0,70	0,0142	0,0670	0,70	0,0142	0,0670	1,04	0,0162	0,0981	1,04	0,0162	0,0981
A07-	Urfahr	Hafenstraße	0,20	0,0040	0,0197	0,20	0,0040	0,0197												

STR-KENNZAHL	MAUTABSCHNITT VON	MAUTABSCHNITT BIS	Omnibusse / CO ₂ -Emissionsklasse 1 / EURO VI																	
			Kat. 2						Kat. 3						Kat. 4					
			Tag			Nacht			Tag			Nacht			Tag			Nacht		
			Ges	Luft Lärm	CO ₂	Ges	Luft Lärm	CO ₂	Ges	Luft Lärm	CO ₂	Ges	Luft Lärm	CO ₂	Ges	Luft Lärm	CO ₂	Ges	Luft Lärm	CO ₂
A09-	Rottenmann	Liezen	1,19	0,0239	0,1188	1,19	0,0239	0,1188	1,66	0,0335	0,1585	1,66	0,0335	0,1585	2,47	0,0383	0,2323	2,47	0,0383	0,2323
A09-	Trieben	Rottenmann	2,97	0,0597	0,2961	2,97	0,0597	0,2961	4,13	0,0836	0,3952	4,13	0,0836	0,3952	6,16	0,0955	0,5790	6,16	0,0955	0,5790
A09-	Treglwang	Trieben	2,41	0,0485	0,2407	2,41	0,0485	0,2407	3,36	0,0679	0,3213	3,36	0,0679	0,3213	5,01	0,0777	0,4708	5,01	0,0777	0,4708
A09-	Kalwang	Treglwang	3,24	0,0652	0,3235	3,24	0,0652	0,3235	4,51	0,0913	0,4318	4,51	0,0913	0,4318	6,73	0,1044	0,6327	6,73	0,1044	0,6327
A09-	Mautern	Kalwang	1,51	0,0304	0,1506	1,51	0,0304	0,1506	2,10	0,0425	0,2010	2,10	0,0425	0,2010	3,13	0,0486	0,2946	3,13	0,0486	0,2946
A09-	Kammern	Mautern	1,70	0,0342	0,1695	1,70	0,0342	0,1695	2,36	0,0478	0,2262	2,36	0,0478	0,2262	3,52	0,0547	0,3314	3,52	0,0547	0,3314
A09-	Traboch	Kammern	1,77	0,0357	0,1772	1,77	0,0357	0,1772	2,47	0,0500	0,2365	2,47	0,0500	0,2365	3,68	0,0572	0,3465	3,68	0,0572	0,3465
A09-	Terminal St. Michael	Traboch	0,35	0,0070	0,0348	0,35	0,0070	0,0348	0,49	0,0098	0,0464	0,49	0,0098	0,0464	0,72	0,0112	0,0680	0,72	0,0112	0,0680
A09-	KN St. Michael	Terminal St. Michael	0,65	0,0132	0,0652	0,65	0,0132	0,0652	0,91	0,0184	0,0871	0,91	0,0184	0,0871	1,36	0,0210	0,1276	1,36	0,0210	0,1276
A09-	Übelbach	KN St. Michael	12,80	0,1225	0,6074	12,80	0,1225	0,6074	17,87	0,1715	0,8107	17,87	0,1715	0,8107	26,72	0,1959	1,1879	26,72	0,1959	1,1879
A09-	KN Peggau Deutschfeistritz	Übelbach	2,01	0,0405	0,2009	2,01	0,0405	0,2009	2,80	0,0567	0,2681	2,80	0,0567	0,2681	4,18	0,0648	0,3929	4,18	0,0648	0,3929
A09-	Gratkorn Nord	KN Peggau Deutschfeistritz	0,95	0,0192	0,0952	0,95	0,0192	0,0952	1,33	0,0269	0,1270	1,33	0,0269	0,1270	1,98	0,0307	0,1861	1,98	0,0307	0,1861
A09-	Gratkorn Süd	Gratkorn Nord	1,05	0,0211	0,1045	1,05	0,0211	0,1045	1,46	0,0295	0,1395	1,46	0,0295	0,1395	2,17	0,0337	0,2044	2,17	0,0337	0,2044
A09-	Graz Nord	Gratkorn Süd	0,23	0,0047	0,0232	0,23	0,0047	0,0232	0,32	0,0065	0,0309	0,32	0,0065	0,0309	0,48	0,0075	0,0453	0,48	0,0075	0,0453
A09-	Graz Webling	Graz Nord	2,65	0,0534	0,2650	2,65	0,0534	0,2650	3,70	0,0748	0,3536	3,70	0,0748	0,3536	5,51	0,0855	0,5182	5,51	0,0855	0,5182
A09-	Seiersberg	Graz Webling	0,71	0,0142	0,0704	0,71	0,0142	0,0704	0,98	0,0199	0,0940	0,98	0,0199	0,0940	1,46	0,0227	0,1377	1,46	0,0227	0,1377
A09-	KN Graz West	Seiersberg	0,35	0,0070	0,0345	0,35	0,0070	0,0345	0,48	0,0097	0,0460	0,48	0,0097	0,0460	0,72	0,0111	0,0674	0,72	0,0111	0,0674
A09-	Schwarzlsee	KN Graz West	0,34	0,0069	0,0340	0,34	0,0069	0,0340	0,47	0,0096	0,0453	0,47	0,0096	0,0453	0,71	0,0110	0,0664	0,71	0,0110	0,0664
A09-	Schachenwald / IBC Businesscenter	Schwarzlsee	0,38	0,0077	0,0380	0,38	0,0077	0,0380	0,53	0,0107	0,0507	0,53	0,0107	0,0507	0,79	0,0123	0,0743	0,79	0,0123	0,0743
A09-	Kalsdorf	Schachenwald / IBC Businesscenter	0,39	0,0078	0,0386	0,39	0,0078	0,0386	0,54	0,0109	0,0516	0,54	0,0109	0,0516	0,80	0,0125	0,0756	0,80	0,0125	0,0756
A09-	Werndorf Terminal	Kalsdorf	0,97	0,0195	0,0967	0,97	0,0195	0,0967	1,35	0,0273	0,1291	1,35	0,0273	0,1291	2,01	0,0312	0,1892	2,01	0,0312	0,1892
A09-	Wildon	Werndorf Terminal	1,08	0,0218	0,1081	1,08	0,0218	0,1081	1,51	0,0305	0,1443	1,51	0,0305	0,1443	2,25	0,0349	0,2114	2,25	0,0349	0,2114
A09-	Hengsberg	Wildon	0,53	0,0106	0,0528	0,53	0,0106	0,0528	0,74	0,0149	0,0704	0,74	0,0149	0,0704	1,10	0,0170	0,1032	1,10	0,0170	0,1032
A09-	Lebring	Hengsberg	0,94	0,0189	0,0935	0,94	0,0189	0,0935	1,30	0,0264	0,1248	1,30	0,0264	0,1248	1,94	0,0302	0,1828	1,94	0,0302	0,1828
A09-	Leibnitz	Lebring	1,62	0,0326	0,1618	1,62	0,0326	0,1618	2,26	0,0457	0,2160	2,26	0,0457	0,2160	3,36	0,0522	0,3165	3,36	0,0522	0,3165
A09-	Vogau Straß	Leibnitz	1,98	0,0399	0,1979	1,98	0,0399	0,1979	2,76	0,0559	0,2642	2,76	0,0559	0,2642	4,12	0,0638	0,3871	4,12	0,0638	0,3871
A09-	Gersdorf	Vogau Straß	0,96	0,0194	0,0960	0,96	0,0194	0,0960	1,34	0,0271	0,1281	1,34	0,0271	0,1281	2,00	0,0310	0,1877	2,00	0,0310	0,1877
A09-	Spielfeld	Gersdorf	0,51	0,0102	0,0506	0,51	0,0102	0,0506	0,71	0,0143	0,0675	0,71	0,0143	0,0675	1,05	0,0163	0,0989	1,05	0,0163	0,0989
A09-	Staatsgrenze Spielfeld	Spielfeld	0,46	0,0093	0,0461	0,46	0,0093	0,0461	0,64	0,0130	0,0616	0,64	0,0130	0,0616	0,96	0,0149	0,0902	0,96	0,0149	0,0902
A10-	Salzburg Süd / Anif	KN Salzburg	1,87	0,0376	0,1866	1,87	0,0376	0,1866	2,60	0,0527	0,2490	2,60	0,0527	0,2490	3,88	0,0602	0,3649	3,88	0,0602	0,3649
A10-	Puch Urstein	Salzburg Süd / Anif	0,63	0,0128	0,0633	0,63	0,0128	0,0633	0,88	0,0179	0,0845	0,88	0,0179	0,0845	1,32	0,0204	0,1238	1,32	0,0204	0,1238
A10-	Hallein	Puch Urstein	1,31	0,0264	0,1307	1,31	0,0264	0,1307	1,82	0,0369	0,1745	1,82	0,0369	0,1745	2,72	0,0422	0,2556	2,72	0,0422	0,2556
A10-	Kuchl	Hallein	1,45	0,0293	0,1452	1,45	0,0293	0,1452	2,03	0,0410	0,1938	2,03	0,0410	0,1938	3,02	0,0468	0,2839	3,02	0,0468	0,2839
A10-	Golling / Abtenau	Kuchl	1,46	0,0294	0,1459	1,46	0,0294	0,1459	2,04	0,0412	0,1948	2,04	0,0412	0,1948	3,03	0,0471	0,2854	3,03	0,0471	0,2854
A10-	Paß Lueg	Golling / Abtenau	1,53	0,0307	0,1523	1,53	0,0307	0,1523	2,13	0,0430	0,2033	2,13	0,0430	0,2033	3,17	0,0491	0,2978	3,17	0,0491	0,2978
A10-	Werfen	Paß Lueg	2,17	0,0437	0,2169	2,17	0,0437	0,2169	3,03	0,0612	0,2895	3,03	0,0612	0,2895	4,51	0,0700	0,4242	4,51	0,0700	0,4242
A10-	Pfarrwerfen / Werfen	Werfen	0,28	0,0057	0,0283	0,28	0,0057	0,0283	0,39	0,0080	0,0377	0,39	0,0080	0,0377	0,59	0,0091	0,0553	0,59	0,0091	0,0553
A10-	KN Pongau	Pfarrwerfen / Werfen	0,61	0,0124	0,0614	0,61	0,0124	0,0614	0,86	0,0173	0,0819	0,86	0,0173	0,0819	1,28	0,0198	0,1200	1,28	0,0198	0,1200
A101	Bischofshofen	KN Pongau	0,91	0,0184	0,0913	0,91	0,0184	0,0913	1,27	0,0258	0,1218	1,27	0,0258	0,1218	1,90	0,0294	0,1785	1,90	0,0294	0,1785
A10-	Lammertal Hüttai	KN Pongau	2,50	0,0503	0,2496	2,50	0,0503	0,2496	3,48	0,0704	0,3331	3,48	0,0704	0,3331	5,19	0,0805	0,4881	5,19	0,0805	0,4881
A10-	F. Verbindung GH Eben	Lammertal Hüttai	0,64	0,0130	0,0642	0,64	0,0130	0,0642	0,90	0,0181	0,0857	0,90	0,0181	0,0857	1,34	0,0207	0,1256	1,34	0,0207	0,1256
A10-	Eben	F. Verbindung GH Eben	0,30	0,0060	0,0298	0,30	0,0060	0,0298	0,42	0,0084	0,0397	0,42	0,0084	0,0397	0,62	0,0096	0,0582	0,62	0,0096	0,0582
A10-	Radstadt Altenmarkt Graz	Eben	0,66	0,0133	0,0661	0,66	0,0133	0,0661	0,92	0,0187	0,0882	0,92	0,0187	0,0882	1,37	0,0213	0,1293	1,37	0,0213	0,1293
A10-	Flachau	Radstadt Altenmarkt Graz	0,93	0,0186	0,0924	0,93	0,0186	0,0924	1,29	0,0261	0,1234	1,29	0,0261	0,1234	1,92	0,0298	0,1808	1,92	0,0298	0,1808
A10-	Flachauwinkel	Flachau	3,52	0,0364	0,1803	3,52	0,0364	0,1803	4,92	0,0509	0,2406	4,92	0,0509	0,2406	7,36	0,0582	0,3526	7,36	0,0582	0,3526
A10-	Zederhaus	Flachauwinkel	8,88	0,0916	0,4544	8,88	0,0916	0,4544	12,40	0,1282	0,6064	12,40	0,1282	0,6064	18,54	0,1466	0,8886	18,54	0,1466	0,8886
A10-	St. Michael/Lungau	Zederhaus	5,86	0,0604	0,2998	5,86	0,0604	0,2998	8,18	0,0846	0,4001	8,18	0,0846	0,4001	12,23	0,0967	0,5863	12,23	0,0967	0,5863
A10-	Rennweg Katschberg	St. Michael/Lungau	4,30	0,0443	0,2198	4,30	0,0443	0,2198	6,00	0,0620	0,2933	6,00	0,0620	0,2933	8,97	0,0709	0,4298	8,97	0,0709	0,4298
A102	KN Spittal Millstätter See	Seeboden	0,48	0,0097	0,0481	0,48	0,0097	0,0481	0,67	0,0136	0,0642	0,67	0,0136	0,0642	1,00	0,0155	0,0941	1,00	0,0155	0,0941
A102	Gmünd	KN Spittal Millstätter See	1,04	0,0209	0,1038	1,04	0,0209	0,1038	1,45	0,0293</										

STR-KENNZAHL	MAUTABSCHNITT VON	MAUTABSCHNITT BIS	Omnibusse / CO ₂ -Emissionsklasse 1 / EURO VI																	
			Kat. 2						Kat. 3						Kat. 4					
			Tag			Nacht			Tag			Nacht			Tag			Nacht		
			Ges	Luft Lärm	CO ₂	Ges	Luft Lärm	CO ₂	Ges	Luft Lärm	CO ₂	Ges	Luft Lärm	CO ₂	Ges	Luft Lärm	CO ₂	Ges	Luft Lärm	CO ₂
A12-	Innsbruck Mitte	A12 Innsbruck Ost	0,61	0,0105	0,0523	0,61	0,0105	0,0523	0,85	0,0148	0,0698	0,85	0,0148	0,0698	1,26	0,0169	0,1024	1,26	0,0169	0,1024
A12-	A12 Innsbruck West	Innsbruck Mitte	0,79	0,0160	0,0794	0,79	0,0160	0,0794	1,11	0,0224	0,1059	1,11	0,0224	0,1059	1,65	0,0256	0,1552	1,65	0,0256	0,1552
A12-	Innsbruck Kranebitten	A12 Innsbruck West	1,04	0,0210	0,1040	1,04	0,0210	0,1040	1,45	0,0294	0,1388	1,45	0,0294	0,1388	2,16	0,0336	0,2034	2,16	0,0336	0,2034
A12-	Zirl Ost Garmisch Seefeld	Innsbruck Kranebitten	1,21	0,0243	0,1207	1,21	0,0243	0,1207	1,68	0,0341	0,1611	1,68	0,0341	0,1611	2,51	0,0389	0,2360	2,51	0,0389	0,2360
A12-	Zirl West	Zirl Ost Garmisch Seefeld	0,76	0,0152	0,0755	0,76	0,0152	0,0755	1,05	0,0213	0,1008	1,05	0,0213	0,1008	1,57	0,0244	0,1477	1,57	0,0244	0,1477
A12-	Petttau	Zirl West	1,35	0,0273	0,1352	1,35	0,0273	0,1352	1,89	0,0382	0,1805	1,89	0,0382	0,1805	2,81	0,0436	0,2645	2,81	0,0436	0,2645
A12-	Telfs Ost	Petttau	1,37	0,0276	0,1367	1,37	0,0276	0,1367	1,91	0,0386	0,1825	1,91	0,0386	0,1825	2,84	0,0441	0,2674	2,84	0,0441	0,2674
A12-	Telfs West	Telfs Ost	0,67	0,0135	0,0668	0,67	0,0135	0,0668	0,93	0,0188	0,0891	0,93	0,0188	0,0891	1,39	0,0215	0,1306	1,39	0,0215	0,1306
A12-	Mötz Reutte	Telfs West	2,16	0,0435	0,2158	2,16	0,0435	0,2158	3,01	0,0609	0,2880	3,01	0,0609	0,2880	4,49	0,0696	0,4220	4,49	0,0696	0,4220
A12-	Haiming Ötztal	Mötz Reutte	2,51	0,0506	0,2510	2,51	0,0506	0,2510	3,50	0,0708	0,3350	3,50	0,0708	0,3350	5,22	0,0810	0,4908	5,22	0,0810	0,4908
A12-	Imst	Haiming Ötztal	2,00	0,0403	0,1998	2,00	0,0403	0,1998	2,79	0,0564	0,2667	2,79	0,0564	0,2667	4,15	0,0644	0,3907	4,15	0,0644	0,3907
A12-	Imst Au	Imst	0,59	0,0119	0,0589	0,59	0,0119	0,0589	0,82	0,0166	0,0786	0,82	0,0166	0,0786	1,23	0,0190	0,1152	1,23	0,0190	0,1152
A12-	Mils	Imst Au	0,48	0,0096	0,0476	0,48	0,0096	0,0476	0,66	0,0134	0,0635	0,66	0,0134	0,0635	0,99	0,0153	0,0930	0,99	0,0153	0,0930
A12-	Mils Schönwies	Mils	1,17	0,0236	0,1171	1,17	0,0236	0,1171	1,63	0,0330	0,1562	1,63	0,0330	0,1562	2,43	0,0378	0,2289	2,43	0,0378	0,2289
A12-	KN Oberinntal	Mils Schönwies	1,04	0,0209	0,1037	1,04	0,0209	0,1037	1,45	0,0293	0,1384	1,45	0,0293	0,1384	2,16	0,0334	0,2027	2,16	0,0334	0,2027
A12-	Zams	KN Oberinntal	0,27	0,0055	0,0273	0,27	0,0055	0,0273	0,38	0,0077	0,0364	0,38	0,0077	0,0364	0,57	0,0088	0,0534	0,57	0,0088	0,0534
A122	Fließ	KN Oberinntal	1,94	0,0391	0,1939	1,94	0,0391	0,1939	2,71	0,0547	0,2588	2,71	0,0547	0,2588	4,03	0,0626	0,3793	4,03	0,0626	0,3793
A13-	A13 Innsbruck Süd	A12 Innsbruck Ost	2,78	0,0230	0,1139	2,78	0,0230	0,1139	3,88	0,0322	0,1521	3,88	0,0322	0,1521	5,80	0,0368	0,2228	10,46	0,0368	0,2228
A13-	Zenzenhof	A13 Innsbruck Süd	1,10	0,0073	0,0360	1,10	0,0073	0,0360	1,53	0,0102	0,0480	1,53	0,0102	0,0480	2,30	0,0116	0,0703	4,51	0,0116	0,0703
A13-	Igls Patsch	Zenzenhof	2,03	0,0134	0,0665	2,03	0,0134	0,0665	2,84	0,0188	0,0887	2,84	0,0188	0,0887	4,24	0,0214	0,1300	8,34	0,0214	0,1300
A13-	Schönberg Stubaital	Igls Patsch	2,20	0,0145	0,0719	2,20	0,0145	0,0719	3,07	0,0203	0,0960	3,07	0,0203	0,0960	4,59	0,0232	0,1407	9,02	0,0232	0,1407
A13-	Matrei Steinach	Schönberg Stubaital	6,93	0,0458	0,2269	6,93	0,0458	0,2269	9,68	0,0641	0,3029	9,68	0,0641	0,3029	14,49	0,0732	0,4438	28,46	0,0732	0,4438
A13-	Nösslach	Matrei Steinach	5,57	0,0368	0,1825	5,57	0,0368	0,1825	7,79	0,0515	0,2436	7,79	0,0515	0,2436	11,65	0,0589	0,3570	22,89	0,0589	0,3570
A13-	Brenner-Nord	Nösslach	5,00	0,0330	0,1638	5,00	0,0330	0,1638	6,99	0,0462	0,2186	6,99	0,0462	0,2186	10,46	0,0528	0,3203	20,54	0,0528	0,3203
A13-	Staatsgrenze Brennerpass	Brenner-Nord	0,99	0,0065	0,0324	0,99	0,0065	0,0324	1,38	0,0091	0,0432	1,38	0,0091	0,0432	2,07	0,0104	0,0633	4,06	0,0104	0,0633
A131	A13 Innsbruck Süd	A12 Innsbruck West	1,76	0,0151	0,0750	1,76	0,0151	0,0750	2,46	0,0212	0,1002	2,46	0,0212	0,1002	3,68	0,0242	0,1468	6,71	0,0242	0,1468
A14-	Hörbranz Lochau	Staatsgrenze Hörbranz	0,31	0,0063	0,0313	0,31	0,0063	0,0313	0,44	0,0088	0,0417	0,44	0,0088	0,0417	0,65	0,0101	0,0612	0,65	0,0101	0,0612
A14-	KN Bregenz	Hörbranz Lochau	1,92	0,0387	0,1922	1,92	0,0387	0,1922	2,68	0,0542	0,2565	2,68	0,0542	0,2565	4,00	0,0620	0,3758	4,00	0,0620	0,3758
A14-	Lauterach Wolfurt	KN Bregenz	0,10	0,0019	0,0096	0,10	0,0019	0,0096	0,13	0,0027	0,0129	0,13	0,0027	0,0129	0,20	0,0031	0,0189	0,20	0,0031	0,0189
A14-	Wolfurt Lauterach	Lauterach Wolfurt	0,86	0,0172	0,0855	0,86	0,0172	0,0855	1,19	0,0241	0,1141	1,19	0,0241	0,1141	1,78	0,0276	0,1672	1,78	0,0276	0,1672
A14-	Dornbirn Nord Bregenzerwald	Wolfurt Lauterach	0,33	0,0067	0,0331	0,33	0,0067	0,0331	0,46	0,0093	0,0442	0,46	0,0093	0,0442	0,69	0,0107	0,0647	0,69	0,0107	0,0647
A14-	Dornbirn West	Dornbirn Nord Bregenzerwald	0,93	0,0186	0,0924	0,93	0,0186	0,0924	1,29	0,0261	0,1234	1,29	0,0261	0,1234	1,92	0,0298	0,1808	1,92	0,0298	0,1808
A14-	Dornbirn Süd	Dornbirn West	0,46	0,0093	0,0462	0,46	0,0093	0,0462	0,64	0,0130	0,0617	0,64	0,0130	0,0617	0,96	0,0149	0,0904	0,96	0,0149	0,0904
A14-	Hohenems	Dornbirn Süd	0,84	0,0169	0,0838	0,84	0,0169	0,0838	1,17	0,0237	0,1119	1,17	0,0237	0,1119	1,74	0,0270	0,1640	1,74	0,0270	0,1640
A14-	Altach Götzis	Hohenems	0,85	0,0171	0,0848	0,85	0,0171	0,0848	1,18	0,0239	0,1132	1,18	0,0239	0,1132	1,76	0,0274	0,1658	1,76	0,0274	0,1658
A14-	Götzis	Altach Götzis	0,65	0,0130	0,0647	0,65	0,0130	0,0647	0,90	0,0182	0,0863	0,90	0,0182	0,0863	1,34	0,0209	0,1264	1,34	0,0209	0,1264
A14-	Klaus Koblach	Götzis	0,56	0,0113	0,0561	0,56	0,0113	0,0561	0,78	0,0158	0,0749	0,78	0,0158	0,0749	1,17	0,0181	0,1098	1,17	0,0181	0,1098
A14-	Rankweil	Klaus Koblach	0,99	0,0199	0,0987	0,99	0,0199	0,0987	1,38	0,0279	0,1317	1,38	0,0279	0,1317	2,05	0,0318	0,1930	2,05	0,0318	0,1930
A14-	Feldkirch Frastanz	Rankweil	1,41	0,0283	0,1406	1,41	0,0283	0,1406	1,96	0,0397	0,1876	1,96	0,0397	0,1876	2,92	0,0453	0,2749	2,92	0,0453	0,2749
A14-	Nenzing Bludesch	Feldkirch Frastanz	2,23	0,0448	0,2223	2,23	0,0448	0,2223	3,10	0,0627	0,2967	3,10	0,0627	0,2967	4,62	0,0717	0,4347	4,62	0,0717	0,4347
A14-	Bludenz Nüziders	Nenzing Bludesch	1,65	0,0333	0,1650	1,65	0,0333	0,1650	2,30	0,0466	0,2202	2,30	0,0466	0,2202	3,43	0,0532	0,3227	3,43	0,0532	0,3227
A14-	Brandnertal	Bludenz Nüziders	0,23	0,0046	0,0230	0,23	0,0046	0,0230	0,32	0,0065	0,0307	0,32	0,0065	0,0307	0,48	0,0074	0,0449	0,48	0,0074	0,0449
A14-	Bludenz Bürs	Brandnertal	0,38	0,0077	0,0383	0,38	0,0077	0,0383	0,53	0,0108	0,0511	0,53	0,0108	0,0511	0,80	0,0124	0,0749	0,80	0,0124	0,0749
A14-	Bludenz Montafon	Bludenz Bürs	0,54	0,0110	0,0543	0,54	0,0110	0,0543	0,76	0,0153	0,0725	0,76	0,0153	0,0725	1,13	0,0175	0,1062	1,13	0,0175	0,1062
A141	Bregenz Citytunnel	KN Bregenz	0,50	0,0100	0,0497	0,50	0,0100	0,0497	0,69	0,0140	0,0664	0,69	0,0140	0,0664	1,03	0,0160	0,0973	1,03	0,0160	0,0973
A21-	Hochstraß	KN Steinhäusl	0,82	0,0165	0,0821	0,82	0,0165	0,0821	1,15	0,0232	0,1095	1,15	0,0232	0,1095	1,71	0,0265	0,1605	1,71	0,0265	0,1605
A21-	Alland	Hochstraß	2,87	0,0578	0,2867	2,87	0,0578	0,2867	4,00	0,0809	0,3827	4,00	0,0809	0,3827	5,96	0,0925	0,5607	5,96	0,0925	0,5607
A21-	Mayerling	Alland	0,58	0,0117	0,0582	0,58	0,0117	0,0582	0,81	0,0164	0,0777	0,81	0,0164	0,0777	1,21	0,0188	0,1138	1,21	0,0188	0,1138
A21-	Heiligenkreuz	Mayerling	1,35	0,0272	0,1348	1,35	0,0272	0,1348	1,88	0,0381	0,1800	1,88	0,0381	0,1800	2,80	0,0435	0,2637	2,80	0,0435	0,2637
A21-	Hinterbrühl	Heiligenkreuz	0,75	0,0152	0,0752	0,75	0,0152</													

STR-KENNZAHL	MAUTABSCHNITT VON	MAUTABSCHNITT BIS	Omnibusse / CO2-Emissionsklasse 1 / EURO VI																	
			Kat. 2					Kat. 3					Kat. 4							
			Tag			Nacht			Tag			Nacht			Tag			Nacht		
			Ges	Luft Lärm	CO2	Ges	Luft Lärm	CO2	Ges	Luft Lärm	CO2	Ges	Luft Lärm	CO2	Ges	Luft Lärm	CO2	Ges	Luft Lärm	CO2
A23-	St. Marx	KN Gürtel Landstraße Hauptstraße	0,25	0,0051	0,0251	0,25	0,0051	0,0251	0,35	0,0071	0,0335	0,35	0,0071	0,0335	0,52	0,0081	0,0490	0,52	0,0081	0,0490
A23-	KN Wien Prater	St. Marx	0,21	0,0043	0,0213	0,21	0,0043	0,0213	0,30	0,0060	0,0284	0,30	0,0060	0,0284	0,44	0,0069	0,0416	0,44	0,0069	0,0416
A23-	Handelskai	KN Wien Prater	0,47	0,0095	0,0472	0,47	0,0095	0,0472	0,66	0,0133	0,0631	0,66	0,0133	0,0631	0,98	0,0152	0,0924	0,98	0,0152	0,0924
A23-	KN Wien Kaisermühlen	Handelskai	0,22	0,0044	0,0216	0,22	0,0044	0,0216	0,30	0,0061	0,0288	0,30	0,0061	0,0288	0,45	0,0070	0,0422	0,45	0,0070	0,0422
A23-	Groß Enzersdorf Stadlau	KN Wien Kaisermühlen	0,59	0,0120	0,0593	0,59	0,0120	0,0593	0,83	0,0167	0,0791	0,83	0,0167	0,0791	1,23	0,0191	0,1159	1,23	0,0191	0,1159
A23-	Hirschstetten	Groß Enzersdorf Stadlau	0,33	0,0067	0,0332	0,33	0,0067	0,0332	0,46	0,0094	0,0444	0,46	0,0094	0,0444	0,69	0,0107	0,0650	0,69	0,0107	0,0650
A233	Wien Gürtel	KN Gürtel Landstraße Hauptstraße	0,19	0,0039	0,0194	0,19	0,0039	0,0194	0,27	0,0055	0,0259	0,27	0,0055	0,0259	0,40	0,0063	0,0379	0,40	0,0063	0,0379
A25-	Weißkirchen	KN A1/A25 Passau Wels	2,19	0,0441	0,2186	2,19	0,0441	0,2186	3,05	0,0617	0,2918	3,05	0,0617	0,2918	4,55	0,0705	0,4275	4,55	0,0705	0,4275
A25-	Marchtrenk Wels Ost	Weißkirchen	0,78	0,0157	0,0779	0,78	0,0157	0,0779	1,09	0,0220	0,1040	1,09	0,0220	0,1040	1,62	0,0251	0,1523	1,62	0,0251	0,1523
A25-	ÖBB Terminal Wels	Marchtrenk Wels Ost	0,21	0,0042	0,0210	0,21	0,0042	0,0210	0,29	0,0059	0,0280	0,29	0,0059	0,0280	0,44	0,0068	0,0410	0,44	0,0068	0,0410
A25-	Wels Nord	ÖBB Terminal Wels	1,01	0,0203	0,1005	1,01	0,0203	0,1005	1,40	0,0284	0,1341	1,40	0,0284	0,1341	2,09	0,0324	0,1965	2,09	0,0324	0,1965
A25-	KN Wels	Wels Nord	0,72	0,0144	0,0715	0,72	0,0144	0,0715	1,00	0,0202	0,0954	1,00	0,0202	0,0954	1,49	0,0231	0,1398	1,49	0,0231	0,1398
S01-	Vorarlberger Allee	KN Vösendorf	0,53	0,0107	0,0530	0,53	0,0107	0,0530	0,74	0,0150	0,0707	0,74	0,0150	0,0707	1,10	0,0171	0,1036	1,10	0,0171	0,1036
S01-	Laxenburger Str.	Vorarlberger Allee	0,28	0,0056	0,0278	0,28	0,0056	0,0278	0,39	0,0079	0,0371	0,39	0,0079	0,0371	0,58	0,0090	0,0544	0,58	0,0090	0,0544
S01-	Güterzentrum Wien Süd	Laxenburger Str.	0,35	0,0070	0,0345	0,35	0,0070	0,0345	0,48	0,0097	0,0460	0,48	0,0097	0,0460	0,72	0,0111	0,0675	0,72	0,0111	0,0675
S01-	Rothneusiedl	Güterzentrum Wien Süd	0,22	0,0045	0,0224	0,22	0,0045	0,0224	0,31	0,0063	0,0299	0,31	0,0063	0,0299	0,47	0,0072	0,0438	0,47	0,0072	0,0438
S01-	KN Rustenfeld	Rothneusiedl	0,53	0,0106	0,0525	0,53	0,0106	0,0525	0,73	0,0148	0,0700	0,73	0,0148	0,0700	1,09	0,0169	0,1026	1,09	0,0169	0,1026
S01-	Rannersdorf	KN Rustenfeld	0,74	0,0148	0,0736	0,74	0,0148	0,0736	1,03	0,0208	0,0982	1,03	0,0208	0,0982	1,53	0,0237	0,1439	1,53	0,0237	0,1439
S011	Leopoldsdorf (B16)	KN Rustenfeld	0,33	0,0066	0,0326	0,33	0,0066	0,0326	0,46	0,0092	0,0435	0,46	0,0092	0,0435	0,68	0,0105	0,0638	0,68	0,0105	0,0638
S01-	Schwechat Süd	Rannersdorf	0,58	0,0116	0,0575	0,58	0,0116	0,0575	0,80	0,0162	0,0768	0,80	0,0162	0,0768	1,20	0,0186	0,1125	1,20	0,0186	0,1125
S01-	Schwechat Ost	Schwechat Süd	0,33	0,0066	0,0329	0,33	0,0066	0,0329	0,46	0,0093	0,0440	0,46	0,0093	0,0440	0,68	0,0106	0,0644	0,68	0,0106	0,0644
S01-	Mannswörth	Schwechat Ost	0,35	0,0070	0,0349	0,35	0,0070	0,0349	0,49	0,0098	0,0465	0,49	0,0098	0,0465	0,72	0,0112	0,0682	0,72	0,0112	0,0682
S01-	KN Schwechat	Mannswörth	0,13	0,0026	0,0131	0,13	0,0026	0,0131	0,18	0,0037	0,0174	0,18	0,0037	0,0174	0,27	0,0042	0,0256	0,27	0,0042	0,0256
S01-	Seyring	Angerner Straße	1,22	0,0246	0,1222	1,22	0,0246	0,1222	1,71	0,0345	0,1631	1,71	0,0345	0,1631	2,54	0,0394	0,2390	2,54	0,0394	0,2390
S01-	KN Eibesbrunn	Seyring	1,02	0,0206	0,1022	1,02	0,0206	0,1022	1,43	0,0289	0,1364	1,43	0,0289	0,1364	2,13	0,0330	0,1999	2,13	0,0330	0,1999
S01-	Hagenbrunn	KN Eibesbrunn	0,81	0,0162	0,0805	0,81	0,0162	0,0805	1,12	0,0227	0,1074	1,12	0,0227	0,1074	1,67	0,0260	0,1574	1,67	0,0260	0,1574
S01-	Korneuburg Nord	Hagenbrunn	1,72	0,0347	0,1722	1,72	0,0347	0,1722	2,40	0,0486	0,2298	2,40	0,0486	0,2298	3,58	0,0555	0,3367	3,58	0,0555	0,3367
S01-	Korneuburg West	Korneuburg Nord	0,70	0,0141	0,0698	0,70	0,0141	0,0698	0,97	0,0197	0,0932	0,97	0,0197	0,0932	1,45	0,0225	0,1366	1,45	0,0225	0,1366
S01-	KN Korneuburg	Korneuburg West	0,22	0,0045	0,0223	0,22	0,0045	0,0223	0,31	0,0063	0,0297	0,31	0,0063	0,0297	0,46	0,0072	0,0436	0,46	0,0072	0,0436
S02-	Gewerbepark Stadlau	Hirschstetten	0,24	0,0048	0,0239	0,24	0,0048	0,0239	0,33	0,0068	0,0319	0,33	0,0068	0,0319	0,50	0,0077	0,0468	0,50	0,0077	0,0468
S02-	Breitenleer Straße	Gewerbepark Stadlau	0,13	0,0027	0,0133	0,13	0,0027	0,0133	0,19	0,0037	0,0177	0,19	0,0037	0,0177	0,28	0,0043	0,0259	0,28	0,0043	0,0259
S02-	Rautenweg	Breitenleer Straße	0,22	0,0044	0,0220	0,22	0,0044	0,0220	0,31	0,0062	0,0294	0,31	0,0062	0,0294	0,46	0,0071	0,0431	0,46	0,0071	0,0431
S02-	Hermann Gebauer Straße	Rautenweg	0,24	0,0049	0,0242	0,24	0,0049	0,0242	0,34	0,0068	0,0323	0,34	0,0068	0,0323	0,50	0,0078	0,0473	0,50	0,0078	0,0473
S02-	Angerner Straße	Hermann Gebauer Straße	0,88	0,0177	0,0876	0,88	0,0177	0,0876	1,22	0,0247	0,1169	1,22	0,0247	0,1169	1,82	0,0283	0,1713	1,82	0,0283	0,1713
S03-	Stockerau Nord	KN Stockerau/West	0,25	0,0050	0,0248	0,25	0,0050	0,0248	0,35	0,0070	0,0330	0,35	0,0070	0,0330	0,51	0,0080	0,0484	0,51	0,0080	0,0484
S03-	Sierndorf	Stockerau Nord	1,33	0,0268	0,1330	1,33	0,0268	0,1330	1,86	0,0375	0,1775	1,86	0,0375	0,1775	2,77	0,0429	0,2602	2,77	0,0429	0,2602
S03-	Obermallebarn	Sierndorf	0,89	0,0180	0,0893	0,89	0,0180	0,0893	1,25	0,0252	0,1192	1,25	0,0252	0,1192	1,86	0,0288	0,1747	1,86	0,0288	0,1747
S03-	Göllersdorf	Obermallebarn	1,18	0,0238	0,1179	1,18	0,0238	0,1179	1,65	0,0333	0,1574	1,65	0,0333	0,1574	2,45	0,0380	0,2307	2,45	0,0380	0,2307
S03-	Großstelzendorf	Göllersdorf	0,47	0,0095	0,0472	0,47	0,0095	0,0472	0,66	0,0133	0,0631	0,66	0,0133	0,0631	0,98	0,0152	0,0924	0,98	0,0152	0,0924
S03-	Hollabrunn Süd	Großstelzendorf	1,14	0,0229	0,1136	1,14	0,0229	0,1136	1,59	0,0321	0,1516	1,59	0,0321	0,1516	2,36	0,0366	0,2222	2,36	0,0366	0,2222
S03-	Hollabrunn Mitte	Hollabrunn Süd	0,33	0,0066	0,0325	0,33	0,0066	0,0325	0,45	0,0092	0,0434	0,45	0,0092	0,0434	0,68	0,0105	0,0636	0,68	0,0105	0,0636
S03-	Hollabrunn Nord	Hollabrunn Mitte	0,74	0,0149	0,0737	0,74	0,0149	0,0737	1,03	0,0208	0,0983	1,03	0,0208	0,0983	1,53	0,0238	0,1440	1,53	0,0238	0,1440
S03-	Wullersdorf	Hollabrunn Nord	1,41	0,0285	0,1413	1,41	0,0285	0,1413	1,97	0,0399	0,1885	1,97	0,0399	0,1885	2,94	0,0456	0,2763	2,94	0,0456	0,2763
S03-	Guntersdorf	Wullersdorf	0,98	0,0197	0,0978	0,98	0,0197	0,0978	1,37	0,0276	0,1305	1,37	0,0276	0,1305	2,03	0,0316	0,1913	2,03	0,0316	0,1913
S04-	Sigleß	KN Mattersburg	0,59	0,0118	0,0587	0,59	0,0118	0,0587	0,82	0,0166	0,0784	0,82	0,0166	0,0784	1,22	0,0189	0,1148	1,22	0,0189	0,1148
S04-	Bad Sauerbrunn	Sigleß	1,37	0,0277	0,1372	1,37	0,0277	0,1372	1,91	0,0387	0,1831	1,91	0,0387	0,1831	2,85	0,0443	0,2684	2,85	0,0443	0,2684
S04-	Neudörfel	Bad Sauerbrunn	0,58	0,0116	0,0577	0,58	0,0116	0,0577	0,80	0,0163	0,0770	0,80	0,0163	0,0770	1,20	0,0186	0,1128	1,20	0,0186	0,1128
S04-	Wr. Neustadt Ost	Neudörfel	0,60	0,0122	0,0604	0,60	0,0122	0,0604	0,84	0,0170	0,0806	0,84	0,0170	0,0806	1,25	0,0195	0,1180	1,25	0,0195	0,1180
S04-	Katzelsdorf	Wr. Neustadt Ost	0,28	0,0057	0,0283	0,28	0,0057	0,0283	0,39	0,0080	0,0377	0,39	0,0080	0,0377	0,59	0,0091	0,0553	0,59	0,0091	0,0553
S04-	Lanzenkirchen	Katzelsdorf	0,24	0,0048	0,0237	0,24	0,0048	0,0237												

STR-KENNZAHL	MAUTABSCHNITT VON	MAUTABSCHNITT BIS	Omnibusse / CO2-Emissionsklasse 1 / EURO VI																	
			Kat. 2						Kat. 3						Kat. 4					
			Tag			Nacht			Tag			Nacht			Tag			Nacht		
			Ges	Luft Lärm	CO2	Ges	Luft Lärm	CO2	Ges	Luft Lärm	CO2	Ges	Luft Lärm	CO2	Ges	Luft Lärm	CO2	Ges	Luft Lärm	CO2
S06-	Allerheiligen Mürzhofen	Kindbergdörfel	0,70	0,0142	0,0703	0,70	0,0142	0,0703	0,98	0,0199	0,0939	0,98	0,0199	0,0939	1,46	0,0227	0,1375	1,46	0,0227	0,1375
S06-	St. Marein	Allerheiligen Mürzhofen	1,06	0,0213	0,1056	1,06	0,0213	0,1056	1,47	0,0298	0,1410	1,47	0,0298	0,1410	2,20	0,0341	0,2066	2,20	0,0341	0,2066
S06-	Kapfenberg	St. Marein	0,75	0,0151	0,0749	0,75	0,0151	0,0749	1,05	0,0211	0,1000	1,05	0,0211	0,1000	1,56	0,0242	0,1465	1,56	0,0242	0,1465
S06-	KN Bruck/Mur	Kapfenberg	1,40	0,0282	0,1398	1,40	0,0282	0,1398	1,95	0,0395	0,1866	1,95	0,0395	0,1866	2,91	0,0451	0,2734	2,91	0,0451	0,2734
S06-	ASt Bruck/Mur West	KN Bruck/Mur	1,20	0,0242	0,1199	1,20	0,0242	0,1199	1,67	0,0339	0,1601	1,67	0,0339	0,1601	2,49	0,0387	0,2345	2,49	0,0387	0,2345
S06-	Niklasdorf	ASt Bruck/Mur West	1,11	0,0223	0,1108	1,11	0,0223	0,1108	1,55	0,0313	0,1479	1,55	0,0313	0,1479	2,30	0,0357	0,2167	2,30	0,0357	0,2167
S06-	Leoben Ost	Niklasdorf	1,18	0,0238	0,1182	1,18	0,0238	0,1182	1,65	0,0334	0,1578	1,65	0,0334	0,1578	2,46	0,0381	0,2312	2,46	0,0381	0,2312
S06-	Leoben West	Leoben Ost	1,33	0,0267	0,1324	1,33	0,0267	0,1324	1,85	0,0374	0,1767	1,85	0,0374	0,1767	2,75	0,0427	0,2589	2,75	0,0427	0,2589
S06-	KN St. Michael	Leoben West	1,64	0,0330	0,1639	1,64	0,0330	0,1639	2,29	0,0463	0,2188	2,29	0,0463	0,2188	3,41	0,0529	0,3205	3,41	0,0529	0,3205
S07-	Fürstenfeld	KN Riegersdorf	2,14	0,0431	0,2138	2,14	0,0431	0,2138	2,98	0,0603	0,2853	2,98	0,0603	0,2853	4,44	0,0690	0,4181	4,44	0,0690	0,4181
S07-	Rudersdorf	Fürstenfeld	0,55	0,0111	0,0552	0,55	0,0111	0,0552	0,77	0,0156	0,0736	0,77	0,0156	0,0736	1,15	0,0178	0,1079	1,15	0,0178	0,1079
S07-	Dobersdorf	Rudersdorf	1,31	0,0264	0,1310	1,31	0,0264	0,1310	1,83	0,0370	0,1748	1,83	0,0370	0,1748	2,72	0,0422	0,2561	2,72	0,0422	0,2561
S10-	Neumarkt	Unterweikersdorf	1,66	0,0335	0,1661	1,66	0,0335	0,1661	2,32	0,0469	0,2217	2,32	0,0469	0,2217	3,45	0,0536	0,3248	3,45	0,0536	0,3248
S10-	Kefermarkt	Neumarkt	0,96	0,0192	0,0954	0,96	0,0192	0,0954	1,33	0,0269	0,1273	1,33	0,0269	0,1273	1,98	0,0308	0,1865	1,98	0,0308	0,1865
S10-	Freistadt / Süd	Kefermarkt	1,03	0,0207	0,1026	1,03	0,0207	0,1026	1,43	0,0290	0,1369	1,43	0,0290	0,1369	2,13	0,0331	0,2006	2,13	0,0331	0,2006
S10-	Grünbach Sandl	Freistadt / Süd	1,09	0,0219	0,1085	1,09	0,0219	0,1085	1,51	0,0306	0,1448	1,51	0,0306	0,1448	2,26	0,0350	0,2122	2,26	0,0350	0,2122
S10-	Freistadt / Nord	Grünbach Sandl	0,30	0,0060	0,0298	0,30	0,0060	0,0298	0,42	0,0084	0,0398	0,42	0,0084	0,0398	0,62	0,0096	0,0583	0,62	0,0096	0,0583
S16-	Landeck West	Zams	1,27	0,0256	0,1269	1,27	0,0256	0,1269	1,77	0,0358	0,1693	1,77	0,0358	0,1693	2,64	0,0409	0,2481	2,64	0,0409	0,2481
S16-	Pians	Landeck West	0,81	0,0164	0,0812	0,81	0,0164	0,0812	1,13	0,0229	0,1084	1,13	0,0229	0,1084	1,69	0,0262	0,1589	1,69	0,0262	0,1589
S16-	Flirsch	Pians	1,61	0,0325	0,1610	1,61	0,0325	0,1610	2,25	0,0455	0,2149	2,25	0,0455	0,2149	3,35	0,0519	0,3149	3,35	0,0519	0,3149
S16-	Schnann am Arlberg	Flirsch	1,01	0,0204	0,1011	1,01	0,0204	0,1011	1,41	0,0285	0,1349	1,41	0,0285	0,1349	2,10	0,0326	0,1977	2,10	0,0326	0,1977
S16-	Pettneu	Schnann am Arlberg	0,74	0,0148	0,0735	0,74	0,0148	0,0735	1,03	0,0207	0,0981	1,03	0,0207	0,0981	1,53	0,0237	0,1437	1,53	0,0237	0,1437
S16-	St. Anton/Arlberg	Pettneu	0,41	0,0083	0,0409	0,41	0,0083	0,0409	0,57	0,0116	0,0546	0,57	0,0116	0,0546	0,85	0,0132	0,0800	0,85	0,0132	0,0800
S16-	Langen/Arlberg	St. Anton/Arlberg	9,82	0,0803	0,3981	9,82	0,0803	0,3981	13,72	0,1124	0,5314	13,72	0,1124	0,5314	20,52	0,1284	0,7786	20,52	0,1284	0,7786
S16-	Wald/Arlberg	Langen/Arlberg	1,31	0,0263	0,1304	1,31	0,0263	0,1304	1,82	0,0368	0,1740	1,82	0,0368	0,1740	2,71	0,0421	0,2550	2,71	0,0421	0,2550
S16-	Dalaas	Wald/Arlberg	1,49	0,0299	0,1485	1,49	0,0299	0,1485	2,07	0,0419	0,1982	2,07	0,0419	0,1982	3,09	0,0479	0,2905	3,09	0,0479	0,2905
S16-	Braz Ost	Dalaas	0,84	0,0170	0,0842	0,84	0,0170	0,0842	1,18	0,0238	0,1124	1,18	0,0238	0,1124	1,75	0,0272	0,1647	1,75	0,0272	0,1647
S16-	Braz West	Braz Ost	0,66	0,0132	0,0657	0,66	0,0132	0,0657	0,92	0,0185	0,0877	0,92	0,0185	0,0877	1,37	0,0212	0,1285	1,37	0,0212	0,1285
S16-	Bings	Braz West	0,89	0,0179	0,0890	0,89	0,0179	0,0890	1,24	0,0251	0,1188	1,24	0,0251	0,1188	1,85	0,0287	0,1741	1,85	0,0287	0,1741
S16-	Bludenz Montafon	Bings	0,42	0,0085	0,0421	0,42	0,0085	0,0421	0,59	0,0119	0,0562	0,59	0,0119	0,0562	0,88	0,0136	0,0824	0,88	0,0136	0,0824
S31-	Eisenstadt Süd	Eisenstadt Ost	0,76	0,0154	0,0764	0,76	0,0154	0,0764	1,07	0,0216	0,1019	1,07	0,0216	0,1019	1,59	0,0246	0,1493	1,59	0,0246	0,1493
S31-	Eisenstadt Mitte	Eisenstadt Süd	0,29	0,0058	0,0286	0,29	0,0058	0,0286	0,40	0,0081	0,0382	0,40	0,0081	0,0382	0,59	0,0092	0,0559	0,59	0,0092	0,0559
S31-	KN Eisenstadt	Eisenstadt Mitte	0,47	0,0095	0,0472	0,47	0,0095	0,0472	0,66	0,0133	0,0630	0,66	0,0133	0,0630	0,98	0,0152	0,0922	0,98	0,0152	0,0922
S31-	Wulkaprodersdorf	KN Eisenstadt	0,63	0,0127	0,0628	0,63	0,0127	0,0628	0,88	0,0177	0,0838	0,88	0,0177	0,0838	1,31	0,0203	0,1228	1,31	0,0203	0,1228
S31-	KN Mattersburg	Wulkaprodersdorf	1,79	0,0359	0,1783	1,79	0,0359	0,1783	2,49	0,0503	0,2379	2,49	0,0503	0,2379	3,71	0,0575	0,3486	3,71	0,0575	0,3486
S31-	Forchtenstein	KN Mattersburg	1,29	0,0260	0,1290	1,29	0,0260	0,1290	1,80	0,0364	0,1722	1,80	0,0364	0,1722	2,68	0,0416	0,2523	2,68	0,0416	0,2523
S31-	Siegggraben	Forchtenstein	1,81	0,0364	0,1803	1,81	0,0364	0,1803	2,52	0,0509	0,2406	2,52	0,0509	0,2406	3,75	0,0582	0,3526	3,75	0,0582	0,3526
S31-	Weppersdorf/Kobersdorf	Siegggraben	2,18	0,0438	0,2172	2,18	0,0438	0,2172	3,03	0,0613	0,2899	3,03	0,0613	0,2899	4,52	0,0701	0,4248	4,52	0,0701	0,4248
S31-	Weppersdorf/Markt St.Martin	Weppersdorf/Kobersdorf	0,45	0,0090	0,0446	0,45	0,0090	0,0446	0,62	0,0126	0,0595	0,62	0,0126	0,0595	0,93	0,0144	0,0873	0,93	0,0144	0,0873
S31-	Neutal	Weppersdorf/Markt St.Martin	1,03	0,0208	0,1031	1,03	0,0208	0,1031	1,44	0,0291	0,1376	1,44	0,0291	0,1376	2,14	0,0333	0,2016	2,14	0,0333	0,2016
S31-	Stoob Süd	Neutal	0,90	0,0182	0,0901	0,90	0,0182	0,0901	1,26	0,0254	0,1202	1,26	0,0254	0,1202	1,87	0,0291	0,1762	1,87	0,0291	0,1762
S31-	Oberpullendorf	Stoob Süd	0,98	0,0198	0,0983	0,98	0,0198	0,0983	1,37	0,0278	0,1312	1,37	0,0278	0,1312	2,04	0,0317	0,1923	2,04	0,0317	0,1923
S33-	St. Pölten Ost	KN St. Pölten	0,53	0,0108	0,0534	0,53	0,0108	0,0534	0,74	0,0151	0,0712	0,74	0,0151	0,0712	1,11	0,0172	0,1044	1,11	0,0172	0,1044
S33-	St. Pölten Nord	St. Pölten Ost	0,94	0,0190	0,0943	0,94	0,0190	0,0943	1,32	0,0266	0,1259	1,32	0,0266	0,1259	1,96	0,0304	0,1844	1,96	0,0304	0,1844
S33-	Herzenburg Süd	St. Pölten Nord	1,00	0,0201	0,0999	1,00	0,0201	0,0999	1,39	0,0282	0,1333	1,39	0,0282	0,1333	2,08	0,0322	0,1953	2,08	0,0322	0,1953
S33-	Herzenburg Stadt	Herzenburg Süd	0,53	0,0108	0,0533	0,53	0,0108	0,0533	0,74	0,0151	0,0712	0,74	0,0151	0,0712	1,11	0,0172	0,1043	1,11	0,0172	0,1043
S33-	Herzenburg Nord	Herzenburg Stadt	0,30	0,0060	0,0296	0,30	0,0060	0,0296	0,41	0,0083	0,0395	0,41	0,0083	0,0395	0,61	0,0095	0,0578	0,61	0,0095	0,0578
S33-	Traismauer Süd	Herzenburg Nord	1,44	0,0290	0,1439	1,44	0,0290	0,1439	2,01	0,0406	0,1920	2,01	0,0406	0,1920	2,99	0,0464	0,2813	2,99	0,0464	0,2813
S33-	Traismauer Nord	Traismauer Süd	0,73	0,0148	0,0732	0,73	0,0148	0,0732	1,02	0,0207	0,0976	1,02	0,0207	0,0976	1,52	0,0236	0,1431	1,52	0,0236	0,1431
S33-	Jettsdorf	Traismauer Nord	1,24	0,0249	0,1236	1,24	0,0249	0,1236	1,72	0,0349	0,1649	1,7								

STR-KENNZAHL	MAUTABSCHNITT VON	MAUTABSCHNITT BIS	Omnibusse / CO2-Emissionsklasse 1 / EURO VI																	
			Kat. 2						Kat. 3						Kat. 4					
			Tag			Nacht			Tag			Nacht			Tag			Nacht		
			Ges	Luft Lärm	CO2	Ges	Luft Lärm	CO2	Ges	Luft Lärm	CO2	Ges	Luft Lärm	CO2	Ges	Luft Lärm	CO2	Ges	Luft Lärm	CO2
S37-	St. Veit Mitte / Brückl	St. Veit Nord / Kraig	0,71	0,0142	0,0706	0,71	0,0142	0,0706	0,99	0,0199	0,0943	0,99	0,0199	0,0943	1,47	0,0228	0,1381	1,47	0,0228	0,1381
S37-	St. Veit Süd	St. Veit Mitte / Brückl	0,60	0,0121	0,0600	0,60	0,0121	0,0600	0,84	0,0169	0,0801	0,84	0,0169	0,0801	1,25	0,0194	0,1174	1,25	0,0194	0,1174
S37-	St. Veit Industriegebiet	St. Veit Süd	0,45	0,0091	0,0451	0,45	0,0091	0,0451	0,63	0,0127	0,0602	0,63	0,0127	0,0602	0,94	0,0146	0,0883	0,94	0,0146	0,0883
S37-	Maria Saal	St. Veit Industriegebiet	1,59	0,0319	0,1584	1,59	0,0319	0,1584	2,21	0,0447	0,2114	2,21	0,0447	0,2114	3,29	0,0511	0,3098	3,29	0,0511	0,3098
S37-	Karnburg	Maria Saal	0,57	0,0114	0,0566	0,57	0,0114	0,0566	0,79	0,0160	0,0755	0,79	0,0160	0,0755	1,18	0,0182	0,1106	1,18	0,0182	0,1106
S37-	Klagenfurt Nord	Karnburg	0,49	0,0100	0,0494	0,49	0,0100	0,0494	0,69	0,0139	0,0659	0,69	0,0139	0,0659	1,03	0,0159	0,0966	1,03	0,0159	0,0966

STR-KENNZAHL	MAUTABSCHNITT VON	MAUTABSCHNITT BIS	Omnibusse / CO2-Emissionsklasse 2 / EURO VI																	
			Kat. 2						Kat. 3						Kat. 4					
			Tag			Nacht			Tag			Nacht			Tag			Nacht		
			Ges	Luft Lärm	CO2	Ges	Luft Lärm	CO2	Ges	Luft Lärm	CO2	Ges	Luft Lärm	CO2	Ges	Luft Lärm	CO2	Ges	Luft Lärm	CO2
A01-	Wien Auhof	Preßbaum	3,44	0,0697	0,3232	3,44	0,0697	0,3232	4,79	0,0975	0,4318	4,79	0,0975	0,4318	7,14	0,1114	0,6310	7,14	0,1114	0,6310
A01-	Preßbaum	KN Steinhäusl	1,94	0,0394	0,1826	1,94	0,0394	0,1826	2,71	0,0551	0,2440	2,71	0,0551	0,2440	4,03	0,0630	0,3566	4,03	0,0630	0,3566
A01-	KN Steinhäusl	Altlengbach	1,14	0,0231	0,1074	1,14	0,0231	0,1074	1,59	0,0324	0,1435	1,59	0,0324	0,1435	2,37	0,0370	0,2096	2,37	0,0370	0,2096
A01-	Altlengbach	St. Christophen	1,36	0,0276	0,1280	1,36	0,0276	0,1280	1,90	0,0386	0,1711	1,90	0,0386	0,1711	2,83	0,0442	0,2500	2,83	0,0442	0,2500
A01-	St. Christophen	Böheimkirchen	1,63	0,0331	0,1536	1,63	0,0331	0,1536	2,28	0,0463	0,2052	2,28	0,0463	0,2052	3,39	0,0530	0,2998	3,39	0,0530	0,2998
A01-	Böheimkirchen	KN St. Pölten	1,60	0,0324	0,1502	1,60	0,0324	0,1502	2,23	0,0453	0,2007	2,23	0,0453	0,2007	3,32	0,0518	0,2933	3,32	0,0518	0,2933
A01-	KN St. Pölten	St. Pölten Süd	1,13	0,0230	0,1066	1,13	0,0230	0,1066	1,58	0,0322	0,1424	1,58	0,0322	0,1424	2,35	0,0367	0,2081	2,35	0,0367	0,2081
A01-	St. Pölten Süd	Loosdorf	3,93	0,0796	0,3695	3,93	0,0796	0,3695	5,48	0,1115	0,4938	5,48	0,1115	0,4938	8,16	0,1274	0,7215	8,16	0,1274	0,7215
A01-	Loosdorf	Melk	1,44	0,0292	0,1354	1,44	0,0292	0,1354	2,01	0,0409	0,1809	2,01	0,0409	0,1809	2,99	0,0467	0,2644	2,99	0,0467	0,2644
A01-	Melk	Pöchlarn	2,55	0,0517	0,2400	2,55	0,0517	0,2400	3,56	0,0724	0,3207	3,56	0,0724	0,3207	5,30	0,0828	0,4687	5,30	0,0828	0,4687
A01-	Pöchlarn	Ybbs Wieselburg	2,36	0,0477	0,2215	2,36	0,0477	0,2215	3,28	0,0668	0,2960	3,28	0,0668	0,2960	4,89	0,0764	0,4325	4,89	0,0764	0,4325
A01-	Ybbs Wieselburg	Amstetten Ost	2,12	0,0429	0,1990	2,12	0,0429	0,1990	2,95	0,0601	0,2659	2,95	0,0601	0,2659	4,40	0,0686	0,3886	4,40	0,0686	0,3886
A01-	Amstetten Ost	Amstetten West	3,33	0,0675	0,3131	3,33	0,0675	0,3131	4,64	0,0945	0,4183	4,64	0,0945	0,4183	6,91	0,1080	0,6113	6,91	0,1080	0,6113
A01-	Amstetten West	Oed	2,34	0,0474	0,2198	2,34	0,0474	0,2198	3,26	0,0663	0,2937	3,26	0,0663	0,2937	4,85	0,0758	0,4292	4,85	0,0758	0,4292
A01-	Oed	Haag	2,52	0,0511	0,2372	2,52	0,0511	0,2372	3,52	0,0716	0,3170	3,52	0,0716	0,3170	5,24	0,0818	0,4632	5,24	0,0818	0,4632
A01-	Haag	St. Valentin	2,25	0,0455	0,2112	2,25	0,0455	0,2112	3,13	0,0637	0,2823	3,13	0,0637	0,2823	4,67	0,0728	0,4125	4,67	0,0728	0,4125
A01-	St. Valentin	Enns Ost	0,95	0,0193	0,0896	0,95	0,0193	0,0896	1,33	0,0270	0,1197	1,33	0,0270	0,1197	1,98	0,0309	0,1749	1,98	0,0309	0,1749
A01-	Enns Ost	Enns West / Steyr	0,74	0,0150	0,0695	0,74	0,0150	0,0695	1,03	0,0210	0,0928	1,03	0,0210	0,0928	1,53	0,0240	0,1356	1,53	0,0240	0,1356
A01-	Enns West / Steyr	Asten St Florian	0,57	0,0116	0,0539	0,57	0,0116	0,0539	0,80	0,0163	0,0721	0,80	0,0163	0,0721	1,19	0,0186	0,1053	1,19	0,0186	0,1053
A01-	Asten St Florian	KN Linz	2,20	0,0445	0,2066	2,20	0,0445	0,2066	3,06	0,0623	0,2760	3,06	0,0623	0,2760	4,56	0,0712	0,4034	4,56	0,0712	0,4034
A01-	KN Linz	Ansfelden	0,37	0,0075	0,0348	0,37	0,0075	0,0348	0,52	0,0105	0,0465	0,52	0,0105	0,0465	0,77	0,0120	0,0680	0,77	0,0120	0,0680
A01-	Ansfelden	Traun	0,82	0,0166	0,0771	0,82	0,0166	0,0771	1,14	0,0233	0,1030	1,14	0,0233	0,1030	1,70	0,0266	0,1505	1,70	0,0266	0,1505
A01-	Traun	KN A1/A25 Passau Wels	0,39	0,0078	0,0362	0,39	0,0078	0,0362	0,54	0,0109	0,0484	0,54	0,0109	0,0484	0,80	0,0125	0,0708	0,80	0,0125	0,0708
A01-	KN A1/A25 Passau Wels	Allhaming	1,78	0,0360	0,1672	1,78	0,0360	0,1672	2,48	0,0504	0,2234	2,48	0,0504	0,2234	3,69	0,0577	0,3265	3,69	0,0577	0,3265
A01-	Allhaming	Sattledt	2,97	0,0601	0,2790	2,97	0,0601	0,2790	4,14	0,0842	0,3727	4,14	0,0842	0,3727	6,16	0,0962	0,5447	6,16	0,0962	0,5447
A01-	Sattledt	KN Voralpenkreuz	0,37	0,0076	0,0351	0,37	0,0076	0,0351	0,52	0,0106	0,0469	0,52	0,0106	0,0469	0,78	0,0121	0,0685	0,78	0,0121	0,0685
A01-	KN Voralpenkreuz	Eberstalzell	1,07	0,0218	0,1010	1,07	0,0218	0,1010	1,50	0,0305	0,1349	1,50	0,0305	0,1349	2,23	0,0348	0,1972	2,23	0,0348	0,1972
A01-	Eberstalzell	Vorchdorf	1,62	0,0328	0,1523	1,62	0,0328	0,1523	2,26	0,0459	0,2035	2,26	0,0459	0,2035	3,36	0,0525	0,2973	3,36	0,0525	0,2973
A01-	Vorchdorf	Laakirchen Ost	1,42	0,0288	0,1334	1,42	0,0288	0,1334	1,98	0,0403	0,1783	1,98	0,0403	0,1783	2,95	0,0460	0,2605	2,95	0,0460	0,2605
A01-	Laakirchen Ost	Laakirchen West	0,89	0,0181	0,0840	0,89	0,0181	0,0840	1,25	0,0253	0,1122	1,25	0,0253	0,1122	1,85	0,0290	0,1640	1,85	0,0290	0,1640
A01-	Laakirchen West	Regau	1,75	0,0355	0,1646	1,75	0,0355	0,1646	2,44	0,0497	0,2200	2,44	0,0497	0,2200	3,64	0,0568	0,3214	3,64	0,0568	0,3214
A01-	Regau	Schörfling	2,30	0,0466	0,2163	2,30	0,0466	0,2163	3,21	0,0653	0,2890	3,21	0,0653	0,2890	4,78	0,0746	0,4224	4,78	0,0746	0,4224
A01-	Schörfling	Seewalchen	0,36	0,0072	0,0335	0,36	0,0072	0,0335	0,50	0,0101	0,0448	0,50	0,0101	0,0448	0,74	0,0116	0,0655	0,74	0,0116	0,0655
A01-	Seewalchen	St. Georgen	2,09	0,0423	0,1961	2,09	0,0423	0,1961	2,91	0,0592	0,2620	2,91	0,0592	0,2620	4,33	0,0676	0,3829	4,33	0,0676	0,3829
A01-	St. Georgen	Oberwang	2,78	0,0564	0,2615	2,78	0,0564	0,2615	3,88	0,0789	0,3494	3,88	0,0789	0,3494	5,77	0,0902	0,5105	5,77	0,0902	0,5105
A01-	Oberwang	Mondsee	2,56	0,0519	0,2407	2,56	0,0519	0,2407	3,57	0,0726	0,3216	3,57	0,0726	0,3216	5,32	0,0830	0,4699	5,32	0,0830	0,4699
A01-	Mondsee	Thalgau	2,36	0,0478	0,2219	2,36	0,0478	0,2219	3,29	0,0669	0,2965	3,29	0,0669	0,2965	4,90	0,0765	0,4332	4,90	0,0765	0,4332
A01-	Thalgau	Wallersee	1,80	0,0364	0,1691	1,80	0,0364	0,1691	2,51	0,0510	0,2259	2,51	0,0510	0,2259	3,73	0,0583	0,3301	3,73	0,0583	0,3301
A01-	Wallersee	Salzburg Nord	1,74	0,0353	0,1637	1,74	0,0353	0,1637	2,43	0,0494	0,2187	2,43	0,0494	0,2187	3,61	0,0564	0,3195	3,61	0,0564	0,3195
A01-	Salzburg Nord	Salzburg Bergheim-West	0,39	0,0080	0,0369	0,39	0,0080	0,0369	0,55	0,0111	0,0493	0,55	0,0111	0,0493	0,81	0,0127	0,0720	0,81	0,0127	0,0720
A01-	Salzburg Bergheim-West	Messe	0,19	0,0038	0,0177	0,19	0,0038	0,0177	0,26	0,0053	0,0236	0,26	0,0053	0,0236	0,39	0,0061	0,0345	0,39	0,0061	0,0345
A01-	Messe	Salzburg Mitte Freilassing	0,25	0,0051	0,0235	0,25	0,0051	0,0235	0,35	0,0071	0,0314	0,35	0,0071	0,0314	0,52	0,0081	0,0459	0,52	0,0081	0,0459
A01-	Salzburg Mitte Freilassing	Kleßheim	0,31	0,0062	0,0288	0,31	0,0062	0,0288	0,43	0,0087	0,0385	0,43	0,0087	0,0385	0,64	0,0099	0,0563	0,64	0,0099	0,0563
A01-	Kleßheim	Siezenheim	0,43	0,0086	0,0400	0,43	0,0086	0,0400	0,59	0,0121	0,0534	0,59	0,0121	0,0534	0,88	0,0138	0,0781	0,88	0,0138	0,0781
A01-	Siezenheim	Flughafen	0,21	0,0043	0,0201	0,21	0,0043	0,0201	0,30	0,0061	0,0268	0,30	0,0061	0,0268	0,44	0,0069	0,0392	0,44	0,0069	0,0392
A01-	Flughafen	Wals Salzburg West	0,26	0,0053	0,0246	0,26	0,0053	0,0246	0,36	0,0074	0,0328	0,36	0,0074	0,0328	0,54	0,0085	0,0480	0,54	0,0085	0,0480
A01-	Wals Salzburg West	KN Salzburg	0,39	0,0079	0,0368	0,39	0,0079	0,0368	0,55	0,0111	0,0491	0,55	0,0111	0,0491	0,81	0,0127	0,0718	0,81	0,0127	0,0718
A01-	KN Salzburg	Staatsgrenze Walserberg	0,66	0,0135	0,0625	0,66	0,0135	0,0625	0,93	0,0189	0,0835	0,93	0,0189	0,0835	1,38	0,0215	0,1220	1,38	0,0215	0,1220
A02-	KN Wien Inzersdorf	KN Vösendorf	0,83	0,0169	0,0782	0,83	0,0169	0,0782	1,16	0,0236	0,1045	1,16	0,0236	0,1045	1,73	0,0270	0,1527	1,73	0,0270	0,1527
A02-	KN Vösendorf	Mödling	0,57	0,0115	0,0532	0,57	0,0115	0,0532	0,79	0,0160	0,0710	0,79	0,0160	0,0710	1,					

STR-KENNZAHL	MAUTABSCHNITT VON	MAUTABSCHNITT BIS	Omnibusse / CO ₂ -Emissionsklasse 2 / EURO VI																	
			Kat. 2						Kat. 3						Kat. 4					
			Tag			Nacht			Tag			Nacht			Tag			Nacht		
			Ges	Luft Lärm	CO ₂	Ges	Luft Lärm	CO ₂	Ges	Luft Lärm	CO ₂	Ges	Luft Lärm	CO ₂	Ges	Luft Lärm	CO ₂	Ges	Luft Lärm	CO ₂
A02-	KN Graz Ost	Graz Feldkirchen Flughafen	0,93	0,0189	0,0879	0,93	0,0189	0,0879	1,30	0,0265	0,1174	1,30	0,0265	0,1174	1,94	0,0303	0,1716	1,94	0,0303	0,1716
A02-	Graz Feldkirchen Flughafen	KN Graz West	0,63	0,0127	0,0588	0,63	0,0127	0,0588	0,87	0,0178	0,0786	0,87	0,0178	0,0786	1,30	0,0203	0,1149	1,30	0,0203	0,1149
A02-	KN Graz West	Unterpremstätten	0,75	0,0152	0,0707	0,75	0,0152	0,0707	1,05	0,0213	0,0945	1,05	0,0213	0,0945	1,56	0,0244	0,1381	1,56	0,0244	0,1381
A02-	Unterpremstätten	Lieboch	1,17	0,0237	0,1099	1,17	0,0237	0,1099	1,63	0,0331	0,1468	1,63	0,0331	0,1468	2,43	0,0379	0,2145	2,43	0,0379	0,2145
A02-	Lieboch	Mooskirchen	1,61	0,0326	0,1515	1,61	0,0326	0,1515	2,25	0,0457	0,2024	2,25	0,0457	0,2024	3,35	0,0522	0,2958	3,35	0,0522	0,2958
A02-	Mooskirchen	Steinberg	1,67	0,0338	0,1568	1,67	0,0338	0,1568	2,32	0,0473	0,2095	2,32	0,0473	0,2095	3,46	0,0541	0,3061	3,46	0,0541	0,3061
A02-	Steinberg	Modriach	4,17	0,0845	0,3918	4,17	0,0845	0,3918	5,81	0,1182	0,5236	5,81	0,1182	0,5236	8,65	0,1351	0,7651	8,65	0,1351	0,7651
A022	KN Graz Ost	Puchwerk	0,17	0,0035	0,0164	0,17	0,0035	0,0164	0,24	0,0050	0,0219	0,24	0,0050	0,0219	0,36	0,0057	0,0321	0,36	0,0057	0,0321
A022	Puchwerk	Graz Raaba	0,25	0,0051	0,0235	0,25	0,0051	0,0235	0,35	0,0071	0,0314	0,35	0,0071	0,0314	0,52	0,0081	0,0458	0,52	0,0081	0,0458
A022	Graz Raaba	Graz Liebenau Sternäckerweg	0,36	0,0074	0,0341	0,36	0,0074	0,0341	0,51	0,0103	0,0456	0,51	0,0103	0,0456	0,75	0,0118	0,0666	0,75	0,0118	0,0666
A02-	Modriach	Packsattel	1,92	0,0389	0,1805	1,92	0,0389	0,1805	2,68	0,0545	0,2411	2,68	0,0545	0,2411	3,99	0,0622	0,3524	3,99	0,0622	0,3524
A02-	Packsattel	Bad St. Leonhard	2,33	0,0473	0,2194	2,33	0,0473	0,2194	3,25	0,0662	0,2932	3,25	0,0662	0,2932	4,85	0,0757	0,4285	4,85	0,0757	0,4285
A02-	Bad St. Leonhard	Wolfsberg Nord	2,74	0,0556	0,2579	2,74	0,0556	0,2579	3,82	0,0778	0,3446	3,82	0,0778	0,3446	5,70	0,0889	0,5036	5,70	0,0889	0,5036
A02-	Wolfsberg Nord	Wolfsberg Süd	0,78	0,0158	0,0733	0,78	0,0158	0,0733	1,09	0,0221	0,0980	1,09	0,0221	0,0980	1,62	0,0253	0,1431	1,62	0,0253	0,1431
A02-	Wolfsberg Süd	St. Andrä	2,29	0,0464	0,2154	2,29	0,0464	0,2154	3,19	0,0650	0,2878	3,19	0,0650	0,2878	4,76	0,0743	0,4206	4,76	0,0743	0,4206
A02-	St. Andrä	Griffen	2,23	0,0451	0,2094	2,23	0,0451	0,2094	3,10	0,0632	0,2798	3,10	0,0632	0,2798	4,62	0,0722	0,4088	4,62	0,0722	0,4088
A02-	Griffen	Völkermarkt Ost	1,13	0,0228	0,1058	1,13	0,0228	0,1058	1,57	0,0319	0,1413	1,57	0,0319	0,1413	2,34	0,0365	0,2065	2,34	0,0365	0,2065
A02-	Völkermarkt Ost	Völkermarkt West	2,60	0,0526	0,2441	2,60	0,0526	0,2441	3,62	0,0736	0,3262	3,62	0,0736	0,3262	5,39	0,0842	0,4766	5,39	0,0842	0,4766
A02-	Völkermarkt West	Grafenstein	2,49	0,0504	0,2336	2,49	0,0504	0,2336	3,46	0,0705	0,3122	3,46	0,0705	0,3122	5,16	0,0806	0,4562	5,16	0,0806	0,4562
A02-	Grafenstein	Klagenfurt Ost	1,59	0,0323	0,1499	1,59	0,0323	0,1499	2,22	0,0452	0,2003	2,22	0,0452	0,2003	3,31	0,0517	0,2926	3,31	0,0517	0,2926
A02-	Klagenfurt Ost	Klagenfurt Flughafen	0,81	0,0163	0,0758	0,81	0,0163	0,0758	1,12	0,0229	0,1013	1,12	0,0229	0,1013	1,67	0,0261	0,1480	1,67	0,0261	0,1480
A02-	Klagenfurt Flughafen	Klagenfurt Nord	0,89	0,0181	0,0840	0,89	0,0181	0,0840	1,25	0,0253	0,1122	1,25	0,0253	0,1122	1,85	0,0290	0,1640	1,85	0,0290	0,1640
A02-	Klagenfurt Nord	Klagenfurt West	1,54	0,0313	0,1452	1,54	0,0313	0,1452	2,15	0,0438	0,1940	2,15	0,0438	0,1940	3,21	0,0501	0,2835	3,21	0,0501	0,2835
A02-	Klagenfurt West	Krumpendorf West	0,62	0,0125	0,0579	0,62	0,0125	0,0579	0,86	0,0175	0,0773	0,86	0,0175	0,0773	1,28	0,0200	0,1130	1,28	0,0200	0,1130
A02-	Krumpendorf West	Pörtlach Ost	0,74	0,0150	0,0697	0,74	0,0150	0,0697	1,03	0,0210	0,0932	1,03	0,0210	0,0932	1,54	0,0240	0,1361	1,54	0,0240	0,1361
A02-	Pörtlach Ost	Pörtlach West	1,15	0,0234	0,1086	1,15	0,0234	0,1086	1,61	0,0328	0,1450	1,61	0,0328	0,1450	2,40	0,0374	0,2120	2,40	0,0374	0,2120
A02-	Pörtlach West	Velden Ost	0,86	0,0173	0,0804	0,86	0,0173	0,0804	1,19	0,0243	0,1075	1,19	0,0243	0,1075	1,78	0,0277	0,1571	1,78	0,0277	0,1571
A02-	Velden Ost	Velden West	0,92	0,0187	0,0866	0,92	0,0187	0,0866	1,28	0,0261	0,1157	1,28	0,0261	0,1157	1,91	0,0299	0,1691	1,91	0,0299	0,1691
A02-	Velden West	Wernberg	1,52	0,0309	0,1431	1,52	0,0309	0,1431	2,12	0,0432	0,1913	2,12	0,0432	0,1913	3,16	0,0494	0,2795	3,16	0,0494	0,2795
A02-	Wernberg	KN Villach	0,81	0,0164	0,0761	0,81	0,0164	0,0761	1,13	0,0230	0,1017	1,13	0,0230	0,1017	1,68	0,0262	0,1486	1,68	0,0262	0,1486
A02-	KN Villach	Villach Faaker See	0,63	0,0128	0,0592	0,63	0,0128	0,0592	0,88	0,0179	0,0791	0,88	0,0179	0,0791	1,31	0,0204	0,1155	1,31	0,0204	0,1155
A02-	Villach Faaker See	Villach Warmbad	1,44	0,0291	0,1351	1,44	0,0291	0,1351	2,00	0,0408	0,1806	2,00	0,0408	0,1806	2,98	0,0466	0,2639	2,98	0,0466	0,2639
A02-	Villach Warmbad	Hermagor	2,61	0,0528	0,2450	2,61	0,0528	0,2450	3,63	0,0739	0,3274	3,63	0,0739	0,3274	5,41	0,0845	0,4784	5,41	0,0845	0,4784
A02-	Hermagor	Arnoldstein	0,62	0,0126	0,0583	0,62	0,0126	0,0583	0,87	0,0176	0,0780	0,87	0,0176	0,0780	1,29	0,0201	0,1139	1,29	0,0201	0,1139
A02-	Arnoldstein	Staatsgrenze Arnoldstein	0,95	0,0193	0,0895	0,95	0,0193	0,0895	1,33	0,0270	0,1195	1,33	0,0270	0,1195	1,98	0,0308	0,1747	1,98	0,0308	0,1747
A03-	KN Guntramsdorf	Münchendorf/Achau	0,25	0,0050	0,0232	0,25	0,0050	0,0232	0,34	0,0070	0,0310	0,34	0,0070	0,0310	0,51	0,0080	0,0453	0,51	0,0080	0,0453
A03-	Münchendorf/Achau	Ebreichsdorf Nord	1,04	0,0211	0,0978	1,04	0,0211	0,0978	1,45	0,0295	0,1306	1,45	0,0295	0,1306	2,16	0,0337	0,1909	2,16	0,0337	0,1909
A03-	Ebreichsdorf Nord	Ebreichsdorf West	0,85	0,0172	0,0798	0,85	0,0172	0,0798	1,18	0,0241	0,1066	1,18	0,0241	0,1066	1,76	0,0275	0,1558	1,76	0,0275	0,1558
A03-	Ebreichsdorf West	Pottendorf	1,11	0,0226	0,1047	1,11	0,0226	0,1047	1,55	0,0316	0,1399	1,55	0,0316	0,1399	2,31	0,0361	0,2044	2,31	0,0361	0,2044
A03-	Pottendorf	Hornstein	1,83	0,0371	0,1719	1,83	0,0371	0,1719	2,55	0,0519	0,2297	2,55	0,0519	0,2297	3,80	0,0593	0,3357	3,80	0,0593	0,3357
A03-	Hornstein	Müllendorf	1,20	0,0243	0,1127	1,20	0,0243	0,1127	1,67	0,0340	0,1505	1,67	0,0340	0,1505	2,49	0,0388	0,2200	2,49	0,0388	0,2200
A03-	Müllendorf	KN Eisenstadt	1,00	0,0203	0,0942	1,00	0,0203	0,0942	1,40	0,0284	0,1258	1,40	0,0284	0,1258	2,08	0,0325	0,1839	2,08	0,0325	0,1839
A031	KN Eisenstadt	Siegendorf	0,79	0,0160	0,0742	0,79	0,0160	0,0742	1,10	0,0224	0,0992	1,10	0,0224	0,0992	1,64	0,0256	0,1450	1,64	0,0256	0,1450
A041	Stadionbrücke	KN Wien Prater	0,15	0,0029	0,0136	0,15	0,0029	0,0136	0,20	0,0041	0,0182	0,20	0,0041	0,0182	0,30	0,0047	0,0266	0,30	0,0047	0,0266
A04-	KN Wien Prater	Alt-Simmering	0,32	0,0064	0,0297	0,32	0,0064	0,0297	0,44	0,0090	0,0397	0,44	0,0090	0,0397	0,66	0,0102	0,0580	0,66	0,0102	0,0580
A04-	Alt-Simmering	Wien 7. Haidequerstraße	0,24	0,0048	0,0224	0,24	0,0048	0,0224	0,33	0,0068	0,0300	0,33	0,0068	0,0300	0,50	0,0077	0,0438	0,50	0,0077	0,0438
A04-	Wien 7. Haidequerstraße	Wien Simmeringer Haide	0,45	0,0090	0,0419	0,45	0,0090	0,0419	0,62	0,0126	0,0560	0,62	0,0126	0,0560	0,93	0,0145	0,0819	0,93	0,0145	0,0819
A04-	Wien Simmeringer Haide	KN Schwechat	0,90	0,0182	0,0844	0,90	0,0182	0,0844	1,25	0,0255	0,1128	1,25	0,0255	0,1128	1,87	0,0291	0,1649	1,87	0,0291	0,1649
A04-	KN Schwechat	Flughafen Wien Schwechat	1,30	0,0263	0,1220	1,30	0,0263	0,1220	1,81	0,0368	0,1630	1,81	0,0368	0,1630	2,69	0,0421	0,2382	2,69	0,0421	0,2382
A04-	Flughafen Wien Schwechat	Fischamend	1,45	0,0294	0,1366	1,45	0,0294	0,1366	2,03	0,0412	0,1825</									

STR-KENNZAHL	MAUTABSCHNITT VON	MAUTABSCHNITT BIS	Omnibusse / CO2-Emissionsklasse 2 / EURO VI																	
			Kat. 2						Kat. 3						Kat. 4					
			Tag			Nacht			Tag			Nacht			Tag			Nacht		
			Ges	Luft Lärm	CO2	Ges	Luft Lärm	CO2	Ges	Luft Lärm	CO2	Ges	Luft Lärm	CO2	Ges	Luft Lärm	CO2	Ges	Luft Lärm	CO2
A07-	KN Linz	Franzosenhausweg	0,56	0,0113	0,0524	0,56	0,0113	0,0524	0,78	0,0158	0,0700	0,78	0,0158	0,0700	1,16	0,0181	0,1023	1,16	0,0181	0,1023
A07-	Franzosenhausweg	Salzburger Straße Neue Welt	0,49	0,0099	0,0457	0,49	0,0099	0,0457	0,68	0,0138	0,0611	0,68	0,0138	0,0611	1,01	0,0158	0,0893	1,01	0,0158	0,0893
A07-	Salzburger Straße Neue Welt	Muldenstraße Bindermichl	0,34	0,0068	0,0317	0,34	0,0068	0,0317	0,47	0,0096	0,0424	0,47	0,0096	0,0424	0,70	0,0109	0,0620	0,70	0,0109	0,0620
A07-	Muldenstraße Bindermichl	Linz-Hummelhof	0,16	0,0033	0,0154	0,16	0,0033	0,0154	0,23	0,0046	0,0206	0,23	0,0046	0,0206	0,34	0,0053	0,0301	0,34	0,0053	0,0301
A07-	Linz-Hummelhof	Wiener Straße	0,23	0,0047	0,0217	0,23	0,0047	0,0217	0,32	0,0065	0,0290	0,32	0,0065	0,0290	0,48	0,0075	0,0423	0,48	0,0075	0,0423
A07-	Wiener Straße	VOEST	0,21	0,0043	0,0201	0,21	0,0043	0,0201	0,30	0,0061	0,0269	0,30	0,0061	0,0269	0,44	0,0069	0,0393	0,44	0,0069	0,0393
A07-	VOEST	Industriezeile	0,17	0,0034	0,0158	0,17	0,0034	0,0158	0,23	0,0048	0,0211	0,23	0,0048	0,0211	0,35	0,0054	0,0308	0,35	0,0054	0,0308
A07-	Industriezeile	Prinz Eugenstraße	0,27	0,0054	0,0251	0,27	0,0054	0,0251	0,37	0,0076	0,0335	0,37	0,0076	0,0335	0,55	0,0086	0,0490	0,55	0,0086	0,0490
A07-	Prinz Eugenstraße	Hafenstraße	0,50	0,0101	0,0469	0,50	0,0101	0,0469	0,70	0,0142	0,0627	0,70	0,0142	0,0627	1,04	0,0162	0,0916	1,04	0,0162	0,0916
A07-	Hafenstraße	Urfahr	0,20	0,0040	0,0184	0,20	0,0040	0,0184	0,27	0,0056	0,0246	0,27	0,0056	0,0246	0,41	0,0064	0,0360	0,41	0,0064	0,0360
A07-	Urfahr	Dornach	0,48	0,0096	0,0447	0,48	0,0096	0,0447	0,66	0,0135	0,0597	0,66	0,0135	0,0597	0,99	0,0154	0,0872	0,99	0,0154	0,0872
A07-	Dornach	Linz Auhof	0,39	0,0079	0,0368	0,39	0,0079	0,0368	0,55	0,0111	0,0492	0,55	0,0111	0,0492	0,81	0,0127	0,0719	0,81	0,0127	0,0719
A07-	Linz Auhof	Treffling	0,65	0,0132	0,0614	0,65	0,0132	0,0614	0,91	0,0185	0,0820	0,91	0,0185	0,0820	1,36	0,0212	0,1199	1,36	0,0212	0,1199
A07-	Treffling	Gallneukirchen	0,79	0,0160	0,0740	0,79	0,0160	0,0740	1,10	0,0223	0,0989	1,10	0,0223	0,0989	1,63	0,0255	0,1445	1,63	0,0255	0,1445
A07-	Gallneukirchen	Engerwitzdorf	0,70	0,0142	0,0659	0,70	0,0142	0,0659	0,98	0,0199	0,0881	0,98	0,0199	0,0881	1,46	0,0227	0,1287	1,46	0,0227	0,1287
A07-	Engerwitzdorf	Unterweikersdorf	0,90	0,0182	0,0845	0,90	0,0182	0,0845	1,25	0,0255	0,1130	1,25	0,0255	0,1130	1,87	0,0292	0,1651	1,87	0,0292	0,1651
A08-	KN Voralpenkreuz	Wels West	2,76	0,0559	0,2593	2,76	0,0559	0,2593	3,85	0,0782	0,3465	3,85	0,0782	0,3465	5,73	0,0894	0,5064	5,73	0,0894	0,5064
A08-	Wels West	Wels-Wirtschaftspark	0,19	0,0039	0,0183	0,19	0,0039	0,0183	0,27	0,0055	0,0244	0,27	0,0055	0,0244	0,40	0,0063	0,0357	0,40	0,0063	0,0357
A08-	Wels-Wirtschaftspark	KN Wels	0,78	0,0158	0,0732	0,78	0,0158	0,0732	1,09	0,0221	0,0978	1,09	0,0221	0,0978	1,62	0,0252	0,1429	1,62	0,0252	0,1429
A08-	KN Wels	Pichl/Bad Schallerbach	1,07	0,0217	0,1006	1,07	0,0217	0,1006	1,49	0,0304	0,1345	1,49	0,0304	0,1345	2,22	0,0347	0,1965	2,22	0,0347	0,1965
A08-	Pichl/Bad Schallerbach	Meggenhofen Gallspach	2,71	0,0548	0,2543	2,71	0,0548	0,2543	3,77	0,0767	0,3398	3,77	0,0767	0,3398	5,62	0,0877	0,4965	5,62	0,0877	0,4965
A08-	Meggenhofen Gallspach	Haag am Hausruck	2,95	0,0597	0,2771	2,95	0,0597	0,2771	4,11	0,0836	0,3703	4,11	0,0836	0,3703	6,12	0,0956	0,5412	6,12	0,0956	0,5412
A08-	Haag am Hausruck	Ried im Innkreis	2,69	0,0545	0,2529	2,69	0,0545	0,2529	3,75	0,0763	0,3380	3,75	0,0763	0,3380	5,59	0,0872	0,4939	5,59	0,0872	0,4939
A08-	Ried im Innkreis	Ort im Innkreis	2,89	0,0585	0,2715	2,89	0,0585	0,2715	4,03	0,0819	0,3627	4,03	0,0819	0,3627	6,00	0,0936	0,5301	6,00	0,0936	0,5301
A08-	Ort im Innkreis	Schärding Suben	2,18	0,0442	0,2049	2,18	0,0442	0,2049	3,04	0,0618	0,2738	3,04	0,0618	0,2738	4,53	0,0707	0,4001	4,53	0,0707	0,4001
A08-	Schärding Suben	Staatsgrenze Suben	0,55	0,0112	0,0518	0,55	0,0112	0,0518	0,77	0,0156	0,0692	0,77	0,0156	0,0692	1,14	0,0179	0,1011	1,14	0,0179	0,1011
A09-	KN Voralpenkreuz	Ried im Traunkreis	1,36	0,0275	0,1276	1,36	0,0275	0,1276	1,89	0,0385	0,1705	1,89	0,0385	0,1705	2,82	0,0440	0,2492	2,82	0,0440	0,2492
A09-	Ried im Traunkreis	Inzersdorf Kirchdorf	2,55	0,0516	0,2394	2,55	0,0516	0,2394	3,55	0,0722	0,3199	3,55	0,0722	0,3199	5,29	0,0826	0,4675	5,29	0,0826	0,4675
A09-	Inzersdorf Kirchdorf	Klaus	3,10	0,0629	0,2916	3,10	0,0629	0,2916	4,32	0,0880	0,3897	4,32	0,0880	0,3897	6,44	0,1006	0,5694	6,44	0,1006	0,5694
A09-	Klaus	St. Pankraz	1,97	0,0400	0,1854	1,97	0,0400	0,1854	2,75	0,0559	0,2477	2,75	0,0559	0,2477	4,09	0,0639	0,3619	4,09	0,0639	0,3619
A09-	St. Pankraz	Roßleiten Windischgarsten	2,75	0,0557	0,2586	2,75	0,0557	0,2586	3,83	0,0780	0,3456	3,83	0,0780	0,3456	5,71	0,0892	0,5050	5,71	0,0892	0,5050
A09-	Roßleiten Windischgarsten	Gleinkerau	1,29	0,0262	0,1216	1,29	0,0262	0,1216	1,80	0,0367	0,1624	1,80	0,0367	0,1624	2,69	0,0419	0,2374	2,69	0,0419	0,2374
A09-	Gleinkerau	Spital am Pyhrn	0,97	0,0198	0,0916	0,97	0,0198	0,0916	1,36	0,0277	0,1225	1,36	0,0277	0,1225	2,02	0,0316	0,1789	2,02	0,0316	0,1789
A09-	Spital am Pyhrn	Ardning / Admont	5,24	0,0503	0,2333	5,24	0,0503	0,2333	7,32	0,0704	0,3117	7,32	0,0704	0,3117	10,94	0,0804	0,4555	10,94	0,0804	0,4555
A09-	Ardning / Admont	Liezen	0,57	0,0115	0,0532	0,57	0,0115	0,0532	0,79	0,0160	0,0711	0,79	0,0160	0,0711	1,17	0,0183	0,1038	1,17	0,0183	0,1038
A09-	Liezen	Rottenmann	1,18	0,0239	0,1111	1,18	0,0239	0,1111	1,65	0,0335	0,1485	1,65	0,0335	0,1485	2,45	0,0383	0,2169	2,45	0,0383	0,2169
A09-	Rottenmann	Trieben	2,95	0,0597	0,2770	2,95	0,0597	0,2770	4,11	0,0836	0,3701	4,11	0,0836	0,3701	6,12	0,0955	0,5408	6,12	0,0955	0,5408
A09-	Trieben	Treglwang	2,40	0,0485	0,2252	2,40	0,0485	0,2252	3,34	0,0679	0,3009	3,34	0,0679	0,3009	4,97	0,0777	0,4397	4,97	0,0777	0,4397
A09-	Treglwang	Kalwang	3,22	0,0652	0,3026	3,22	0,0652	0,3026	4,49	0,0913	0,4044	4,49	0,0913	0,4044	6,68	0,1044	0,5909	6,68	0,1044	0,5909
A09-	Kalwang	Mautern	1,50	0,0304	0,1409	1,50	0,0304	0,1409	2,09	0,0425	0,1883	2,09	0,0425	0,1883	3,11	0,0486	0,2752	3,11	0,0486	0,2752
A09-	Mautern	Kammern	1,69	0,0342	0,1585	1,69	0,0342	0,1585	2,35	0,0478	0,2118	2,35	0,0478	0,2118	3,50	0,0547	0,3095	3,50	0,0547	0,3095
A09-	Kammern	Traboch	1,76	0,0357	0,1657	1,76	0,0357	0,1657	2,46	0,0500	0,2215	2,46	0,0500	0,2215	3,66	0,0572	0,3236	3,66	0,0572	0,3236
A09-	Traboch	Terminal St. Michael	0,35	0,0070	0,0325	0,35	0,0070	0,0325	0,48	0,0098	0,0435	0,48	0,0098	0,0435	0,72	0,0112	0,0636	0,72	0,0112	0,0636
A09-	Terminal St. Michael	KN St. Michael	0,65	0,0132	0,0610	0,65	0,0132	0,0610	0,90	0,0184	0,0815	0,90	0,0184	0,0815	1,35	0,0210	0,1191	1,35	0,0210	0,1191
A09-	KN St. Michael	Übelbach	12,76	0,1225	0,5682	12,76	0,1225	0,5682	17,82	0,1715	0,7593	17,82	0,1715	0,7593	26,64	0,1959	1,1095	26,64	0,1959	1,1095
A09-	Übelbach	KN Peggau Deutschfeistritz	2,00	0,0405	0,1879	2,00	0,0405	0,1879	2,79	0,0567	0,2511	2,79	0,0567	0,2511	4,15	0,0648	0,3670	4,15	0,0648	0,3670
A09-	KN Peggau Deutschfeistritz	Gratkorn Nord	0,95	0,0192	0,0890	0,95	0,0192	0,0890	1,32	0,0269	0,1190	1,32	0,0269	0,1190	1,97	0,0307	0,1739	1,97	0,0307	0,1739
A09-	Gratkorn Nord	Gratkorn Süd	1,04	0,0211	0,0978	1,04	0,0211	0,0978	1,45	0,0295	0,1307	1,45	0,0295	0,1307	2,16	0,0337	0,1909	2,16	0,0337	0,1909
A09-	Gratkorn Süd	Graz Nord	0,23	0,0047	0,0217	0,23	0,0047	0,0217	0,32	0,0065	0,0290	0,32	0,0065	0,0290	0,48	0,0075	0,0423	0,48	0,0075	0,0423
A09-	Graz Nord	Graz Webling	2,64	0,0534	0,2479	2,64	0,0534	0,2479	3,68	0,0748	0									

STR-KENNZAHL	MAUTABSCHNITT VON	MAUTABSCHNITT BIS	Omnibusse / CO2-Emissionsklasse 2 / EURO VI																	
			Kat. 2						Kat. 3						Kat. 4					
			Tag			Nacht			Tag			Nacht			Tag			Nacht		
			Ges	Luft Lärm	CO2	Ges	Luft Lärm	CO2	Ges	Luft Lärm	CO2	Ges	Luft Lärm	CO2	Ges	Luft Lärm	CO2	Ges	Luft Lärm	CO2
A10-	F. Verbindung GH Eben	Eben	0,30	0,0060	0,0278	0,30	0,0060	0,0278	0,41	0,0084	0,0372	0,41	0,0084	0,0372	0,61	0,0096	0,0544	0,61	0,0096	0,0544
A10-	Eben	Radstadt Altenmarkt Graz	0,66	0,0133	0,0618	0,66	0,0133	0,0618	0,92	0,0187	0,0826	0,92	0,0187	0,0826	1,37	0,0213	0,1207	1,37	0,0213	0,1207
A10-	Radstadt Altenmarkt Graz	Flachau	0,92	0,0186	0,0865	0,92	0,0186	0,0865	1,28	0,0261	0,1155	1,28	0,0261	0,1155	1,91	0,0298	0,1688	1,91	0,0298	0,1688
A10-	Flachau	Flachauwinkel	3,51	0,0364	0,1687	3,51	0,0364	0,1687	4,91	0,0509	0,2254	4,91	0,0509	0,2254	7,33	0,0582	0,3293	7,33	0,0582	0,3293
A10-	Flachauwinkel	Zederhaus	8,85	0,0916	0,4250	8,85	0,0916	0,4250	12,36	0,1282	0,5680	12,36	0,1282	0,5680	18,48	0,1466	0,8299	18,48	0,1466	0,8299
A10-	Zederhaus	St. Michael/Lungau	5,84	0,0604	0,2804	5,84	0,0604	0,2804	8,16	0,0846	0,3747	8,16	0,0846	0,3747	12,19	0,0967	0,5476	12,19	0,0967	0,5476
A10-	St. Michael/Lungau	Rennweg Katschberg	4,28	0,0443	0,2056	4,28	0,0443	0,2056	5,98	0,0620	0,2747	5,98	0,0620	0,2747	8,94	0,0709	0,4014	8,94	0,0709	0,4014
A102	Seeboden	KN Spittal Millstätter See	0,48	0,0097	0,0450	0,48	0,0097	0,0450	0,67	0,0136	0,0601	0,67	0,0136	0,0601	0,99	0,0155	0,0879	0,99	0,0155	0,0879
A102	KN Spittal Millstätter See	Lendorf	1,03	0,0209	0,0971	1,03	0,0209	0,0971	1,44	0,0293	0,1297	1,44	0,0293	0,1297	2,14	0,0335	0,1896	2,14	0,0335	0,1896
A10-	Rennweg Katschberg	Gmünd Maltatal	4,18	0,0847	0,3929	4,18	0,0847	0,3929	5,83	0,1185	0,5250	5,83	0,1185	0,5250	8,68	0,1355	0,7671	8,68	0,1355	0,7671
A10-	Gmünd Maltatal	KN Spittal Millstätter See	2,38	0,0482	0,2236	2,38	0,0482	0,2236	3,32	0,0675	0,2988	3,32	0,0675	0,2988	4,94	0,0771	0,4366	4,94	0,0771	0,4366
A10-	KN Spittal Millstätter See	Spittal Ost	1,80	0,0365	0,1694	1,80	0,0365	0,1694	2,51	0,0511	0,2263	2,51	0,0511	0,2263	3,74	0,0584	0,3307	3,74	0,0584	0,3307
A10-	Spittal Ost	Paternion Feistritz	3,11	0,0630	0,2925	3,11	0,0630	0,2925	4,34	0,0882	0,3908	4,34	0,0882	0,3908	6,46	0,1009	0,5711	6,46	0,1009	0,5711
A10-	Paternion Feistritz	Villach West	3,35	0,0679	0,3152	3,35	0,0679	0,3152	4,67	0,0951	0,4212	4,67	0,0951	0,4212	6,96	0,1087	0,6155	6,96	0,1087	0,6155
A10-	Villach West	Villach Ossiacher See	1,45	0,0294	0,1363	1,45	0,0294	0,1363	2,02	0,0411	0,1821	2,02	0,0411	0,1821	3,01	0,0470	0,2661	3,01	0,0470	0,2661
A10-	Villach Ossiacher See	KN Villach	1,13	0,0230	0,1065	1,13	0,0230	0,1065	1,58	0,0321	0,1423	1,58	0,0321	0,1423	2,35	0,0367	0,2079	2,35	0,0367	0,2079
A11-	KN Villach	St. Niklas Faakersee	0,81	0,0164	0,0762	0,81	0,0164	0,0762	1,13	0,0230	0,1018	1,13	0,0230	0,1018	1,68	0,0263	0,1488	1,68	0,0263	0,1488
A11-	St. Niklas Faakersee	St. Jakob/Rosental	2,04	0,0413	0,1914	2,04	0,0413	0,1914	2,84	0,0578	0,2558	2,84	0,0578	0,2558	4,23	0,0660	0,3738	4,23	0,0660	0,3738
A11-	St. Jakob/Rosental	Staatsgrenze Karawankentunnel	9,71	0,0485	0,2252	9,71	0,0485	0,2252	13,58	0,0679	0,3009	13,58	0,0679	0,3009	20,33	0,0777	0,4397	20,33	0,0777	0,4397
A12-	Staatsgrenze Kufstein	Kufstein Nord	0,48	0,0080	0,0371	0,48	0,0080	0,0371	0,67	0,0112	0,0495	0,67	0,0112	0,0495	1,00	0,0128	0,0724	1,00	0,0128	0,0724
A12-	Kufstein Nord	Kufstein Süd	1,24	0,0205	0,0951	1,24	0,0205	0,0951	1,72	0,0287	0,1270	1,72	0,0287	0,1270	2,57	0,0328	0,1856	2,57	0,0328	0,1856
A12-	Kufstein Süd	Kirchbichl Langkampfen	1,69	0,0280	0,1298	1,69	0,0280	0,1298	2,35	0,0392	0,1734	2,35	0,0392	0,1734	3,51	0,0448	0,2535	3,51	0,0448	0,2535
A12-	Kirchbichl Langkampfen	Wörgl Ost St. Johann i. T. Brixental	1,65	0,0274	0,1270	1,65	0,0274	0,1270	2,30	0,0383	0,1697	2,30	0,0383	0,1697	3,43	0,0438	0,2480	3,43	0,0438	0,2480
A12-	Wörgl Ost St. Johann i. T. Brixental	Wörgl West	0,87	0,0144	0,0669	0,87	0,0144	0,0669	1,21	0,0202	0,0893	1,21	0,0202	0,0893	1,81	0,0231	0,1306	1,81	0,0231	0,1306
A12-	Wörgl West	Kramsach Rattenberg Brixlegg	3,70	0,0614	0,2851	3,70	0,0614	0,2851	5,17	0,0860	0,3810	5,17	0,0860	0,3810	7,71	0,0983	0,5567	7,71	0,0983	0,5567
A12-	Kramsach Rattenberg Brixlegg	Wiesing Achensee Zillertal	2,27	0,0377	0,1750	2,27	0,0377	0,1750	3,17	0,0528	0,2338	3,17	0,0528	0,2338	4,73	0,0603	0,3416	4,73	0,0603	0,3416
A12-	Wiesing Achensee Zillertal	Jenbach	0,90	0,0149	0,0692	0,90	0,0149	0,0692	1,25	0,0209	0,0925	1,25	0,0209	0,0925	1,87	0,0239	0,1352	1,87	0,0239	0,1352
A12-	Jenbach	Schwaz	1,98	0,0329	0,1527	1,98	0,0329	0,1527	2,77	0,0461	0,2040	2,77	0,0461	0,2040	4,13	0,0526	0,2981	4,13	0,0526	0,2981
A12-	Schwaz	Vomp	1,13	0,0188	0,0873	1,13	0,0188	0,0873	1,58	0,0263	0,1166	1,58	0,0263	0,1166	2,36	0,0301	0,1704	2,36	0,0301	0,1704
A12-	Vomp	Wattens	2,34	0,0388	0,1799	2,34	0,0388	0,1799	3,26	0,0543	0,2404	3,26	0,0543	0,2404	4,86	0,0620	0,3513	4,86	0,0620	0,3513
A12-	Wattens	Hall/Tirol Mitte	2,07	0,0344	0,1595	2,07	0,0344	0,1595	2,89	0,0481	0,2131	2,89	0,0481	0,2131	4,31	0,0550	0,3114	4,31	0,0550	0,3114
A12-	Hall/Tirol Mitte	Hall/Tirol West	0,83	0,0138	0,0641	0,83	0,0138	0,0641	1,16	0,0194	0,0857	1,16	0,0194	0,0857	1,73	0,0221	0,1253	1,73	0,0221	0,1253
A12-	Hall/Tirol West	A12 Innsbruck Ost	0,92	0,0153	0,0709	0,92	0,0153	0,0709	1,29	0,0214	0,0947	1,29	0,0214	0,0947	1,92	0,0244	0,1384	1,92	0,0244	0,1384
A12-	A12 Innsbruck Ost	Innsbruck Mitte	0,61	0,0105	0,0489	0,61	0,0105	0,0489	0,84	0,0148	0,0654	0,84	0,0148	0,0654	1,26	0,0169	0,0955	1,26	0,0169	0,0955
A12-	Innsbruck Mitte	A12 Innsbruck West	0,79	0,0160	0,0742	0,79	0,0160	0,0742	1,10	0,0224	0,0992	1,10	0,0224	0,0992	1,64	0,0256	0,1454	1,64	0,0256	0,1454
A12-	A12 Innsbruck West	Innsbruck Kranebitten	1,04	0,0210	0,0973	1,04	0,0210	0,0973	1,44	0,0294	0,1300	1,44	0,0294	0,1300	2,15	0,0336	0,1900	2,15	0,0336	0,1900
A12-	Innsbruck Kranebitten	Zirl Ost Garmisch Seefeld	1,20	0,0243	0,1129	1,20	0,0243	0,1129	1,67	0,0341	0,1509	1,67	0,0341	0,1509	2,49	0,0389	0,2205	2,49	0,0389	0,2205
A12-	Zirl Ost Garmisch Seefeld	Zirl West	0,75	0,0152	0,0706	0,75	0,0152	0,0706	1,05	0,0213	0,0944	1,05	0,0213	0,0944	1,56	0,0244	0,1379	1,56	0,0244	0,1379
A12-	Zirl West	Pettinau	1,35	0,0273	0,1265	1,35	0,0273	0,1265	1,88	0,0382	0,1690	1,88	0,0382	0,1690	2,79	0,0436	0,2470	2,79	0,0436	0,2470
A12-	Pettinau	Telfs Ost	1,36	0,0276	0,1279	1,36	0,0276	0,1279	1,90	0,0386	0,1709	1,90	0,0386	0,1709	2,82	0,0441	0,2497	2,82	0,0441	0,2497
A12-	Telfs Ost	Telfs West	0,66	0,0135	0,0625	0,66	0,0135	0,0625	0,93	0,0188	0,0835	0,93	0,0188	0,0835	1,38	0,0215	0,1219	1,38	0,0215	0,1219
A12-	Telfs West	Mötz Reutte	2,15	0,0435	0,2018	2,15	0,0435	0,2018	2,99	0,0609	0,2697	2,99	0,0609	0,2697	4,46	0,0696	0,3941	4,46	0,0696	0,3941
A12-	Mötz Reutte	Haiming Ötztal	2,50	0,0506	0,2348	2,50	0,0506	0,2348	3,48	0,0708	0,3137	3,48	0,0708	0,3137	5,19	0,0810	0,4584	5,19	0,0810	0,4584
A12-	Haiming Ötztal	Imst	1,99	0,0403	0,1869	1,99	0,0403	0,1869	2,77	0,0564	0,2497	2,77	0,0564	0,2497	4,13	0,0644	0,3649	4,13	0,0644	0,3649
A12-	Imst	Imst Au	0,34	0,0068	0,0316	0,34	0,0068	0,0316	0,47	0,0095	0,0423	0,47	0,0095	0,0423	0,70	0,0109	0,0618	0,70	0,0109	0,0618
A12-	Imst Au	Mils	0,72	0,0147	0,0680	0,72	0,0147	0,0680	1,01	0,0205	0,0908	1,01	0,0205	0,0908	1,50	0,0234	0,1327	1,50	0,0234	0,1327
A12-	Mils	Mils Schönwies	1,16	0,0236	0,1095	1,16	0,0236	0,1095	1,62	0,0330	0,1463	1,62	0,0330	0,1463	2,42	0,0378	0,2138	2,42	0,0378	0,2138
A12-	Mils Schönwies	KN Oberinntal	1,03	0,0209	0,0970	1,03	0,0209	0,0970	1,44	0,0293	0,1296	1,44	0,0293	0,1296	2,14	0,0334	0,1894	2,14	0,0334	0,1894
A12-	KN Oberinntal	Zams	0,27	0,0055	0,0255	0,27	0,0055	0,0255	0,38	0,0077	0,0341	0,38	0,0077	0,0341	0,56	0,0088	0,0498	0,56	0,0088	0,0498
A122	KN Oberinntal	Fließ	1,93	0,0391	0,1814	1,93														

STR-KENNZAHL	MAUTABSCHNITT VON	MAUTABSCHNITT BIS	Omnibusse / CO2-Emissionsklasse 2 / EURO VI																	
			Kat. 2						Kat. 3						Kat. 4					
			Tag			Nacht			Tag			Nacht			Tag			Nacht		
			Ges	Luft Lärm	CO2	Ges	Luft Lärm	CO2	Ges	Luft Lärm	CO2	Ges	Luft Lärm	CO2	Ges	Luft Lärm	CO2	Ges	Luft Lärm	CO2
A14-	Brandnertal	Bludenz Bürs	0,38	0,0077	0,0358	0,38	0,0077	0,0358	0,53	0,0108	0,0479	0,53	0,0108	0,0479	0,79	0,0124	0,0700	0,79	0,0124	0,0700
A14-	Bludenz Bürs	Bludenz Montafon	0,54	0,0110	0,0508	0,54	0,0110	0,0508	0,75	0,0153	0,0679	0,75	0,0153	0,0679	1,12	0,0175	0,0992	1,12	0,0175	0,0992
A141	KN Bregenz	Bregenz Citytunnel	0,50	0,0100	0,0465	0,50	0,0100	0,0465	0,69	0,0140	0,0622	0,69	0,0140	0,0622	1,03	0,0160	0,0909	1,03	0,0160	0,0909
A21-	KN Steinhäusl	Hochstraß	0,82	0,0165	0,0768	0,82	0,0165	0,0768	1,14	0,0232	0,1026	1,14	0,0232	0,1026	1,70	0,0265	0,1499	1,70	0,0265	0,1499
A21-	Hochstraß	Alland	2,85	0,0578	0,2682	2,85	0,0578	0,2682	3,98	0,0809	0,3584	3,98	0,0809	0,3584	5,92	0,0925	0,5237	5,92	0,0925	0,5237
A21-	Alland	Mayerling	0,58	0,0117	0,0545	0,58	0,0117	0,0545	0,81	0,0164	0,0728	0,81	0,0164	0,0728	1,20	0,0188	0,1063	1,20	0,0188	0,1063
A21-	Mayerling	Heiligenkreuz	1,34	0,0272	0,1261	1,34	0,0272	0,1261	1,87	0,0381	0,1685	1,87	0,0381	0,1685	2,79	0,0435	0,2463	2,79	0,0435	0,2463
A21-	Heiligenkreuz	Hinterbrühl	0,75	0,0152	0,0703	0,75	0,0152	0,0703	1,04	0,0212	0,0940	1,04	0,0212	0,0940	1,55	0,0242	0,1373	1,55	0,0242	0,1373
A21-	Hinterbrühl	Gießhübl	1,40	0,0284	0,1319	1,40	0,0284	0,1319	1,96	0,0398	0,1762	1,96	0,0398	0,1762	2,91	0,0455	0,2575	2,91	0,0455	0,2575
A21-	Gießhübl	Brunn/Gebirge	1,17	0,0238	0,1104	1,17	0,0238	0,1104	1,64	0,0333	0,1475	1,64	0,0333	0,1475	2,44	0,0381	0,2155	2,44	0,0381	0,2155
A21-	Brunn/Gebirge	KN Vösendorf	0,52	0,0106	0,0491	0,52	0,0106	0,0491	0,73	0,0148	0,0656	0,73	0,0148	0,0656	1,08	0,0169	0,0959	1,08	0,0169	0,0959
A22-	KN Wien Kaisermühlen	Kaisermühlen	0,41	0,0084	0,0388	0,41	0,0084	0,0388	0,58	0,0117	0,0518	0,58	0,0117	0,0518	0,86	0,0134	0,0757	0,86	0,0134	0,0757
A22-	Kaisermühlen	Reichsbrücke	0,34	0,0069	0,0322	0,34	0,0069	0,0322	0,48	0,0097	0,0430	0,48	0,0097	0,0430	0,71	0,0111	0,0628	0,71	0,0111	0,0628
A22-	Reichsbrücke	Kagran Vienna International Center	0,13	0,0027	0,0124	0,13	0,0027	0,0124	0,18	0,0037	0,0166	0,18	0,0037	0,0166	0,27	0,0043	0,0242	0,27	0,0043	0,0242
A22-	Kagran Vienna International Center	Brigittenerbrücke	0,21	0,0043	0,0198	0,21	0,0043	0,0198	0,29	0,0060	0,0265	0,29	0,0060	0,0265	0,44	0,0068	0,0387	0,44	0,0068	0,0387
A22-	Brigittenerbrücke	Floridsdorferbrücke	0,34	0,0069	0,0320	0,34	0,0069	0,0320	0,47	0,0097	0,0428	0,47	0,0097	0,0428	0,71	0,0110	0,0625	0,71	0,0110	0,0625
A22-	Floridsdorferbrücke	KN Gürtel Nordbrücke	0,22	0,0044	0,0204	0,22	0,0044	0,0204	0,30	0,0062	0,0273	0,30	0,0062	0,0273	0,45	0,0070	0,0399	0,45	0,0070	0,0399
A22-	KN Gürtel Nordbrücke	Strebersdorf	0,74	0,0150	0,0698	0,74	0,0150	0,0698	1,03	0,0211	0,0932	1,03	0,0211	0,0932	1,54	0,0241	0,1363	1,54	0,0241	0,1363
A221	Wien Nordbrücke	KN Gürtel Nordbrücke	0,22	0,0044	0,0206	0,22	0,0044	0,0206	0,31	0,0062	0,0275	0,31	0,0062	0,0275	0,45	0,0071	0,0402	0,45	0,0071	0,0402
A221	KN Gürtel Nordbrücke	Wien Pragerstraße	0,24	0,0048	0,0222	0,24	0,0048	0,0222	0,33	0,0067	0,0296	0,33	0,0067	0,0296	0,49	0,0076	0,0433	0,49	0,0076	0,0433
A221	Wien Pragerstraße	Wien Neujedlersdorf	0,10	0,0021	0,0097	0,10	0,0021	0,0097	0,14	0,0029	0,0130	0,14	0,0029	0,0130	0,21	0,0033	0,0189	0,21	0,0033	0,0189
A221	Wien Neujedlersdorf	Brünnerstr/Shuttleworthstraße	0,26	0,0053	0,0246	0,26	0,0053	0,0246	0,36	0,0074	0,0329	0,36	0,0074	0,0329	0,54	0,0085	0,0480	0,54	0,0085	0,0480
A22-	Strebersdorf	Korneuburg Ost	1,50	0,0303	0,1406	1,50	0,0303	0,1406	2,08	0,0424	0,1879	2,08	0,0424	0,1879	3,11	0,0485	0,2745	3,11	0,0485	0,2745
A222	Strebersdorf	Wien Vohburggasse	0,19	0,0038	0,0175	0,19	0,0038	0,0175	0,26	0,0053	0,0233	0,26	0,0053	0,0233	0,39	0,0060	0,0341	0,39	0,0060	0,0341
A22-	Korneuburg Ost	KN Korneuburg	0,97	0,0196	0,0907	0,97	0,0196	0,0907	1,35	0,0274	0,1212	1,35	0,0274	0,1212	2,00	0,0313	0,1772	2,00	0,0313	0,1772
A22-	KN Korneuburg	Stockerau Ost	1,40	0,0285	0,1320	1,40	0,0285	0,1320	1,96	0,0398	0,1764	1,96	0,0398	0,1764	2,92	0,0455	0,2578	2,92	0,0455	0,2578
A22-	Stockerau Ost	Stockerau Mitte	0,56	0,0113	0,0526	0,56	0,0113	0,0526	0,78	0,0159	0,0703	0,78	0,0159	0,0703	1,16	0,0182	0,1028	1,16	0,0182	0,1028
A22-	Stockerau Mitte	KN Stockerau/West	0,48	0,0096	0,0447	0,48	0,0096	0,0447	0,66	0,0135	0,0597	0,66	0,0135	0,0597	0,99	0,0154	0,0873	0,99	0,0154	0,0873
A23-	Altmannsdorferstraße	KN Wien Inzersdorf	0,42	0,0084	0,0391	0,42	0,0084	0,0391	0,58	0,0118	0,0523	0,58	0,0118	0,0523	0,86	0,0135	0,0764	0,86	0,0135	0,0764
A23-	KN Wien Inzersdorf	Favoriten	1,05	0,0212	0,0986	1,05	0,0212	0,0986	1,46	0,0297	0,1317	1,46	0,0297	0,1317	2,18	0,0340	0,1924	2,18	0,0340	0,1924
A23-	Favoriten	KN Gürtel Landstraßer Hauptstraße	0,66	0,0133	0,0618	0,66	0,0133	0,0618	0,92	0,0186	0,0826	0,92	0,0186	0,0826	1,36	0,0213	0,1206	1,36	0,0213	0,1206
A23-	KN Gürtel Landstraßer Hauptstraße	St. Marx	0,25	0,0051	0,0235	0,25	0,0051	0,0235	0,35	0,0071	0,0313	0,35	0,0071	0,0313	0,52	0,0081	0,0458	0,52	0,0081	0,0458
A23-	St. Marx	KN Wien Prater	0,21	0,0043	0,0199	0,21	0,0043	0,0199	0,30	0,0060	0,0266	0,30	0,0060	0,0266	0,44	0,0069	0,0389	0,44	0,0069	0,0389
A23-	KN Wien Prater	Handelskai	0,47	0,0095	0,0442	0,47	0,0095	0,0442	0,66	0,0133	0,0591	0,66	0,0133	0,0591	0,98	0,0152	0,0863	0,98	0,0152	0,0863
A23-	Handelskai	KN Wien Kaisermühlen	0,22	0,0044	0,0202	0,22	0,0044	0,0202	0,30	0,0061	0,0270	0,30	0,0061	0,0270	0,45	0,0070	0,0395	0,45	0,0070	0,0395
A23-	KN Wien Kaisermühlen	Groß Enzersdorf Stadlau	0,59	0,0120	0,0554	0,59	0,0120	0,0554	0,82	0,0167	0,0741	0,82	0,0167	0,0741	1,22	0,0191	0,1083	1,22	0,0191	0,1083
A23-	Groß Enzersdorf Stadlau	Hirschstetten	0,33	0,0067	0,0311	0,33	0,0067	0,0311	0,46	0,0094	0,0415	0,46	0,0094	0,0415	0,69	0,0107	0,0607	0,69	0,0107	0,0607
A233	KN Gürtel Landstraßer Hauptstraße	Wien Gürtel	0,19	0,0039	0,0181	0,19	0,0039	0,0181	0,27	0,0055	0,0242	0,27	0,0055	0,0242	0,40	0,0063	0,0354	0,40	0,0063	0,0354
A25-	KN A1/A25 Passau Wels	Weißkirchen	2,18	0,0441	0,2045	2,18	0,0441	0,2045	3,03	0,0617	0,2733	3,03	0,0617	0,2733	4,52	0,0705	0,3993	4,52	0,0705	0,3993
A25-	Weißkirchen	Marchtrenk Wels Ost	0,78	0,0157	0,0729	0,78	0,0157	0,0729	1,08	0,0220	0,0974	1,08	0,0220	0,0974	1,61	0,0251	0,1423	1,61	0,0251	0,1423
A25-	Marchtrenk Wels Ost	ÖBB Terminal Wels	0,21	0,0042	0,0196	0,21	0,0042	0,0196	0,29	0,0059	0,0262	0,29	0,0059	0,0262	0,43	0,0068	0,0383	0,43	0,0068	0,0383
A25-	ÖBB Terminal Wels	Wels Nord	1,00	0,0203	0,0940	1,00	0,0203	0,0940	1,39	0,0284	0,1256	1,39	0,0284	0,1256	2,08	0,0324	0,1835	2,08	0,0324	0,1835
A25-	Wels Nord	KN Wels	0,71	0,0144	0,0669	0,71	0,0144	0,0669	0,99	0,0202	0,0893	0,99	0,0202	0,0893	1,48	0,0231	0,1306	1,48	0,0231	0,1306
S01-	KN Vösendorf	Vorarlberger Allee	0,53	0,0107	0,0496	0,53	0,0107	0,0496	0,74	0,0150	0,0662	0,74	0,0150	0,0662	1,10	0,0171	0,0968	1,10	0,0171	0,0968
S01-	Vorarlberger Allee	Laxenburger Str.	0,28	0,0056	0,0260	0,28	0,0056	0,0260	0,39	0,0079	0,0348	0,39	0,0079	0,0348	0,57	0,0090	0,0508	0,57	0,0090	0,0508
S01-	Laxenburger Str.	Güterzentrum Wien Süd	0,34	0,0070	0,0323	0,34	0,0070	0,0323	0,48	0,0097	0,0431	0,48	0,0097	0,0431	0,71	0,0111	0,0630	0,71	0,0111	0,0630
S01-	Güterzentrum Wien Süd	Rothneusiedl	0,22	0,0045	0,0210	0,22	0,0045	0,0210	0,31	0,0063	0,0280	0,31	0,0063	0,0280	0,46	0,0072	0,0410	0,46	0,0072	0,0410
S01-	Rothneusiedl	KN Rustenfeld	0,52	0,0106	0,0491	0,52	0,0106	0,0491	0,73	0,0148	0,0656	0,73	0,0148	0,0656	1,08	0,0169	0,0958	1,08	0,0169	0,0958
S01-	KN Rustenfeld	Rannersdorf	0,73	0,0148	0,0689	0,73	0,0148	0,0689	1,02	0,0208	0,0920	1,02	0,0208	0,0920	1,52	0,0237	0,1345	1,52	0,0237	0,1345
S011	KN Rustenfeld	Leopoldsdorf (B16)	0,32	0,0066																

STR-KENNZAHL	MAUTABSCHNITT VON	MAUTABSCHNITT BIS	Omnibusse / CO2-Emissionsklasse 2 / EURO VI																	
			Kat. 2						Kat. 3						Kat. 4					
			Tag			Nacht			Tag			Nacht			Tag			Nacht		
			Ges	Luft Lärm	CO2	Ges	Luft Lärm	CO2	Ges	Luft Lärm	CO2	Ges	Luft Lärm	CO2	Ges	Luft Lärm	CO2	Ges	Luft Lärm	CO2
S03-	Großstelzendorf	Hollabrunn Süd	1,13	0,0229	0,1063	1,13	0,0229	0,1063	1,58	0,0321	0,1420	1,58	0,0321	0,1420	2,35	0,0366	0,2075	2,35	0,0366	0,2075
S03-	Hollabrunn Süd	Hollabrunn Mitte	0,32	0,0066	0,0304	0,32	0,0066	0,0304	0,45	0,0092	0,0406	0,45	0,0092	0,0406	0,67	0,0105	0,0594	0,67	0,0105	0,0594
S03-	Hollabrunn Mitte	Hollabrunn Nord	0,73	0,0149	0,0689	0,73	0,0149	0,0689	1,02	0,0208	0,0921	1,02	0,0208	0,0921	1,52	0,0238	0,1345	1,52	0,0238	0,1345
S03-	Hollabrunn Nord	Wullersdorf	1,41	0,0285	0,1321	1,41	0,0285	0,1321	1,96	0,0399	0,1766	1,96	0,0399	0,1766	2,92	0,0456	0,2580	2,92	0,0456	0,2580
S03-	Wullersdorf	Guntersdorf	0,97	0,0197	0,0915	0,97	0,0197	0,0915	1,36	0,0276	0,1223	1,36	0,0276	0,1223	2,02	0,0316	0,1787	2,02	0,0316	0,1787
S04-	KN Mattersburg	Sigleß	0,58	0,0118	0,0549	0,58	0,0118	0,0549	0,81	0,0166	0,0734	0,81	0,0166	0,0734	1,21	0,0189	0,1073	1,21	0,0189	0,1073
S04-	Sigleß	Bad Sauerbrunn	1,37	0,0277	0,1284	1,37	0,0277	0,1284	1,90	0,0387	0,1715	1,90	0,0387	0,1715	2,84	0,0443	0,2506	2,84	0,0443	0,2506
S04-	Bad Sauerbrunn	Neudörf	0,57	0,0116	0,0539	0,57	0,0116	0,0539	0,80	0,0163	0,0721	0,80	0,0163	0,0721	1,19	0,0186	0,1053	1,19	0,0186	0,1053
S04-	Neudörf	Wr.Neustadt Ost	0,60	0,0122	0,0565	0,60	0,0122	0,0565	0,84	0,0170	0,0755	0,84	0,0170	0,0755	1,25	0,0195	0,1103	1,25	0,0195	0,1103
S04-	Wr.Neustadt Ost	Katzelsdorf	0,28	0,0057	0,0264	0,28	0,0057	0,0264	0,39	0,0080	0,0353	0,39	0,0080	0,0353	0,58	0,0091	0,0516	0,58	0,0091	0,0516
S04-	Katzelsdorf	Langenkirchen	0,24	0,0048	0,0221	0,24	0,0048	0,0221	0,33	0,0067	0,0296	0,33	0,0067	0,0296	0,49	0,0076	0,0432	0,49	0,0076	0,0432
S04-	Langenkirchen	Wr.Neustadt Süd	0,21	0,0042	0,0196	0,21	0,0042	0,0196	0,29	0,0059	0,0262	0,29	0,0059	0,0262	0,43	0,0068	0,0383	0,43	0,0068	0,0383
S04-	Wr.Neustadt Süd	KN Wr. Neustadt	0,35	0,0070	0,0325	0,35	0,0070	0,0325	0,48	0,0098	0,0434	0,48	0,0098	0,0434	0,72	0,0112	0,0634	0,72	0,0112	0,0634
S05-	KN Stockerau/West	Tulln	2,38	0,0483	0,2241	2,38	0,0483	0,2241	3,32	0,0676	0,2995	3,32	0,0676	0,2995	4,95	0,0773	0,4376	4,95	0,0773	0,4376
S05-	Tulln	Königsbrunn / Wagram	2,96	0,0600	0,2785	2,96	0,0600	0,2785	4,13	0,0840	0,3721	4,13	0,0840	0,3721	6,15	0,0960	0,5438	6,15	0,0960	0,5438
S05-	Königsbrunn / Wagram	Kirchberg/Wagram	0,80	0,0161	0,0748	0,80	0,0161	0,0748	1,11	0,0226	0,1000	1,11	0,0226	0,1000	1,65	0,0258	0,1461	1,65	0,0258	0,1461
S05-	Kirchberg/Wagram	Fels / Wagram	0,60	0,0121	0,0561	0,60	0,0121	0,0561	0,83	0,0169	0,0749	0,83	0,0169	0,0749	1,24	0,0193	0,1094	1,24	0,0193	0,1094
S05-	Fels / Wagram	Grafenwörth	1,37	0,0278	0,1290	1,37	0,0278	0,1290	1,91	0,0389	0,1724	1,91	0,0389	0,1724	2,85	0,0445	0,2520	2,85	0,0445	0,2520
S05-	Grafenwörth	Jettsdorf	0,61	0,0124	0,0577	0,61	0,0124	0,0577	0,86	0,0174	0,0771	0,86	0,0174	0,0771	1,27	0,0199	0,1127	1,27	0,0199	0,1127
S06-	KN Seebenstein	Neunkirchen	0,94	0,0190	0,0880	0,94	0,0190	0,0880	1,31	0,0266	0,1176	1,31	0,0266	0,1176	1,94	0,0304	0,1719	1,94	0,0304	0,1719
S06-	Neunkirchen	Gloggnitz	3,00	0,0609	0,2823	3,00	0,0609	0,2823	4,19	0,0852	0,3773	4,19	0,0852	0,3773	6,24	0,0974	0,5513	6,24	0,0974	0,5513
S06-	Gloggnitz	Maria Schutz	1,91	0,0388	0,1800	1,91	0,0388	0,1800	2,67	0,0543	0,2405	2,67	0,0543	0,2405	3,97	0,0621	0,3514	3,97	0,0621	0,3514
S06-	Maria Schutz	Spital / Semmering	1,62	0,0329	0,1527	1,62	0,0329	0,1527	2,26	0,0461	0,2041	2,26	0,0461	0,2041	3,37	0,0527	0,2983	3,37	0,0527	0,2983
S06-	Spital / Semmering	Mürzzuschlag Ost	1,36	0,0275	0,1276	1,36	0,0275	0,1276	1,89	0,0385	0,1705	1,89	0,0385	0,1705	2,82	0,0440	0,2492	2,82	0,0440	0,2492
S06-	Mürzzuschlag Ost	Mariazell, Mürzsteg, Mürzzuschlag	1,20	0,0244	0,1131	1,20	0,0244	0,1131	1,68	0,0341	0,1512	1,68	0,0341	0,1512	2,50	0,0390	0,2209	2,50	0,0390	0,2209
S06-	Mariazell, Mürzsteg, Mürzzuschlag	Hönigsberg	0,86	0,0174	0,0807	0,86	0,0174	0,0807	1,20	0,0243	0,1078	1,20	0,0243	0,1078	1,78	0,0278	0,1575	1,78	0,0278	0,1575
S06-	Hönigsberg	Langenwang	0,47	0,0096	0,0446	0,47	0,0096	0,0446	0,66	0,0135	0,0596	0,66	0,0135	0,0596	0,99	0,0154	0,0871	0,99	0,0154	0,0871
S06-	Langenwang	Krieglach	0,56	0,0114	0,0530	0,56	0,0114	0,0530	0,79	0,0160	0,0708	0,79	0,0160	0,0708	1,17	0,0183	0,1035	1,17	0,0183	0,1035
S06-	Krieglach	Mitterdorf	1,42	0,0289	0,1339	1,42	0,0289	0,1339	1,99	0,0404	0,1790	1,99	0,0404	0,1790	2,96	0,0462	0,2615	2,96	0,0462	0,2615
S06-	Mitterdorf	Kindberg Ost	1,45	0,0294	0,1362	1,45	0,0294	0,1362	2,02	0,0411	0,1820	2,02	0,0411	0,1820	3,01	0,0470	0,2659	3,01	0,0470	0,2659
S06-	Kindberg Ost	Kindberg West	0,31	0,0063	0,0292	0,31	0,0063	0,0292	0,43	0,0088	0,0391	0,43	0,0088	0,0391	0,65	0,0101	0,0571	0,65	0,0101	0,0571
S06-	Kindberg West	Kindbergdörf	0,31	0,0063	0,0292	0,31	0,0063	0,0292	0,43	0,0088	0,0390	0,43	0,0088	0,0390	0,65	0,0101	0,0570	0,65	0,0101	0,0570
S06-	Kindbergdörf	Allerheiligen Mürzhofen	0,70	0,0142	0,0658	0,70	0,0142	0,0658	0,98	0,0199	0,0879	0,98	0,0199	0,0879	1,45	0,0227	0,1285	1,45	0,0227	0,1285
S06-	Allerheiligen Mürzhofen	St. Marein	1,05	0,0213	0,0988	1,05	0,0213	0,0988	1,47	0,0298	0,1321	1,47	0,0298	0,1321	2,18	0,0341	0,1930	2,18	0,0341	0,1930
S06-	St. Marein	Kapfenberg	0,75	0,0151	0,0701	0,75	0,0151	0,0701	1,04	0,0211	0,0936	1,04	0,0211	0,0936	1,55	0,0242	0,1368	1,55	0,0242	0,1368
S06-	Kapfenberg	KN Bruck/Mur	1,39	0,0282	0,1308	1,39	0,0282	0,1308	1,94	0,0395	0,1748	1,94	0,0395	0,1748	2,89	0,0451	0,2554	2,89	0,0451	0,2554
S06-	KN Bruck/Mur	ASt Bruck/Mur West	1,19	0,0242	0,1122	1,19	0,0242	0,1122	1,66	0,0339	0,1499	1,66	0,0339	0,1499	2,48	0,0387	0,2191	2,48	0,0387	0,2191
S06-	ASt Bruck/Mur West	Niklasdorf	1,10	0,0223	0,1037	1,10	0,0223	0,1037	1,54	0,0313	0,1385	1,54	0,0313	0,1385	2,29	0,0357	0,2024	2,29	0,0357	0,2024
S06-	Niklasdorf	Leoben Ost	1,18	0,0238	0,1106	1,18	0,0238	0,1106	1,64	0,0334	0,1477	1,64	0,0334	0,1477	2,44	0,0381	0,2159	2,44	0,0381	0,2159
S06-	Leoben Ost	Leoben West	1,32	0,0267	0,1239	1,32	0,0267	0,1239	1,84	0,0374	0,1655	1,84	0,0374	0,1655	2,74	0,0427	0,2419	2,74	0,0427	0,2419
S06-	Leoben West	St. Michael	1,25	0,0253	0,1176	1,25	0,0253	0,1176	1,74	0,0355	0,1571	1,74	0,0355	0,1571	2,60	0,0405	0,2296	2,60	0,0405	0,2296
S06-	St. Michael	KN St. Michael	0,38	0,0077	0,0358	0,38	0,0077	0,0358	0,53	0,0108	0,0478	0,53	0,0108	0,0478	0,79	0,0123	0,0698	0,79	0,0123	0,0698
S07-	KN Riegersdorf	Fürstenfeld	2,13	0,0431	0,2000	2,13	0,0431	0,2000	2,97	0,0603	0,2672	2,97	0,0603	0,2672	4,42	0,0690	0,3905	4,42	0,0690	0,3905
S07-	Fürstenfeld	Rudersdorf	0,55	0,0111	0,0516	0,55	0,0111	0,0516	0,77	0,0156	0,0689	0,77	0,0156	0,0689	1,14	0,0178	0,1007	1,14	0,0178	0,1007
S07-	Rudersdorf	Dobersdorf	1,30	0,0264	0,1225	1,30	0,0264	0,1225	1,82	0,0370	0,1637	1,82	0,0370	0,1637	2,71	0,0422	0,2392	2,71	0,0422	0,2392
S10-	Unterweikersdorf	Neumarkt	1,65	0,0335	0,1554	1,65	0,0335	0,1554	2,30	0,0469	0,2076	2,30	0,0469	0,2076	3,43	0,0536	0,3034	3,43	0,0536	0,3034
S10-	Neumarkt	Kefermarkt	0,95	0,0192	0,0892	0,95	0,0192	0,0892	1,32	0,0269	0,1192	1,32	0,0269	0,1192	1,97	0,0308	0,1742	1,97	0,0308	0,1742
S10-	Kefermarkt	Freistadt / Süd	1,02	0,0207	0,0960	1,02	0,0207	0,0960	1,42	0,0290	0,1282	1,42	0,0290	0,1282	2,12	0,0331	0,1874	2,12	0,0331	0,1874
S10-	Freistadt / Süd	Grünbach Sandl	1,08	0,0219	0,1015	1,08	0,0219	0,1015	1,51	0,0306	0,1357	1,51	0,0306	0,1357	2,24	0,0350	0,1982	2,24	0,0350	0,1982
S10-	Grünbach Sandl	Freistadt / Nord	0,30	0,0060	0,0279	0,30	0,0060	0,0279	0,41</											

STR-KENNZAHL	MAUTABSCHNITT VON	MAUTABSCHNITT BIS	Omnibusse / CO ₂ -Emissionsklasse 2 / EURO VI																	
			Kat. 2			Kat. 3			Kat. 4											
			Tag		Nacht	Tag		Nacht	Tag		Nacht									
Ges	Luft Lärm	CO ₂	Ges	Luft Lärm	CO ₂	Ges	Luft Lärm	CO ₂	Ges	Luft Lärm	CO ₂	Ges	Luft Lärm	CO ₂						
S31-	Neutal	Stoob Süd	0,90	0,0182	0,0843	0,90	0,0182	0,0843	1,25	0,0254	0,1126	1,25	0,0254	0,1126	1,86	0,0291	0,1645	1,86	0,0291	0,1645
S31-	Stoob Süd	Oberpullendorf	0,98	0,0198	0,0920	0,98	0,0198	0,0920	1,36	0,0278	0,1229	1,36	0,0278	0,1229	2,03	0,0317	0,1796	2,03	0,0317	0,1796
S33-	KN St. Pölten	St. Pölten Ost	0,53	0,0108	0,0499	0,53	0,0108	0,0499	0,74	0,0151	0,0667	0,74	0,0151	0,0667	1,10	0,0172	0,0975	1,10	0,0172	0,0975
S33-	St. Pölten Ost	St. Pölten Nord	0,94	0,0190	0,0882	0,94	0,0190	0,0882	1,31	0,0266	0,1179	1,31	0,0266	0,1179	1,95	0,0304	0,1723	1,95	0,0304	0,1723
S33-	St. Pölten Nord	Herzogenburg Süd	0,99	0,0201	0,0934	0,99	0,0201	0,0934	1,39	0,0282	0,1248	1,39	0,0282	0,1248	2,06	0,0322	0,1824	2,06	0,0322	0,1824
S33-	Herzogenburg Süd	Herzogenburg Stadt	0,53	0,0108	0,0499	0,53	0,0108	0,0499	0,74	0,0151	0,0667	0,74	0,0151	0,0667	1,10	0,0172	0,0974	1,10	0,0172	0,0974
S33-	Herzogenburg Stadt	Herzogenburg Nord	0,29	0,0060	0,0277	0,29	0,0060	0,0277	0,41	0,0083	0,0370	0,41	0,0083	0,0370	0,61	0,0095	0,0540	0,61	0,0095	0,0540
S33-	Herzogenburg Nord	Traismauer Süd	1,43	0,0290	0,1346	1,43	0,0290	0,1346	2,00	0,0406	0,1798	2,00	0,0406	0,1798	2,97	0,0464	0,2628	2,97	0,0464	0,2628
S33-	Traismauer Süd	Traismauer Nord	0,73	0,0148	0,0684	0,73	0,0148	0,0684	1,01	0,0207	0,0915	1,01	0,0207	0,0915	1,51	0,0236	0,1336	1,51	0,0236	0,1336
S33-	Traismauer Nord	Jettsdorf	1,23	0,0249	0,1156	1,23	0,0249	0,1156	1,71	0,0349	0,1544	1,71	0,0349	0,1544	2,55	0,0399	0,2257	2,55	0,0399	0,2257
S35-	KN Bruck/Mur	Pernegg	1,50	0,0305	0,1413	1,50	0,0305	0,1413	2,09	0,0426	0,1888	2,09	0,0426	0,1888	3,12	0,0487	0,2759	3,12	0,0487	0,2759
S35-	Pernegg	Mixnitz/Mautstatt	1,09	0,0221	0,1028	1,09	0,0221	0,1028	1,52	0,0310	0,1373	1,52	0,0310	0,1373	2,27	0,0354	0,2006	2,27	0,0354	0,2006
S35-	Mixnitz/Mautstatt	Röthelstein	1,31	0,0266	0,1232	1,31	0,0266	0,1232	1,83	0,0372	0,1646	1,83	0,0372	0,1646	2,72	0,0425	0,2405	2,72	0,0425	0,2405
S35-	Röthelstein	Laufnitzdorf	0,63	0,0128	0,0594	0,63	0,0128	0,0594	0,88	0,0179	0,0793	0,88	0,0179	0,0793	1,31	0,0205	0,1159	1,31	0,0205	0,1159
S35-	Laufnitzdorf	Rothleiten	0,72	0,0145	0,0675	0,72	0,0145	0,0675	1,00	0,0204	0,0902	1,00	0,0204	0,0902	1,49	0,0233	0,1318	1,49	0,0233	0,1318
S35-	Rothleiten	Frohneiten Nord	0,45	0,0091	0,0420	0,45	0,0091	0,0420	0,62	0,0127	0,0562	0,62	0,0127	0,0562	0,93	0,0145	0,0821	0,93	0,0145	0,0821
S35-	Frohneiten Nord	Frohneiten	0,21	0,0042	0,0194	0,21	0,0042	0,0194	0,29	0,0059	0,0259	0,29	0,0059	0,0259	0,43	0,0067	0,0379	0,43	0,0067	0,0379
S35-	Frohneiten	Badl Peggau	1,39	0,0281	0,1304	1,39	0,0281	0,1304	1,93	0,0393	0,1742	1,93	0,0393	0,1742	2,88	0,0450	0,2546	2,88	0,0450	0,2546
S35-	Badl Peggau	Peggau Mitte	0,46	0,0094	0,0436	0,46	0,0094	0,0436	0,65	0,0132	0,0583	0,65	0,0132	0,0583	0,96	0,0150	0,0852	0,96	0,0150	0,0852
S35-	Peggau Mitte	KN Peggau Deutschfeistritz	0,97	0,0196	0,0908	0,97	0,0196	0,0908	1,35	0,0274	0,1214	1,35	0,0274	0,1214	2,01	0,0313	0,1773	2,01	0,0313	0,1773
S36-	KN St. Michael	St. Stefan ob Leoben	0,80	0,0161	0,0748	0,80	0,0161	0,0748	1,11	0,0226	0,1000	1,11	0,0226	0,1000	1,65	0,0258	0,1461	1,65	0,0258	0,1461
S36-	St. Stefan ob Leoben	Kraubath	0,86	0,0173	0,0804	0,86	0,0173	0,0804	1,19	0,0243	0,1074	1,19	0,0243	0,1074	1,78	0,0287	0,1570	1,78	0,0287	0,1570
S36-	Kraubath	Feistritz St. Lorenzen	1,50	0,0304	0,1412	1,50	0,0304	0,1412	2,09	0,0426	0,1887	2,09	0,0426	0,1887	3,12	0,0487	0,2757	3,12	0,0487	0,2757
S36-	Feistritz St. Lorenzen	Knittelfeld Ost	1,72	0,0349	0,1621	1,72	0,0349	0,1621	2,40	0,0489	0,2166	2,40	0,0489	0,2166	3,58	0,0559	0,3165	3,58	0,0559	0,3165
S36-	Knittelfeld Ost	Knittelfeld West	0,73	0,0148	0,0687	0,73	0,0148	0,0687	1,02	0,0207	0,0919	1,02	0,0207	0,0919	1,52	0,0237	0,1342	1,52	0,0237	0,1342
S36-	Knittelfeld West	Zeltweg Ost Spielberg	0,23	0,0046	0,0215	0,23	0,0046	0,0215	0,32	0,0065	0,0287	0,32	0,0065	0,0287	0,47	0,0074	0,0419	0,47	0,0074	0,0419
S36-	Zeltweg Ost Spielberg	Zeltweg West	1,49	0,0301	0,1397	1,49	0,0301	0,1397	2,07	0,0421	0,1866	2,07	0,0421	0,1866	3,08	0,0482	0,2727	3,08	0,0482	0,2727
S36-	Zeltweg West	Judenburg Ost Fohnsdorf	0,75	0,0151	0,0702	0,75	0,0151	0,0702	1,04	0,0212	0,0938	1,04	0,0212	0,0938	1,55	0,0242	0,1371	1,55	0,0242	0,1371
S36-	Judenburg Ost Fohnsdorf	Judenburg West	1,16	0,0235	0,1089	1,16	0,0235	0,1089	1,62	0,0329	0,1456	1,62	0,0329	0,1456	2,41	0,0376	0,2127	2,41	0,0376	0,2127
S36-	As B317 Ost	St. Georgen Ost	0,12	0,0025	0,0114	0,12	0,0025	0,0114	0,17	0,0034	0,0152	0,17	0,0034	0,0152	0,25	0,0039	0,0222	0,25	0,0039	0,0222
S36-	St. Georgen Ost	St. Georgen West	0,22	0,0045	0,0211	0,22	0,0045	0,0211	0,31	0,0064	0,0282	0,31	0,0064	0,0282	0,47	0,0073	0,0412	0,47	0,0073	0,0412
S36-	St. Georgen West	Unzmarkt Ost	0,91	0,0184	0,0853	0,91	0,0184	0,0853	1,26	0,0257	0,1140	1,26	0,0257	0,1140	1,88	0,0294	0,1666	1,88	0,0294	0,1666
S36-	Unzmarkt Ost	Unzmarkt West	0,34	0,0069	0,0321	0,34	0,0069	0,0321	0,48	0,0097	0,0429	0,48	0,0097	0,0429	0,71	0,0111	0,0626	0,71	0,0111	0,0626
S36-	Unzmarkt West	As B317 (prov.)	0,28	0,0056	0,0260	0,28	0,0056	0,0260	0,39	0,0078	0,0347	0,39	0,0078	0,0347	0,57	0,0090	0,0507	0,57	0,0090	0,0507
S37-	St. Veit Nord / Kraig	St. Veit Mitte / Brückl	0,70	0,0142	0,0661	0,70	0,0142	0,0661	0,98	0,0199	0,0883	0,98	0,0199	0,0883	1,46	0,0228	0,1290	1,46	0,0228	0,1290
S37-	St. Veit Mitte / Brückl	St. Veit Süd	0,60	0,0121	0,0562	0,60	0,0121	0,0562	0,83	0,0169	0,0751	0,83	0,0169	0,0751	1,24	0,0194	0,1097	1,24	0,0194	0,1097
S37-	St. Veit Süd	St. Veit Industriegebiet	0,45	0,0091	0,0422	0,45	0,0091	0,0422	0,63	0,0127	0,0564	0,63	0,0127	0,0564	0,93	0,0146	0,0824	0,93	0,0146	0,0824
S37-	St. Veit Industriegebiet	Maria Saal	1,58	0,0319	0,1482	1,58	0,0319	0,1482	2,20	0,0447	0,1980	2,20	0,0447	0,1980	3,27	0,0511	0,2894	3,27	0,0511	0,2894
S37-	Maria Saal	Karnburg	0,56	0,0114	0,0529	0,56	0,0114	0,0529	0,78	0,0160	0,0707	0,78	0,0160	0,0707	1,17	0,0182	0,1033	1,17	0,0182	0,1033
S37-	Karnburg	Klagenfurt Nord	0,49	0,0100	0,0462	0,49	0,0100	0,0462	0,68	0,0139	0,0617	0,68	0,0139	0,0617	1,02	0,0159	0,0902	1,02	0,0159	0,0902
A01-	Preßbaum	Wien Auhof	3,44	0,0697	0,3232	3,44	0,0697	0,3232	4,79	0,0975	0,4318	4,79	0,0975	0,4318	7,14	0,1114	0,6310	7,14	0,1114	0,6310
A01-	KN Steinhäusl	Preßbaum	1,94	0,0394	0,1826	1,94	0,0394	0,1826	2,71	0,0551	0,2440	2,71	0,0551	0,2440	4,03	0,0630	0,3566	4,03	0,0630	0,3566
A01-	Altengbach	KN Steinhäusl	1,14	0,0231	0,1074	1,14	0,0231	0,1074	1,59	0,0324	0,1435	1,59	0,0324	0,1435	2,37	0,0370	0,2096	2,37	0,0370	0,2096
A01-	St. Christophen	Altengbach	1,36	0,0276	0,1280	1,36	0,0276	0,1280	1,90	0,0386	0,1711	1,90	0,0386	0,1711	2,83	0,0442	0,2500	2,83	0,0442	0,2500
A01-	Böheimkirchen	St. Christophen	1,63	0,0331	0,1536	1,63	0,0331	0,1536	2,28	0,0463	0,2052	2,28	0,0463	0,2052	3,39	0,0530	0,2998	3,39	0,0530	0,2998
A01-	KN St. Pölten	Böheimkirchen	1,60	0,0324	0,1502	1,60	0,0324	0,1502	2,23	0,0453	0,2007	2,23	0,0453	0,2007	3,32	0,0518	0,2933	3,32	0,0518	0,2933
A01-	St. Pölten Süd	KN St. Pölten	1,13	0,0230	0,1066	1,13	0,0230	0,1066	1,58	0,0322	0,1424	1,58	0,0322	0,1424	2,35	0,0367	0,2081	2,35	0,0367	0,2081
A01-	Loosdorf	St. Pölten Süd	3,93	0,0796	0,3695	3,93	0,0796	0,3695	5,48	0,1115	0,4938	5,48	0,1115	0,4938	8,16	0,1274	0,7215	8,16	0,1274	0,7215
A01-	Melk	Loosdorf	1,44	0,0292	0,1354	1,44	0,0292	0,1354	2,01	0,0409	0,1809	2,01	0,0409	0,1809	2,99	0,0467	0,2644	2,99	0,0467	0,2644
A01-	Pöchlarn	Melk	2,55	0,0517	0,2400	2,55	0,0517	0,240												

STR-KENNZAHL	MAUTABSCHNITT VON	MAUTABSCHNITT BIS	Omnibusse / CO2-Emissionsklasse 2 / EURO VI																	
			Kat. 2						Kat. 3						Kat. 4					
			Tag			Nacht			Tag			Nacht			Tag			Nacht		
			Ges	Luft Lärm	CO2	Ges	Luft Lärm	CO2	Ges	Luft Lärm	CO2	Ges	Luft Lärm	CO2	Ges	Luft Lärm	CO2	Ges	Luft Lärm	CO2
A01-	Thalgau	Mondsee	2,36	0,0478	0,2219	2,36	0,0478	0,2219	3,29	0,0669	0,2965	3,29	0,0669	0,2965	4,90	0,0765	0,4332	4,90	0,0765	0,4332
A01-	Wallersee	Thalgau	1,80	0,0364	0,1691	1,80	0,0364	0,1691	2,51	0,0510	0,2259	2,51	0,0510	0,2259	3,73	0,0583	0,3301	3,73	0,0583	0,3301
A01-	Salzburg Nord	Wallersee	1,74	0,0353	0,1637	1,74	0,0353	0,1637	2,43	0,0494	0,2187	2,43	0,0494	0,2187	3,61	0,0564	0,3195	3,61	0,0564	0,3195
A01-	Salzburg Bergheim-West	Salzburg Nord	0,39	0,0080	0,0369	0,39	0,0080	0,0369	0,55	0,0111	0,0493	0,55	0,0111	0,0493	0,81	0,0127	0,0720	0,81	0,0127	0,0720
A01-	Messe	Salzburg Bergheim-West	0,19	0,0038	0,0177	0,19	0,0038	0,0177	0,26	0,0053	0,0236	0,26	0,0053	0,0236	0,39	0,0061	0,0345	0,39	0,0061	0,0345
A01-	Salzburg Mitte Freilassing	Messe	0,25	0,0051	0,0235	0,25	0,0051	0,0235	0,35	0,0071	0,0314	0,35	0,0071	0,0314	0,52	0,0081	0,0459	0,52	0,0081	0,0459
A01-	Kleßheim	Salzburg Mitte Freilassing	0,31	0,0062	0,0288	0,31	0,0062	0,0288	0,43	0,0087	0,0385	0,43	0,0087	0,0385	0,64	0,0099	0,0563	0,64	0,0099	0,0563
A01-	Siezenheim	Kleßheim	0,43	0,0086	0,0400	0,43	0,0086	0,0400	0,59	0,0121	0,0534	0,59	0,0121	0,0534	0,88	0,0138	0,0781	0,88	0,0138	0,0781
A01-	Flughafen	Siezenheim	0,21	0,0043	0,0201	0,21	0,0043	0,0201	0,30	0,0061	0,0268	0,30	0,0061	0,0268	0,44	0,0069	0,0392	0,44	0,0069	0,0392
A01-	Wals Salzburg West	Flughafen	0,26	0,0053	0,0246	0,26	0,0053	0,0246	0,36	0,0074	0,0328	0,36	0,0074	0,0328	0,54	0,0085	0,0480	0,54	0,0085	0,0480
A01-	KN Salzburg	Wals Salzburg West	0,39	0,0079	0,0368	0,39	0,0079	0,0368	0,55	0,0111	0,0491	0,55	0,0111	0,0491	0,81	0,0127	0,0718	0,81	0,0127	0,0718
A01-	Staatsgrenze Walsberg	KN Salzburg	0,66	0,0135	0,0625	0,66	0,0135	0,0625	0,93	0,0189	0,0835	0,93	0,0189	0,0835	1,38	0,0215	0,1220	1,38	0,0215	0,1220
A02-	KN Vösendorf	KN Wien Inzersdorf	0,83	0,0169	0,0782	0,83	0,0169	0,0782	1,16	0,0236	0,1045	1,16	0,0236	0,1045	1,73	0,0270	0,1527	1,73	0,0270	0,1527
A02-	Mödling	KN Vösendorf	0,57	0,0115	0,0532	0,57	0,0115	0,0532	0,79	0,0160	0,0710	0,79	0,0160	0,0710	1,17	0,0183	0,1038	1,17	0,0183	0,1038
A02-	Wr. Neudorf	Mödling	0,54	0,0109	0,0507	0,54	0,0109	0,0507	0,75	0,0153	0,0678	0,75	0,0153	0,0678	1,12	0,0175	0,0990	1,12	0,0175	0,0990
A02-	Wr. Neudorf IZ/Süd	Wr. Neudorf	0,59	0,0120	0,0558	0,59	0,0120	0,0558	0,83	0,0168	0,0746	0,83	0,0168	0,0746	1,23	0,0192	0,1089	1,23	0,0192	0,1089
A02-	KN Guntramsdorf	Wr. Neudorf IZ/Süd	0,87	0,0175	0,0813	0,87	0,0175	0,0813	1,21	0,0245	0,1087	1,21	0,0245	0,1087	1,80	0,0280	0,1588	1,80	0,0280	0,1588
A02-	Traiskirchen	KN Guntramsdorf	0,96	0,0195	0,0906	0,96	0,0195	0,0906	1,34	0,0273	0,1210	1,34	0,0273	0,1210	2,00	0,0312	0,1769	2,00	0,0312	0,1769
A02-	Baden	Traiskirchen	0,54	0,0109	0,0504	0,54	0,0109	0,0504	0,74	0,0152	0,0674	0,74	0,0152	0,0674	1,11	0,0174	0,0984	1,11	0,0174	0,0984
A02-	Bad Vöslau	Baden	0,88	0,0179	0,0828	0,88	0,0179	0,0828	1,23	0,0250	0,1107	1,23	0,0250	0,1107	1,83	0,0286	0,1617	1,83	0,0286	0,1617
A02-	Kottingbrunn	Bad Vöslau	0,64	0,0129	0,0598	0,64	0,0129	0,0598	0,89	0,0180	0,0799	0,89	0,0180	0,0799	1,32	0,0206	0,1168	1,32	0,0206	0,1168
A02-	Leobersdorf	Kottingbrunn	0,56	0,0113	0,0525	0,56	0,0113	0,0525	0,78	0,0158	0,0701	0,78	0,0158	0,0701	1,16	0,0181	0,1225	1,16	0,0181	0,1225
A02-	Wöllersdorf	Leobersdorf	2,23	0,0451	0,2094	2,23	0,0451	0,2094	3,10	0,0632	0,2798	3,10	0,0632	0,2798	4,62	0,0722	0,4088	4,62	0,0722	0,4088
A02-	Wr. Neustadt West	Wöllersdorf	1,45	0,0293	0,1360	1,45	0,0293	0,1360	2,02	0,0410	0,1817	2,02	0,0410	0,1817	3,00	0,0469	0,2655	3,00	0,0469	0,2655
A02-	KN Wr. Neustadt	Wr. Neustadt West	0,58	0,0117	0,0545	0,58	0,0117	0,0545	0,81	0,0164	0,0728	0,81	0,0164	0,0728	1,20	0,0188	0,1063	1,20	0,0188	0,1063
A02-	KN Seebenstein	KN Wr. Neustadt	2,62	0,0531	0,2464	2,62	0,0531	0,2464	3,65	0,0743	0,3292	3,65	0,0743	0,3292	5,44	0,0850	0,4811	5,44	0,0850	0,4811
A02-	Grimmenstein	KN Seebenstein	2,24	0,0453	0,2102	2,24	0,0453	0,2102	3,12	0,0634	0,2808	3,12	0,0634	0,2808	4,64	0,0725	0,4104	4,64	0,0725	0,4104
A02-	Edlitz	Grimmenstein	0,62	0,0125	0,0582	0,62	0,0125	0,0582	0,86	0,0176	0,0777	0,86	0,0176	0,0777	1,29	0,0201	0,1136	1,29	0,0201	0,1136
A02-	Krumbach	Edlitz	1,91	0,0387	0,1797	1,91	0,0387	0,1797	2,66	0,0542	0,2401	2,66	0,0542	0,2401	3,97	0,0620	0,3508	3,97	0,0620	0,3508
A02-	Zöbern	Krumbach	1,01	0,0204	0,0948	1,01	0,0204	0,0948	1,41	0,0286	0,1267	1,41	0,0286	0,1267	2,09	0,0327	0,1852	2,09	0,0327	0,1852
A02-	Aspang	Zöbern	0,13	0,0027	0,0124	0,13	0,0027	0,0124	0,18	0,0037	0,0166	0,18	0,0037	0,0166	0,27	0,0043	0,0242	0,27	0,0043	0,0242
A02-	Schäffern	Aspang	1,60	0,0323	0,1501	1,60	0,0323	0,1501	2,23	0,0453	0,2005	2,23	0,0453	0,2005	3,31	0,0518	0,2930	3,31	0,0518	0,2930
A02-	Pinggau/Friedberg	Schäffern	1,91	0,0386	0,1793	1,91	0,0386	0,1793	2,66	0,0541	0,2395	2,66	0,0541	0,2395	3,96	0,0618	0,3500	3,96	0,0618	0,3500
A02-	Pinkafeld	Pinggau/Friedberg	1,29	0,0262	0,1214	1,29	0,0262	0,1214	1,80	0,0366	0,1623	1,80	0,0366	0,1623	2,68	0,0419	0,2371	2,68	0,0419	0,2371
A02-	Lafnitzal/Oberwart	Pinkafeld	2,69	0,0546	0,2531	2,69	0,0546	0,2531	3,75	0,0764	0,3382	3,75	0,0764	0,3382	5,59	0,0873	0,4943	5,59	0,0873	0,4943
A02-	Hartberg	Lafnitzal/Oberwart	1,06	0,0215	0,0999	1,06	0,0215	0,0999	1,48	0,0301	0,1335	1,48	0,0301	0,1335	2,21	0,0345	0,1951	2,21	0,0345	0,1951
A02-	Sebersdorf/Bad Waltersdorf	Hartberg	2,69	0,0545	0,2528	2,69	0,0545	0,2528	3,75	0,0763	0,3378	3,75	0,0763	0,3378	5,58	0,0872	0,4937	5,58	0,0872	0,4937
A02-	KN Riegersdorf	Sebersdorf/Bad Waltersdorf	2,26	0,0457	0,2121	2,26	0,0457	0,2121	3,14	0,0640	0,2834	3,14	0,0640	0,2834	4,68	0,0731	0,4141	4,68	0,0731	0,4141
A02-	Ilz Fürstenfeld	KN Riegersdorf	0,76	0,0154	0,0714	0,76	0,0154	0,0714	1,06	0,0215	0,0954	1,06	0,0215	0,0954	1,58	0,0246	0,1394	1,58	0,0246	0,1394
A02-	Sinabelkirchen	Ilz Fürstenfeld	2,77	0,0562	0,2606	2,77	0,0562	0,2606	3,86	0,0786	0,3482	3,86	0,0786	0,3482	5,76	0,0899	0,5089	5,76	0,0899	0,5089
A02-	Gleisdorf Süd	Sinabelkirchen	1,83	0,0370	0,1717	1,83	0,0370	0,1717	2,55	0,0518	0,2294	2,55	0,0518	0,2294	3,79	0,0592	0,3352	3,79	0,0592	0,3352
A02-	Gleisdorf West	Gleisdorf Süd	0,79	0,0161	0,0745	0,79	0,0161	0,0745	1,11	0,0225	0,0996	1,11	0,0225	0,0996	1,65	0,0257	0,1455	1,65	0,0257	0,1455
A02-	Laßnitzhöhe	Gleisdorf West	2,08	0,0421	0,1953	2,08	0,0421	0,1953	2,90	0,0589	0,2609	2,90	0,0589	0,2609	4,31	0,0673	0,3812	4,31	0,0673	0,3812
A02-	KN Graz Ost	Laßnitzhöhe	2,60	0,0526	0,2443	2,60	0,0526	0,2443	3,62	0,0737	0,3264	3,62	0,0737	0,3264	5,40	0,0842	0,4770	5,40	0,0842	0,4770
A02-	Graz Feldkirchen Flughafen	KN Graz Ost	0,93	0,0189	0,0879	0,93	0,0189	0,0879	1,30	0,0265	0,1174	1,30	0,0265	0,1174	1,94	0,0303	0,1716	1,94	0,0303	0,1716
A02-	KN Graz West	Graz Feldkirchen Flughafen	0,63	0,0127	0,0588	0,63	0,0127	0,0588	0,87	0,0178	0,0786	0,87	0,0178	0,0786	1,30	0,0203	0,1149	1,30	0,0203	0,1149
A02-	Unterpremstätten	KN Graz West	0,75	0,0152	0,0707	0,75	0,0152	0,0707	1,05	0,0213	0,0945	1,05	0,0213	0,0945	1,56	0,0244	0,1381	1,56	0,0244	0,1381
A02-	Lieboch	Unterpremstätten	1,17	0,0237	0,1099	1,17	0,0237	0,1099	1,63	0,0331	0,1468	1,63	0,0331	0,1468	2,43	0,0379	0,2145	2,43	0,0379	0,2145
A02-	Mooskirchen	Lieboch	1,61	0,0326	0,1515	1,61	0,0326	0,1515	2,25	0,0457	0,2024	2,25	0,0457	0,2024	3,35	0,0522	0,2958	3,35	0,0522	0,2958
A02-	Steinberg	Mooskirchen	1,67	0,0338	0,1568	1,67	0,0338	0,1568	2,32	0,0473	0,2095	2,32	0,							

STR-KENNZAHL	MAUTABSCHNITT VON	MAUTABSCHNITT BIS	Omnibusse / CO ₂ -Emissionsklasse 2 / EURO VI																	
			Kat. 2						Kat. 3						Kat. 4					
			Tag			Nacht			Tag			Nacht			Tag			Nacht		
			Ges	Luft Lärm	CO ₂	Ges	Luft Lärm	CO ₂	Ges	Luft Lärm	CO ₂	Ges	Luft Lärm	CO ₂	Ges	Luft Lärm	CO ₂	Ges	Luft Lärm	CO ₂
A03-	Münchendorf/Achau	KN Guntramsdorf	0,25	0,0050	0,0232	0,25	0,0050	0,0232	0,34	0,0070	0,0310	0,34	0,0070	0,0310	0,51	0,0080	0,0453	0,51	0,0080	0,0453
A03-	Ebreichsdorf Nord	Münchendorf/Achau	1,04	0,0211	0,0978	1,04	0,0211	0,0978	1,45	0,0295	0,1306	1,45	0,0295	0,1306	2,16	0,0337	0,1909	2,16	0,0337	0,1909
A03-	Ebreichsdorf West	Ebreichsdorf Nord	0,85	0,0172	0,0798	0,85	0,0172	0,0798	1,18	0,0241	0,1066	1,18	0,0241	0,1066	1,76	0,0275	0,1558	1,76	0,0275	0,1558
A03-	Pottendorf	Ebreichsdorf West	1,11	0,0226	0,1047	1,11	0,0226	0,1047	1,55	0,0316	0,1399	1,55	0,0316	0,1399	2,31	0,0361	0,2044	2,31	0,0361	0,2044
A03-	Hornstein	Pottendorf	1,83	0,0371	0,1719	1,83	0,0371	0,1719	2,55	0,0519	0,2297	2,55	0,0519	0,2297	3,80	0,0593	0,3357	3,80	0,0593	0,3357
A03-	Müllendorf	Hornstein	1,30	0,0263	0,1127	1,30	0,0263	0,1127	1,67	0,0340	0,1505	1,67	0,0340	0,1505	2,49	0,0388	0,2200	2,49	0,0388	0,2200
A03-	KN Eisenstadt	Müllendorf	1,00	0,0203	0,0942	1,00	0,0203	0,0942	1,40	0,0284	0,1258	1,40	0,0284	0,1258	2,08	0,0325	0,1839	2,08	0,0325	0,1839
A031	Siegendorf	KN Eisenstadt	0,79	0,0160	0,0742	0,79	0,0160	0,0742	1,10	0,0224	0,0992	1,10	0,0224	0,0992	1,64	0,0256	0,1450	1,64	0,0256	0,1450
A041	KN Wien Prater	Stadionbrücke	0,15	0,0029	0,0136	0,15	0,0029	0,0136	0,20	0,0041	0,0182	0,20	0,0041	0,0182	0,30	0,0047	0,0266	0,30	0,0047	0,0266
A04-	Wien Simmeringer Haide	KN Wien Prater	1,00	0,0203	0,0941	1,00	0,0203	0,0941	1,39	0,0284	0,1257	1,39	0,0284	0,1257	2,08	0,0324	0,1837	2,08	0,0324	0,1837
A04-	KN Schwechat	Wien Simmeringer Haide	0,90	0,0182	0,0844	0,90	0,0182	0,0844	1,25	0,0255	0,1128	1,25	0,0255	0,1128	1,87	0,0291	0,1649	1,87	0,0291	0,1649
A04-	Flughafen Wien Schwechat	KN Schwechat	1,30	0,0263	0,1120	1,30	0,0263	0,1120	1,81	0,0368	0,1630	1,81	0,0368	0,1630	2,69	0,0421	0,2382	2,69	0,0421	0,2382
A04-	Fischamend	Flughafen Wien Schwechat	1,45	0,0294	0,1366	1,45	0,0294	0,1366	2,03	0,0412	0,1825	2,03	0,0412	0,1825	3,02	0,0471	0,2667	3,02	0,0471	0,2667
A04-	Bruck/Leitha West	Fischamend	3,19	0,0646	0,2995	3,19	0,0646	0,2995	4,44	0,0904	0,4002	4,44	0,0904	0,4002	6,62	0,1033	0,5849	6,62	0,1033	0,5849
A04-	Bruck/Leitha Ost	Bruck/Leitha West	1,06	0,0214	0,0995	1,06	0,0214	0,0995	1,48	0,0300	0,1329	1,48	0,0300	0,1329	2,20	0,0343	0,1942	2,20	0,0343	0,1942
A04-	KN Bruckneudorf	Bruck/Leitha Ost	0,66	0,0134	0,0621	0,66	0,0134	0,0621	0,92	0,0187	0,0829	0,92	0,0187	0,0829	1,37	0,0214	0,1212	1,37	0,0214	0,1212
A04-	Parndorf	KN Bruckneudorf	0,43	0,0086	0,0400	0,43	0,0086	0,0400	0,59	0,0121	0,0534	0,59	0,0121	0,0534	0,88	0,0138	0,0780	0,88	0,0138	0,0780
A04-	Neusiedl	Parndorf	0,82	0,0167	0,0773	0,82	0,0167	0,0773	1,15	0,0233	0,1032	1,15	0,0233	0,1032	1,71	0,0266	0,1508	1,71	0,0266	0,1508
A04-	Neusiedl/Gewerbepark	Neusiedl	0,19	0,0039	0,0179	0,19	0,0039	0,0179	0,27	0,0054	0,0239	0,27	0,0054	0,0239	0,40	0,0062	0,0350	0,40	0,0062	0,0350
A04-	Weiden/Gols	Neusiedl/Gewerbepark	1,70	0,0345	0,1602	1,70	0,0345	0,1602	2,38	0,0483	0,2141	2,38	0,0483	0,2141	3,54	0,0552	0,3128	3,54	0,0552	0,3128
A04-	Mönchhof	Weiden/Gols	1,24	0,0252	0,1169	1,24	0,0252	0,1169	1,73	0,0353	0,1562	1,73	0,0353	0,1562	2,58	0,0403	0,2282	2,58	0,0403	0,2282
A04-	Nickelsdorf	Mönchhof	1,95	0,0395	0,1831	1,95	0,0395	0,1831	2,72	0,0553	0,2447	2,72	0,0553	0,2447	4,04	0,0631	0,3576	4,04	0,0631	0,3576
A04-	Staatsgrenze Nickelsdorf	Nickelsdorf	0,35	0,0070	0,0324	0,35	0,0070	0,0324	0,48	0,0098	0,0433	0,48	0,0098	0,0433	0,72	0,0112	0,0633	0,72	0,0112	0,0633
A05-	Wolkersdorf Süd	KN Eibesbrunn	0,67	0,0136	0,0631	0,67	0,0136	0,0631	0,94	0,0190	0,0844	0,94	0,0190	0,0844	1,39	0,0218	0,1233	1,39	0,0218	0,1233
A05-	Ulrichskirchen	Wolkersdorf Süd	0,73	0,0147	0,0683	0,73	0,0147	0,0683	1,01	0,0206	0,0912	1,01	0,0206	0,0912	1,51	0,0235	0,1333	1,51	0,0235	0,1333
A05-	Wolkersdorf Nord	Ulrichskirchen	0,47	0,0096	0,0446	0,47	0,0096	0,0446	0,66	0,0135	0,0596	0,66	0,0135	0,0596	0,99	0,0154	0,0871	0,99	0,0154	0,0871
A05-	Hochleithen	Wolkersdorf Nord	0,85	0,0173	0,0800	0,85	0,0173	0,0800	1,19	0,0242	0,1070	1,19	0,0242	0,1070	1,77	0,0276	0,1563	1,77	0,0276	0,1563
A05-	Gaweinstal Mitte	Hochleithen	1,70	0,0345	0,1601	1,70	0,0345	0,1601	2,37	0,0483	0,2140	2,37	0,0483	0,2140	3,54	0,0552	0,3127	3,54	0,0552	0,3127
A05-	Gaweinstal Nord	Gaweinstal Mitte	0,45	0,0091	0,0424	0,45	0,0091	0,0424	0,63	0,0128	0,0566	0,63	0,0128	0,0566	0,94	0,0146	0,0827	0,94	0,0146	0,0827
A05-	Mistelbach Süd	Gaweinstal Nord	0,78	0,0158	0,0731	0,78	0,0158	0,0731	1,08	0,0221	0,0977	1,08	0,0221	0,0977	1,62	0,0252	0,1428	1,62	0,0252	0,1428
A05-	Mistelbach Ost / Wilfersdorf	Mistelbach Süd	1,31	0,0265	0,1227	1,31	0,0265	0,1227	1,82	0,0370	0,1640	1,82	0,0370	0,1640	2,71	0,0423	0,2396	2,71	0,0423	0,2396
A05-	Poysdorf Süd	Mistelbach Ost / Wilfersdorf	1,32	0,0267	0,1239	1,32	0,0267	0,1239	1,84	0,0374	0,1656	1,84	0,0374	0,1656	2,74	0,0427	0,2420	2,74	0,0427	0,2420
A05-	Großkrut	Poysdorf Süd	1,74	0,0352	0,1634	1,74	0,0352	0,1634	2,42	0,0493	0,2184	2,42	0,0493	0,2184	3,61	0,0564	0,3191	3,61	0,0564	0,3191
A05-	Poysdorf Nord	Großkrut	1,69	0,0343	0,1590	1,69	0,0343	0,1590	2,36	0,0480	0,2124	2,36	0,0480	0,2124	3,51	0,0548	0,3104	3,51	0,0548	0,3104
A05-	Drasenhofen West	Drasenhofen Süd	0,52	0,0106	0,0490	0,52	0,0106	0,0490	0,73	0,0148	0,0654	0,73	0,0148	0,0654	1,08	0,0169	0,0956	1,08	0,0169	0,0956
A05-	Drasenhofen Nord	Drasenhofen West	0,74	0,0149	0,0691	0,74	0,0149	0,0691	1,02	0,0208	0,0923	1,02	0,0208	0,0923	1,53	0,0238	0,1349	1,53	0,0238	0,1349
A06-	Potzneusiedl	KN Bruckneudorf	0,14	0,0043	0,0214	0,14	0,0043	0,0214	0,20	0,0064	0,0269	0,20	0,0064	0,0269	0,30	0,0089	0,0392	0,30	0,0089	0,0392
A06-	Gattendorf	Potzneusiedl	0,93	0,0188	0,0874	0,93	0,0188	0,0874	1,30	0,0264	0,1168	1,30	0,0264	0,1168	1,93	0,0301	0,1707	1,93	0,0301	0,1707
A06-	Kittsee	Gattendorf	1,56	0,0315	0,1462	1,56	0,0315	0,1462	2,17	0,0441	0,1954	2,17	0,0441	0,1954	3,23	0,0504	0,2855	3,23	0,0504	0,2855
A06-	Staatsgrenze Kittsee	Kittsee	0,79	0,0160	0,0743	0,79	0,0160	0,0743	1,10	0,0224	0,0992	1,10	0,0224	0,0992	1,64	0,0256	0,1450	1,64	0,0256	0,1450
A07-	Franzosenhausweg	KN Linz	0,56	0,0113	0,0524	0,56	0,0113	0,0524	0,78	0,0158	0,0700	0,78	0,0158	0,0700	1,16	0,0181	0,1023	1,16	0,0181	0,1023
A07-	Salzburger Straße Neue Welt	Franzosenhausweg	0,49	0,0099	0,0457	0,49	0,0099	0,0457	0,68	0,0138	0,0611	0,68	0,0138	0,0611	1,01	0,0158	0,0893	1,01	0,0158	0,0893
A07-	Muldenstraße Bindermichl	Salzburger Straße Neue Welt	0,34	0,0068	0,0317	0,34	0,0068	0,0317	0,47	0,0096	0,0424	0,47	0,0096	0,0424	0,70	0,0109	0,0620	0,70	0,0109	0,0620
A07-	Linz-Hummelhof	Muldenstraße Bindermichl	0,16	0,0033	0,0154	0,16	0,0033	0,0154	0,23	0,0046	0,0206	0,23	0,0046	0,0206	0,34	0,0053	0,0301	0,34	0,0053	0,0301
A07-	Wiener Straße	Linz-Hummelhof	0,23	0,0047	0,0217	0,23	0,0047	0,0217	0,32	0,0065	0,0290	0,32	0,0065	0,0290	0,48	0,0075	0,0423	0,48	0,0075	0,0423
A07-	VOEST	Wiener Straße	0,21	0,0043	0,0201	0,21	0,0043	0,0201	0,30	0,0061	0,0269	0,30	0,0061	0,0269	0,44	0,0069	0,0393	0,44	0,0069	0,0393
A07-	Industriezeile	VOEST	0,17	0,0034	0,0158	0,17	0,0034	0,0158	0,23	0,0048	0,0211	0,23	0,0048	0,0211	0,35	0,0054	0,0308	0,35	0,0054	0,0308
A07-	Prinz Eugenstraße	Industriezeile	0,27	0,0054	0,0251	0,27	0,0054	0,0251	0,37	0,0076	0,0335	0,37	0,0076	0,0335	0,55	0,0086	0,0490	0,55	0,0086	0,0490
A07-	Hafenstraße	Prinz Eugenstraße	0,50	0,0101	0,0469	0,50	0,0101	0,0469	0,70	0,0142	0,0627	0,70	0,0142	0,0627	1,04	0,0162	0,0916	1,04	0,0162	0,0916
A07-	Urfahr	Hafenstraße	0,20	0,0040	0,0184															

STR-KENNZAHL	MAUTABSCHNITT VON	MAUTABSCHNITT BIS	Omnibusse / CO ₂ -Emissionsklasse 2 / EURO VI																	
			Kat. 2						Kat. 3						Kat. 4					
			Tag			Nacht			Tag			Nacht			Tag			Nacht		
			Ges	Luft Lärm	CO ₂	Ges	Luft Lärm	CO ₂	Ges	Luft Lärm	CO ₂	Ges	Luft Lärm	CO ₂	Ges	Luft Lärm	CO ₂	Ges	Luft Lärm	CO ₂
A09-	Rottenmann	Liezen	1,18	0,0239	0,1111	1,18	0,0239	0,1111	1,65	0,0335	0,1485	1,65	0,0335	0,1485	2,45	0,0383	0,2169	2,45	0,0383	0,2169
A09-	Trieben	Rottenmann	2,95	0,0597	0,2770	2,95	0,0597	0,2770	4,11	0,0836	0,3701	4,11	0,0836	0,3701	6,12	0,0955	0,5408	6,12	0,0955	0,5408
A09-	Treglwang	Trieben	2,40	0,0485	0,2252	2,40	0,0485	0,2252	3,34	0,0679	0,3009	3,34	0,0679	0,3009	4,97	0,0777	0,4397	4,97	0,0777	0,4397
A09-	Kalwang	Treglwang	3,22	0,0652	0,3026	3,22	0,0652	0,3026	4,49	0,0913	0,4044	4,49	0,0913	0,4044	6,68	0,1044	0,5909	6,68	0,1044	0,5909
A09-	Mautern	Kalwang	1,50	0,0304	0,1409	1,50	0,0304	0,1409	2,09	0,0425	0,1883	2,09	0,0425	0,1883	3,11	0,0486	0,2752	3,11	0,0486	0,2752
A09-	Kammern	Mautern	1,69	0,0342	0,1585	1,69	0,0342	0,1585	2,35	0,0478	0,2118	2,35	0,0478	0,2118	3,50	0,0547	0,3095	3,50	0,0547	0,3095
A09-	Traboch	Kammern	1,76	0,0357	0,1657	1,76	0,0357	0,1657	2,46	0,0500	0,2215	2,46	0,0500	0,2215	3,66	0,0572	0,3236	3,66	0,0572	0,3236
A09-	Terminal St. Michael	Traboch	0,35	0,0070	0,0325	0,35	0,0070	0,0325	0,48	0,0098	0,0435	0,48	0,0098	0,0435	0,72	0,0112	0,0636	0,72	0,0112	0,0636
A09-	KN St. Michael	Terminal St. Michael	0,65	0,0132	0,0610	0,65	0,0132	0,0610	0,90	0,0184	0,0815	0,90	0,0184	0,0815	1,35	0,0210	0,1191	1,35	0,0210	0,1191
A09-	Übelbach	KN St. Michael	12,76	0,1225	0,5682	12,76	0,1225	0,5682	17,82	0,1715	0,7593	17,82	0,1715	0,7593	26,64	0,1959	1,1095	26,64	0,1959	1,1095
A09-	KN Peggau Deutschfeistritz	Übelbach	2,00	0,0405	0,1879	2,00	0,0405	0,1879	2,79	0,0567	0,2511	2,79	0,0567	0,2511	4,15	0,0648	0,3670	4,15	0,0648	0,3670
A09-	Gratkorn Nord	KN Peggau Deutschfeistritz	0,95	0,0192	0,0890	0,95	0,0192	0,0890	1,32	0,0269	0,1190	1,32	0,0269	0,1190	1,97	0,0307	0,1739	1,97	0,0307	0,1739
A09-	Gratkorn Süd	Gratkorn Nord	1,04	0,0211	0,0978	1,04	0,0211	0,0978	1,45	0,0295	0,1307	1,45	0,0295	0,1307	2,16	0,0337	0,1909	2,16	0,0337	0,1909
A09-	Graz Nord	Gratkorn Süd	0,23	0,0047	0,0217	0,23	0,0047	0,0217	0,32	0,0065	0,0290	0,32	0,0065	0,0290	0,48	0,0075	0,0423	0,48	0,0075	0,0423
A09-	Graz Webling	Graz Nord	2,64	0,0534	0,2479	2,64	0,0534	0,2479	3,68	0,0748	0,3312	3,68	0,0748	0,3312	5,47	0,0855	0,4840	5,47	0,0855	0,4840
A09-	Seiersberg	Graz Webling	0,70	0,0142	0,0659	0,70	0,0142	0,0659	0,98	0,0199	0,0880	0,98	0,0199	0,0880	1,46	0,0227	0,1287	1,46	0,0227	0,1287
A09-	KN Graz West	Seiersberg	0,34	0,0070	0,0322	0,34	0,0070	0,0322	0,48	0,0097	0,0431	0,48	0,0097	0,0431	0,71	0,0111	0,0630	0,71	0,0111	0,0630
A09-	Schwarzlsee	KN Graz West	0,34	0,0069	0,0318	0,34	0,0069	0,0318	0,47	0,0096	0,0425	0,47	0,0096	0,0425	0,70	0,0110	0,0621	0,70	0,0110	0,0621
A09-	Schachenwald / IBC Businesscenter	Schwarzlsee	0,38	0,0077	0,0355	0,38	0,0077	0,0355	0,53	0,0107	0,0475	0,53	0,0107	0,0475	0,79	0,0123	0,0694	0,79	0,0123	0,0694
A09-	Kalsdorf	Schachenwald / IBC Businesscenter	0,38	0,0078	0,0361	0,38	0,0078	0,0361	0,54	0,0109	0,0483	0,54	0,0109	0,0483	0,80	0,0125	0,0706	0,80	0,0125	0,0706
A09-	Werndorf Terminal	Kalsdorf	0,96	0,0195	0,0905	0,96	0,0195	0,0905	1,34	0,0273	0,1209	1,34	0,0273	0,1209	2,00	0,0312	0,1767	2,00	0,0312	0,1767
A09-	Wildon	Werndorf Terminal	1,08	0,0218	0,1011	1,08	0,0218	0,1011	1,50	0,0305	0,1351	1,50	0,0305	0,1351	2,23	0,0349	0,1975	2,23	0,0349	0,1975
A09-	Hengsberg	Wildon	0,53	0,0106	0,0494	0,53	0,0106	0,0494	0,73	0,0149	0,0660	0,73	0,0149	0,0660	1,09	0,0170	0,0964	1,09	0,0170	0,0964
A09-	Lebring	Hengsberg	0,93	0,0189	0,0875	0,93	0,0189	0,0875	1,30	0,0264	0,1169	1,30	0,0264	0,1169	1,93	0,0302	0,1708	1,93	0,0302	0,1708
A09-	Leibnitz	Lebring	1,61	0,0326	0,1514	1,61	0,0326	0,1514	2,25	0,0457	0,2023	2,25	0,0457	0,2023	3,34	0,0522	0,2956	3,34	0,0522	0,2956
A09-	Vogau Straß	Leibnitz	1,97	0,0399	0,1852	1,97	0,0399	0,1852	2,75	0,0559	0,2474	2,75	0,0559	0,2474	4,09	0,0638	0,3615	4,09	0,0638	0,3615
A09-	Gersdorf	Vogau Straß	0,96	0,0194	0,0898	0,96	0,0194	0,0898	1,33	0,0271	0,1200	1,33	0,0271	0,1200	1,98	0,0310	0,1754	1,98	0,0310	0,1754
A09-	Spielfeld	Gersdorf	0,50	0,0102	0,0473	0,50	0,0102	0,0473	0,70	0,0143	0,0632	0,70	0,0143	0,0632	1,05	0,0163	0,0924	1,05	0,0163	0,0924
A09-	Staatsgrenze Spielfeld	Spielfeld	0,46	0,0093	0,0432	0,46	0,0093	0,0432	0,64	0,0130	0,0577	0,64	0,0130	0,0577	0,95	0,0149	0,0843	0,95	0,0149	0,0843
A10-	Salzburg Süd / Anif	KN Salzburg	1,86	0,0376	0,1746	1,86	0,0376	0,1746	2,59	0,0527	0,2332	2,59	0,0527	0,2332	3,86	0,0602	0,3408	3,86	0,0602	0,3408
A10-	Puch Urstein	Salzburg Süd / Anif	0,63	0,0128	0,0592	0,63	0,0128	0,0592	0,88	0,0179	0,0791	0,88	0,0179	0,0791	1,31	0,0204	0,1157	1,31	0,0204	0,1157
A10-	Hallein	Puch Urstein	1,30	0,0264	0,1223	1,30	0,0264	0,1223	1,81	0,0369	0,1634	1,81	0,0369	0,1634	2,70	0,0422	0,2388	2,70	0,0422	0,2388
A10-	Kuchl	Hallein	1,44	0,0293	0,1358	1,44	0,0293	0,1358	2,01	0,0410	0,1815	2,01	0,0410	0,1815	3,00	0,0468	0,2652	3,00	0,0468	0,2652
A10-	Golling / Abtenau	Kuchl	1,45	0,0294	0,1365	1,45	0,0294	0,1365	2,02	0,0412	0,1824	2,02	0,0412	0,1824	3,02	0,0471	0,2666	3,02	0,0471	0,2666
A10-	Paß Lueg	Golling / Abtenau	1,52	0,0307	0,1425	1,52	0,0307	0,1425	2,11	0,0430	0,1904	2,11	0,0430	0,1904	3,15	0,0491	0,2782	3,15	0,0491	0,2782
A10-	Werfen	Paß Lueg	2,16	0,0437	0,2029	2,16	0,0437	0,2029	3,01	0,0612	0,2712	3,01	0,0612	0,2712	4,48	0,0700	0,3962	4,48	0,0700	0,3962
A10-	Pfarrwerfen / Werfen	Werfen	0,28	0,0057	0,0264	0,28	0,0057	0,0264	0,39	0,0080	0,0353	0,39	0,0080	0,0353	0,58	0,0091	0,0516	0,58	0,0091	0,0516
A10-	KN Pongau	Pfarrwerfen / Werfen	0,61	0,0124	0,0574	0,61	0,0124	0,0574	0,85	0,0173	0,0767	0,85	0,0173	0,0767	1,27	0,0198	0,1121	1,27	0,0198	0,1121
A101	Bischofshofen	KN Pongau	0,91	0,0184	0,0854	0,91	0,0184	0,0854	1,27	0,0258	0,1141	1,27	0,0258	0,1141	1,89	0,0294	0,1667	1,89	0,0294	0,1667
A10-	Lammertal Hüttau	KN Pongau	2,48	0,0503	0,2335	2,48	0,0503	0,2335	3,46	0,0704	0,3120	3,46	0,0704	0,3120	5,16	0,0805	0,4559	5,16	0,0805	0,4559
A10-	F. Verbindung GH Eben	Lammertal Hüttau	0,64	0,0130	0,0601	0,64	0,0130	0,0601	0,89	0,0181	0,0803	0,89	0,0181	0,0803	1,33	0,0207	0,1173	1,33	0,0207	0,1173
A10-	Eben	F. Verbindung GH Eben	0,30	0,0060	0,0278	0,30	0,0060	0,0278	0,41	0,0084	0,0372	0,41	0,0084	0,0372	0,61	0,0096	0,0544	0,61	0,0096	0,0544
A10-	Radstadt Altenmarkt Graz	Eben	0,66	0,0133	0,0618	0,66	0,0133	0,0618	0,92	0,0187	0,0826	0,92	0,0187	0,0826	1,37	0,0213	0,1207	1,37	0,0213	0,1207
A10-	Flachau	Radstadt Altenmarkt Graz	0,92	0,0186	0,0865	0,92	0,0186	0,0865	1,28	0,0261	0,1155	1,28	0,0261	0,1155	1,91	0,0298	0,1688	1,91	0,0298	0,1688
A10-	Flachauwinkel	Flachau	3,51	0,0364	0,1687	3,51	0,0364	0,1687	4,91	0,0509	0,2254	4,91	0,0509	0,2254	7,33	0,0582	0,3293	7,33	0,0582	0,3293
A10-	Zederhaus	Flachauwinkel	8,85	0,0916	0,4250	8,85	0,0916	0,4250	12,36	0,1282	0,5680	12,36	0,1282	0,5680	18,48	0,1466	0,8299	18,48	0,1466	0,8299
A10-	St. Michael/Lungau	Zederhaus	5,84	0,0604	0,2804	5,84	0,0604	0,2804	8,16	0,0846	0,3747	8,16	0,0846	0,3747	12,19	0,0967	0,5476	12,19	0,0967	0,5476
A10-	Rennweg Katschberg	St. Michael/Lungau	4,28	0,0443	0,2056	4,28	0,0443	0,2056	5,98	0,0620	0,2747	5,98	0,0620	0,2747	8,94	0,0709	0,4014	8,94	0,0709	0,4014
A102	KN Spittal Millstätter See	Seeboden	0,48	0,0097	0,0450	0,48	0,0097	0,0450	0,67	0,0136	0,0601	0,67	0,0136	0,0601	0,99	0,0155	0,0879	0,99	0,0155	0,0879
A102	Lendorf	KN Spittal Millstätter See	1,03	0,0209	0,0971	1,03	0,0209	0,0971	1,44	0,0293										

STR-KENNZAHL	MAUTABSCHNITT VON	MAUTABSCHNITT BIS	Omnibusse / CO2-Emissionsklasse 2 / EURO VI																	
			Kat. 2						Kat. 3						Kat. 4					
			Tag			Nacht			Tag			Nacht			Tag			Nacht		
			Ges	Luft Lärm	CO2	Ges	Luft Lärm	CO2	Ges	Luft Lärm	CO2	Ges	Luft Lärm	CO2	Ges	Luft Lärm	CO2	Ges	Luft Lärm	CO2
A12-	Innsbruck Mitte	A12 Innsbruck Ost	0,61	0,0105	0,0489	0,61	0,0105	0,0489	0,84	0,0148	0,0654	0,84	0,0148	0,0654	1,26	0,0169	0,0955	1,26	0,0169	0,0955
A12-	A12 Innsbruck West	Innsbruck Mitte	0,79	0,0160	0,0742	0,79	0,0160	0,0742	1,10	0,0224	0,0992	1,10	0,0224	0,0992	1,64	0,0256	0,1450	1,64	0,0256	0,1450
A12-	Innsbruck Kranebitten	A12 Innsbruck West	1,04	0,0210	0,0973	1,04	0,0210	0,0973	1,44	0,0294	0,1300	1,44	0,0294	0,1300	2,15	0,0336	0,1900	2,15	0,0336	0,1900
A12-	Zirl Ost Garmisch Seefeld	Innsbruck Kranebitten	1,20	0,0243	0,1129	1,20	0,0243	0,1129	1,67	0,0341	0,1509	1,67	0,0341	0,1509	2,49	0,0389	0,2205	2,49	0,0389	0,2205
A12-	Zirl West	Zirl Ost Garmisch Seefeld	0,75	0,0152	0,0706	0,75	0,0152	0,0706	1,05	0,0213	0,0944	1,05	0,0213	0,0944	1,56	0,0244	0,1379	1,56	0,0244	0,1379
A12-	Petttau	Zirl West	1,35	0,0273	0,1265	1,35	0,0273	0,1265	1,88	0,0382	0,1690	1,88	0,0382	0,1690	2,79	0,0436	0,2470	2,79	0,0436	0,2470
A12-	Telfs Ost	Petttau	1,36	0,0276	0,1279	1,36	0,0276	0,1279	1,90	0,0386	0,1709	1,90	0,0386	0,1709	2,82	0,0441	0,2497	2,82	0,0441	0,2497
A12-	Telfs West	Telfs Ost	0,66	0,0135	0,0625	0,66	0,0135	0,0625	0,93	0,0188	0,0835	0,93	0,0188	0,0835	1,38	0,0215	0,1219	1,38	0,0215	0,1219
A12-	Mötz Reutte	Telfs West	2,15	0,0435	0,2018	2,15	0,0435	0,2018	2,99	0,0609	0,2697	2,99	0,0609	0,2697	4,46	0,0696	0,3941	4,46	0,0696	0,3941
A12-	Haiming Ötztal	Mötz Reutte	2,50	0,0506	0,2348	2,50	0,0506	0,2348	3,48	0,0708	0,3137	3,48	0,0708	0,3137	5,19	0,0810	0,4584	5,19	0,0810	0,4584
A12-	Imst	Haiming Ötztal	1,99	0,0403	0,1869	1,99	0,0403	0,1869	2,77	0,0564	0,2497	2,77	0,0564	0,2497	4,13	0,0644	0,3649	4,13	0,0644	0,3649
A12-	Imst Au	Imst	0,59	0,0119	0,0551	0,59	0,0119	0,0551	0,82	0,0166	0,0737	0,82	0,0166	0,0737	1,22	0,0190	0,1076	1,22	0,0190	0,1076
A12-	Mils	Imst Au	0,47	0,0096	0,0445	0,47	0,0096	0,0445	0,66	0,0134	0,0595	0,66	0,0134	0,0595	0,98	0,0153	0,0869	0,98	0,0153	0,0869
A12-	Mils Schönwies	Mils	1,16	0,0236	0,1095	1,16	0,0236	0,1095	1,62	0,0330	0,1463	1,62	0,0330	0,1463	2,42	0,0378	0,2138	2,42	0,0378	0,2138
A12-	KN Oberinntal	Mils Schönwies	1,03	0,0209	0,0970	1,03	0,0209	0,0970	1,44	0,0293	0,1296	1,44	0,0293	0,1296	2,14	0,0334	0,1894	2,14	0,0334	0,1894
A12-	Zams	KN Oberinntal	0,27	0,0055	0,0255	0,27	0,0055	0,0255	0,38	0,0077	0,0341	0,38	0,0077	0,0341	0,56	0,0088	0,0498	0,56	0,0088	0,0498
A122	Fließ	KN Oberinntal	1,93	0,0391	0,1814	1,93	0,0391	0,1814	2,69	0,0547	0,2424	2,69	0,0547	0,2424	4,01	0,0626	0,3542	4,01	0,0626	0,3542
A13-	A13 Innsbruck Süd	A12 Innsbruck Ost	2,77	0,0230	0,1066	2,77	0,0230	0,1066	3,87	0,0322	0,1425	3,87	0,0322	0,1425	5,79	0,0368	0,2081	10,45	0,0368	0,2081
A13-	Zenzenhof	A13 Innsbruck Süd	1,10	0,0073	0,0336	1,10	0,0073	0,0336	1,53	0,0102	0,0450	1,53	0,0102	0,0450	2,29	0,0116	0,0657	4,51	0,0116	0,0657
A13-	Igls Patsch	Zenzenhof	2,02	0,0134	0,0622	2,02	0,0134	0,0622	2,83	0,0188	0,0831	2,83	0,0188	0,0831	4,24	0,0214	0,1214	8,33	0,0214	0,1214
A13-	Schönberg Stubaital	Igls Patsch	2,19	0,0145	0,0673	2,19	0,0145	0,0673	3,06	0,0203	0,0899	3,06	0,0203	0,0899	4,58	0,0232	0,1314	9,01	0,0232	0,1314
A13-	Matrei Steinach	Schönberg Stubaital	6,91	0,0458	0,2123	6,91	0,0458	0,2123	9,66	0,0641	0,2837	9,66	0,0641	0,2837	14,46	0,0732	0,4145	28,43	0,0732	0,4145
A13-	Nösslach	Matrei Steinach	5,56	0,0368	0,1708	5,56	0,0368	0,1708	7,77	0,0515	0,2282	7,77	0,0515	0,2282	11,63	0,0589	0,3334	22,87	0,0589	0,3334
A13-	Brenner-Nord	Nösslach	4,99	0,0330	0,1532	4,99	0,0330	0,1532	6,97	0,0462	0,2048	6,97	0,0462	0,2048	10,44	0,0528	0,2992	20,52	0,0528	0,2992
A13-	Staatsgrenze Brennerpass	Brenner-Nord	0,99	0,0065	0,0303	0,99	0,0065	0,0303	1,38	0,0091	0,0405	1,38	0,0091	0,0405	2,06	0,0104	0,0592	4,06	0,0104	0,0592
A131	A13 Innsbruck Süd	A12 Innsbruck West	1,76	0,0151	0,0703	1,76	0,0151	0,0703	2,46	0,0212	0,0938	2,46	0,0212	0,0938	3,67	0,0242	0,1371	6,70	0,0242	0,1371
A14-	Hörbranz Lochau	Staatsgrenze Hörbranz	0,31	0,0063	0,0293	0,31	0,0063	0,0293	0,43	0,0088	0,0391	0,43	0,0088	0,0391	0,65	0,0101	0,0571	0,65	0,0101	0,0571
A14-	KN Bregenz	Hörbranz Lochau	1,91	0,0387	0,1798	1,91	0,0387	0,1798	2,67	0,0542	0,2402	2,67	0,0542	0,2402	3,97	0,0620	0,3510	6,37	0,0620	0,3510
A14-	Lauterach Wolfurt	KN Bregenz	0,10	0,0019	0,0090	0,10	0,0019	0,0090	0,13	0,0027	0,0121	0,13	0,0027	0,0121	0,20	0,0031	0,0176	0,20	0,0031	0,0176
A14-	Wolfurt Lauterach	Lauterach Wolfurt	0,85	0,0172	0,0800	0,85	0,0172	0,0800	1,19	0,0241	0,1069	1,19	0,0241	0,1069	1,77	0,0276	0,1562	1,77	0,0276	0,1562
A14-	Dornbirn Nord Bregenzerwald	Wolfurt Lauterach	0,33	0,0067	0,0309	0,33	0,0067	0,0309	0,46	0,0093	0,0414	0,46	0,0093	0,0414	0,68	0,0107	0,0604	0,68	0,0107	0,0604
A14-	Dornbirn West	Dornbirn Nord Bregenzerwald	0,92	0,0186	0,0865	0,92	0,0186	0,0865	1,28	0,0261	0,1155	1,28	0,0261	0,1155	1,91	0,0298	0,1688	1,91	0,0298	0,1688
A14-	Dornbirn Süd	Dornbirn West	0,46	0,0093	0,0432	0,46	0,0093	0,0432	0,64	0,0130	0,0578	0,64	0,0130	0,0578	0,95	0,0149	0,0844	0,95	0,0149	0,0844
A14-	Hohenems	Dornbirn Süd	0,83	0,0169	0,0784	0,83	0,0169	0,0784	1,16	0,0237	0,1048	1,16	0,0237	0,1048	1,73	0,0270	0,1532	1,73	0,0270	0,1532
A14-	Altach Götzis	Hohenems	0,84	0,0171	0,0793	0,84	0,0171	0,0793	1,18	0,0239	0,1060	1,18	0,0239	0,1060	1,75	0,0274	0,1549	1,75	0,0274	0,1549
A14-	Götzis	Altach Götzis	0,64	0,0130	0,0605	0,64	0,0130	0,0605	0,90	0,0182	0,0808	0,90	0,0182	0,0808	1,34	0,0209	0,1181	1,34	0,0209	0,1181
A14-	Klaus Koblach	Götzis	0,56	0,0113	0,0525	0,56	0,0113	0,0525	0,78	0,0158	0,0702	0,78	0,0158	0,0702	1,16	0,0181	0,1026	1,16	0,0181	0,1026
A14-	Rankweil	Klaus Koblach	0,98	0,0199	0,0923	0,98	0,0199	0,0923	1,37	0,0279	0,1233	1,37	0,0279	0,1233	2,04	0,0318	0,1802	2,04	0,0318	0,1802
A14-	Feldkirch Frastanz	Rankweil	1,40	0,0283	0,1315	1,40	0,0283	0,1315	1,95	0,0397	0,1757	1,95	0,0397	0,1757	2,90	0,0453	0,2568	2,90	0,0453	0,2568
A14-	Nenzing Bludesch	Feldkirch Frastanz	2,21	0,0448	0,2079	2,21	0,0448	0,2079	3,08	0,0627	0,2779	3,08	0,0627	0,2779	4,59	0,0717	0,4060	4,59	0,0717	0,4060
A14-	Bludenz Nüziders	Nenzing Bludesch	1,64	0,0333	0,1544	1,64	0,0333	0,1544	2,29	0,0466	0,2063	2,29	0,0466	0,2063	3,41	0,0532	0,3014	3,41	0,0532	0,3014
A14-	Brandnertal	Bludenz Nüziders	0,23	0,0046	0,0215	0,23	0,0046	0,0215	0,32	0,0065	0,0287	0,32	0,0065	0,0287	0,47	0,0074	0,0419	0,47	0,0074	0,0419
A14-	Bludenz Bürs	Brandnertal	0,38	0,0077	0,0358	0,38	0,0077	0,0358	0,53	0,0108	0,0479	0,53	0,0108	0,0479	0,79	0,0124	0,0700	0,79	0,0124	0,0700
A14-	Bludenz Montafon	Bludenz Bürs	0,54	0,0110	0,0508	0,54	0,0110	0,0508	0,75	0,0153	0,0679	0,75	0,0153	0,0679	1,12	0,0175	0,0992	1,12	0,0175	0,0992
A141	Bregenz Citytunnel	KN Bregenz	0,50	0,0100	0,0465	0,50	0,0100	0,0465	0,69	0,0140	0,0622	0,69	0,0140	0,0622	1,03	0,0160	0,0909	1,03	0,0160	0,0909
A21-	Hochstraß	KN Steinhäusl	0,82	0,0165	0,0768	0,82	0,0165	0,0768	1,14	0,0232	0,1026	1,14	0,0232	0,1026	1,70	0,0265	0,1499	1,70	0,0265	0,1499
A21-	Alland	Hochstraß	2,85	0,0578	0,2682	2,85	0,0578	0,2682	3,98	0,0809	0,3584	3,98	0,0809	0,3584	5,92	0,0925	0,5237	5,92	0,0925	0,5237
A21-	Mayerling	Alland	0,58	0,0117	0,0545	0,58	0,0117	0,0545	0,81	0,0164	0,0728	0,81	0,0164	0,0728	1,20	0,0188	0,1063	1,20	0,0188	0,1063
A21-	Heiligenkreuz	Mayerling	1,34	0,0272	0,1261	1,34	0,0272	0,1261	1,87	0,0381	0,1685	1,87	0,0381	0,1685	2,79	0,0435	0,2463	2,79	0,0435	0,2463
A21-	Hinterbrühl	Heiligenkreuz	0,75	0,0152	0,0703	0,75	0,0152	0,0703	1,04	0,0212	0,0									

STR-KENNZAHL	MAUTABSCHNITT VON	MAUTABSCHNITT BIS	Omnibusse / CO2-Emissionsklasse 2 / EURO VI																	
			Kat. 2					Kat. 3					Kat. 4							
			Tag			Nacht			Tag			Nacht			Tag			Nacht		
			Ges	Luft Lärm	CO2	Ges	Luft Lärm	CO2	Ges	Luft Lärm	CO2	Ges	Luft Lärm	CO2	Ges	Luft Lärm	CO2	Ges	Luft Lärm	CO2
A23-	St. Marx	KN Gürtel Landstraße Hauptstraße	0,25	0,0051	0,0235	0,25	0,0051	0,0235	0,35	0,0071	0,0313	0,35	0,0071	0,0313	0,52	0,0081	0,0458	0,52	0,0081	0,0458
A23-	KN Wien Prater	St. Marx	0,21	0,0043	0,0199	0,21	0,0043	0,0199	0,30	0,0060	0,0266	0,30	0,0060	0,0266	0,44	0,0069	0,0389	0,44	0,0069	0,0389
A23-	Handelskai	KN Wien Prater	0,47	0,0095	0,0442	0,47	0,0095	0,0442	0,66	0,0133	0,0591	0,66	0,0133	0,0591	0,98	0,0152	0,0863	0,98	0,0152	0,0863
A23-	KN Wien Kaisermühlen	Handelskai	0,22	0,0044	0,0202	0,22	0,0044	0,0202	0,30	0,0061	0,0270	0,30	0,0061	0,0270	0,45	0,0070	0,0395	0,45	0,0070	0,0395
A23-	Groß Enzersdorf Stadlau	KN Wien Kaisermühlen	0,59	0,0120	0,0554	0,59	0,0120	0,0554	0,82	0,0167	0,0741	0,82	0,0167	0,0741	1,22	0,0191	0,1083	1,22	0,0191	0,1083
A23-	Hirschstetten	Groß Enzersdorf Stadlau	0,33	0,0067	0,0311	0,33	0,0067	0,0311	0,46	0,0094	0,0415	0,46	0,0094	0,0415	0,69	0,0107	0,0607	0,69	0,0107	0,0607
A233	Wien Gürtel	KN Gürtel Landstraße Hauptstraße	0,19	0,0039	0,0181	0,19	0,0039	0,0181	0,27	0,0055	0,0242	0,27	0,0055	0,0242	0,40	0,0063	0,0354	0,40	0,0063	0,0354
A25-	Weißkirchen	KN A1/A25 Passau Wels	2,18	0,0441	0,2045	2,18	0,0441	0,2045	3,03	0,0617	0,2733	3,03	0,0617	0,2733	4,52	0,0705	0,3993	4,52	0,0705	0,3993
A25-	Marchtrenk Wels Ost	Weißkirchen	0,78	0,0157	0,0729	0,78	0,0157	0,0729	1,08	0,0220	0,0974	1,08	0,0220	0,0974	1,61	0,0251	0,1423	1,61	0,0251	0,1423
A25-	ÖBB Terminal Wels	Marchtrenk Wels Ost	0,21	0,0042	0,0196	0,21	0,0042	0,0196	0,29	0,0059	0,0262	0,29	0,0059	0,0262	0,43	0,0068	0,0383	0,43	0,0068	0,0383
A25-	Wels Nord	ÖBB Terminal Wels	1,00	0,0203	0,0940	1,00	0,0203	0,0940	1,39	0,0284	0,1256	1,39	0,0284	0,1256	2,08	0,0324	0,1835	2,08	0,0324	0,1835
A25-	KN Wels	Wels Nord	0,71	0,0144	0,0669	0,71	0,0144	0,0669	0,99	0,0202	0,0893	0,99	0,0202	0,0893	1,48	0,0231	0,1306	1,48	0,0231	0,1306
S01-	Vorarlberger Allee	KN Vösendorf	0,53	0,0107	0,0496	0,53	0,0107	0,0496	0,74	0,0150	0,0662	0,74	0,0150	0,0662	1,10	0,0171	0,0968	1,10	0,0171	0,0968
S01-	Laxenburger Str.	Vorarlberger Allee	0,28	0,0056	0,0260	0,28	0,0056	0,0260	0,39	0,0079	0,0348	0,39	0,0079	0,0348	0,57	0,0090	0,0508	0,57	0,0090	0,0508
S01-	Güterzentrum Wien Süd	Laxenburger Str.	0,34	0,0070	0,0323	0,34	0,0070	0,0323	0,48	0,0097	0,0431	0,48	0,0097	0,0431	0,71	0,0111	0,0630	0,71	0,0111	0,0630
S01-	Rothneusiedl	Güterzentrum Wien Süd	0,22	0,0045	0,0210	0,22	0,0045	0,0210	0,31	0,0063	0,0280	0,31	0,0063	0,0280	0,46	0,0072	0,0410	0,46	0,0072	0,0410
S01-	KN Rustenfeld	Rothneusiedl	0,52	0,0106	0,0491	0,52	0,0106	0,0491	0,73	0,0148	0,0656	0,73	0,0148	0,0656	1,08	0,0169	0,0958	1,08	0,0169	0,0958
S01-	Rannersdorf	KN Rustenfeld	0,73	0,0148	0,0689	0,73	0,0148	0,0689	1,02	0,0208	0,0920	1,02	0,0208	0,0920	1,52	0,0237	0,1345	1,52	0,0237	0,1345
S011	Leopoldsdorf (B16)	KN Rustenfeld	0,32	0,0066	0,0305	0,32	0,0066	0,0305	0,45	0,0092	0,0408	0,45	0,0092	0,0408	0,67	0,0105	0,0596	0,67	0,0105	0,0596
S01-	Schwechat Süd	Rannersdorf	0,57	0,0116	0,0538	0,57	0,0116	0,0538	0,80	0,0162	0,0719	0,80	0,0162	0,0719	1,19	0,0186	0,1051	1,19	0,0186	0,1051
S01-	Schwechat Ost	Schwechat Süd	0,33	0,0066	0,0308	0,33	0,0066	0,0308	0,46	0,0093	0,0412	0,46	0,0093	0,0412	0,68	0,0106	0,0602	0,68	0,0106	0,0602
S01-	Mannswörth	Schwechat Ost	0,35	0,0070	0,0326	0,35	0,0070	0,0326	0,48	0,0098	0,0436	0,48	0,0098	0,0436	0,72	0,0112	0,0637	0,72	0,0112	0,0637
S01-	KN Schwechat	Mannswörth	0,13	0,0026	0,0122	0,13	0,0026	0,0122	0,18	0,0037	0,0163	0,18	0,0037	0,0163	0,27	0,0042	0,0239	0,27	0,0042	0,0239
S01-	Seyring	Angerner Straße	1,22	0,0246	0,1143	1,22	0,0246	0,1143	1,69	0,0345	0,1527	1,69	0,0345	0,1527	2,52	0,0394	0,2232	2,52	0,0394	0,2232
S01-	KN Eibesbrunn	Seyring	1,02	0,0206	0,0956	1,02	0,0206	0,0956	1,42	0,0289	0,1278	1,42	0,0289	0,1278	2,11	0,0330	0,1867	2,11	0,0330	0,1867
S01-	Hagenbrunn	KN Eibesbrunn	0,80	0,0162	0,0753	0,80	0,0162	0,0753	1,12	0,0227	0,1006	1,12	0,0227	0,1006	1,66	0,0260	0,1470	1,66	0,0260	0,1470
S01-	Korneuburg Nord	Hagenbrunn	1,71	0,0347	0,1611	1,71	0,0347	0,1611	2,39	0,0486	0,2152	2,39	0,0486	0,2152	3,56	0,0555	0,3145	3,56	0,0555	0,3145
S01-	Korneuburg West	Korneuburg Nord	0,70	0,0141	0,0653	0,70	0,0141	0,0653	0,97	0,0197	0,0873	0,97	0,0197	0,0873	1,44	0,0225	0,1276	1,44	0,0225	0,1276
S01-	KN Korneuburg	Korneuburg West	0,22	0,0045	0,0208	0,22	0,0045	0,0208	0,31	0,0063	0,0278	0,31	0,0063	0,0278	0,46	0,0072	0,0407	0,46	0,0072	0,0407
S02-	Gewerbepark Stadlau	Hirschstetten	0,24	0,0048	0,0224	0,24	0,0048	0,0224	0,33	0,0068	0,0299	0,33	0,0068	0,0299	0,49	0,0077	0,0437	0,49	0,0077	0,0437
S02-	Breitenleer Straße	Gewerbepark Stadlau	0,13	0,0027	0,0124	0,13	0,0027	0,0124	0,18	0,0037	0,0166	0,18	0,0037	0,0166	0,27	0,0043	0,0242	0,27	0,0043	0,0242
S02-	Rautenweg	Breitenleer Straße	0,22	0,0044	0,0206	0,22	0,0044	0,0206	0,31	0,0062	0,0275	0,31	0,0062	0,0275	0,46	0,0071	0,0402	0,46	0,0071	0,0402
S02-	Hermann Gebauer Straße	Rautenweg	0,24	0,0049	0,0226	0,24	0,0049	0,0226	0,34	0,0068	0,0303	0,34	0,0068	0,0303	0,50	0,0078	0,0442	0,50	0,0078	0,0442
S02-	Angerner Straße	Hermann Gebauer Straße	0,87	0,0177	0,0819	0,87	0,0177	0,0819	1,22	0,0247	0,1095	1,22	0,0247	0,1095	1,81	0,0283	0,1600	1,81	0,0283	0,1600
S03-	Stockerau Nord	KN Stockerau/West	0,25	0,0050	0,0232	0,25	0,0050	0,0232	0,34	0,0070	0,0309	0,34	0,0070	0,0309	0,51	0,0080	0,0452	0,51	0,0080	0,0452
S03-	Sierndorf	Stockerau Nord	1,32	0,0268	0,1244	1,32	0,0268	0,1244	1,85	0,0375	0,1663	1,85	0,0375	0,1663	2,75	0,0429	0,2430	2,75	0,0429	0,2430
S03-	Obermallebarn	Sierndorf	0,89	0,0180	0,0836	0,89	0,0180	0,0836	1,24	0,0252	0,1117	1,24	0,0252	0,1117	1,85	0,0288	0,1632	1,85	0,0288	0,1632
S03-	Göllersdorf	Obermallebarn	1,17	0,0238	0,1103	1,17	0,0238	0,1103	1,64	0,0333	0,1474	1,64	0,0333	0,1474	2,44	0,0380	0,2154	2,44	0,0380	0,2154
S03-	Großstelzendorf	Göllersdorf	0,47	0,0095	0,0442	0,47	0,0095	0,0442	0,66	0,0133	0,0591	0,66	0,0133	0,0591	0,98	0,0152	0,0863	0,98	0,0152	0,0863
S03-	Hollabrunn Süd	Großstelzendorf	1,13	0,0229	0,1063	1,13	0,0229	0,1063	1,58	0,0321	0,1420	1,58	0,0321	0,1420	2,35	0,0366	0,2075	2,35	0,0366	0,2075
S03-	Hollabrunn Mitte	Hollabrunn Süd	0,32	0,0066	0,0304	0,32	0,0066	0,0304	0,45	0,0092	0,0406	0,45	0,0092	0,0406	0,67	0,0105	0,0594	0,67	0,0105	0,0594
S03-	Hollabrunn Nord	Hollabrunn Mitte	0,73	0,0149	0,0689	0,73	0,0149	0,0689	1,02	0,0208	0,0921	1,02	0,0208	0,0921	1,52	0,0238	0,1345	1,52	0,0238	0,1345
S03-	Wullersdorf	Hollabrunn Nord	1,41	0,0285	0,1321	1,41	0,0285	0,1321	1,96	0,0399	0,1766	1,96	0,0399	0,1766	2,92	0,0456	0,2580	2,92	0,0456	0,2580
S03-	Guntersdorf	Wullersdorf	0,97	0,0197	0,0915	0,97	0,0197	0,0915	1,36	0,0276	0,1223	1,36	0,0276	0,1223	2,02	0,0316	0,1787	2,02	0,0316	0,1787
S04-	Sigleß	KN Mattersburg	0,58	0,0118	0,0549	0,58	0,0118	0,0549	0,81	0,0166	0,0734	0,81	0,0166	0,0734	1,21	0,0189	0,1073	1,21	0,0189	0,1073
S04-	Bad Sauerbrunn	Sigleß	1,37	0,0277	0,1284	1,37	0,0277	0,1284	1,90	0,0387	0,1715	1,90	0,0387	0,1715	2,84	0,0443	0,2506	2,84	0,0443	0,2506
S04-	Neudörfel	Bad Sauerbrunn	0,57	0,0116	0,0539	0,57	0,0116	0,0539	0,80	0,0163	0,0721	0,80	0,0163	0,0721	1,19	0,0186	0,1053	1,19	0,0186	0,1053
S04-	Wr. Neustadt Ost	Neudörfel	0,60	0,0122	0,0565	0,60	0,0122	0,0565	0,84	0,0170	0,0755	0,84	0,0170	0,0755	1,25	0,0195	0,1103	1,25	0,0195	0,1103
S04-	Katzelsdorf	Wr. Neustadt Ost	0,28	0,0057	0,0264	0,28	0,0057	0,0264	0,39	0,0080	0,0353	0,39	0,0080	0,0353	0,58	0,0091	0,0516	0,58	0,0091	0,0516
S04-	Lanzenkirchen	Katzelsdorf	0,24	0,0048	0,0221	0,24	0,0048	0,0221	0,33											

STR-KENNZAHL	MAUTABSCHNITT VON	MAUTABSCHNITT BIS	Omnibusse / CO2-Emissionsklasse 2 / EURO VI																	
			Kat. 2						Kat. 3						Kat. 4					
			Tag			Nacht			Tag			Nacht			Tag			Nacht		
			Ges	Luft Lärm	CO2	Ges	Luft Lärm	CO2	Ges	Luft Lärm	CO2	Ges	Luft Lärm	CO2	Ges	Luft Lärm	CO2	Ges	Luft Lärm	CO2
S06-	Allerheiligen Mürzhofen	Kindbergdörfel	0,70	0,0142	0,0658	0,70	0,0142	0,0658	0,98	0,0199	0,0879	0,98	0,0199	0,0879	1,45	0,0227	0,1285	1,45	0,0227	0,1285
S06-	St. Marein	Allerheiligen Mürzhofen	1,05	0,0213	0,0988	1,05	0,0213	0,0988	1,47	0,0298	0,1321	1,47	0,0298	0,1321	2,18	0,0341	0,1930	2,18	0,0341	0,1930
S06-	Kapfenberg	St. Marein	0,75	0,0151	0,0701	0,75	0,0151	0,0701	1,04	0,0211	0,0936	1,04	0,0211	0,0936	1,55	0,0242	0,1368	1,55	0,0242	0,1368
S06-	KN Bruck/Mur	Kapfenberg	1,39	0,0282	0,1308	1,39	0,0282	0,1308	1,94	0,0395	0,1748	1,94	0,0395	0,1748	2,89	0,0451	0,2554	2,89	0,0451	0,2554
S06-	ASt Bruck/Mur West	KN Bruck/Mur	1,19	0,0242	0,1122	1,19	0,0242	0,1122	1,66	0,0339	0,1499	1,66	0,0339	0,1499	2,48	0,0387	0,2191	2,48	0,0387	0,2191
S06-	Niklasdorf	ASt Bruck/Mur West	1,10	0,0223	0,1037	1,10	0,0223	0,1037	1,54	0,0313	0,1385	1,54	0,0313	0,1385	2,29	0,0357	0,2024	2,29	0,0357	0,2024
S06-	Leoben Ost	Niklasdorf	1,18	0,0238	0,1106	1,18	0,0238	0,1106	1,64	0,0334	0,1477	1,64	0,0334	0,1477	2,44	0,0381	0,2159	2,44	0,0381	0,2159
S06-	Leoben West	Leoben Ost	1,32	0,0267	0,1239	1,32	0,0267	0,1239	1,84	0,0374	0,1655	1,84	0,0374	0,1655	2,74	0,0427	0,2419	2,74	0,0427	0,2419
S06-	KN St. Michael	Leoben West	1,63	0,0330	0,1533	1,63	0,0330	0,1533	2,27	0,0463	0,2049	2,27	0,0463	0,2049	3,39	0,0529	0,2994	3,39	0,0529	0,2994
S07-	Fürstenfeld	KN Riegersdorf	2,13	0,0431	0,2000	2,13	0,0431	0,2000	2,97	0,0603	0,2672	2,97	0,0603	0,2672	4,42	0,0690	0,3905	4,42	0,0690	0,3905
S07-	Rudersdorf	Fürstenfeld	0,55	0,0111	0,0516	0,55	0,0111	0,0516	0,77	0,0156	0,0689	0,77	0,0156	0,0689	1,14	0,0178	0,1007	1,14	0,0178	0,1007
S07-	Dobersdorf	Rudersdorf	1,30	0,0264	0,1225	1,30	0,0264	0,1225	1,82	0,0370	0,1637	1,82	0,0370	0,1637	2,71	0,0422	0,2392	2,71	0,0422	0,2392
S10-	Neumarkt	Unterweikersdorf	1,65	0,0335	0,1554	1,65	0,0335	0,1554	2,30	0,0469	0,2076	2,30	0,0469	0,2076	3,43	0,0536	0,3034	3,43	0,0536	0,3034
S10-	Kefermarkt	Neumarkt	0,95	0,0192	0,0892	0,95	0,0192	0,0892	1,32	0,0269	0,1192	1,32	0,0269	0,1192	1,97	0,0308	0,1742	1,97	0,0308	0,1742
S10-	Freistadt / Süd	Kefermarkt	1,02	0,0207	0,0960	1,02	0,0207	0,0960	1,42	0,0290	0,1282	1,42	0,0290	0,1282	2,12	0,0331	0,1874	2,12	0,0331	0,1874
S10-	Grünbach Sandl	Freistadt / Süd	1,08	0,0219	0,1015	1,08	0,0219	0,1015	1,51	0,0306	0,1357	1,51	0,0306	0,1357	2,24	0,0350	0,1982	2,24	0,0350	0,1982
S10-	Freistadt / Nord	Grünbach Sandl	0,30	0,0060	0,0279	0,30	0,0060	0,0279	0,41	0,0084	0,0373	0,41	0,0084	0,0373	0,62	0,0096	0,0545	0,62	0,0096	0,0545
S16-	Landeck West	Zams	1,26	0,0256	0,1187	1,26	0,0256	0,1187	1,76	0,0358	0,1586	1,76	0,0358	0,1586	2,62	0,0409	0,2317	2,62	0,0409	0,2317
S16-	Pians	Landeck West	0,81	0,0164	0,0760	0,81	0,0164	0,0760	1,13	0,0229	0,1016	1,13	0,0229	0,1016	1,68	0,0262	0,1484	1,68	0,0262	0,1484
S16-	Flirsch	Pians	1,60	0,0325	0,1506	1,60	0,0325	0,1506	2,23	0,0455	0,2013	2,23	0,0455	0,2013	3,33	0,0519	0,2941	3,33	0,0519	0,2941
S16-	Schnann am Arlberg	Flirsch	1,01	0,0204	0,0946	1,01	0,0204	0,0946	1,40	0,0285	0,1264	1,40	0,0285	0,1264	2,09	0,0326	0,1846	2,09	0,0326	0,1846
S16-	Pettneu	Schnann am Arlberg	0,73	0,0148	0,0687	0,73	0,0148	0,0687	1,02	0,0207	0,0919	1,02	0,0207	0,0919	1,52	0,0237	0,1342	1,52	0,0237	0,1342
S16-	St. Anton/Arlberg	Pettneu	0,41	0,0083	0,0383	0,41	0,0083	0,0383	0,57	0,0116	0,0512	0,57	0,0116	0,0512	0,85	0,0132	0,0747	0,85	0,0132	0,0747
S16-	Langen/Arlberg	St. Anton/Arlberg	9,79	0,0803	0,3724	9,79	0,0803	0,3724	13,68	0,1124	0,4976	13,68	0,1124	0,4976	20,47	0,1284	0,7272	20,47	0,1284	0,7272
S16-	Wald/Arlberg	Langen/Arlberg	1,30	0,0263	0,1220	1,30	0,0263	0,1220	1,81	0,0368	0,1630	1,81	0,0368	0,1630	2,69	0,0421	0,2382	2,69	0,0421	0,2382
S16-	Dalaas	Wald/Arlberg	1,48	0,0299	0,1389	1,48	0,0299	0,1389	2,06	0,0419	0,1857	2,06	0,0419	0,1857	3,07	0,0479	0,2713	3,07	0,0479	0,2713
S16-	Braz Ost	Dalaas	0,84	0,0170	0,0788	0,84	0,0170	0,0788	1,17	0,0238	0,1052	1,17	0,0238	0,1052	1,74	0,0272	0,1538	1,74	0,0272	0,1538
S16-	Braz West	Braz Ost	0,65	0,0132	0,0615	0,65	0,0132	0,0615	0,91	0,0185	0,0821	0,91	0,0185	0,0821	1,36	0,0212	0,1200	1,36	0,0212	0,1200
S16-	Bings	Braz West	0,89	0,0179	0,0833	0,89	0,0179	0,0833	1,23	0,0251	0,1113	1,23	0,0251	0,1113	1,84	0,0287	0,1626	1,84	0,0287	0,1626
S16-	Bludenz Montafon	Bings	0,42	0,0085	0,0394	0,42	0,0085	0,0394	0,58	0,0119	0,0527	0,58	0,0119	0,0527	0,87	0,0136	0,0770	0,87	0,0136	0,0770
S31-	Eisenstadt Süd	Eisenstadt Ost	0,76	0,0154	0,0714	0,76	0,0154	0,0714	1,06	0,0216	0,0954	1,06	0,0216	0,0954	1,58	0,0246	0,1395	1,58	0,0246	0,1395
S31-	Eisenstadt Mitte	Eisenstadt Süd	0,28	0,0058	0,0267	0,28	0,0058	0,0267	0,40	0,0081	0,0357	0,40	0,0081	0,0357	0,59	0,0092	0,0522	0,59	0,0092	0,0522
S31-	KN Eisenstadt	Eisenstadt Mitte	0,47	0,0095	0,0441	0,47	0,0095	0,0441	0,65	0,0133	0,0590	0,65	0,0133	0,0590	0,97	0,0152	0,0862	0,97	0,0152	0,0862
S31-	Wulkaprodersdorf	KN Eisenstadt	0,62	0,0127	0,0587	0,62	0,0127	0,0587	0,87	0,0177	0,0785	0,87	0,0177	0,0785	1,30	0,0203	0,1147	1,30	0,0203	0,1147
S31-	KN Mattersburg	Wulkaprodersdorf	1,77	0,0359	0,1668	1,77	0,0359	0,1668	2,47	0,0503	0,2228	2,47	0,0503	0,2228	3,68	0,0575	0,3256	3,68	0,0575	0,3256
S31-	Forchtenstein	KN Mattersburg	1,28	0,0260	0,1207	1,28	0,0260	0,1207	1,79	0,0364	0,1613	1,79	0,0364	0,1613	2,67	0,0416	0,2357	2,67	0,0416	0,2357
S31-	Siegggraben	Forchtenstein	1,79	0,0364	0,1687	1,79	0,0364	0,1687	2,50	0,0509	0,2254	2,50	0,0509	0,2254	3,73	0,0582	0,3293	3,73	0,0582	0,3293
S31-	Weppersdorf/Kobersdorf	Siegggraben	2,16	0,0438	0,2032	2,16	0,0438	0,2032	3,01	0,0613	0,2715	3,01	0,0613	0,2715	4,49	0,0701	0,3967	4,49	0,0701	0,3967
S31-	Weppersdorf/Markt St.Martin	Weppersdorf/Kobersdorf	0,44	0,0090	0,0417	0,44	0,0090	0,0417	0,62	0,0126	0,0558	0,62	0,0126	0,0558	0,92	0,0144	0,0815	0,92	0,0144	0,0815
S31-	Neutal	Weppersdorf/Markt St.Martin	1,03	0,0208	0,0964	1,03	0,0208	0,0964	1,43	0,0291	0,1289	1,43	0,0291	0,1289	2,13	0,0333	0,1883	2,13	0,0333	0,1883
S31-	Stoob Süd	Neutal	0,90	0,0182	0,0843	0,90	0,0182	0,0843	1,25	0,0254	0,1126	1,25	0,0254	0,1126	1,86	0,0291	0,1645	1,86	0,0291	0,1645
S31-	Oberpullendorf	Stoob Süd	0,98	0,0198	0,0920	0,98	0,0198	0,0920	1,36	0,0278	0,1229	1,36	0,0278	0,1229	2,03	0,0317	0,1796	2,03	0,0317	0,1796
S33-	St. Pölten Ost	KN St. Pölten	0,53	0,0108	0,0499	0,53	0,0108	0,0499	0,74	0,0151	0,0667	0,74	0,0151	0,0667	1,10	0,0172	0,0975	1,10	0,0172	0,0975
S33-	St. Pölten Nord	St. Pölten Ost	0,94	0,0190	0,0882	0,94	0,0190	0,0882	1,31	0,0266	0,1179	1,31	0,0266	0,1179	1,95	0,0304	0,1723	1,95	0,0304	0,1723
S33-	Herzogenburg Süd	St. Pölten Nord	0,99	0,0201	0,0934	0,99	0,0201	0,0934	1,39	0,0282	0,1248	1,39	0,0282	0,1248	2,06	0,0322	0,1824	2,06	0,0322	0,1824
S33-	Herzogenburg Stadt	Herzogenburg Süd	0,53	0,0108	0,0499	0,53	0,0108	0,0499	0,74	0,0151	0,0667	0,74	0,0151	0,0667	1,10	0,0172	0,0974	1,10	0,0172	0,0974
S33-	Herzogenburg Nord	Herzogenburg Stadt	0,29	0,0060	0,0277	0,29	0,0060	0,0277	0,41	0,0083	0,0370	0,41	0,0083	0,0370	0,61	0,0095	0,0540	0,61	0,0095	0,0540
S33-	Traismauer Süd	Herzogenburg Nord	1,43	0,0290	0,1346	1,43	0,0290	0,1346	2,00	0,0406	0,1798	2,00	0,0406	0,1798	2,97	0,0464	0,2628	2,97	0,0464	0,2628
S33-	Traismauer Nord	Traismauer Süd	0,73	0,0148	0,0684	0,73	0,0148	0,0684	1,01	0,0207	0,0915	1,01	0,0207	0,0915	1,51	0,0236	0,1336	1,51	0,0236	0,1336
S33-	Jettsdorf	Traismauer Nord	1,23	0,0249	0,1156	1,23	0,0249	0,1156	1,71	0,0349	0,1544									

STR-KENNZAHL	MAUTABSCHNITT VON	MAUTABSCHNITT BIS	Omnibusse / CO2-Emissionsklasse 2 / EURO VI																	
			Kat. 2						Kat. 3						Kat. 4					
			Tag			Nacht			Tag			Nacht			Tag			Nacht		
			Ges	Luft Lärm	CO2	Ges	Luft Lärm	CO2	Ges	Luft Lärm	CO2	Ges	Luft Lärm	CO2	Ges	Luft Lärm	CO2	Ges	Luft Lärm	CO2
S37-	St. Veit Mitte / Brückl	St. Veit Nord / Kraig	0,70	0,0142	0,0661	0,70	0,0142	0,0661	0,98	0,0199	0,0883	0,98	0,0199	0,0883	1,46	0,0228	0,1290	1,46	0,0228	0,1290
S37-	St. Veit Süd	St. Veit Mitte / Brückl	0,60	0,0121	0,0562	0,60	0,0121	0,0562	0,83	0,0169	0,0751	0,83	0,0169	0,0751	1,24	0,0194	0,1097	1,24	0,0194	0,1097
S37-	St. Veit Industriegebiet	St. Veit Süd	0,45	0,0091	0,0422	0,45	0,0091	0,0422	0,63	0,0127	0,0564	0,63	0,0127	0,0564	0,93	0,0146	0,0824	0,93	0,0146	0,0824
S37-	Maria Saal	St. Veit Industriegebiet	1,58	0,0319	0,1482	1,58	0,0319	0,1482	2,20	0,0447	0,1980	2,20	0,0447	0,1980	3,27	0,0511	0,2894	3,27	0,0511	0,2894
S37-	Karnburg	Maria Saal	0,56	0,0114	0,0529	0,56	0,0114	0,0529	0,78	0,0160	0,0707	0,78	0,0160	0,0707	1,17	0,0182	0,1033	1,17	0,0182	0,1033
S37-	Klagenfurt Nord	Karnburg	0,49	0,0100	0,0462	0,49	0,0100	0,0462	0,68	0,0139	0,0617	0,68	0,0139	0,0617	1,02	0,0159	0,0902	1,02	0,0159	0,0902

STR-KENNZAHL	MAUTABSCHNITT VON	MAUTABSCHNITT BIS	Omnibusse / CO2-Emissionsklasse 3 / EURO VI																	
			Kat. 2						Kat. 3						Kat. 4					
			Tag			Nacht			Tag			Nacht			Tag			Nacht		
			Ges	Luft Lärm	CO2	Ges	Luft Lärm	CO2	Ges	Luft Lärm	CO2	Ges	Luft Lärm	CO2	Ges	Luft Lärm	CO2	Ges	Luft Lärm	CO2
A01-	Wien Auhof	Preßbaum	3,43	0,0697	0,3120	3,43	0,0697	0,3120	4,78	0,0975	0,4165	4,78	0,0975	0,4165	7,12	0,1114	0,6101	7,12	0,1114	0,6101
A01-	Preßbaum	KN Steinhäusl	1,94	0,0394	0,1763	1,94	0,0394	0,1763	2,70	0,0551	0,2354	2,70	0,0551	0,2354	4,02	0,0630	0,3448	4,02	0,0630	0,3448
A01-	KN Steinhäusl	Altlengbach	1,14	0,0231	0,1037	1,14	0,0231	0,1037	1,59	0,0324	0,1384	1,59	0,0324	0,1384	2,36	0,0370	0,2027	2,36	0,0370	0,2027
A01-	Altlengbach	St. Christophen	1,36	0,0276	0,1236	1,36	0,0276	0,1236	1,89	0,0386	0,1650	1,89	0,0386	0,1650	2,82	0,0442	0,2417	2,82	0,0442	0,2417
A01-	St. Christophen	Böheimkirchen	1,63	0,0331	0,1483	1,63	0,0331	0,1483	2,27	0,0463	0,1979	2,27	0,0463	0,1979	3,38	0,0530	0,2899	3,38	0,0530	0,2899
A01-	Böheimkirchen	KN St. Pölten	1,59	0,0324	0,1450	1,59	0,0324	0,1450	2,22	0,0453	0,1936	2,22	0,0453	0,1936	3,31	0,0518	0,2836	3,31	0,0518	0,2836
A01-	KN St. Pölten	St. Pölten Süd	1,13	0,0230	0,1029	1,13	0,0230	0,1029	1,58	0,0322	0,1373	1,58	0,0322	0,1373	2,35	0,0367	0,2012	2,35	0,0367	0,2012
A01-	St. Pölten Süd	Loosdorf	3,92	0,0796	0,3568	3,92	0,0796	0,3568	5,46	0,1115	0,4762	5,46	0,1115	0,4762	8,14	0,1274	0,6976	8,14	0,1274	0,6976
A01-	Loosdorf	Melk	1,44	0,0292	0,1307	1,44	0,0292	0,1307	2,00	0,0409	0,1745	2,00	0,0409	0,1745	2,98	0,0467	0,2556	2,98	0,0467	0,2556
A01-	Melk	Pöchlarn	2,55	0,0517	0,2318	2,55	0,0517	0,2318	3,55	0,0724	0,3093	3,55	0,0724	0,3093	5,29	0,0828	0,4532	5,29	0,0828	0,4532
A01-	Pöchlarn	Ybbs Wieselburg	2,35	0,0477	0,2139	2,35	0,0477	0,2139	3,27	0,0668	0,2855	3,27	0,0668	0,2855	4,88	0,0764	0,4182	4,88	0,0764	0,4182
A01-	Ybbs Wieselburg	Amstetten Ost	2,11	0,0429	0,1922	2,11	0,0429	0,1922	2,94	0,0601	0,2565	2,94	0,0601	0,2565	4,38	0,0686	0,3758	4,38	0,0686	0,3758
A01-	Amstetten Ost	Amstetten West	3,32	0,0675	0,3023	3,32	0,0675	0,3023	4,63	0,0945	0,4035	4,63	0,0945	0,4035	6,89	0,1080	0,5910	6,89	0,1080	0,5910
A01-	Amstetten West	Oed	2,33	0,0474	0,2122	2,33	0,0474	0,2122	3,25	0,0663	0,2833	3,25	0,0663	0,2833	4,84	0,0758	0,4150	4,84	0,0758	0,4150
A01-	Oed	Haag	2,52	0,0511	0,2290	2,52	0,0511	0,2290	3,51	0,0716	0,3057	3,51	0,0716	0,3057	5,22	0,0818	0,4479	5,22	0,0818	0,4479
A01-	Haag	St. Valentin	2,24	0,0455	0,2040	2,24	0,0455	0,2040	3,12	0,0637	0,2722	3,12	0,0637	0,2722	4,65	0,0728	0,3988	4,65	0,0728	0,3988
A01-	St. Valentin	Enns Ost	0,95	0,0193	0,0865	0,95	0,0193	0,0865	1,32	0,0270	0,1154	1,32	0,0270	0,1154	1,97	0,0309	0,1691	1,97	0,0309	0,1691
A01-	Enns Ost	Enns West / Steyr	0,74	0,0150	0,0671	0,74	0,0150	0,0671	1,03	0,0210	0,0895	1,03	0,0210	0,0895	1,53	0,0240	0,1311	1,53	0,0240	0,1311
A01-	Enns West / Steyr	Asten St Florian	0,57	0,0116	0,0521	0,57	0,0116	0,0521	0,80	0,0163	0,0695	0,80	0,0163	0,0695	1,19	0,0186	0,1018	1,19	0,0186	0,1018
A01-	Asten St Florian	KN Linz	2,19	0,0445	0,1994	2,19	0,0445	0,1994	3,05	0,0623	0,2662	3,05	0,0623	0,2662	4,55	0,0712	0,3900	4,55	0,0712	0,3900
A01-	KN Linz	Ansfelden	0,37	0,0075	0,0336	0,37	0,0075	0,0336	0,51	0,0105	0,0449	0,51	0,0105	0,0449	0,77	0,0120	0,0657	0,77	0,0120	0,0657
A01-	Ansfelden	Traun	0,82	0,0166	0,0744	0,82	0,0166	0,0744	1,14	0,0233	0,0993	1,14	0,0233	0,0993	1,70	0,0266	0,1455	1,70	0,0266	0,1455
A01-	Traun	KN A1/A25 Passau Wels	0,38	0,0078	0,0350	0,38	0,0078	0,0350	0,54	0,0109	0,0467	0,54	0,0109	0,0467	0,80	0,0125	0,0684	0,80	0,0125	0,0684
A01-	KN A1/A25 Passau Wels	Allhaming	1,77	0,0360	0,1614	1,77	0,0360	0,1614	2,47	0,0504	0,2155	2,47	0,0504	0,2155	3,68	0,0577	0,3157	3,68	0,0577	0,3157
A01-	Allhaming	Sattledt	2,96	0,0601	0,2693	2,96	0,0601	0,2693	4,12	0,0842	0,3595	4,12	0,0842	0,3595	6,14	0,0962	0,5267	6,14	0,0962	0,5267
A01-	Sattledt	KN Voralpenkreuz	0,37	0,0076	0,0339	0,37	0,0076	0,0339	0,52	0,0106	0,0452	0,52	0,0106	0,0452	0,77	0,0121	0,0663	0,77	0,0121	0,0663
A01-	KN Voralpenkreuz	Eberstalzell	1,07	0,0218	0,0975	1,07	0,0218	0,0975	1,49	0,0305	0,1302	1,49	0,0305	0,1302	2,22	0,0348	0,1907	2,22	0,0348	0,1907
A01-	Eberstalzell	Vorchdorf	1,61	0,0328	0,1470	1,61	0,0328	0,1470	2,25	0,0459	0,1963	2,25	0,0459	0,1963	3,35	0,0525	0,2875	3,35	0,0525	0,2875
A01-	Vorchdorf	Laakirchen Ost	1,41	0,0288	0,1288	1,41	0,0288	0,1288	1,97	0,0403	0,1720	1,97	0,0403	0,1720	2,94	0,0460	0,2519	2,94	0,0460	0,2519
A01-	Laakirchen Ost	Laakirchen West	0,89	0,0181	0,0811	0,89	0,0181	0,0811	1,24	0,0253	0,1082	1,24	0,0253	0,1082	1,85	0,0290	0,1586	1,85	0,0290	0,1586
A01-	Laakirchen West	Regau	1,75	0,0355	0,1590	1,75	0,0355	0,1590	2,43	0,0497	0,2122	2,43	0,0497	0,2122	3,63	0,0568	0,3108	3,63	0,0568	0,3108
A01-	Regau	Schörfling	2,29	0,0466	0,2089	2,29	0,0466	0,2089	3,20	0,0653	0,2788	3,20	0,0653	0,2788	4,76	0,0746	0,4084	4,76	0,0746	0,4084
A01-	Schörfling	Seewalchen	0,36	0,0072	0,0324	0,36	0,0072	0,0324	0,50	0,0101	0,0432	0,50	0,0101	0,0432	0,74	0,0116	0,0633	0,74	0,0116	0,0633
A01-	Seewalchen	St. Georgen	2,08	0,0423	0,1893	2,08	0,0423	0,1893	2,90	0,0592	0,2527	2,90	0,0592	0,2527	4,32	0,0676	0,3702	4,32	0,0676	0,3702
A01-	St. Georgen	Oberwang	2,77	0,0564	0,2524	2,77	0,0564	0,2524	3,86	0,0789	0,3370	3,86	0,0789	0,3370	5,76	0,0902	0,4936	5,76	0,0902	0,4936
A01-	Oberwang	Mondsee	2,55	0,0519	0,2324	2,55	0,0519	0,2324	3,56	0,0726	0,3102	3,56	0,0726	0,3102	5,30	0,0830	0,4543	5,30	0,0830	0,4543
A01-	Mondsee	Thalgau	2,35	0,0478	0,2142	2,35	0,0478	0,2142	3,28	0,0669	0,2859	3,28	0,0669	0,2859	4,89	0,0765	0,4189	4,89	0,0765	0,4189
A01-	Thalgau	Wallersee	1,79	0,0364	0,1632	1,79	0,0364	0,1632	2,50	0,0510	0,2179	2,50	0,0510	0,2179	3,72	0,0583	0,3192	3,72	0,0583	0,3192
A01-	Wallersee	Salzburg Nord	1,74	0,0353	0,1580	1,74	0,0353	0,1580	2,42	0,0494	0,2109	2,42	0,0494	0,2109	3,60	0,0564	0,3090	3,60	0,0564	0,3090
A01-	Salzburg Nord	Salzburg Bergheim-West	0,39	0,0080	0,0356	0,39	0,0080	0,0356	0,55	0,0111	0,0475	0,55	0,0111	0,0475	0,81	0,0127	0,0696	0,81	0,0127	0,0696
A01-	Salzburg Bergheim-West	Messe	0,19	0,0038	0,0170	0,19	0,0038	0,0170	0,26	0,0053	0,0228	0,26	0,0053	0,0228	0,39	0,0061	0,0333	0,39	0,0061	0,0333
A01-	Messe	Salzburg Mitte Freilassing	0,25	0,0051	0,0227	0,25	0,0051	0,0227	0,35	0,0071	0,0303	0,35	0,0071	0,0303	0,52	0,0081	0,0444	0,52	0,0081	0,0444
A01-	Salzburg Mitte Freilassing	Kleßheim	0,31	0,0062	0,0278	0,31	0,0062	0,0278	0,43	0,0087	0,0372	0,43	0,0087	0,0372	0,64	0,0099	0,0544	0,64	0,0099	0,0544
A01-	Kleßheim	Siezenheim	0,42	0,0086	0,0386	0,42	0,0086	0,0386	0,59	0,0121	0,0515	0,59	0,0121	0,0515	0,88	0,0138	0,0755	0,88	0,0138	0,0755
A01-	Siezenheim	Flughafen	0,21	0,0043	0,0194	0,21	0,0043	0,0194	0,30	0,0061	0,0259	0,30	0,0061	0,0259	0,44	0,0069	0,0379	0,44	0,0069	0,0379
A01-	Flughafen	Wals Salzburg West	0,26	0,0053	0,0237	0,26	0,0053	0,0237	0,36	0,0074	0,0317	0,36	0,0074	0,0317	0,54	0,0085	0,0464	0,54	0,0085	0,0464
A01-	Wals Salzburg West	KN Salzburg	0,39	0,0079	0,0355	0,39	0,0079	0,0355	0,54	0,0111	0,0474	0,54	0,0111	0,0474	0,81	0,0127	0,0694	0,81	0,0127	0,0694
A01-	KN Salzburg	Staatsgrenze Walsberg	0,66	0,0135	0,0603	0,66	0,0135	0,0603	0,92	0,0189	0,0805	0,92	0,0189	0,0805	1,38	0,0215	0,1180	1,38	0,0215	0,1180
A02-	KN Wien Inzersdorf	KN Vösendorf	0,83	0,0169	0,0755	0,83	0,0169	0,0755	1,16	0,0236	0,1008	1,16	0,0236	0,1008	1,72	0,0270	0,1476	1,72	0,0270	0,1476
A02-	KN Vösendorf	Mödling	0,56	0,0115	0,0513	0,56	0,0115	0,0513	0,79	0,0160	0,0685	0,79	0,0160	0,0685	1,					

STR-KENNZAHL	MAUTABSCHNITT VON	MAUTABSCHNITT BIS	Omnibusse / CO ₂ -Emissionsklasse 3 / EURO VI																	
			Kat. 2						Kat. 3						Kat. 4					
			Tag			Nacht			Tag			Nacht			Tag			Nacht		
			Ges	Luft Lärm	CO ₂	Ges	Luft Lärm	CO ₂	Ges	Luft Lärm	CO ₂	Ges	Luft Lärm	CO ₂	Ges	Luft Lärm	CO ₂	Ges	Luft Lärm	CO ₂
A02-	KN Graz Ost	Graz Feldkirchen Flughafen	0,93	0,0189	0,0849	0,93	0,0189	0,0849	1,30	0,0265	0,1133	1,30	0,0265	0,1133	1,94	0,0303	0,1659	1,94	0,0303	0,1659
A02-	Graz Feldkirchen Flughafen	KN Graz West	0,62	0,0127	0,0568	0,62	0,0127	0,0568	0,87	0,0178	0,0758	0,87	0,0178	0,0758	1,30	0,0203	0,1111	1,30	0,0203	0,1111
A02-	KN Graz West	Unterpremstätten	0,75	0,0152	0,0683	0,75	0,0152	0,0683	1,05	0,0213	0,0912	1,05	0,0213	0,0912	1,56	0,0244	0,1335	1,56	0,0244	0,1335
A02-	Unterpremstätten	Lieboch	1,16	0,0237	0,1061	1,16	0,0237	0,1061	1,62	0,0331	0,1416	1,62	0,0331	0,1416	2,42	0,0379	0,2074	2,42	0,0379	0,2074
A02-	Lieboch	Mooskirchen	1,61	0,0326	0,1462	1,61	0,0326	0,1462	2,24	0,0457	0,1952	2,24	0,0457	0,1952	3,34	0,0522	0,2860	3,34	0,0522	0,2860
A02-	Mooskirchen	Steinberg	1,66	0,0338	0,1514	1,66	0,0338	0,1514	2,32	0,0473	0,2020	2,32	0,0473	0,2020	3,45	0,0541	0,2960	3,45	0,0541	0,2960
A02-	Steinberg	Modriach	4,16	0,0845	0,3783	4,16	0,0845	0,3783	5,79	0,1182	0,5050	5,79	0,1182	0,5050	8,63	0,1351	0,7398	8,63	0,1351	0,7398
A022	KN Graz Ost	Puchwerk	0,17	0,0035	0,0159	0,17	0,0035	0,0159	0,24	0,0050	0,0212	0,24	0,0050	0,0212	0,36	0,0057	0,0310	0,36	0,0057	0,0310
A022	Puchwerk	Graz Raaba	0,25	0,0051	0,0227	0,25	0,0051	0,0227	0,35	0,0071	0,0303	0,35	0,0071	0,0303	0,52	0,0081	0,0443	0,52	0,0081	0,0443
A022	Graz Raaba	Graz Liebenau Sternäckerweg	0,36	0,0074	0,0330	0,36	0,0074	0,0330	0,50	0,0103	0,0440	0,50	0,0103	0,0440	0,75	0,0118	0,0644	0,75	0,0118	0,0644
A02-	Modriach	Packsattel	1,91	0,0389	0,1742	1,91	0,0389	0,1742	2,67	0,0545	0,2326	2,67	0,0545	0,2326	3,97	0,0622	0,3407	3,97	0,0622	0,3407
A02-	Packsattel	Bad St. Leonhard	2,33	0,0473	0,2119	2,33	0,0473	0,2119	3,24	0,0662	0,2828	3,24	0,0662	0,2828	4,83	0,0757	0,4143	4,83	0,0757	0,4143
A02-	Bad St. Leonhard	Wolfsberg Nord	2,73	0,0556	0,2490	2,73	0,0556	0,2490	3,81	0,0778	0,3324	3,81	0,0778	0,3324	5,68	0,0889	0,4869	5,68	0,0889	0,4869
A02-	Wolfsberg Nord	Wolfsberg Süd	0,78	0,0158	0,0708	0,78	0,0158	0,0708	1,08	0,0221	0,0945	1,08	0,0221	0,0945	1,61	0,0253	0,1384	1,61	0,0253	0,1384
A02-	Wolfsberg Süd	St. Andrä	2,28	0,0464	0,2080	2,28	0,0464	0,2080	3,18	0,0650	0,2776	3,18	0,0650	0,2776	4,74	0,0743	0,4067	4,74	0,0743	0,4067
A02-	St. Andrä	Griffen	2,22	0,0451	0,2022	2,22	0,0451	0,2022	3,09	0,0632	0,2698	3,09	0,0632	0,2698	4,61	0,0722	0,3953	4,61	0,0722	0,3953
A02-	Griffen	Völkermarkt Ost	1,12	0,0228	0,1021	1,12	0,0228	0,1021	1,56	0,0319	0,1363	1,56	0,0319	0,1363	2,33	0,0365	0,1997	2,33	0,0365	0,1997
A02-	Völkermarkt Ost	Völkermarkt West	2,59	0,0526	0,2357	2,59	0,0526	0,2357	3,61	0,0736	0,3146	3,61	0,0736	0,3146	5,38	0,0842	0,4608	5,38	0,0842	0,4608
A02-	Völkermarkt West	Grafenstein	2,48	0,0504	0,2256	2,48	0,0504	0,2256	3,45	0,0705	0,3011	3,45	0,0705	0,3011	5,15	0,0806	0,4411	5,15	0,0806	0,4411
A02-	Grafenstein	Klagenfurt Ost	1,59	0,0323	0,1447	1,59	0,0323	0,1447	2,22	0,0452	0,1932	2,22	0,0452	0,1932	3,30	0,0517	0,2829	3,30	0,0517	0,2829
A02-	Klagenfurt Ost	Klagenfurt Flughafen	0,80	0,0163	0,0732	0,80	0,0163	0,0732	1,12	0,0229	0,0977	1,12	0,0229	0,0977	1,67	0,0261	0,1431	1,67	0,0261	0,1431
A02-	Klagenfurt Flughafen	Klagenfurt Nord	0,89	0,0181	0,0811	0,89	0,0181	0,0811	1,24	0,0253	0,1082	1,24	0,0253	0,1082	1,85	0,0290	0,1586	1,85	0,0290	0,1586
A02-	Klagenfurt Nord	Klagenfurt West	1,54	0,0313	0,1402	1,54	0,0313	0,1402	2,15	0,0438	0,1871	2,15	0,0438	0,1871	3,20	0,0501	0,2741	3,20	0,0501	0,2741
A02-	Klagenfurt West	Krumpendorf West	0,61	0,0125	0,0559	0,61	0,0125	0,0559	0,86	0,0175	0,0746	0,86	0,0175	0,0746	1,27	0,0200	0,1093	1,27	0,0200	0,1093
A02-	Krumpendorf West	Pörtlach Ost	0,74	0,0150	0,0673	0,74	0,0150	0,0673	1,03	0,0210	0,0898	1,03	0,0210	0,0898	1,54	0,0240	0,1316	1,54	0,0240	0,1316
A02-	Pörtlach Ost	Pörtlach West	1,15	0,0234	0,1048	1,15	0,0234	0,1048	1,60	0,0328	0,1399	1,60	0,0328	0,1399	2,39	0,0374	0,2049	2,39	0,0374	0,2049
A02-	Pörtlach West	Velden Ost	0,85	0,0173	0,0777	0,85	0,0173	0,0777	1,19	0,0243	0,1037	1,19	0,0243	0,1037	1,77	0,0277	0,1519	1,77	0,0277	0,1519
A02-	Velden Ost	Velden West	0,92	0,0187	0,0836	0,92	0,0187	0,0836	1,28	0,0261	0,1116	1,28	0,0261	0,1116	1,91	0,0299	0,1635	1,91	0,0299	0,1635
A02-	Velden West	Wernberg	1,52	0,0309	0,1382	1,52	0,0309	0,1382	2,12	0,0432	0,1845	2,12	0,0432	0,1845	3,15	0,0494	0,2702	3,15	0,0494	0,2702
A02-	Wernberg	KN Villach	0,81	0,0164	0,0735	0,81	0,0164	0,0735	1,12	0,0230	0,0981	1,12	0,0230	0,0981	1,68	0,0262	0,1437	1,68	0,0262	0,1437
A02-	KN Villach	Villach Faaker See	0,63	0,0128	0,0571	0,63	0,0128	0,0571	0,87	0,0179	0,0762	0,87	0,0179	0,0762	1,30	0,0204	0,1117	1,30	0,0204	0,1117
A02-	Villach Faaker See	Villach Warmbad	1,43	0,0291	0,1305	1,43	0,0291	0,1305	2,00	0,0408	0,1742	2,00	0,0408	0,1742	2,98	0,0466	0,2551	2,98	0,0466	0,2551
A02-	Villach Warmbad	Hermagor	2,60	0,0528	0,2365	2,60	0,0528	0,2365	3,62	0,0739	0,3157	3,62	0,0739	0,3157	5,40	0,0845	0,4625	5,40	0,0845	0,4625
A02-	Hermagor	Arnoldstein	0,62	0,0126	0,0563	0,62	0,0126	0,0563	0,86	0,0176	0,0752	0,86	0,0176	0,0752	1,28	0,0201	0,1102	1,28	0,0201	0,1102
A02-	Arnoldstein	Staatsgrenze Arnoldstein	0,95	0,0193	0,0864	0,95	0,0193	0,0864	1,32	0,0270	0,1153	1,32	0,0270	0,1153	1,97	0,0308	0,1689	1,97	0,0308	0,1689
A03-	KN Guntramsdorf	Münchendorf/Achau	0,25	0,0050	0,0224	0,25	0,0050	0,0224	0,34	0,0070	0,0299	0,34	0,0070	0,0299	0,51	0,0080	0,0438	0,51	0,0080	0,0438
A03-	Münchendorf/Achau	Ebreichsdorf Nord	1,04	0,0211	0,0944	1,04	0,0211	0,0944	1,45	0,0295	0,1260	1,45	0,0295	0,1260	2,15	0,0337	0,1846	2,15	0,0337	0,1846
A03-	Ebreichsdorf Nord	Ebreichsdorf West	0,85	0,0172	0,0771	0,85	0,0172	0,0771	1,18	0,0241	0,1029	1,18	0,0241	0,1029	1,76	0,0275	0,1507	1,76	0,0275	0,1507
A03-	Ebreichsdorf West	Pottendorf	1,11	0,0226	0,1011	1,11	0,0226	0,1011	1,55	0,0316	0,1349	1,55	0,0316	0,1349	2,31	0,0361	0,1977	2,31	0,0361	0,1977
A03-	Pottendorf	Hornstein	1,82	0,0371	0,1660	1,82	0,0371	0,1660	2,54	0,0519	0,2216	2,54	0,0519	0,2216	3,79	0,0593	0,3246	3,79	0,0593	0,3246
A03-	Hornstein	Müllendorf	1,19	0,0243	0,1088	1,19	0,0243	0,1088	1,67	0,0340	0,1452	1,67	0,0340	0,1452	2,48	0,0388	0,2127	2,48	0,0388	0,2127
A03-	Müllendorf	KN Eisenstadt	1,00	0,0203	0,0909	1,00	0,0203	0,0909	1,39	0,0284	0,1214	1,39	0,0284	0,1214	2,07	0,0325	0,1778	2,07	0,0325	0,1778
A031	KN Eisenstadt	Siegendorf	0,79	0,0160	0,0717	0,79	0,0160	0,0717	1,10	0,0224	0,0957	1,10	0,0224	0,0957	1,63	0,0256	0,1402	1,63	0,0256	0,1402
A041	Stadionbrücke	KN Wien Prater	0,14	0,0029	0,0132	0,14	0,0029	0,0132	0,20	0,0041	0,0176	0,20	0,0041	0,0176	0,30	0,0047	0,0258	0,30	0,0047	0,0258
A04-	KN Wien Prater	Alt-Simmering	0,32	0,0064	0,0287	0,32	0,0064	0,0287	0,44	0,0090	0,0383	0,44	0,0090	0,0383	0,65	0,0102	0,0561	0,65	0,0102	0,0561
A04-	Alt-Simmering	Wien 7. Haidequerstraße	0,24	0,0048	0,0217	0,24	0,0048	0,0217	0,33	0,0068	0,0289	0,33	0,0068	0,0289	0,49	0,0077	0,0424	0,49	0,0077	0,0424
A04-	Wien 7. Haidequerstraße	Wien Simmeringer Haide	0,44	0,0090	0,0405	0,44	0,0090	0,0405	0,62	0,0126	0,0540	0,62	0,0126	0,0540	0,92	0,0145	0,0791	0,92	0,0145	0,0791
A04-	Wien Simmeringer Haide	KN Schwechat	0,90	0,0182	0,0815	0,90	0,0182	0,0815	1,25	0,0255	0,1088	1,25	0,0255	0,1088	1,86	0,0291	0,1594	1,86	0,0291	0,1594
A04-	KN Schwechat	Flughafen Wien Schwechat	1,29	0,0263	0,1178	1,29	0,0263	0,1178	1,80	0,0368	0,1572	1,80	0,0368	0,1572	2,69	0,0421	0,2303	2,69	0,0421	0,2303
A04-	Flughafen Wien Schwechat	Fischamend	1,45	0,0294	0,1319	1,45	0,0294	0,1319	2,02	0,0412	0,1760</									

STR-KENNZAHL	MAUTABSCHNITT VON	MAUTABSCHNITT BIS	Omnibusse / CO2-Emissionsklasse 3 / EURO VI																	
			Kat. 2						Kat. 3						Kat. 4					
			Tag			Nacht			Tag			Nacht			Tag			Nacht		
			Ges	Luft Lärm	CO2	Ges	Luft Lärm	CO2	Ges	Luft Lärm	CO2	Ges	Luft Lärm	CO2	Ges	Luft Lärm	CO2	Ges	Luft Lärm	CO2
A07-	KN Linz	Franzosenhausweg	0,56	0,0113	0,0506	0,56	0,0113	0,0506	0,77	0,0158	0,0675	0,77	0,0158	0,0675	1,15	0,0181	0,0989	1,15	0,0181	0,0989
A07-	Franzosenhausweg	Salzburger Straße Neue Welt	0,49	0,0099	0,0442	0,49	0,0099	0,0442	0,68	0,0138	0,0589	0,68	0,0138	0,0589	1,01	0,0158	0,0863	1,01	0,0158	0,0863
A07-	Salzburger Straße Neue Welt	Muldenstraße Bindermichl	0,34	0,0068	0,0306	0,34	0,0068	0,0306	0,47	0,0096	0,0409	0,47	0,0096	0,0409	0,70	0,0109	0,0599	0,70	0,0109	0,0599
A07-	Muldenstraße Bindermichl	Linz-Hummelhof	0,16	0,0033	0,0149	0,16	0,0033	0,0149	0,23	0,0046	0,0199	0,23	0,0046	0,0199	0,34	0,0053	0,0291	0,34	0,0053	0,0291
A07-	Linz-Hummelhof	Wiener Straße	0,23	0,0047	0,0209	0,23	0,0047	0,0209	0,32	0,0065	0,0279	0,32	0,0065	0,0279	0,48	0,0075	0,0409	0,48	0,0075	0,0409
A07-	Wiener Straße	VOEST	0,21	0,0043	0,0194	0,21	0,0043	0,0194	0,30	0,0061	0,0260	0,30	0,0061	0,0260	0,44	0,0069	0,0380	0,44	0,0069	0,0380
A07-	VOEST	Industriezeile	0,17	0,0034	0,0153	0,17	0,0034	0,0153	0,23	0,0048	0,0204	0,23	0,0048	0,0204	0,35	0,0054	0,0298	0,35	0,0054	0,0298
A07-	Industriezeile	Prinz Eugenstraße	0,27	0,0054	0,0242	0,27	0,0054	0,0242	0,37	0,0076	0,0323	0,37	0,0076	0,0323	0,55	0,0086	0,0473	0,55	0,0086	0,0473
A07-	Prinz Eugenstraße	Hafenstraße	0,50	0,0101	0,0453	0,50	0,0101	0,0453	0,69	0,0142	0,0605	0,69	0,0142	0,0605	1,03	0,0162	0,0886	1,03	0,0162	0,0886
A07-	Hafenstraße	Urfahr	0,20	0,0040	0,0178	0,20	0,0040	0,0178	0,27	0,0056	0,0238	0,27	0,0056	0,0238	0,41	0,0064	0,0348	0,41	0,0064	0,0348
A07-	Urfahr	Dornach	0,47	0,0096	0,0431	0,47	0,0096	0,0431	0,66	0,0135	0,0576	0,66	0,0135	0,0576	0,98	0,0154	0,0843	0,98	0,0154	0,0843
A07-	Dornach	Linz Auhof	0,39	0,0079	0,0356	0,39	0,0079	0,0356	0,54	0,0111	0,0475	0,54	0,0111	0,0475	0,81	0,0127	0,0696	0,81	0,0127	0,0696
A07-	Linz Auhof	Treffling	0,65	0,0132	0,0593	0,65	0,0132	0,0593	0,91	0,0185	0,0791	0,91	0,0185	0,0791	1,35	0,0212	0,1159	1,35	0,0212	0,1159
A07-	Treffling	Gallneukirchen	0,78	0,0160	0,0715	0,78	0,0160	0,0715	1,09	0,0223	0,0954	1,09	0,0223	0,0954	1,63	0,0255	0,1397	1,63	0,0255	0,1397
A07-	Gallneukirchen	Engerwitzdorf	0,70	0,0142	0,0637	0,70	0,0142	0,0637	0,97	0,0199	0,0850	0,97	0,0199	0,0850	1,45	0,0227	0,1245	1,45	0,0227	0,1245
A07-	Engerwitzdorf	Unterweikersdorf	0,90	0,0182	0,0816	0,90	0,0182	0,0816	1,25	0,0255	0,1090	1,25	0,0255	0,1090	1,86	0,0292	0,1596	1,86	0,0292	0,1596
A08-	KN Voralpenkreuz	Wels West	2,75	0,0559	0,2504	2,75	0,0559	0,2504	3,83	0,0782	0,3342	3,83	0,0782	0,3342	5,71	0,0894	0,4896	5,71	0,0894	0,4896
A08-	Wels West	Wels-Wirtschaftspark	0,19	0,0039	0,0176	0,19	0,0039	0,0176	0,27	0,0055	0,0235	0,27	0,0055	0,0235	0,40	0,0063	0,0345	0,40	0,0063	0,0345
A08-	Wels-Wirtschaftspark	KN Wels	0,78	0,0158	0,0707	0,78	0,0158	0,0707	1,08	0,0221	0,0943	1,08	0,0221	0,0943	1,61	0,0252	0,1382	1,61	0,0252	0,1382
A08-	KN Wels	Pichl/Bad Schallerbach	1,07	0,0217	0,0972	1,07	0,0217	0,0972	1,49	0,0304	0,1297	1,49	0,0304	0,1297	2,22	0,0347	0,1900	2,22	0,0347	0,1900
A08-	Pichl/Bad Schallerbach	Meggenhofen Gallspach	2,70	0,0548	0,2455	2,70	0,0548	0,2455	3,76	0,0767	0,3277	3,76	0,0767	0,3277	5,60	0,0877	0,4801	5,60	0,0877	0,4801
A08-	Meggenhofen Gallspach	Haag am Hausruck	2,94	0,0597	0,2676	2,94	0,0597	0,2676	4,10	0,0836	0,3572	4,10	0,0836	0,3572	6,10	0,0956	0,5232	6,10	0,0956	0,5232
A08-	Haag am Hausruck	Ried im Innkreis	2,68	0,0545	0,2442	2,68	0,0545	0,2442	3,74	0,0763	0,3260	3,74	0,0763	0,3260	5,57	0,0872	0,4775	5,57	0,0872	0,4775
A08-	Ried im Innkreis	Ort im Innkreis	2,88	0,0585	0,2621	2,88	0,0585	0,2621	4,01	0,0819	0,3499	4,01	0,0819	0,3499	5,98	0,0936	0,5125	5,98	0,0936	0,5125
A08-	Ort im Innkreis	Schärding Suben	2,17	0,0442	0,1978	2,17	0,0442	0,1978	3,03	0,0618	0,2641	3,03	0,0618	0,2641	4,51	0,0707	0,3868	4,51	0,0707	0,3868
A08-	Schärding Suben	Staatsgrenze Suben	0,55	0,0112	0,0500	0,55	0,0112	0,0500	0,77	0,0156	0,0667	0,77	0,0156	0,0667	1,14	0,0179	0,0978	1,14	0,0179	0,0978
A09-	KN Voralpenkreuz	Ried im Traunkreis	1,35	0,0275	0,1232	1,35	0,0275	0,1232	1,89	0,0385	0,1645	1,89	0,0385	0,1645	2,81	0,0440	0,2409	2,81	0,0440	0,2409
A09-	Ried im Traunkreis	Inzersdorf Kirchdorf	2,54	0,0516	0,2311	2,54	0,0516	0,2311	3,54	0,0722	0,3085	3,54	0,0722	0,3085	5,27	0,0826	0,4520	5,27	0,0826	0,4520
A09-	Inzersdorf Kirchdorf	Klaus	3,09	0,0629	0,2816	3,09	0,0629	0,2816	4,31	0,0880	0,3758	4,31	0,0880	0,3758	6,42	0,1006	0,5506	6,42	0,1006	0,5506
A09-	Klaus	St. Pankraz	1,97	0,0400	0,1790	1,97	0,0400	0,1790	2,74	0,0559	0,2389	2,74	0,0559	0,2389	4,08	0,0639	0,3500	4,08	0,0639	0,3500
A09-	St. Pankraz	Roßleiten Windischgarsten	2,74	0,0557	0,2497	2,74	0,0557	0,2497	3,82	0,0780	0,3333	3,82	0,0780	0,3333	5,70	0,0892	0,4883	5,70	0,0892	0,4883
A09-	Roßleiten Windischgarsten	Gleinkerau	1,29	0,0262	0,1174	1,29	0,0262	0,1174	1,80	0,0367	0,1567	1,80	0,0367	0,1567	2,68	0,0419	0,2295	2,68	0,0419	0,2295
A09-	Gleinkerau	Spital am Pyhrn	0,97	0,0198	0,0885	0,97	0,0198	0,0885	1,35	0,0277	0,1181	1,35	0,0277	0,1181	2,02	0,0316	0,1730	2,02	0,0316	0,1730
A09-	Spital am Pyhrn	Ardning / Admont	5,23	0,0503	0,2253	5,23	0,0503	0,2253	7,31	0,0704	0,3007	7,31	0,0704	0,3007	10,92	0,0804	0,4405	10,92	0,0804	0,4405
A09-	Ardning / Admont	Liezen	0,56	0,0115	0,0513	0,56	0,0115	0,0513	0,79	0,0160	0,0685	0,79	0,0160	0,0685	1,17	0,0183	0,1004	1,17	0,0183	0,1004
A09-	Liezen	Rottenmann	1,18	0,0239	0,1073	1,18	0,0239	0,1073	1,64	0,0335	0,1432	1,64	0,0335	0,1432	2,45	0,0383	0,2098	2,45	0,0383	0,2098
A09-	Rottenmann	Trieben	2,94	0,0597	0,2674	2,94	0,0597	0,2674	4,09	0,0836	0,3570	4,09	0,0836	0,3570	6,10	0,0955	0,5229	6,10	0,0955	0,5229
A09-	Trieben	Treglwang	2,39	0,0485	0,2174	2,39	0,0485	0,2174	3,33	0,0679	0,2902	3,33	0,0679	0,2902	4,96	0,0777	0,4252	4,96	0,0777	0,4252
A09-	Treglwang	Kalwang	3,21	0,0652	0,2922	3,21	0,0652	0,2922	4,47	0,0913	0,3900	4,47	0,0913	0,3900	6,66	0,1044	0,5714	6,66	0,1044	0,5714
A09-	Kalwang	Mautern	1,49	0,0304	0,1361	1,49	0,0304	0,1361	2,08	0,0425	0,1816	2,08	0,0425	0,1816	3,10	0,0486	0,2660	3,10	0,0486	0,2660
A09-	Mautern	Kammern	1,68	0,0342	0,1531	1,68	0,0342	0,1531	2,34	0,0478	0,2043	2,34	0,0478	0,2043	3,49	0,0547	0,2993	3,49	0,0547	0,2993
A09-	Kammern	Traboch	1,76	0,0357	0,1600	1,76	0,0357	0,1600	2,45	0,0500	0,2136	2,45	0,0500	0,2136	3,65	0,0572	0,3129	3,65	0,0572	0,3129
A09-	Traboch	Terminal St. Michael	0,35	0,0070	0,0314	0,35	0,0070	0,0314	0,48	0,0098	0,0419	0,48	0,0098	0,0419	0,72	0,0112	0,0615	0,72	0,0112	0,0615
A09-	Terminal St. Michael	KN St. Michael	0,65	0,0132	0,0589	0,65	0,0132	0,0589	0,90	0,0184	0,0786	0,90	0,0184	0,0786	1,34	0,0210	0,1152	1,34	0,0210	0,1152
A09-	KN St. Michael	Übelbach	12,74	0,1225	0,5486	12,74	0,1225	0,5486	17,79	0,1715	0,7323	17,79	0,1715	0,7323	26,61	0,1959	1,0728	26,61	0,1959	1,0728
A09-	Übelbach	KN Peggau Deutschfeistritz	1,99	0,0405	0,1815	1,99	0,0405	0,1815	2,78	0,0567	0,2422	2,78	0,0567	0,2422	4,14	0,0648	0,3548	4,14	0,0648	0,3548
A09-	KN Peggau Deutschfeistritz	Gratkorn Nord	0,94	0,0192	0,0860	0,94	0,0192	0,0860	1,32	0,0269	0,1148	1,32	0,0269	0,1148	1,96	0,0307	0,1681	1,96	0,0307	0,1681
A09-	Gratkorn Nord	Gratkorn Süd	1,04	0,0211	0,0944	1,04	0,0211	0,0944	1,45	0,0295	0,1260	1,45	0,0295	0,1260	2,15	0,0337	0,1846	2,15	0,0337	0,1846
A09-	Gratkorn Süd	Graz Nord	0,23	0,0047	0,0209	0,23	0,0047	0,0209	0,32	0,0065	0,0279	0,32	0,0065	0,0279	0,48	0,0075	0,0409	0,48	0,0075	0,0409
A09-	Graz Nord	Graz Webling	2,63	0,0534	0,2393	2,63	0,0534	0,2393	3,66	0,0748										

STR-KENNZAHL	MAUTABSCHNITT VON	MAUTABSCHNITT BIS	Omnibusse / CO2-Emissionsklasse 3 / EURO VI																	
			Kat. 2						Kat. 3						Kat. 4					
			Tag			Nacht			Tag			Nacht			Tag			Nacht		
			Ges	Luft Lärm	CO2	Ges	Luft Lärm	CO2	Ges	Luft Lärm	CO2	Ges	Luft Lärm	CO2	Ges	Luft Lärm	CO2	Ges	Luft Lärm	CO2
A10-	F. Verbindung GH Eben	Eben	0,30	0,0060	0,0269	0,30	0,0060	0,0269	0,41	0,0084	0,0359	0,41	0,0084	0,0359	0,61	0,0096	0,0526	0,61	0,0096	0,0526
A10-	Eben	Radstadt Altenmarkt Graz	0,66	0,0133	0,0597	0,66	0,0133	0,0597	0,91	0,0187	0,0797	0,91	0,0187	0,0797	1,36	0,0213	0,1167	1,36	0,0213	0,1167
A10-	Radstadt Altenmarkt Graz	Flachau	0,92	0,0186	0,0835	0,92	0,0186	0,0835	1,28	0,0261	0,1114	1,28	0,0261	0,1114	1,90	0,0298	0,1632	1,90	0,0298	0,1632
A10-	Flachau	Flachauwinkel	3,51	0,0364	0,1628	3,51	0,0364	0,1628	4,90	0,0509	0,2174	4,90	0,0509	0,2174	7,32	0,0582	0,3184	7,32	0,0582	0,3184
A10-	Flachauwinkel	Zederhaus	8,84	0,0916	0,4104	8,84	0,0916	0,4104	12,34	0,1282	0,5478	12,34	0,1282	0,5478	18,45	0,1466	0,8025	18,45	0,1466	0,8025
A10-	Zederhaus	St. Michael/Lungau	5,83	0,0604	0,2708	5,83	0,0604	0,2708	8,14	0,0846	0,3614	8,14	0,0846	0,3614	12,17	0,0967	0,5295	12,17	0,0967	0,5295
A10-	St. Michael/Lungau	Rennweg Katschberg	4,27	0,0443	0,1985	4,27	0,0443	0,1985	5,97	0,0620	0,2650	5,97	0,0620	0,2650	8,93	0,0709	0,3882	8,93	0,0709	0,3882
A102	Seeboden	KN Spittal Millstätter See	0,48	0,0097	0,0435	0,48	0,0097	0,0435	0,67	0,0136	0,0580	0,67	0,0136	0,0580	0,99	0,0155	0,0850	0,99	0,0155	0,0850
A102	KN Spittal Millstätter See	Lendorf	1,03	0,0209	0,0937	1,03	0,0209	0,0937	1,44	0,0293	0,1251	1,44	0,0293	0,1251	2,14	0,0335	0,1833	2,14	0,0335	0,1833
A10-	Rennweg Katschberg	Gmünd Maltatal	4,17	0,0847	0,3793	4,17	0,0847	0,3793	5,81	0,1185	0,5063	5,81	0,1185	0,5063	8,65	0,1355	0,7417	8,65	0,1355	0,7417
A10-	Gmünd Maltatal	KN Spittal Millstätter See	2,37	0,0482	0,2159	2,37	0,0482	0,2159	3,30	0,0675	0,2882	3,30	0,0675	0,2882	4,92	0,0771	0,4221	4,92	0,0771	0,4221
A10-	KN Spittal Millstätter See	Spittal Ost	1,80	0,0365	0,1635	1,80	0,0365	0,1635	2,50	0,0511	0,2183	2,50	0,0511	0,2183	3,73	0,0584	0,3197	3,73	0,0584	0,3197
A10-	Spittal Ost	Paternion Feistritz	3,10	0,0630	0,2824	3,10	0,0630	0,2824	4,32	0,0882	0,3769	4,32	0,0882	0,3769	6,44	0,1009	0,5522	6,44	0,1009	0,5522
A10-	Paternion Feistritz	Villach West	3,34	0,0679	0,3044	3,34	0,0679	0,3044	4,66	0,0951	0,4063	4,66	0,0951	0,4063	6,94	0,1087	0,5952	6,94	0,1087	0,5952
A10-	Villach West	Villach Ossiacher See	1,45	0,0294	0,1316	1,45	0,0294	0,1316	2,01	0,0411	0,1756	2,01	0,0411	0,1756	3,00	0,0470	0,2573	3,00	0,0470	0,2573
A10-	Villach Ossiacher See	KN Villach	1,13	0,0230	0,1028	1,13	0,0230	0,1028	1,57	0,0321	0,1372	1,57	0,0321	0,1372	2,35	0,0367	0,2010	2,35	0,0367	0,2010
A11-	KN Villach	St. Niklas Faakersee	0,81	0,0164	0,0736	0,81	0,0164	0,0736	1,13	0,0230	0,0982	1,13	0,0230	0,0982	1,68	0,0263	0,1439	1,68	0,0263	0,1439
A11-	St. Niklas Faakersee	St. Jakob/Rosental	2,03	0,0413	0,1848	2,03	0,0413	0,1848	2,83	0,0578	0,2467	2,83	0,0578	0,2467	4,22	0,0660	0,3614	4,22	0,0660	0,3614
A11-	St. Jakob/Rosental	Staatsgrenze Karawankentunnel	9,70	0,0485	0,2174	9,70	0,0485	0,2174	13,56	0,0679	0,2902	13,56	0,0679	0,2902	20,31	0,0777	0,4252	20,31	0,0777	0,4252
A12-	Staatsgrenze Kufstein	Kufstein Nord	0,48	0,0080	0,0358	0,48	0,0080	0,0358	0,67	0,0112	0,0478	0,67	0,0112	0,0478	1,00	0,0128	0,0700	1,00	0,0128	0,0700
A12-	Kufstein Nord	Kufstein Süd	1,23	0,0205	0,0918	1,23	0,0205	0,0918	1,72	0,0287	0,1225	1,72	0,0287	0,1225	2,56	0,0328	0,1795	2,56	0,0328	0,1795
A12-	Kufstein Süd	Kirchbichl Langkampfen	1,68	0,0280	0,1253	1,68	0,0280	0,1253	2,35	0,0392	0,1673	2,35	0,0392	0,1673	3,50	0,0448	0,2451	3,50	0,0448	0,2451
A12-	Kirchbichl Langkampfen	Wörgl Ost St. Johann i. T. Brixental	1,65	0,0274	0,1226	1,65	0,0274	0,1226	2,30	0,0383	0,1637	2,30	0,0383	0,1637	3,43	0,0438	0,2398	3,43	0,0438	0,2398
A12-	Wörgl Ost St. Johann i. T. Brixental	Wörgl West	0,87	0,0144	0,0646	0,87	0,0144	0,0646	1,21	0,0202	0,0862	1,21	0,0202	0,0862	1,80	0,0231	0,1262	1,80	0,0231	0,1262
A12-	Wörgl West	Kramsach Rattenberg Brixlegg	3,69	0,0614	0,2753	3,69	0,0614	0,2753	5,15	0,0860	0,3674	5,15	0,0860	0,3674	7,69	0,0983	0,5383	7,69	0,0983	0,5383
A12-	Kramsach Rattenberg Brixlegg	Wiesing Achensee Zillertal	2,27	0,0377	0,1689	2,27	0,0377	0,1689	3,16	0,0528	0,2255	3,16	0,0528	0,2255	4,72	0,0603	0,3303	4,72	0,0603	0,3303
A12-	Wiesing Achensee Zillertal	Jenbach	0,90	0,0149	0,0668	0,90	0,0149	0,0668	1,25	0,0209	0,0892	1,25	0,0209	0,0892	1,87	0,0239	0,1307	1,87	0,0239	0,1307
A12-	Jenbach	Schwaz	1,98	0,0329	0,1474	1,98	0,0329	0,1474	2,76	0,0461	0,1968	2,76	0,0461	0,1968	4,12	0,0526	0,2882	4,12	0,0526	0,2882
A12-	Schwaz	Vomp	1,13	0,0188	0,0843	1,13	0,0188	0,0843	1,58	0,0263	0,1125	1,58	0,0263	0,1125	2,35	0,0301	0,1648	2,35	0,0301	0,1648
A12-	Vomp	Wattens	2,33	0,0388	0,1737	2,33	0,0388	0,1737	3,25	0,0543	0,2319	3,25	0,0543	0,2319	4,85	0,0620	0,3397	4,85	0,0620	0,3397
A12-	Wattens	Hall/Tirol Mitte	2,07	0,0344	0,1540	2,07	0,0344	0,1540	2,88	0,0481	0,2056	2,88	0,0481	0,2056	4,30	0,0550	0,3011	4,30	0,0550	0,3011
A12-	Hall/Tirol Mitte	Hall/Tirol West	0,83	0,0138	0,0619	0,83	0,0138	0,0619	1,16	0,0194	0,0827	1,16	0,0194	0,0827	1,73	0,0221	0,1211	1,73	0,0221	0,1211
A12-	Hall/Tirol West	A12 Innsbruck Ost	0,92	0,0153	0,0685	0,92	0,0153	0,0685	1,28	0,0214	0,0914	1,28	0,0214	0,0914	1,91	0,0244	0,1339	1,91	0,0244	0,1339
A12-	A12 Innsbruck Ost	Innsbruck Mitte	0,60	0,0105	0,0473	0,60	0,0105	0,0473	0,84	0,0148	0,0631	0,84	0,0148	0,0631	1,26	0,0169	0,0924	1,26	0,0169	0,0924
A12-	Innsbruck Mitte	A12 Innsbruck West	0,79	0,0160	0,0717	0,79	0,0160	0,0717	1,10	0,0224	0,0957	1,10	0,0224	0,0957	1,63	0,0256	0,1402	1,63	0,0256	0,1402
A12-	A12 Innsbruck West	Innsbruck Kranebitten	1,03	0,0210	0,0939	1,03	0,0210	0,0939	1,44	0,0294	0,1254	1,44	0,0294	0,1254	2,14	0,0336	0,1837	2,14	0,0336	0,1837
A12-	Innsbruck Kranebitten	Zirl Ost Garmisch Seefeld	1,20	0,0243	0,1090	1,20	0,0243	0,1090	1,67	0,0341	0,1455	1,67	0,0341	0,1455	2,49	0,0389	0,2132	2,49	0,0389	0,2132
A12-	Zirl Ost Garmisch Seefeld	Zirl West	0,75	0,0152	0,0682	0,75	0,0152	0,0682	1,04	0,0213	0,0910	1,04	0,0213	0,0910	1,56	0,0244	0,1334	1,56	0,0244	0,1334
A12-	Zirl West	Pettinau	1,34	0,0273	0,1221	1,34	0,0273	0,1221	1,87	0,0382	0,1630	1,87	0,0382	0,1630	2,79	0,0436	0,2388	2,79	0,0436	0,2388
A12-	Pettinau	Telfs Ost	1,36	0,0276	0,1235	1,36	0,0276	0,1235	1,89	0,0386	0,1648	1,89	0,0386	0,1648	2,82	0,0441	0,2415	2,82	0,0441	0,2415
A12-	Telfs Ost	Telfs West	0,66	0,0135	0,0603	0,66	0,0135	0,0603	0,92	0,0188	0,0805	0,92	0,0188	0,0805	1,38	0,0215	0,1179	1,38	0,0215	0,1179
A12-	Telfs West	Mötz Reutte	2,14	0,0435	0,1949	2,14	0,0435	0,1949	2,98	0,0609	0,2601	2,98	0,0609	0,2601	4,44	0,0696	0,3811	4,44	0,0696	0,3811
A12-	Mötz Reutte	Haiming Ötztal	2,49	0,0506	0,2267	2,49	0,0506	0,2267	3,47	0,0708	0,3026	3,47	0,0708	0,3026	5,17	0,0810	0,4433	5,17	0,0810	0,4433
A12-	Haiming Ötztal	Imst	1,98	0,0403	0,1805	1,98	0,0403	0,1805	2,76	0,0564	0,2409	2,76	0,0564	0,2409	4,12	0,0644	0,3529	4,12	0,0644	0,3529
A12-	Imst	Imst Au	0,34	0,0068	0,0306	0,34	0,0068	0,0306	0,47	0,0095	0,0408	0,47	0,0095	0,0408	0,70	0,0109	0,0597	0,70	0,0109	0,0597
A12-	Imst Au	Mils	0,72	0,0147	0,0656	0,72	0,0147	0,0656	1,00	0,0205	0,0876	1,00	0,0205	0,0876	1,50	0,0234	0,1283	1,50	0,0234	0,1283
A12-	Mils	Mils Schönwies	1,16	0,0236	0,1057	1,16	0,0236	0,1057	1,62	0,0330	0,1411	1,62	0,0330	0,1411	2,41	0,0378	0,2067	2,41	0,0378	0,2067
A12-	Mils Schönwies	KN Oberinntal	1,03	0,0209	0,0936	1,03	0,0209	0,0936	1,43	0,0293	0,1250	1,43	0,0293	0,1250	2,14	0,0334	0,1831	2,14	0,0334	0,1831
A12-	KN Oberinntal	Zams	0,27	0,0055	0,0246	0,27	0,0055	0,0246	0,38	0,0077	0,0329	0,38	0,0077	0,0329	0,56	0,0088	0,0482	0,56	0,0088	0,0482
A122	KN Oberinntal	Fließ	1,92	0,0391	0,1752	1,92														

STR-KENNZAHL	MAUTABSCHNITT VON	MAUTABSCHNITT BIS	Omnibusse / CO2-Emissionsklasse 3 / EURO VI																	
			Kat. 2						Kat. 3						Kat. 4					
			Tag			Nacht			Tag			Nacht			Tag			Nacht		
			Ges	Luft Lärm	CO2	Ges	Luft Lärm	CO2	Ges	Luft Lärm	CO2	Ges	Luft Lärm	CO2	Ges	Luft Lärm	CO2	Ges	Luft Lärm	CO2
A14-	Brandnertal	Bludenz Bürs	0,38	0,0077	0,0346	0,38	0,0077	0,0346	0,53	0,0108	0,0462	0,53	0,0108	0,0462	0,79	0,0124	0,0677	0,79	0,0124	0,0677
A14-	Bludenz Bürs	Bludenz Montafon	0,54	0,0110	0,0491	0,54	0,0110	0,0491	0,75	0,0153	0,0655	0,75	0,0153	0,0655	1,12	0,0175	0,0959	1,12	0,0175	0,0959
A141	KN Bregenz	Bregenz Citytunnel	0,49	0,0100	0,0449	0,49	0,0100	0,0449	0,69	0,0140	0,0600	0,69	0,0140	0,0600	1,02	0,0160	0,0879	1,02	0,0160	0,0879
A21-	KN Steinhäusl	Hochstraß	0,81	0,0165	0,0741	0,81	0,0165	0,0741	1,13	0,0232	0,0989	1,13	0,0232	0,0989	1,69	0,0265	0,1449	1,69	0,0265	0,1449
A21-	Hochstraß	Alland	2,84	0,0578	0,2590	2,84	0,0578	0,2590	3,96	0,0809	0,3457	3,96	0,0809	0,3457	5,91	0,0925	0,5064	5,91	0,0925	0,5064
A21-	Alland	Mayerling	0,58	0,0117	0,0526	0,58	0,0117	0,0526	0,80	0,0164	0,0702	0,80	0,0164	0,0702	1,20	0,0188	0,1028	1,20	0,0188	0,1028
A21-	Mayerling	Heiligenkreuz	1,34	0,0272	0,1218	1,34	0,0272	0,1218	1,86	0,0381	0,1626	1,86	0,0381	0,1626	2,78	0,0435	0,2381	2,78	0,0435	0,2381
A21-	Heiligenkreuz	Hinterbrühl	0,75	0,0152	0,0679	0,75	0,0152	0,0679	1,04	0,0212	0,0906	1,04	0,0212	0,0906	1,55	0,0242	0,1328	1,55	0,0242	0,1328
A21-	Hinterbrühl	Gießhübl	1,40	0,0284	0,1273	1,40	0,0284	0,1273	1,95	0,0398	0,1700	1,95	0,0398	0,1700	2,90	0,0455	0,2490	2,90	0,0455	0,2490
A21-	Gießhübl	Brunn/Gebirge	1,17	0,0238	0,1066	1,17	0,0238	0,1066	1,63	0,0333	0,1422	1,63	0,0333	0,1422	2,43	0,0381	0,2084	2,43	0,0381	0,2084
A21-	Brunn/Gebirge	KN Vösendorf	0,52	0,0106	0,0474	0,52	0,0106	0,0474	0,73	0,0148	0,0633	0,73	0,0148	0,0633	1,08	0,0169	0,0927	1,08	0,0169	0,0927
A22-	KN Wien Kaisermühlen	Kaisermühlen	0,41	0,0084	0,0375	0,41	0,0084	0,0375	0,57	0,0117	0,0500	0,57	0,0117	0,0500	0,85	0,0134	0,0732	0,85	0,0134	0,0732
A22-	Kaisermühlen	Reichsbrücke	0,34	0,0069	0,0310	0,34	0,0069	0,0310	0,48	0,0097	0,0414	0,48	0,0097	0,0414	0,71	0,0111	0,0607	0,71	0,0111	0,0607
A22-	Reichsbrücke	Kagran Vienna International Center	0,13	0,0027	0,0120	0,13	0,0027	0,0120	0,18	0,0037	0,0160	0,18	0,0037	0,0160	0,27	0,0043	0,0234	0,27	0,0043	0,0234
A22-	Kagran Vienna International Center	Brigittenerbrücke	0,21	0,0043	0,0192	0,21	0,0043	0,0192	0,29	0,0060	0,0256	0,29	0,0060	0,0256	0,44	0,0068	0,0374	0,44	0,0068	0,0374
A22-	Brigittenerbrücke	Floridsdorferbrücke	0,34	0,0069	0,0309	0,34	0,0069	0,0309	0,47	0,0097	0,0413	0,47	0,0097	0,0413	0,71	0,0110	0,0604	0,71	0,0110	0,0604
A22-	Floridsdorferbrücke	KN Gürtel Nordbrücke	0,22	0,0044	0,0197	0,22	0,0044	0,0197	0,30	0,0062	0,0263	0,30	0,0062	0,0263	0,45	0,0070	0,0385	0,45	0,0070	0,0385
A22-	KN Gürtel Nordbrücke	Strebersdorf	0,74	0,0150	0,0674	0,74	0,0150	0,0674	1,03	0,0211	0,0899	1,03	0,0211	0,0899	1,54	0,0241	0,1318	1,54	0,0241	0,1318
A221	Wien Nordbrücke	KN Gürtel Nordbrücke	0,22	0,0044	0,0199	0,22	0,0044	0,0199	0,30	0,0062	0,0265	0,30	0,0062	0,0265	0,45	0,0071	0,0389	0,45	0,0071	0,0389
A221	KN Gürtel Nordbrücke	Wien Pragerstraße	0,24	0,0048	0,0214	0,24	0,0048	0,0214	0,33	0,0067	0,0286	0,33	0,0067	0,0286	0,49	0,0076	0,0418	0,49	0,0076	0,0418
A221	Wien Pragerstraße	Wien Neujedlersdorf	0,10	0,0021	0,0094	0,10	0,0021	0,0094	0,14	0,0029	0,0125	0,14	0,0029	0,0125	0,21	0,0033	0,0183	0,21	0,0033	0,0183
A221	Wien Neujedlersdorf	Brünnerstr/Shuttleworthstraße	0,26	0,0053	0,0237	0,26	0,0053	0,0237	0,36	0,0074	0,0317	0,36	0,0074	0,0317	0,54	0,0085	0,0464	0,54	0,0085	0,0464
A22-	Strebersdorf	Korneuburg Ost	1,49	0,0303	0,1357	1,49	0,0303	0,1357	2,08	0,0424	0,1812	2,08	0,0424	0,1812	3,10	0,0485	0,2654	3,10	0,0485	0,2654
A222	Strebersdorf	Wien Vohburggasse	0,19	0,0038	0,0169	0,19	0,0038	0,0169	0,26	0,0053	0,0225	0,26	0,0053	0,0225	0,38	0,0060	0,0330	0,38	0,0060	0,0330
A22-	Korneuburg Ost	KN Korneuburg	0,96	0,0196	0,0876	0,96	0,0196	0,0876	1,34	0,0274	0,1169	1,34	0,0274	0,1169	2,00	0,0313	0,1713	2,00	0,0313	0,1713
A22-	KN Korneuburg	Stockerau Ost	1,40	0,0285	0,1275	1,40	0,0285	0,1275	1,95	0,0398	0,1701	1,95	0,0398	0,1701	2,91	0,0455	0,2492	2,91	0,0455	0,2492
A22-	Stockerau Ost	Stockerau Mitte	0,56	0,0113	0,0508	0,56	0,0113	0,0508	0,78	0,0159	0,0678	0,78	0,0159	0,0678	1,16	0,0182	0,0994	1,16	0,0182	0,0994
A22-	Stockerau Mitte	KN Stockerau/West	0,47	0,0096	0,0432	0,47	0,0096	0,0432	0,66	0,0135	0,0576	0,66	0,0135	0,0576	0,98	0,0154	0,0844	0,98	0,0154	0,0844
A23-	Altmannsdorferstraße	KN Wien Inzersdorf	0,41	0,0084	0,0378	0,41	0,0084	0,0378	0,58	0,0118	0,0504	0,58	0,0118	0,0504	0,86	0,0135	0,0738	0,86	0,0135	0,0738
A23-	KN Wien Inzersdorf	Favoriten	1,05	0,0212	0,0952	1,05	0,0212	0,0952	1,46	0,0297	0,1270	1,46	0,0297	0,1270	2,17	0,0340	0,1861	2,17	0,0340	0,1861
A23-	Favoriten	KN Gürtel Landstraßer Hauptstraße	0,66	0,0133	0,0597	0,66	0,0133	0,0597	0,91	0,0186	0,0796	0,91	0,0186	0,0796	1,36	0,0213	0,1166	1,36	0,0213	0,1166
A23-	KN Gürtel Landstraßer Hauptstraße	St. Marx	0,25	0,0051	0,0226	0,25	0,0051	0,0226	0,35	0,0071	0,0302	0,35	0,0071	0,0302	0,52	0,0081	0,0443	0,52	0,0081	0,0443
A23-	St. Marx	KN Wien Prater	0,21	0,0043	0,0192	0,21	0,0043	0,0192	0,29	0,0060	0,0257	0,29	0,0060	0,0257	0,44	0,0069	0,0376	0,44	0,0069	0,0376
A23-	KN Wien Prater	Handelskai	0,47	0,0095	0,0427	0,47	0,0095	0,0427	0,65	0,0133	0,0570	0,65	0,0133	0,0570	0,97	0,0152	0,0834	0,97	0,0152	0,0834
A23-	Handelskai	KN Wien Kaisermühlen	0,21	0,0044	0,0195	0,21	0,0044	0,0195	0,30	0,0061	0,0260	0,30	0,0061	0,0260	0,45	0,0070	0,0381	0,45	0,0070	0,0381
A23-	KN Wien Kaisermühlen	Groß Enzersdorf Stadlau	0,59	0,0120	0,0535	0,59	0,0120	0,0535	0,82	0,0167	0,0715	0,82	0,0167	0,0715	1,22	0,0191	0,1047	1,22	0,0191	0,1047
A23-	Groß Enzersdorf Stadlau	Hirschstetten	0,33	0,0067	0,0300	0,33	0,0067	0,0300	0,46	0,0094	0,0401	0,46	0,0094	0,0401	0,68	0,0107	0,0587	0,68	0,0107	0,0587
A233	KN Gürtel Landstraßer Hauptstraße	Wien Gürtel	0,19	0,0039	0,0175	0,19	0,0039	0,0175	0,27	0,0055	0,0234	0,27	0,0055	0,0234	0,40	0,0063	0,0343	0,40	0,0063	0,0343
A25-	KN A1/A25 Passau Wels	Weißkirchen	2,17	0,0441	0,1975	2,17	0,0441	0,1975	3,02	0,0617	0,2636	3,02	0,0617	0,2636	4,50	0,0705	0,3861	4,50	0,0705	0,3861
A25-	Weißkirchen	Marchtrenk Wels Ost	0,77	0,0157	0,0704	0,77	0,0157	0,0704	1,08	0,0220	0,0939	1,08	0,0220	0,0939	1,60	0,0251	0,1376	1,60	0,0251	0,1376
A25-	Marchtrenk Wels Ost	ÖBB Terminal Wels	0,21	0,0042	0,0189	0,21	0,0042	0,0189	0,29	0,0059	0,0253	0,29	0,0059	0,0253	0,43	0,0068	0,0370	0,43	0,0068	0,0370
A25-	ÖBB Terminal Wels	Wels Nord	1,00	0,0203	0,0907	1,00	0,0203	0,0907	1,39	0,0284	0,1211	1,39	0,0284	0,1211	2,07	0,0324	0,1774	2,07	0,0324	0,1774
A25-	Wels Nord	KN Wels	0,71	0,0144	0,0646	0,71	0,0144	0,0646	0,99	0,0202	0,0862	0,99	0,0202	0,0862	1,47	0,0231	0,1262	1,47	0,0231	0,1262
S01-	KN Vösendorf	Vorarlberger Allee	0,53	0,0107	0,0479	0,53	0,0107	0,0479	0,73	0,0150	0,0639	0,73	0,0150	0,0639	1,09	0,0171	0,0936	1,09	0,0171	0,0936
S01-	Vorarlberger Allee	Laxenburger Str.	0,28	0,0056	0,0251	0,28	0,0056	0,0251	0,38	0,0079	0,0335	0,38	0,0079	0,0335	0,57	0,0090	0,0491	0,57	0,0090	0,0491
S01-	Laxenburger Str.	Güterzentrum Wien Süd	0,34	0,0070	0,0312	0,34	0,0070	0,0312	0,48	0,0097	0,0416	0,48	0,0097	0,0416	0,71	0,0111	0,0609	0,71	0,0111	0,0609
S01-	Güterzentrum Wien Süd	Rothneusiedl	0,22	0,0045	0,0202	0,22	0,0045	0,0202	0,31	0,0063	0,0270	0,31	0,0063	0,0270	0,46	0,0072	0,0366	0,46	0,0072	0,0366
S01-	Rothneusiedl	KN Rustenfeld	0,52	0,0106	0,0474	0,52	0,0106	0,0474	0,73	0,0148	0,0632	0,73	0,0148	0,0632	1,08	0,0169	0,0926	1,08	0,0169	0,0926
S01-	KN Rustenfeld	Rannersdorf	0,73	0,0148	0,0665	0,73	0,0148	0,0665	1,02	0,0208	0,0887	1,02	0,0208	0,0887	1,52	0,0237	0,1300	1,52	0,0237	0,1300
S011	KN Rustenfeld	Leopoldsdorf (B16)	0,32	0,0066	0,															

STR-KENNZAHL	MAUTABSCHNITT VON	MAUTABSCHNITT BIS	Omnibusse / CO2-Emissionsklasse 3 / EURO VI																	
			Kat. 2						Kat. 3						Kat. 4					
			Tag			Nacht			Tag			Nacht			Tag			Nacht		
			Ges	Luft Lärm	CO2	Ges	Luft Lärm	CO2	Ges	Luft Lärm	CO2	Ges	Luft Lärm	CO2	Ges	Luft Lärm	CO2	Ges	Luft Lärm	CO2
S03-	Großstelzendorf	Hollabrunn Süd	1,13	0,0229	0,1026	1,13	0,0229	0,1026	1,57	0,0321	0,1370	1,57	0,0321	0,1370	2,34	0,0366	0,2006	2,34	0,0366	0,2006
S03-	Hollabrunn Süd	Hollabrunn Mitte	0,32	0,0066	0,0294	0,32	0,0066	0,0294	0,45	0,0092	0,0392	0,45	0,0092	0,0392	0,67	0,0105	0,0574	0,67	0,0105	0,0574
S03-	Hollabrunn Mitte	Hollabrunn Nord	0,73	0,0149	0,0665	0,73	0,0149	0,0665	1,02	0,0208	0,0888	1,02	0,0208	0,0888	1,52	0,0238	0,1301	1,52	0,0238	0,1301
S03-	Hollabrunn Nord	Wullersdorf	1,40	0,0285	0,1276	1,40	0,0285	0,1276	1,95	0,0399	0,1703	1,95	0,0399	0,1703	2,91	0,0456	0,2495	2,91	0,0456	0,2495
S03-	Wullersdorf	Guntersdorf	0,97	0,0197	0,0883	0,97	0,0197	0,0883	1,35	0,0276	0,1179	1,35	0,0276	0,1179	2,02	0,0316	0,1727	2,02	0,0316	0,1727
S04-	KN Mattersburg	Sigleß	0,58	0,0118	0,0530	0,58	0,0118	0,0530	0,81	0,0166	0,0708	0,81	0,0166	0,0708	1,21	0,0189	0,1037	1,21	0,0189	0,1037
S04-	Sigleß	Bad Sauerbrunn	1,36	0,0277	0,1239	1,36	0,0277	0,1239	1,90	0,0387	0,1654	1,90	0,0387	0,1654	2,83	0,0443	0,2423	2,83	0,0443	0,2423
S04-	Bad Sauerbrunn	Neudörf	0,57	0,0116	0,0521	0,57	0,0116	0,0521	0,80	0,0163	0,0695	0,80	0,0163	0,0695	1,19	0,0186	0,1018	1,19	0,0186	0,1018
S04-	Neudörf	Wr.Neustadt Ost	0,60	0,0122	0,0545	0,60	0,0122	0,0545	0,83	0,0170	0,0728	0,83	0,0170	0,0728	1,24	0,0195	0,1066	1,24	0,0195	0,1066
S04-	Wr.Neustadt Ost	Katzelsdorf	0,28	0,0057	0,0255	0,28	0,0057	0,0255	0,39	0,0080	0,0341	0,39	0,0080	0,0341	0,58	0,0091	0,0499	0,58	0,0091	0,0499
S04-	Katzelsdorf	Lanzenkirchen	0,23	0,0048	0,0214	0,23	0,0048	0,0214	0,33	0,0067	0,0285	0,33	0,0067	0,0285	0,49	0,0076	0,0418	0,49	0,0076	0,0418
S04-	Lanzenkirchen	Wr.Neustadt Süd	0,21	0,0042	0,0190	0,21	0,0042	0,0190	0,29	0,0059	0,0253	0,29	0,0059	0,0253	0,43	0,0068	0,0371	0,43	0,0068	0,0371
S04-	Wr.Neustadt Süd	KN Wr. Neustadt	0,34	0,0070	0,0314	0,34	0,0070	0,0314	0,48	0,0098	0,0419	0,48	0,0098	0,0419	0,72	0,0112	0,0613	0,72	0,0112	0,0613
S05-	KN Stockerau/West	Tulln	2,38	0,0483	0,2164	2,38	0,0483	0,2164	3,31	0,0676	0,2888	3,31	0,0676	0,2888	4,94	0,0773	0,4231	4,94	0,0773	0,4231
S05-	Tulln	Königsbrunn / Wagram	2,95	0,0600	0,2689	2,95	0,0600	0,2689	4,12	0,0840	0,3589	4,12	0,0840	0,3589	6,13	0,0960	0,5258	6,13	0,0960	0,5258
S05-	Königsbrunn / Wagram	Kirchberg/Wagram	0,79	0,0161	0,0722	0,79	0,0161	0,0722	1,11	0,0226	0,0964	1,11	0,0226	0,0964	1,65	0,0258	0,1413	1,65	0,0258	0,1413
S05-	Kirchberg/Wagram	Fels / Wagram	0,59	0,0121	0,0541	0,59	0,0121	0,0541	0,83	0,0169	0,0722	0,83	0,0169	0,0722	1,23	0,0193	0,1058	1,23	0,0193	0,1058
S05-	Fels / Wagram	Grafenwörth	1,37	0,0278	0,1246	1,37	0,0278	0,1246	1,91	0,0389	0,1663	1,91	0,0389	0,1663	2,84	0,0445	0,2436	2,84	0,0445	0,2436
S05-	Grafenwörth	Jettsdorf	0,61	0,0124	0,0557	0,61	0,0124	0,0557	0,85	0,0174	0,0744	0,85	0,0174	0,0744	1,27	0,0199	0,1089	1,27	0,0199	0,1089
S06-	KN Seebenstein	Neunkirchen	0,93	0,0190	0,0850	0,93	0,0190	0,0850	1,30	0,0266	0,1135	1,30	0,0266	0,1135	1,94	0,0304	0,1662	1,94	0,0304	0,1662
S06-	Neunkirchen	Gloggnitz	2,99	0,0609	0,2726	2,99	0,0609	0,2726	4,17	0,0852	0,3639	4,17	0,0852	0,3639	6,22	0,0974	0,5330	6,22	0,0974	0,5330
S06-	Gloggnitz	Maria Schutz	1,91	0,0388	0,1738	1,91	0,0388	0,1738	2,66	0,0543	0,2319	2,66	0,0543	0,2319	3,96	0,0621	0,3398	3,96	0,0621	0,3398
S06-	Maria Schutz	Spital / Semmering	1,62	0,0329	0,1475	1,62	0,0329	0,1475	2,26	0,0461	0,1969	2,26	0,0461	0,1969	3,36	0,0527	0,2884	3,36	0,0527	0,2884
S06-	Spital / Semmering	Mürzzuschlag Ost	1,35	0,0275	0,1232	1,35	0,0275	0,1232	1,89	0,0385	0,1645	1,89	0,0385	0,1645	2,81	0,0440	0,2409	2,81	0,0440	0,2409
S06-	Mürzzuschlag Ost	Mariazell, Mürzsteg, Mürzzuschlag	1,20	0,0244	0,1092	1,20	0,0244	0,1092	1,67	0,0341	0,1458	1,67	0,0341	0,1458	2,49	0,0390	0,2136	2,49	0,0390	0,2136
S06-	Mariazell, Mürzsteg, Mürzzuschlag	Hönigsberg	0,86	0,0174	0,0779	0,86	0,0174	0,0779	1,19	0,0243	0,1040	1,19	0,0243	0,1040	1,78	0,0278	0,1523	1,78	0,0278	0,1523
S06-	Hönigsberg	Langenwang	0,47	0,0096	0,0431	0,47	0,0096	0,0431	0,66	0,0135	0,0575	0,66	0,0135	0,0575	0,98	0,0154	0,0842	0,98	0,0154	0,0842
S06-	Langenwang	Krieglach	0,56	0,0114	0,0512	0,56	0,0114	0,0512	0,78	0,0160	0,0683	0,78	0,0160	0,0683	1,17	0,0183	0,1000	1,17	0,0183	0,1000
S06-	Krieglach	Mitterdorf	1,42	0,0289	0,1293	1,42	0,0289	0,1293	1,98	0,0404	0,1726	1,98	0,0404	0,1726	2,95	0,0462	0,2529	2,95	0,0462	0,2529
S06-	Mitterdorf	Kindberg Ost	1,44	0,0294	0,1315	1,44	0,0294	0,1315	2,01	0,0411	0,1755	2,01	0,0411	0,1755	3,00	0,0470	0,2571	3,00	0,0470	0,2571
S06-	Kindberg Ost	Kindberg West	0,31	0,0063	0,0282	0,31	0,0063	0,0282	0,43	0,0088	0,0377	0,43	0,0088	0,0377	0,64	0,0101	0,0552	0,64	0,0101	0,0552
S06-	Kindberg West	Kindbergdörf	0,31	0,0063	0,0282	0,31	0,0063	0,0282	0,43	0,0088	0,0376	0,43	0,0088	0,0376	0,64	0,0101	0,0551	0,64	0,0101	0,0551
S06-	Kindbergdörf	Allerheiligen Mürzhofen	0,70	0,0142	0,0635	0,70	0,0142	0,0635	0,97	0,0199	0,0848	0,97	0,0199	0,0848	1,45	0,0227	0,1242	1,45	0,0227	0,1242
S06-	Allerheiligen Mürzhofen	St. Marein	1,05	0,0213	0,0954	1,05	0,0213	0,0954	1,46	0,0298	0,1274	1,46	0,0298	0,1274	2,18	0,0341	0,1866	2,18	0,0341	0,1866
S06-	St. Marein	Kapfenberg	0,74	0,0151	0,0676	0,74	0,0151	0,0676	1,04	0,0211	0,0903	1,04	0,0211	0,0903	1,54	0,0242	0,1323	1,54	0,0242	0,1323
S06-	Kapfenberg	KN Bruck/Mur	1,39	0,0282	0,1263	1,39	0,0282	0,1263	1,93	0,0395	0,1686	1,93	0,0395	0,1686	2,88	0,0451	0,2469	2,88	0,0451	0,2469
S06-	KN Bruck/Mur	ASt Bruck/Mur West	1,19	0,0242	0,1083	1,19	0,0242	0,1083	1,66	0,0339	0,1446	1,66	0,0339	0,1446	2,47	0,0387	0,2118	2,47	0,0387	0,2118
S06-	ASt Bruck/Mur West	Niklasdorf	1,10	0,0223	0,1001	1,10	0,0223	0,1001	1,53	0,0313	0,1336	1,53	0,0313	0,1336	2,28	0,0357	0,1957	2,28	0,0357	0,1957
S06-	Niklasdorf	Leoben Ost	1,17	0,0238	0,1068	1,17	0,0238	0,1068	1,63	0,0334	0,1425	1,63	0,0334	0,1425	2,44	0,0381	0,2088	2,44	0,0381	0,2088
S06-	Leoben Ost	Leoben West	1,31	0,0267	0,1196	1,31	0,0267	0,1196	1,83	0,0374	0,1596	1,83	0,0374	0,1596	2,73	0,0427	0,2338	2,73	0,0427	0,2338
S06-	Leoben West	St. Michael	1,25	0,0253	0,1135	1,25	0,0253	0,1135	1,74	0,0355	0,1515	1,74	0,0355	0,1515	2,59	0,0405	0,2220	2,59	0,0405	0,2220
S06-	St. Michael	KN St. Michael	0,38	0,0077	0,0345	0,38	0,0077	0,0345	0,53	0,0108	0,0461	0,53	0,0108	0,0461	0,79	0,0123	0,0675	0,79	0,0123	0,0675
S07-	KN Riegersdorf	Fürstenfeld	2,12	0,0431	0,1931	2,12	0,0431	0,1931	2,96	0,0603	0,2577	2,96	0,0603	0,2577	4,40	0,0690	0,3776	4,40	0,0690	0,3776
S07-	Fürstenfeld	Rudersdorf	0,55	0,0111	0,0498	0,55	0,0111	0,0498	0,76	0,0156	0,0665	0,76	0,0156	0,0665	1,14	0,0178	0,0974	1,14	0,0178	0,0974
S07-	Rudersdorf	Dobersdorf	1,30	0,0264	0,1183	1,30	0,0264	0,1183	1,81	0,0370	0,1579	1,81	0,0370	0,1579	2,70	0,0422	0,2313	2,70	0,0422	0,2313
S10-	Unterweikersdorf	Neumarkt	1,65	0,0335	0,1500	1,65	0,0335	0,1500	2,30	0,0469	0,2002	2,30	0,0469	0,2002	3,42	0,0536	0,2933	3,42	0,0536	0,2933
S10-	Neumarkt	Kefermarkt	0,95	0,0192	0,0862	0,95	0,0192	0,0862	1,32	0,0269	0,1150	1,32	0,0269	0,1150	1,97	0,0308	0,1685	1,97	0,0308	0,1685
S10-	Kefermarkt	Freistadt / Süd	1,02	0,0207	0,0927	1,02	0,0207	0,0927	1,42	0,0290	0,1237	1,42	0,0290	0,1237	2,11	0,0331	0,1812	2,11	0,0331	0,1812
S10-	Freistadt / Süd	Grünbach Sandl	1,08	0,0219	0,0980	1,08	0,0219	0,0980	1,50	0,0306	0,1308	1,50	0,0306	0,1308	2,24	0,0350	0,1917	2,24	0,0350	0,1917
S10-	Grünbach Sandl	Freistadt / Nord	0,30	0,0060	0,0269	0,30	0,0060	0,0269	0,41											

STR-KENNZAHL	MAUTABSCHNITT VON	MAUTABSCHNITT BIS	Omnibusse / CO ₂ -Emissionsklasse 3 / EURO VI																	
			Kat. 2			Kat. 3			Kat. 4			Kat. 4								
			Tag		Nacht	Tag		Nacht	Tag		Nacht	Tag		Nacht						
Ges	Luft Lärm	CO ₂	Ges	Luft Lärm	CO ₂	Ges	Luft Lärm	CO ₂	Ges	Luft Lärm	CO ₂	Ges	Luft Lärm	CO ₂						
S31-	Neutal	Stoob Süd	0,89	0,0182	0,0814	0,89	0,0182	0,0814	1,25	0,0254	0,1086	1,25	0,0254	0,1086	1,86	0,0291	0,1591	1,86	0,0291	0,1591
S31-	Stoob Süd	Oberpullendorf	0,98	0,0198	0,0888	0,98	0,0198	0,0888	1,36	0,0278	0,1186	1,36	0,0278	0,1186	2,03	0,0317	0,1737	2,03	0,0317	0,1737
S33-	KN St. Pölten	St. Pölten Ost	0,53	0,0108	0,0482	0,53	0,0108	0,0482	0,74	0,0151	0,0643	0,74	0,0151	0,0643	1,10	0,0172	0,0943	1,10	0,0172	0,0943
S33-	St. Pölten Ost	St. Pölten Nord	0,94	0,0190	0,0852	0,94	0,0190	0,0852	1,30	0,0266	0,1137	1,30	0,0266	0,1137	1,94	0,0304	0,1666	1,94	0,0304	0,1666
S33-	St. Pölten Nord	Herzogenburg Süd	0,99	0,0201	0,0902	0,99	0,0201	0,0902	1,38	0,0282	0,1204	1,38	0,0282	0,1204	2,06	0,0322	0,1764	2,06	0,0322	0,1764
S33-	Herzogenburg Süd	Herzogenburg Stadt	0,53	0,0108	0,0482	0,53	0,0108	0,0482	0,74	0,0151	0,0643	0,74	0,0151	0,0643	1,10	0,0172	0,0942	1,10	0,0172	0,0942
S33-	Herzogenburg Stadt	Herzogenburg Nord	0,29	0,0060	0,0267	0,29	0,0060	0,0267	0,41	0,0083	0,0356	0,41	0,0083	0,0356	0,61	0,0095	0,0522	0,61	0,0095	0,0522
S33-	Herzogenburg Nord	Traismauer Süd	1,43	0,0290	0,1299	1,43	0,0290	0,1299	1,99	0,0406	0,1734	1,99	0,0406	0,1734	2,96	0,0464	0,2541	2,96	0,0464	0,2541
S33-	Traismauer Süd	Traismauer Nord	0,73	0,0148	0,0661	0,73	0,0148	0,0661	1,01	0,0207	0,0882	1,01	0,0207	0,0882	1,51	0,0236	0,1292	1,51	0,0236	0,1292
S33-	Traismauer Nord	Jettsdorf	1,23	0,0249	0,1116	1,23	0,0249	0,1116	1,71	0,0349	0,1490	1,71	0,0349	0,1490	2,55	0,0399	0,2182	2,55	0,0399	0,2182
S35-	KN Bruck/Mur	Pernegg	1,50	0,0305	0,1364	1,50	0,0305	0,1364	2,09	0,0426	0,1821	2,09	0,0426	0,1821	3,11	0,0487	0,2667	3,11	0,0487	0,2667
S35-	Pernegg	Mixnitz/Mautstatt	1,09	0,0221	0,0992	1,09	0,0221	0,0992	1,52	0,0310	0,1324	1,52	0,0310	0,1324	2,26	0,0354	0,1940	2,26	0,0354	0,1940
S35-	Mixnitz/Mautstatt	Röthelstein	1,31	0,0266	0,1189	1,31	0,0266	0,1189	1,82	0,0372	0,1588	1,82	0,0372	0,1588	2,71	0,0425	0,2326	2,71	0,0425	0,2326
S35-	Röthelstein	Laufnitzdorf	0,63	0,0128	0,0573	0,63	0,0128	0,0573	0,88	0,0179	0,0765	0,88	0,0179	0,0765	1,31	0,0205	0,1121	1,31	0,0205	0,1121
S35-	Laufnitzdorf	Rothleiten	0,72	0,0145	0,0652	0,72	0,0145	0,0652	1,00	0,0204	0,0870	1,00	0,0204	0,0870	1,49	0,0233	0,1274	1,49	0,0233	0,1274
S35-	Rothleiten	Frohneiten Nord	0,45	0,0091	0,0406	0,45	0,0091	0,0406	0,62	0,0127	0,0542	0,62	0,0127	0,0542	0,93	0,0145	0,0794	0,93	0,0145	0,0794
S35-	Frohneiten Nord	Frohneiten	0,21	0,0042	0,0187	0,21	0,0042	0,0187	0,29	0,0059	0,0250	0,29	0,0059	0,0250	0,43	0,0067	0,0366	0,43	0,0067	0,0366
S35-	Frohneiten	Badl Peggau	1,38	0,0281	0,1259	1,38	0,0281	0,1259	1,93	0,0393	0,1680	1,93	0,0393	0,1680	2,87	0,0450	0,2462	2,87	0,0450	0,2462
S35-	Badl Peggau	Peggau Mitte	0,46	0,0094	0,0421	0,46	0,0094	0,0421	0,64	0,0132	0,0562	0,64	0,0132	0,0562	0,96	0,0150	0,0823	0,96	0,0150	0,0823
S35-	Peggau Mitte	KN Peggau Deutschfeistritz	0,96	0,0196	0,0877	0,96	0,0196	0,0877	1,34	0,0274	0,1171	1,34	0,0274	0,1171	2,00	0,0313	0,1715	2,00	0,0313	0,1715
S36-	KN St. Michael	St. Stefan ob Leoben	0,79	0,0161	0,0722	0,79	0,0161	0,0722	1,11	0,0226	0,0964	1,11	0,0226	0,0964	1,65	0,0258	0,1413	1,65	0,0258	0,1413
S36-	St. Stefan ob Leoben	Kraubath	0,85	0,0173	0,0776	0,85	0,0173	0,0776	1,19	0,0243	0,1036	1,19	0,0243	0,1036	1,77	0,0277	0,1518	1,77	0,0277	0,1518
S36-	Kraubath	Feistritz St. Lorenzen	1,50	0,0304	0,1363	1,50	0,0304	0,1363	2,09	0,0426	0,1820	2,09	0,0426	0,1820	3,11	0,0487	0,2666	3,11	0,0487	0,2666
S36-	Feistritz St. Lorenzen	Knittelfeld Ost	1,72	0,0349	0,1565	1,72	0,0349	0,1565	2,40	0,0489	0,2089	2,40	0,0489	0,2089	3,57	0,0559	0,3060	3,57	0,0559	0,3060
S36-	Knittelfeld Ost	Knittelfeld West	0,73	0,0148	0,0664	0,73	0,0148	0,0664	1,02	0,0207	0,0886	1,02	0,0207	0,0886	1,51	0,0237	0,1298	1,51	0,0237	0,1298
S36-	Knittelfeld West	Zeltweg Ost Spielberg	0,23	0,0046	0,0207	0,23	0,0046	0,0207	0,32	0,0065	0,0277	0,32	0,0065	0,0277	0,47	0,0074	0,0405	0,47	0,0074	0,0405
S36-	Zeltweg Ost Spielberg	Zeltweg West	1,48	0,0301	0,1348	1,48	0,0301	0,1348	2,06	0,0421	0,1800	2,06	0,0421	0,1800	3,08	0,0482	0,2637	3,08	0,0482	0,2637
S36-	Zeltweg West	Judenburg Ost Fohnsdorf	0,74	0,0151	0,0678	0,74	0,0151	0,0678	1,04	0,0212	0,0905	1,04	0,0212	0,0905	1,55	0,0242	0,1326	1,55	0,0242	0,1326
S36-	Judenburg Ost Fohnsdorf	Judenburg West	1,16	0,0235	0,1052	1,16	0,0235	0,1052	1,61	0,0329	0,1404	1,61	0,0329	0,1404	2,40	0,0376	0,2057	2,40	0,0376	0,2057
S36-	As B317 Ost	St. Georgen Ost	0,12	0,0025	0,0110	0,12	0,0025	0,0110	0,17	0,0034	0,0147	0,17	0,0034	0,0147	0,25	0,0039	0,0215	0,25	0,0039	0,0215
S36-	St. Georgen Ost	St. Georgen West	0,22	0,0045	0,0204	0,22	0,0045	0,0204	0,31	0,0064	0,0272	0,31	0,0064	0,0272	0,46	0,0073	0,0398	0,46	0,0073	0,0398
S36-	St. Georgen West	Unzmarkt Ost	0,90	0,0184	0,0824	0,90	0,0184	0,0824	1,26	0,0257	0,1099	1,26	0,0257	0,1099	1,88	0,0294	0,1611	1,88	0,0294	0,1611
S36-	Unzmarkt Ost	Unzmarkt West	0,34	0,0069	0,0310	0,34	0,0069	0,0310	0,47	0,0097	0,0414	0,47	0,0097	0,0414	0,71	0,0111	0,0606	0,71	0,0111	0,0606
S36-	Unzmarkt West	As B317 (prov.)	0,28	0,0056	0,0251	0,28	0,0056	0,0251	0,38	0,0078	0,0335	0,38	0,0078	0,0335	0,57	0,0090	0,0491	0,57	0,0090	0,0491
S37-	St. Veit Nord / Kraig	St. Veit Mitte / Brückl	0,70	0,0142	0,0638	0,70	0,0142	0,0638	0,98	0,0199	0,0852	0,98	0,0199	0,0852	1,46	0,0228	0,1247	1,46	0,0228	0,1247
S37-	St. Veit Mitte / Brückl	St. Veit Süd	0,60	0,0121	0,0542	0,60	0,0121	0,0542	0,83	0,0169	0,0724	0,83	0,0169	0,0724	1,24	0,0194	0,1060	1,24	0,0194	0,1060
S37-	St. Veit Süd	St. Veit Industriegebiet	0,45	0,0091	0,0408	0,45	0,0091	0,0408	0,62	0,0127	0,0544	0,62	0,0127	0,0544	0,93	0,0146	0,0797	0,93	0,0146	0,0797
S37-	St. Veit Industriegebiet	Maria Saal	1,57	0,0319	0,1431	1,57	0,0319	0,1431	2,19	0,0447	0,1910	2,19	0,0447	0,1910	3,26	0,0511	0,2798	3,26	0,0511	0,2798
S37-	Maria Saal	Karnburg	0,56	0,0114	0,0511	0,56	0,0114	0,0511	0,78	0,0160	0,0682	0,78	0,0160	0,0682	1,17	0,0182	0,0999	1,17	0,0182	0,0999
S37-	Karnburg	Klagenfurt Nord	0,49	0,0100	0,0446	0,49	0,0100	0,0446	0,68	0,0139	0,0595	0,68	0,0139	0,0595	1,02	0,0159	0,0872	1,02	0,0159	0,0872
A01-	Preßbaum	Wien Auhof	3,43	0,0697	0,3120	3,43	0,0697	0,3120	4,78	0,0975	0,4165	4,78	0,0975	0,4165	7,12	0,1114	0,6101	7,12	0,1114	0,6101
A01-	KN Steinhäusl	Preßbaum	1,94	0,0394	0,1763	1,94	0,0394	0,1763	2,70	0,0551	0,2354	2,70	0,0551	0,2354	4,02	0,0630	0,3448	4,02	0,0630	0,3448
A01-	Alltengbach	KN Steinhäusl	1,14	0,0231	0,1037	1,14	0,0231	0,1037	1,59	0,0324	0,1384	1,59	0,0324	0,1384	2,36	0,0370	0,2027	2,36	0,0370	0,2027
A01-	St. Christophen	Alltengbach	1,36	0,0276	0,1236	1,36	0,0276	0,1236	1,89	0,0386	0,1650	1,89	0,0386	0,1650	2,82	0,0442	0,2417	2,82	0,0442	0,2417
A01-	Böheimkirchen	St. Christophen	1,63	0,0331	0,1483	1,63	0,0331	0,1483	2,27	0,0463	0,1979	2,27	0,0463	0,1979	3,38	0,0530	0,2899	3,38	0,0530	0,2899
A01-	KN St. Pölten	Böheimkirchen	1,59	0,0324	0,1450	1,59	0,0324	0,1450	2,22	0,0453	0,1936	2,22	0,0453	0,1936	3,31	0,0518	0,2836	3,31	0,0518	0,2836
A01-	St. Pölten Süd	KN St. Pölten	1,13	0,0230	0,1029	1,13	0,0230	0,1029	1,58	0,0322	0,1373	1,58	0,0322	0,1373	2,35	0,0367	0,2012	2,35	0,0367	0,2012
A01-	Loosdorf	St. Pölten Süd	3,92	0,0796	0,3568	3,92	0,0796	0,3568	5,46	0,1115	0,4762	5,46	0,1115	0,4762	8,14	0,1274	0,6976	8,14	0,1274	0,6976
A01-	Melk	Loosdorf	1,44	0,0292	0,1307	1,44	0,0292	0,1307	2,00	0,0409	0,1745	2,00	0,0409	0,1745	2,98	0,0467	0,2556	2,98	0,0467	0,2556
A01-	Pöchlarn	Melk	2,55	0,0517	0,231															

STR-KENNZAHL	MAUTABSCHNITT VON	MAUTABSCHNITT BIS	Omnibusse / CO2-Emissionsklasse 3 / EURO VI																	
			Kat. 2						Kat. 3						Kat. 4					
			Tag			Nacht			Tag			Nacht			Tag			Nacht		
			Ges	Luft Lärm	CO2	Ges	Luft Lärm	CO2	Ges	Luft Lärm	CO2	Ges	Luft Lärm	CO2	Ges	Luft Lärm	CO2	Ges	Luft Lärm	CO2
A01-	Thalgau	Mondsee	2,35	0,0478	0,2142	2,35	0,0478	0,2142	3,28	0,0669	0,2859	3,28	0,0669	0,2859	4,89	0,0765	0,4189	4,89	0,0765	0,4189
A01-	Wallersee	Thalgau	1,79	0,0364	0,1632	1,79	0,0364	0,1632	2,50	0,0510	0,2179	2,50	0,0510	0,2179	3,72	0,0583	0,3192	3,72	0,0583	0,3192
A01-	Salzburg Nord	Wallersee	1,74	0,0353	0,1580	1,74	0,0353	0,1580	2,42	0,0494	0,2109	2,42	0,0494	0,2109	3,60	0,0564	0,3090	3,60	0,0564	0,3090
A01-	Salzburg Bergheim-West	Salzburg Nord	0,39	0,0080	0,0356	0,39	0,0080	0,0356	0,55	0,0111	0,0475	0,55	0,0111	0,0475	0,81	0,0127	0,0696	0,81	0,0127	0,0696
A01-	Messe	Salzburg Bergheim-West	0,19	0,0038	0,0170	0,19	0,0038	0,0170	0,26	0,0053	0,0228	0,26	0,0053	0,0228	0,39	0,0061	0,0333	0,39	0,0061	0,0333
A01-	Salzburg Mitte Freilassing	Messe	0,25	0,0051	0,0227	0,25	0,0051	0,0227	0,35	0,0071	0,0303	0,35	0,0071	0,0303	0,52	0,0081	0,0444	0,52	0,0081	0,0444
A01-	Kleßheim	Salzburg Mitte Freilassing	0,31	0,0062	0,0278	0,31	0,0062	0,0278	0,43	0,0087	0,0372	0,43	0,0087	0,0372	0,64	0,0099	0,0544	0,64	0,0099	0,0544
A01-	Siezenheim	Kleßheim	0,42	0,0086	0,0386	0,42	0,0086	0,0386	0,59	0,0121	0,0515	0,59	0,0121	0,0515	0,88	0,0138	0,0755	0,88	0,0138	0,0755
A01-	Flughafen	Siezenheim	0,21	0,0043	0,0194	0,21	0,0043	0,0194	0,30	0,0061	0,0259	0,30	0,0061	0,0259	0,44	0,0069	0,0379	0,44	0,0069	0,0379
A01-	Wals Salzburg West	Flughafen	0,26	0,0053	0,0237	0,26	0,0053	0,0237	0,36	0,0074	0,0317	0,36	0,0074	0,0317	0,54	0,0085	0,0464	0,54	0,0085	0,0464
A01-	KN Salzburg	Wals Salzburg West	0,39	0,0079	0,0355	0,39	0,0079	0,0355	0,54	0,0111	0,0474	0,54	0,0111	0,0474	0,81	0,0127	0,0694	0,81	0,0127	0,0694
A01-	Staatsgrenze Walsberg	KN Salzburg	0,66	0,0135	0,0603	0,66	0,0135	0,0603	0,92	0,0189	0,0805	0,92	0,0189	0,0805	1,38	0,0215	0,1180	1,38	0,0215	0,1180
A02-	KN Vösendorf	KN Wien Inzersdorf	0,83	0,0169	0,0755	0,83	0,0169	0,0755	1,16	0,0236	0,1008	1,16	0,0236	0,1008	1,72	0,0270	0,1476	1,72	0,0270	0,1476
A02-	Mödling	KN Vösendorf	0,56	0,0115	0,0513	0,56	0,0115	0,0513	0,79	0,0160	0,0685	0,79	0,0160	0,0685	1,17	0,0183	0,1003	1,17	0,0183	0,1003
A02-	Wr. Neudorf	Mödling	0,54	0,0109	0,0490	0,54	0,0109	0,0490	0,75	0,0153	0,0654	0,75	0,0153	0,0654	1,12	0,0175	0,0957	1,12	0,0175	0,0957
A02-	Wr. Neudorf IZ/Süd	Wr. Neudorf	0,59	0,0120	0,0539	0,59	0,0120	0,0539	0,82	0,0168	0,0719	0,82	0,0168	0,0719	1,23	0,0192	0,1053	1,23	0,0192	0,1053
A02-	KN Guntramsdorf	Wr. Neudorf IZ/Süd	0,86	0,0175	0,0785	0,86	0,0175	0,0785	1,20	0,0245	0,1048	1,20	0,0245	0,1048	1,79	0,0280	0,1536	1,79	0,0280	0,1536
A02-	Traiskirchen	KN Guntramsdorf	0,96	0,0195	0,0874	0,96	0,0195	0,0874	1,34	0,0273	0,1167	1,34	0,0273	0,1167	1,99	0,0312	0,1710	1,99	0,0312	0,1710
A02-	Baden	Traiskirchen	0,53	0,0109	0,0487	0,53	0,0109	0,0487	0,75	0,0152	0,0650	0,75	0,0152	0,0650	1,11	0,0174	0,0952	1,11	0,0174	0,0952
A02-	Bad Vöslau	Baden	0,88	0,0179	0,0800	0,88	0,0179	0,0800	1,22	0,0250	0,1067	1,22	0,0250	0,1067	1,82	0,0286	0,1564	1,82	0,0286	0,1564
A02-	Kottingbrunn	Bad Vöslau	0,63	0,0129	0,0577	0,63	0,0129	0,0577	0,88	0,0180	0,0771	0,88	0,0180	0,0771	1,32	0,0206	0,1129	1,32	0,0206	0,1129
A02-	Leobersdorf	Kottingbrunn	0,56	0,0113	0,0507	0,56	0,0113	0,0507	0,78	0,0158	0,0676	0,78	0,0158	0,0676	1,16	0,0181	0,0991	1,16	0,0181	0,0991
A02-	Wöllersdorf	Leobersdorf	2,22	0,0451	0,2022	2,22	0,0451	0,2022	3,09	0,0632	0,2698	3,09	0,0632	0,2698	4,61	0,0722	0,3953	4,61	0,0722	0,3953
A02-	Wr. Neustadt West	Wöllersdorf	1,44	0,0293	0,1313	1,44	0,0293	0,1313	2,01	0,0410	0,1753	2,01	0,0410	0,1753	2,99	0,0469	0,2568	2,99	0,0469	0,2568
A02-	KN Wr. Neustadt	Wr. Neustadt West	0,58	0,0117	0,0526	0,58	0,0117	0,0526	0,80	0,0164	0,0702	0,80	0,0164	0,0702	1,20	0,0188	0,1028	1,20	0,0188	0,1028
A02-	KN Seebenstein	KN Wr. Neustadt	2,61	0,0531	0,2379	2,61	0,0531	0,2379	3,64	0,0743	0,3175	3,64	0,0743	0,3175	5,43	0,0850	0,4652	5,43	0,0850	0,4652
A02-	Grimmenstein	KN Seebenstein	2,23	0,0453	0,2029	2,23	0,0453	0,2029	3,11	0,0634	0,2709	3,11	0,0634	0,2709	4,63	0,0725	0,3968	4,63	0,0725	0,3968
A02-	Edlitz	Grimmenstein	0,62	0,0125	0,0562	0,62	0,0125	0,0562	0,86	0,0176	0,0750	0,86	0,0176	0,0750	1,28	0,0201	0,1099	1,28	0,0201	0,1099
A02-	Krumbach	Edlitz	1,91	0,0387	0,1735	1,91	0,0387	0,1735	2,66	0,0542	0,2316	2,66	0,0542	0,2316	3,96	0,0620	0,3392	3,96	0,0620	0,3392
A02-	Zöbern	Krumbach	1,01	0,0204	0,0916	1,01	0,0204	0,0916	1,40	0,0286	0,1222	1,40	0,0286	0,1222	2,09	0,0327	0,1791	2,09	0,0327	0,1791
A02-	Aspang	Zöbern	0,13	0,0027	0,0120	0,13	0,0027	0,0120	0,18	0,0037	0,0160	0,18	0,0037	0,0160	0,27	0,0043	0,0234	0,27	0,0043	0,0234
A02-	Schäffern	Aspang	1,59	0,0323	0,1449	1,59	0,0323	0,1449	2,22	0,0453	0,1934	2,22	0,0453	0,1934	3,31	0,0518	0,2833	3,31	0,0518	0,2833
A02-	Pinggau/Friedberg	Schäffern	1,90	0,0386	0,1731	1,90	0,0386	0,1731	2,65	0,0541	0,2310	2,65	0,0541	0,2310	3,95	0,0618	0,3384	3,95	0,0618	0,3384
A02-	Pinkafeld	Pinggau/Friedberg	1,29	0,0262	0,1172	1,29	0,0262	0,1172	1,79	0,0366	0,1565	1,79	0,0366	0,1565	2,67	0,0419	0,2292	2,67	0,0419	0,2292
A02-	Lafnitzal/Oberwart	Pinkafeld	2,68	0,0546	0,2444	2,68	0,0546	0,2444	3,74	0,0764	0,3262	3,74	0,0764	0,3262	5,57	0,0873	0,4779	5,57	0,0873	0,4779
A02-	Hartberg	Lafnitzal/Oberwart	1,06	0,0215	0,0965	1,06	0,0215	0,0965	1,48	0,0301	0,1288	1,48	0,0301	0,1288	2,20	0,0345	0,1886	2,20	0,0345	0,1886
A02-	Sebersdorf/Bad Waltersdorf	Hartberg	2,68	0,0545	0,2441	2,68	0,0545	0,2441	3,74	0,0763	0,3259	3,74	0,0763	0,3259	5,57	0,0872	0,4773	5,57	0,0872	0,4773
A02-	KN Riegersdorf	Sebersdorf/Bad Waltersdorf	2,25	0,0457	0,2048	2,25	0,0457	0,2048	3,13	0,0640	0,2733	3,13	0,0640	0,2733	4,67	0,0731	0,4004	4,67	0,0731	0,4004
A02-	Ilz Fürstenfeld	KN Riegersdorf	0,76	0,0154	0,0689	0,76	0,0154	0,0689	1,06	0,0215	0,0920	1,06	0,0215	0,0920	1,57	0,0246	0,1348	1,57	0,0246	0,1348
A02-	Sinabelkirchen	Ilz Fürstenfeld	2,76	0,0562	0,2516	2,76	0,0562	0,2516	3,85	0,0786	0,3359	3,85	0,0786	0,3359	5,74	0,0899	0,4920	5,74	0,0899	0,4920
A02-	Gleisdorf Süd	Sinabelkirchen	1,82	0,0370	0,1658	1,82	0,0370	0,1658	2,54	0,0518	0,2213	2,54	0,0518	0,2213	3,78	0,0592	0,3241	3,78	0,0592	0,3241
A02-	Gleisdorf West	Gleisdorf Süd	0,79	0,0161	0,0719	0,79	0,0161	0,0719	1,10	0,0225	0,0960	1,10	0,0225	0,0960	1,64	0,0257	0,1407	1,64	0,0257	0,1407
A02-	Laßnitzhöhe	Gleisdorf West	2,07	0,0421	0,1885	2,07	0,0421	0,1885	2,89	0,0589	0,2516	2,89	0,0589	0,2516	4,30	0,0673	0,3686	4,30	0,0673	0,3686
A02-	KN Graz Ost	Laßnitzhöhe	2,59	0,0526	0,2358	2,59	0,0526	0,2358	3,61	0,0737	0,3148	3,61	0,0737	0,3148	5,38	0,0842	0,4612	5,38	0,0842	0,4612
A02-	Graz Feldkirchen Flughafen	KN Graz Ost	0,93	0,0189	0,0849	0,93	0,0189	0,0849	1,30	0,0265	0,1133	1,30	0,0265	0,1133	1,94	0,0303	0,1659	1,94	0,0303	0,1659
A02-	KN Graz West	Graz Feldkirchen Flughafen	0,62	0,0127	0,0568	0,62	0,0127	0,0568	0,87	0,0178	0,0758	0,87	0,0178	0,0758	1,30	0,0203	0,1111	1,30	0,0203	0,1111
A02-	Unterpremstätten	KN Graz West	0,75	0,0152	0,0683	0,75	0,0152	0,0683	1,05	0,0213	0,0912	1,05	0,0213	0,0912	1,56	0,0244	0,1335	1,56	0,0244	0,1335
A02-	Lieboch	Unterpremstätten	1,16	0,0237	0,1061	1,16	0,0237	0,1061	1,62	0,0331	0,1416	1,62	0,0331	0,1416	2,42	0,0379	0,2074	2,42	0,0379	0,2074
A02-	Mooskirchen	Lieboch	1,61	0,0326	0,1462	1,61	0,0326	0,1462	2,24	0,0457	0,1952	2,24	0,0457	0,1952	3,34	0,0522	0,2860	3,34	0,0522	0,2860
A02-	Steinberg	Mooskirchen	1,66	0,0338	0,1514	1,66	0,0338	0,1514	2,32	0,0473	0,2020	2,32	0,							

STR-KENNZAHL	MAUTABSCHNITT VON	MAUTABSCHNITT BIS	Omnibusse / CO2-Emissionsklasse 3 / EURO VI																	
			Kat. 2					Kat. 3					Kat. 4							
			Tag			Nacht			Tag			Nacht			Tag			Nacht		
			Ges	Luft Lärm	CO2	Ges	Luft Lärm	CO2	Ges	Luft Lärm	CO2	Ges	Luft Lärm	CO2	Ges	Luft Lärm	CO2	Ges	Luft Lärm	CO2
A03-	Münchendorf/Achau	KN Guntramsdorf	0,25	0,0050	0,0224	0,25	0,0050	0,0224	0,34	0,0070	0,0299	0,34	0,0070	0,0299	0,51	0,0080	0,0438	0,51	0,0080	0,0438
A03-	Ebreichsdorf Nord	Münchendorf/Achau	1,04	0,0211	0,0944	1,04	0,0211	0,0944	1,45	0,0295	0,1260	1,45	0,0295	0,1260	2,15	0,0337	0,1846	2,15	0,0337	0,1846
A03-	Ebreichsdorf West	Ebreichsdorf Nord	0,85	0,0172	0,0771	0,85	0,0172	0,0771	1,18	0,0241	0,1029	1,18	0,0241	0,1029	1,76	0,0275	0,1507	1,76	0,0275	0,1507
A03-	Pottendorf	Ebreichsdorf West	1,11	0,0226	0,1011	1,11	0,0226	0,1011	1,55	0,0316	0,1349	1,55	0,0316	0,1349	2,31	0,0361	0,1977	2,31	0,0361	0,1977
A03-	Hornstein	Pottendorf	1,82	0,0371	0,1660	1,82	0,0371	0,1660	2,54	0,0519	0,2216	2,54	0,0519	0,2216	3,79	0,0593	0,3246	3,79	0,0593	0,3246
A03-	Müllendorf	Hornstein	1,19	0,0243	0,1088	1,19	0,0243	0,1088	1,67	0,0340	0,1452	1,67	0,0340	0,1452	2,48	0,0388	0,2127	2,48	0,0388	0,2127
A03-	KN Eisenstadt	Müllendorf	1,00	0,0203	0,0909	1,00	0,0203	0,0909	1,39	0,0284	0,1214	1,39	0,0284	0,1214	2,07	0,0325	0,1778	2,07	0,0325	0,1778
A031	Siegendorf	KN Eisenstadt	0,79	0,0160	0,0717	0,79	0,0160	0,0717	1,10	0,0224	0,0957	1,10	0,0224	0,0957	1,63	0,0256	0,1402	1,63	0,0256	0,1402
A041	KN Wien Prater	Stadionbrücke	0,14	0,0029	0,0132	0,14	0,0029	0,0132	0,20	0,0041	0,0176	0,20	0,0041	0,0176	0,30	0,0047	0,0258	0,30	0,0047	0,0258
A04-	Wien Simmeringer Haide	KN Wien Prater	1,00	0,0203	0,0908	1,00	0,0203	0,0908	1,39	0,0284	0,1212	1,39	0,0284	0,1212	2,07	0,0324	0,1776	2,07	0,0324	0,1776
A04-	KN Schwechat	Wien Simmeringer Haide	0,90	0,0182	0,0815	0,90	0,0182	0,0815	1,25	0,0255	0,1088	1,25	0,0255	0,1088	1,86	0,0291	0,1594	1,86	0,0291	0,1594
A04-	Flughafen Wien Schwechat	KN Schwechat	1,29	0,0263	0,1178	1,29	0,0263	0,1178	1,80	0,0368	0,1572	1,80	0,0368	0,1572	2,69	0,0421	0,2303	2,69	0,0421	0,2303
A04-	Fischamend	Flughafen Wien Schwechat	1,45	0,0294	0,1319	1,45	0,0294	0,1319	2,02	0,0412	0,1760	2,02	0,0412	0,1760	3,01	0,0471	0,2579	3,01	0,0471	0,2579
A04-	Bruck/Leitha West	Fischamend	3,18	0,0646	0,2892	3,18	0,0646	0,2892	4,43	0,0904	0,3860	4,43	0,0904	0,3860	6,60	0,1033	0,5655	6,60	0,1033	0,5655
A04-	Bruck/Leitha Ost	Bruck/Leitha West	1,05	0,0214	0,0961	1,05	0,0214	0,0961	1,47	0,0300	0,1282	1,47	0,0300	0,1282	2,19	0,0343	0,1878	2,19	0,0343	0,1878
A04-	KN Bruckneudorf	Bruck/Leitha Ost	0,66	0,0134	0,0599	0,66	0,0134	0,0599	0,92	0,0187	0,0800	0,92	0,0187	0,0800	1,37	0,0214	0,1172	1,37	0,0214	0,1172
A04-	Parndorf	KN Bruckneudorf	0,42	0,0086	0,0386	0,42	0,0086	0,0386	0,59	0,0121	0,0515	0,59	0,0121	0,0515	0,88	0,0138	0,0754	0,88	0,0138	0,0754
A04-	Neusiedl	Parndorf	0,82	0,0167	0,0746	0,82	0,0167	0,0746	1,14	0,0233	0,0996	1,14	0,0233	0,0996	1,70	0,0266	0,1459	1,70	0,0266	0,1459
A04-	Neusiedl/Gewerbepark	Neusiedl	0,19	0,0039	0,0173	0,19	0,0039	0,0173	0,26	0,0054	0,0231	0,26	0,0054	0,0231	0,39	0,0062	0,0338	0,39	0,0062	0,0338
A04-	Weiden/Gols	Neusiedl/Gewerbepark	1,70	0,0345	0,1547	1,70	0,0345	0,1547	2,37	0,0483	0,2065	2,37	0,0483	0,2065	3,53	0,0552	0,3025	3,53	0,0552	0,3025
A04-	Mönchhof	Weiden/Gols	1,24	0,0252	0,1129	1,24	0,0252	0,1129	1,73	0,0353	0,1506	1,73	0,0353	0,1506	2,57	0,0403	0,2207	2,57	0,0403	0,2207
A04-	Nickelsdorf	Mönchhof	1,94	0,0395	0,1768	1,94	0,0395	0,1768	2,71	0,0553	0,2360	2,71	0,0553	0,2360	4,03	0,0631	0,3457	4,03	0,0631	0,3457
A04-	Staatsgrenze Nickelsdorf	Nickelsdorf	0,34	0,0070	0,0313	0,34	0,0070	0,0313	0,48	0,0098	0,0418	0,48	0,0098	0,0418	0,71	0,0112	0,0612	0,71	0,0112	0,0612
A05-	Wolkersdorf Süd	KN Eibesbrunn	0,67	0,0136	0,0610	0,67	0,0136	0,0610	0,93	0,0190	0,0814	0,93	0,0190	0,0814	1,39	0,0218	0,1192	1,39	0,0218	0,1192
A05-	Ulrichskirchen	Wolkersdorf Süd	0,72	0,0147	0,0659	0,72	0,0147	0,0659	1,01	0,0206	0,0880	1,01	0,0206	0,0880	1,50	0,0235	0,1289	1,50	0,0235	0,1289
A05-	Wolkersdorf Nord	Ulrichskirchen	0,47	0,0096	0,0431	0,47	0,0096	0,0431	0,66	0,0135	0,0575	0,66	0,0135	0,0575	0,98	0,0154	0,0842	0,98	0,0154	0,0842
A05-	Hochleithen	Wolkersdorf Nord	0,85	0,0173	0,0773	0,85	0,0173	0,0773	1,18	0,0242	0,1032	1,18	0,0242	0,1032	1,76	0,0276	0,1511	1,76	0,0276	0,1511
A05-	Gaweinstal Mitte	Hochleithen	1,70	0,0345	0,1546	1,70	0,0345	0,1546	2,37	0,0483	0,2064	2,37	0,0483	0,2064	3,53	0,0552	0,3023	3,53	0,0552	0,3023
A05-	Gaweinstal Nord	Gaweinstal Mitte	0,45	0,0091	0,0409	0,45	0,0091	0,0409	0,63	0,0128	0,0546	0,63	0,0128	0,0546	0,93	0,0146	0,0800	0,93	0,0146	0,0800
A05-	Mistelbach Süd	Gaweinstal Nord	0,78	0,0158	0,0706	0,78	0,0158	0,0706	1,08	0,0221	0,0942	1,08	0,0221	0,0942	1,61	0,0252	0,1381	1,61	0,0252	0,1381
A05-	Mistelbach Ost / Wilfersdorf	Mistelbach Süd	1,30	0,0265	0,1185	1,30	0,0265	0,1185	1,81	0,0370	0,1582	1,81	0,0370	0,1582	2,70	0,0423	0,2317	2,70	0,0423	0,2317
A05-	Poysdorf Süd	Mistelbach Ost / Wilfersdorf	1,31	0,0267	0,1197	1,31	0,0267	0,1197	1,83	0,0374	0,1597	1,83	0,0374	0,1597	2,73	0,0427	0,2340	2,73	0,0427	0,2340
A05-	Großkrut	Poysdorf Süd	1,73	0,0352	0,1578	1,73	0,0352	0,1578	2,42	0,0493	0,2106	2,42	0,0493	0,2106	3,60	0,0564	0,3086	3,60	0,0564	0,3086
A05-	Poysdorf Nord	Großkrut	1,69	0,0343	0,1535	1,69	0,0343	0,1535	2,35	0,0480	0,2049	2,35	0,0480	0,2049	3,50	0,0548	0,3002	3,50	0,0548	0,3002
A05-	Drasenhofen West	Drasenhofen Süd	0,52	0,0106	0,0473	0,52	0,0106	0,0473	0,72	0,0148	0,0631	0,72	0,0148	0,0631	1,08	0,0169	0,0924	1,08	0,0169	0,0924
A05-	Drasenhofen Nord	Drasenhofen West	0,73	0,0149	0,0667	0,73	0,0149	0,0667	1,02	0,0208	0,0890	1,02	0,0208	0,0890	1,52	0,0238	0,1304	1,52	0,0238	0,1304
A06-	Potzneusiedl	KN Bruckneudorf	0,14	0,0043	0,0145	2,14	0,0434	0,1945	2,98	0,0608	0,2596	2,98	0,0608	0,2596	4,44	0,0694	0,3802	4,44	0,0694	0,3802
A06-	Gattendorf	Potzneusiedl	0,93	0,0188	0,0844	0,93	0,0188	0,0844	1,29	0,0264	0,1127	1,29	0,0264	0,1127	1,93	0,0301	0,1650	1,93	0,0301	0,1650
A06-	Kittsee	Gattendorf	1,55	0,0315	0,1412	1,55	0,0315	0,1412	2,16	0,0441	0,1884	2,16	0,0441	0,1884	3,22	0,0504	0,2760	3,22	0,0504	0,2760
A06-	Staatsgrenze Kittsee	Kittsee	0,79	0,0160	0,0717	0,79	0,0160	0,0717	1,10	0,0224	0,0957	1,10	0,0224	0,0957	1,64	0,0256	0,1402	1,64	0,0256	0,1402
A07-	Franzosenhausweg	KN Linz	0,56	0,0113	0,0506	0,56	0,0113	0,0506	0,77	0,0158	0,0675	0,77	0,0158	0,0675	1,15	0,0181	0,0989	1,15	0,0181	0,0989
A07-	Salzburger Straße Neue Welt	Franzosenhausweg	0,49	0,0099	0,0442	0,49	0,0099	0,0442	0,68	0,0138	0,0589	0,68	0,0138	0,0589	1,01	0,0158	0,0863	1,01	0,0158	0,0863
A07-	Muldenstraße Bindermichl	Salzburger Straße Neue Welt	0,34	0,0068	0,0306	0,34	0,0068	0,0306	0,47	0,0096	0,0409	0,47	0,0096	0,0409	0,70	0,0109	0,0599	0,70	0,0109	0,0599
A07-	Linz-Hummelhof	Muldenstraße Bindermichl	0,16	0,0033	0,0149	0,16	0,0033	0,0149	0,23	0,0046	0,0199	0,23	0,0046	0,0199	0,34	0,0053	0,0291	0,34	0,0053	0,0291
A07-	Wiener Straße	Linz-Hummelhof	0,23	0,0047	0,0209	0,23	0,0047	0,0209	0,32	0,0065	0,0279	0,32	0,0065	0,0279	0,48	0,0075	0,0409	0,48	0,0075	0,0409
A07-	VOEST	Wiener Straße	0,21	0,0043	0,0194	0,21	0,0043	0,0194	0,30	0,0061	0,0260	0,30	0,0061	0,0260	0,44	0,0069	0,0380	0,44	0,0069	0,0380
A07-	Industriezeile	VOEST	0,17	0,0034	0,0153	0,17	0,0034	0,0153	0,23	0,0048	0,0204	0,23	0,0048	0,0204	0,35	0,0054	0,0298	0,35	0,0054	0,0298
A07-	Prinz Eugenstraße	Industriezeile	0,27	0,0054	0,0242	0,27	0,0054	0,0242	0,37	0,0076	0,0323	0,37	0,0076	0,0323	0,55	0,0086	0,0473	0,55	0,0086	0,0473
A07-	Hafenstraße	Prinz Eugenstraße	0,50	0,0101	0,0453	0,50	0,0101	0,0453	0,69	0,0142	0,0605	0,69	0,0142	0,0605	1,03	0,0162	0,0886	1,03	0,0162	0,0886
A07-	Urfahr	Hafenstraße	0,20	0,0040	0,0178	0,20	0,0040	0,0178												

STR-KENNZAHL	MAUTABSCHNITT VON	MAUTABSCHNITT BIS	Omnibusse / CO ₂ -Emissionsklasse 3 / EURO VI																	
			Kat. 2						Kat. 3						Kat. 4					
			Tag			Nacht			Tag			Nacht			Tag			Nacht		
			Ges	Luft Lärm	CO ₂	Ges	Luft Lärm	CO ₂	Ges	Luft Lärm	CO ₂	Ges	Luft Lärm	CO ₂	Ges	Luft Lärm	CO ₂	Ges	Luft Lärm	CO ₂
A09-	Rottenmann	Liezen	1,18	0,0239	0,1073	1,18	0,0239	0,1073	1,64	0,0335	0,1432	1,64	0,0335	0,1432	2,45	0,0383	0,2098	2,45	0,0383	0,2098
A09-	Trieben	Rottenmann	2,94	0,0597	0,2674	2,94	0,0597	0,2674	4,09	0,0836	0,3570	4,09	0,0836	0,3570	6,10	0,0955	0,5229	6,10	0,0955	0,5229
A09-	Treglwang	Trieben	2,39	0,0485	0,2174	2,39	0,0485	0,2174	3,33	0,0679	0,2902	3,33	0,0679	0,2902	4,96	0,0777	0,4252	4,96	0,0777	0,4252
A09-	Kalwang	Treglwang	3,21	0,0652	0,2922	3,21	0,0652	0,2922	4,47	0,0913	0,3900	4,47	0,0913	0,3900	6,66	0,1044	0,5714	6,66	0,1044	0,5714
A09-	Mautern	Kalwang	1,49	0,0304	0,1361	1,49	0,0304	0,1361	2,08	0,0425	0,1816	2,08	0,0425	0,1816	3,10	0,0486	0,2660	3,10	0,0486	0,2660
A09-	Kammern	Mautern	1,68	0,0342	0,1531	1,68	0,0342	0,1531	2,34	0,0478	0,2043	2,34	0,0478	0,2043	3,49	0,0547	0,2993	3,49	0,0547	0,2993
A09-	Traboch	Kammern	1,76	0,0357	0,1600	1,76	0,0357	0,1600	2,45	0,0500	0,2136	2,45	0,0500	0,2136	3,65	0,0572	0,3129	3,65	0,0572	0,3129
A09-	Terminal St. Michael	Traboch	0,35	0,0070	0,0314	0,35	0,0070	0,0314	0,48	0,0098	0,0419	0,48	0,0098	0,0419	0,72	0,0112	0,0615	0,72	0,0112	0,0615
A09-	KN St. Michael	Terminal St. Michael	0,65	0,0132	0,0589	0,65	0,0132	0,0589	0,90	0,0184	0,0786	0,90	0,0184	0,0786	1,34	0,0210	0,1152	1,34	0,0210	0,1152
A09-	Übelbach	KN St. Michael	12,74	0,1225	0,5486	12,74	0,1225	0,5486	17,79	0,1715	0,7323	17,79	0,1715	0,7323	26,61	0,1959	1,0728	26,61	0,1959	1,0728
A09-	KN Peggau Deutschfeistritz	Übelbach	1,99	0,0405	0,1815	1,99	0,0405	0,1815	2,78	0,0567	0,2422	2,78	0,0567	0,2422	4,14	0,0648	0,3548	4,14	0,0648	0,3548
A09-	Gratkorn Nord	KN Peggau Deutschfeistritz	0,94	0,0192	0,0860	0,94	0,0192	0,0860	1,32	0,0269	0,1148	1,32	0,0269	0,1148	1,96	0,0307	0,1681	1,96	0,0307	0,1681
A09-	Gratkorn Süd	Gratkorn Nord	1,04	0,0211	0,0944	1,04	0,0211	0,0944	1,45	0,0295	0,1260	1,45	0,0295	0,1260	2,15	0,0337	0,1846	2,15	0,0337	0,1846
A09-	Graz Nord	Gratkorn Süd	0,23	0,0047	0,0209	0,23	0,0047	0,0209	0,32	0,0065	0,0279	0,32	0,0065	0,0279	0,48	0,0075	0,0409	0,48	0,0075	0,0409
A09-	Graz Webling	Graz Nord	2,63	0,0534	0,2393	2,63	0,0534	0,2393	3,66	0,0748	0,3195	3,66	0,0748	0,3195	5,46	0,0855	0,4680	5,46	0,0855	0,4680
A09-	Seiersberg	Graz Webling	0,70	0,0142	0,0636	0,70	0,0142	0,0636	0,97	0,0199	0,0849	0,97	0,0199	0,0849	1,45	0,0227	0,1244	1,45	0,0227	0,1244
A09-	KN Graz West	Seiersberg	0,34	0,0070	0,0311	0,34	0,0070	0,0311	0,48	0,0097	0,0416	0,48	0,0097	0,0416	0,71	0,0111	0,0609	0,71	0,0111	0,0609
A09-	Schwarzlsee	KN Graz West	0,34	0,0069	0,0307	0,34	0,0069	0,0307	0,47	0,0096	0,0410	0,47	0,0096	0,0410	0,70	0,0110	0,0600	0,70	0,0110	0,0600
A09-	Schachenwald / IBC Businesscenter	Schwarzlsee	0,38	0,0077	0,0343	0,38	0,0077	0,0343	0,53	0,0107	0,0458	0,53	0,0107	0,0458	0,78	0,0123	0,0671	0,78	0,0123	0,0671
A09-	Kalsdorf	Schachenwald / IBC Businesscenter	0,38	0,0078	0,0349	0,38	0,0078	0,0349	0,53	0,0109	0,0466	0,53	0,0109	0,0466	0,80	0,0125	0,0682	0,80	0,0125	0,0682
A09-	Werndorf Terminal	Kalsdorf	0,96	0,0195	0,0874	0,96	0,0195	0,0874	1,34	0,0273	0,1166	1,34	0,0273	0,1166	1,99	0,0312	0,1708	1,99	0,0312	0,1708
A09-	Wildon	Werndorf Terminal	1,07	0,0218	0,0976	1,07	0,0218	0,0976	1,49	0,0305	0,1303	1,49	0,0305	0,1303	2,23	0,0349	0,1909	2,23	0,0349	0,1909
A09-	Hengsberg	Wildon	0,52	0,0106	0,0477	0,52	0,0106	0,0477	0,73	0,0149	0,0636	0,73	0,0149	0,0636	1,09	0,0170	0,0932	1,09	0,0170	0,0932
A09-	Lebring	Hengsberg	0,93	0,0189	0,0844	0,93	0,0189	0,0844	1,29	0,0264	0,1127	1,29	0,0264	0,1127	1,93	0,0302	0,1651	1,93	0,0302	0,1651
A09-	Leibnitz	Lebring	1,61	0,0326	0,1462	1,61	0,0326	0,1462	2,24	0,0457	0,1951	2,24	0,0457	0,1951	3,33	0,0522	0,2858	3,33	0,0522	0,2858
A09-	Vogau Straß	Leibnitz	1,96	0,0399	0,1788	1,96	0,0399	0,1788	2,74	0,0559	0,2386	2,74	0,0559	0,2386	4,08	0,0638	0,3496	4,08	0,0638	0,3496
A09-	Gersdorf	Vogau Straß	0,95	0,0194	0,0867	0,95	0,0194	0,0867	1,33	0,0271	0,1157	1,33	0,0271	0,1157	1,98	0,0310	0,1695	1,98	0,0310	0,1695
A09-	Spielfeld	Gersdorf	0,50	0,0102	0,0457	0,50	0,0102	0,0457	0,70	0,0143	0,0610	0,70	0,0143	0,0610	1,04	0,0163	0,0894	1,04	0,0163	0,0894
A09-	Staatsgrenze Spielfeld	Spielfeld	0,46	0,0093	0,0417	0,46	0,0093	0,0417	0,64	0,0130	0,0556	0,64	0,0130	0,0556	0,95	0,0149	0,0815	0,95	0,0149	0,0815
A10-	Salzburg Süd / Anif	KN Salzburg	1,85	0,0376	0,1685	1,85	0,0376	0,1685	2,58	0,0527	0,2250	2,58	0,0527	0,2250	3,84	0,0602	0,3296	3,84	0,0602	0,3296
A10-	Puch Urstein	Salzburg Süd / Anif	0,63	0,0128	0,0572	0,63	0,0128	0,0572	0,88	0,0179	0,0763	0,88	0,0179	0,0763	1,30	0,0204	0,1118	1,30	0,0204	0,1118
A10-	Hallein	Puch Urstein	1,30	0,0264	0,1181	1,30	0,0264	0,1181	1,81	0,0369	0,1576	1,81	0,0369	0,1576	2,69	0,0422	0,2309	2,69	0,0422	0,2309
A10-	Kuchl	Hallein	1,44	0,0293	0,1311	1,44	0,0293	0,1311	2,01	0,0410	0,1750	2,01	0,0410	0,1750	2,99	0,0468	0,2564	2,99	0,0468	0,2564
A10-	Golling / Abtenau	Kuchl	1,45	0,0294	0,1318	1,45	0,0294	0,1318	2,02	0,0412	0,1760	2,02	0,0412	0,1760	3,01	0,0471	0,2578	3,01	0,0471	0,2578
A10-	Paß Lueg	Golling / Abtenau	1,51	0,0307	0,1376	1,51	0,0307	0,1376	2,11	0,0430	0,1836	2,11	0,0430	0,1836	3,14	0,0491	0,2690	3,14	0,0491	0,2690
A10-	Werfen	Paß Lueg	2,15	0,0437	0,1959	2,15	0,0437	0,1959	3,00	0,0612	0,2615	3,00	0,0612	0,2615	4,47	0,0700	0,3831	4,47	0,0700	0,3831
A10-	Pfarrwerfen / Werfen	Werfen	0,28	0,0057	0,0255	0,28	0,0057	0,0255	0,39	0,0080	0,0341	0,39	0,0080	0,0341	0,58	0,0091	0,0499	0,58	0,0091	0,0499
A10-	KN Pongau	Pfarrwerfen / Werfen	0,61	0,0124	0,0554	0,61	0,0124	0,0554	0,85	0,0173	0,0740	0,85	0,0173	0,0740	1,26	0,0198	0,1084	1,26	0,0198	0,1084
A101	Bischofshofen	KN Pongau	0,91	0,0184	0,0824	0,91	0,0184	0,0824	1,26	0,0258	0,1100	1,26	0,0258	0,1100	1,88	0,0294	0,1612	1,88	0,0294	0,1612
A10-	Lammertal Hüttai	KN Pongau	2,48	0,0503	0,2254	2,48	0,0503	0,2254	3,45	0,0704	0,3009	3,45	0,0704	0,3009	5,14	0,0805	0,4408	5,14	0,0805	0,4408
A10-	F. Verbindung GH Eben	Lammertal Hüttai	0,64	0,0130	0,0580	0,64	0,0130	0,0580	0,89	0,0181	0,0774	0,89	0,0181	0,0774	1,32	0,0207	0,1134	1,32	0,0207	0,1134
A10-	Eben	F. Verbindung GH Eben	0,30	0,0060	0,0269	0,30	0,0060	0,0269	0,41	0,0084	0,0359	0,41	0,0084	0,0359	0,61	0,0096	0,0526	0,61	0,0096	0,0526
A10-	Radstadt Altenmarkt Graz	Eben	0,66	0,0133	0,0597	0,66	0,0133	0,0597	0,91	0,0187	0,0797	0,91	0,0187	0,0797	1,36	0,0213	0,1167	1,36	0,0213	0,1167
A10-	Flachau	Radstadt Altenmarkt Graz	0,92	0,0186	0,0835	0,92	0,0186	0,0835	1,28	0,0261	0,1114	1,28	0,0261	0,1114	1,90	0,0298	0,1632	1,90	0,0298	0,1632
A10-	Flachauwinkel	Flachau	3,51	0,0364	0,1628	3,51	0,0364	0,1628	4,90	0,0509	0,2174	4,90	0,0509	0,2174	7,32	0,0582	0,3184	7,32	0,0582	0,3184
A10-	Zederhaus	Flachauwinkel	8,84	0,0916	0,4104	8,84	0,0916	0,4104	12,34	0,1282	0,5478	12,34	0,1282	0,5478	18,45	0,1466	0,8025	18,45	0,1466	0,8025
A10-	St. Michael/Lungau	Zederhaus	5,83	0,0604	0,2708	5,83	0,0604	0,2708	8,14	0,0846	0,3614	8,14	0,0846	0,3614	12,17	0,0967	0,5295	12,17	0,0967	0,5295
A10-	Rennweg Katschberg	St. Michael/Lungau	4,27	0,0443	0,1985	4,27	0,0443	0,1985	5,97	0,0620	0,2650	5,97	0,0620	0,2650	8,93	0,0709	0,3882	8,93	0,0709	0,3882
A102	KN Spittal Millstätter See	Seeboden	0,48	0,0097	0,0435	0,48	0,0097	0,0435	0,67	0,0136	0,0580	0,67	0,0136	0,0580	0,99	0,0155	0,0850	0,99	0,0155	0,0850
A102	Lendorf	KN Spittal Millstätter See	1,03	0,0209	0,0937	1,03	0,0209	0,0937	1,44	0,0293										

STR-KENNZAHL	MAUTABSCHNITT VON	MAUTABSCHNITT BIS	Omnibusse / CO ₂ -Emissionsklasse 3 / EURO VI																	
			Kat. 2						Kat. 3						Kat. 4					
			Tag			Nacht			Tag			Nacht			Tag		Nacht			
			Ges	Luft Lärm	CO ₂	Ges	Luft Lärm	CO ₂	Ges	Luft Lärm	CO ₂	Ges	Luft Lärm	CO ₂	Ges	Luft Lärm	CO ₂			
A12-	Innsbruck Mitte	A12 Innsbruck Ost	0,60	0,0105	0,0473	0,60	0,0105	0,0473	0,84	0,0148	0,0631	0,84	0,0148	0,0631	1,26	0,0169	0,0924	1,26	0,0169	0,0924
A12-	A12 Innsbruck West	Innsbruck Mitte	0,79	0,0160	0,0717	0,79	0,0160	0,0717	1,10	0,0224	0,0957	1,10	0,0224	0,0957	1,63	0,0256	0,1402	1,63	0,0256	0,1402
A12-	Innsbruck Kranebitten	A12 Innsbruck West	1,03	0,0210	0,0939	1,03	0,0210	0,0939	1,44	0,0294	0,1254	1,44	0,0294	0,1254	2,14	0,0336	0,1837	2,14	0,0336	0,1837
A12-	Zirl Ost Garmisch Seefeld	Innsbruck Kranebitten	1,20	0,0243	0,1090	1,20	0,0243	0,1090	1,67	0,0341	0,1455	1,67	0,0341	0,1455	2,49	0,0389	0,2132	2,49	0,0389	0,2132
A12-	Zirl West	Zirl Ost Garmisch Seefeld	0,75	0,0152	0,0682	0,75	0,0152	0,0682	1,04	0,0213	0,0910	1,04	0,0213	0,0910	1,56	0,0244	0,1334	1,56	0,0244	0,1334
A12-	Petttau	Zirl West	1,34	0,0273	0,1221	1,34	0,0273	0,1221	1,87	0,0382	0,1630	1,87	0,0382	0,1630	2,79	0,0436	0,2388	2,79	0,0436	0,2388
A12-	Telfs Ost	Petttau	1,36	0,0276	0,1235	1,36	0,0276	0,1235	1,89	0,0386	0,1648	1,89	0,0386	0,1648	2,82	0,0441	0,2415	2,82	0,0441	0,2415
A12-	Telfs West	Telfs Ost	0,66	0,0135	0,0603	0,66	0,0135	0,0603	0,92	0,0188	0,0805	0,92	0,0188	0,0805	1,38	0,0215	0,1179	1,38	0,0215	0,1179
A12-	Mötz Reutte	Telfs West	2,14	0,0435	0,1949	2,14	0,0435	0,1949	2,98	0,0609	0,2601	2,98	0,0609	0,2601	4,44	0,0696	0,3811	4,44	0,0696	0,3811
A12-	Haiming Ötztal	Mötz Reutte	2,49	0,0506	0,2267	2,49	0,0506	0,2267	3,47	0,0708	0,3026	3,47	0,0708	0,3026	5,17	0,0810	0,4433	5,17	0,0810	0,4433
A12-	Imst	Haiming Ötztal	1,98	0,0403	0,1805	1,98	0,0403	0,1805	2,76	0,0564	0,2409	2,76	0,0564	0,2409	4,12	0,0644	0,3529	4,12	0,0644	0,3529
A12-	Imst Au	Imst	0,58	0,0119	0,0532	0,58	0,0119	0,0532	0,81	0,0166	0,0710	0,81	0,0166	0,0710	1,21	0,0190	0,1041	1,21	0,0190	0,1041
A12-	Mils	Imst Au	0,47	0,0096	0,0430	0,47	0,0096	0,0430	0,66	0,0134	0,0573	0,66	0,0134	0,0573	0,98	0,0153	0,0840	0,98	0,0153	0,0840
A12-	Mils Schönwies	Mils	1,16	0,0236	0,1057	1,16	0,0236	0,1057	1,62	0,0330	0,1411	1,62	0,0330	0,1411	2,41	0,0378	0,2067	2,41	0,0378	0,2067
A12-	KN Oberinntal	Mils Schönwies	1,03	0,0209	0,0936	1,03	0,0209	0,0936	1,43	0,0293	0,1250	1,43	0,0293	0,1250	2,14	0,0334	0,1831	2,14	0,0334	0,1831
A12-	Zams	KN Oberinntal	0,27	0,0055	0,0246	0,27	0,0055	0,0246	0,38	0,0077	0,0329	0,38	0,0077	0,0329	0,56	0,0088	0,0482	0,56	0,0088	0,0482
A122	Fließ	KN Oberinntal	1,92	0,0391	0,1752	1,92	0,0391	0,1752	2,68	0,0547	0,2338	2,68	0,0547	0,2338	4,00	0,0626	0,3425	4,00	0,0626	0,3425
A13-	A13 Innsbruck Süd	A12 Innsbruck Ost	2,76	0,0230	0,1029	2,76	0,0230	0,1029	3,87	0,0322	0,1374	3,87	0,0322	0,1374	5,79	0,0368	0,2012	10,44	0,0368	0,2012
A13-	Zenzenhof	A13 Innsbruck Süd	1,09	0,0073	0,0325	1,09	0,0073	0,0325	1,53	0,0102	0,0434	1,53	0,0102	0,0434	2,29	0,0116	0,0635	4,50	0,0116	0,0635
A13-	Igls Patsch	Zenzenhof	2,02	0,0134	0,0600	2,02	0,0134	0,0600	2,83	0,0188	0,0801	2,83	0,0188	0,0801	4,23	0,0214	0,1174	8,32	0,0214	0,1174
A13-	Schönberg Stubaital	Igls Patsch	2,19	0,0145	0,0650	2,19	0,0145	0,0650	3,06	0,0203	0,0867	3,06	0,0203	0,0867	4,58	0,0232	0,1270	9,01	0,0232	0,1270
A13-	Matrei Steinach	Schönberg Stubaital	6,90	0,0458	0,2050	6,90	0,0458	0,2050	9,65	0,0641	0,2736	9,65	0,0641	0,2736	14,45	0,0732	0,4008	28,42	0,0732	0,4008
A13-	Nösslach	Matrei Steinach	5,55	0,0368	0,1649	5,55	0,0368	0,1649	7,76	0,0515	0,2201	7,76	0,0515	0,2201	11,62	0,0589	0,3224	22,86	0,0589	0,3224
A13-	Brenner-Nord	Nösslach	4,98	0,0330	0,1480	4,98	0,0330	0,1480	6,97	0,0462	0,1975	6,97	0,0462	0,1975	10,43	0,0528	0,2893	20,51	0,0528	0,2893
A13-	Staatsgrenze Brennerpass	Brenner-Nord	0,99	0,0065	0,0293	0,99	0,0065	0,0293	1,38	0,0091	0,0390	1,38	0,0091	0,0390	2,06	0,0104	0,0572	4,06	0,0104	0,0572
A131	A13 Innsbruck Süd	A12 Innsbruck West	1,76	0,0151	0,0678	1,76	0,0151	0,0678	2,45	0,0212	0,0905	2,45	0,0212	0,0905	3,66	0,0242	0,1325	6,70	0,0242	0,1325
A14-	Hörbranz Lochau	Staatsgrenze Hörbranz	0,31	0,0063	0,0282	0,31	0,0063	0,0282	0,43	0,0088	0,0377	0,43	0,0088	0,0377	0,64	0,0101	0,0552	0,64	0,0101	0,0552
A14-	KN Bregenz	Hörbranz Lochau	1,91	0,0387	0,1736	1,91	0,0387	0,1736	2,66	0,0542	0,2317	2,66	0,0542	0,2317	3,96	0,0620	0,3394	3,96	0,0620	0,3394
A14-	Lauterach Wolfurt	KN Bregenz	0,10	0,0019	0,0087	0,10	0,0019	0,0087	0,13	0,0027	0,0116	0,13	0,0027	0,0116	0,20	0,0031	0,0170	0,20	0,0031	0,0170
A14-	Wolfurt Lauterach	Lauterach Wolfurt	0,85	0,0172	0,0772	0,85	0,0172	0,0772	1,18	0,0241	0,1031	1,18	0,0241	0,1031	1,76	0,0276	0,1510	1,76	0,0276	0,1510
A14-	Dornbirn Nord Bregenzerwald	Wolfurt Lauterach	0,33	0,0067	0,0299	0,33	0,0067	0,0299	0,46	0,0093	0,0399	0,46	0,0093	0,0399	0,68	0,0107	0,0584	0,68	0,0107	0,0584
A14-	Dornbirn West	Dornbirn Nord Bregenzerwald	0,92	0,0186	0,0835	0,92	0,0186	0,0835	1,28	0,0261	0,1114	1,28	0,0261	0,1114	1,90	0,0298	0,1632	1,90	0,0298	0,1632
A14-	Dornbirn Süd	Dornbirn West	0,46	0,0093	0,0417	0,46	0,0093	0,0417	0,64	0,0130	0,0557	0,64	0,0130	0,0557	0,95	0,0149	0,0816	0,95	0,0149	0,0816
A14-	Hohenems	Dornbirn Süd	0,83	0,0169	0,0757	0,83	0,0169	0,0757	1,16	0,0237	0,1011	1,16	0,0237	0,1011	1,73	0,0270	0,1481	1,73	0,0270	0,1481
A14-	Altach Götzis	Hohenems	0,84	0,0171	0,0766	0,84	0,0171	0,0766	1,17	0,0239	0,1022	1,17	0,0239	0,1022	1,75	0,0274	0,1498	1,75	0,0274	0,1498
A14-	Götzis	Altach Götzis	0,64	0,0130	0,0584	0,64	0,0130	0,0584	0,89	0,0182	0,0779	0,89	0,0182	0,0779	1,33	0,0209	0,1142	1,33	0,0209	0,1142
A14-	Klaus Koblach	Götzis	0,56	0,0113	0,0507	0,56	0,0113	0,0507	0,78	0,0158	0,0677	0,78	0,0158	0,0677	1,16	0,0181	0,0992	1,16	0,0181	0,0992
A14-	Rankweil	Klaus Koblach	0,98	0,0199	0,0891	0,98	0,0199	0,0891	1,36	0,0279	0,1190	1,36	0,0279	0,1190	2,03	0,0318	0,1743	2,03	0,0318	0,1743
A14-	Feldkirch Frastanz	Rankweil	1,39	0,0283	0,1270	1,39	0,0283	0,1270	1,94	0,0397	0,1695	1,94	0,0397	0,1695	2,90	0,0453	0,2483	2,90	0,0453	0,2483
A14-	Nenzing Bludesch	Feldkirch Frastanz	2,20	0,0448	0,2008	2,20	0,0448	0,2008	3,07	0,0627	0,2680	3,07	0,0627	0,2680	4,58	0,0717	0,3926	4,58	0,0717	0,3926
A14-	Bludenz Nüziders	Nenzing Bludesch	1,64	0,0333	0,1490	1,64	0,0333	0,1490	2,28	0,0466	0,1990	2,28	0,0466	0,1990	3,40	0,0532	0,2914	3,40	0,0532	0,2914
A14-	Brandnertal	Bludenz Nüziders	0,23	0,0046	0,0207	0,23	0,0046	0,0207	0,32	0,0065	0,0277	0,32	0,0065	0,0277	0,47	0,0074	0,0406	0,47	0,0074	0,0406
A14-	Bludenz Bürs	Brandnertal	0,38	0,0077	0,0346	0,38	0,0077	0,0346	0,53	0,0108	0,0462	0,53	0,0108	0,0462	0,79	0,0124	0,0677	0,79	0,0124	0,0677
A14-	Bludenz Montafon	Bludenz Bürs	0,54	0,0110	0,0491	0,54	0,0110	0,0491	0,75	0,0153	0,0655	0,75	0,0153	0,0655	1,12	0,0175	0,0959	1,12	0,0175	0,0959
A141	Bregenz Citytunnel	KN Bregenz	0,49	0,0100	0,0449	0,49	0,0100	0,0449	0,69	0,0140	0,0600	0,69	0,0140	0,0600	1,02	0,0160	0,0879	1,02	0,0160	0,0879
A21-	Hochstraß	KN Steinhäusl	0,81	0,0165	0,0741	0,81	0,0165	0,0741	1,13	0,0232	0,0989	1,13	0,0232	0,0989	1,69	0,0265	0,1449	1,69	0,0265	0,1449
A21-	Alland	Hochstraß	2,84	0,0578	0,2590	2,84	0,0578	0,2590	3,96	0,0809	0,3457	3,96	0,0809	0,3457	5,91	0,0925	0,5064	5,91	0,0925	0,5064
A21-	Mayerling	Alland	0,58	0,0117	0,0526	0,58	0,0117	0,0526	0,80	0,0164	0,0702	0,80	0,0164	0,0702	1,20	0,0188	0,1028	1,20	0,0188	0,1028
A21-	Heiligenkreuz	Mayerling	1,34	0,0272	0,1218	1,34	0,0272	0,1218	1,86	0,0381	0,1626	1,86	0,0381	0,1626	2,78	0,0435	0,2381	2,78	0,0435	0,2381
A21-	Hinterbrühl	Heiligenkreuz	0,75	0,0152	0,0679	0,75	0,0152	0,0679	1,04	0,021										

STR-KENNZAHL	MAUTABSCHNITT VON	MAUTABSCHNITT BIS	Omnibusse / CO2-Emissionsklasse 3 / EURO VI																	
			Kat. 2						Kat. 3						Kat. 4					
			Tag			Nacht			Tag			Nacht			Tag		Nacht			
			Ges	Luft Lärm	CO2	Ges	Luft Lärm	CO2	Ges	Luft Lärm	CO2	Ges	Luft Lärm	CO2	Ges	Luft Lärm	CO2	Ges	Luft Lärm	CO2
A23-	St. Marx	KN Gürtel Landstraße Hauptstraße	0,25	0,0051	0,0226	0,25	0,0051	0,0226	0,35	0,0071	0,0302	0,35	0,0071	0,0302	0,52	0,0081	0,0443	0,52	0,0081	0,0443
A23-	KN Wien Prater	St. Marx	0,21	0,0043	0,0192	0,21	0,0043	0,0192	0,29	0,0060	0,0257	0,29	0,0060	0,0257	0,44	0,0069	0,0376	0,44	0,0069	0,0376
A23-	Handelskai	KN Wien Prater	0,47	0,0095	0,0427	0,47	0,0095	0,0427	0,65	0,0133	0,0570	0,65	0,0133	0,0570	0,97	0,0152	0,0834	0,97	0,0152	0,0834
A23-	KN Wien Kaisermühlen	Handelskai	0,21	0,0044	0,0195	0,21	0,0044	0,0195	0,30	0,0061	0,0260	0,30	0,0061	0,0260	0,45	0,0070	0,0381	0,45	0,0070	0,0381
A23-	Groß Enzersdorf Stadlau	KN Wien Kaisermühlen	0,59	0,0120	0,0535	0,59	0,0120	0,0535	0,82	0,0167	0,0715	0,82	0,0167	0,0715	1,22	0,0191	0,1047	1,22	0,0191	0,1047
A23-	Hirschstetten	Groß Enzersdorf Stadlau	0,33	0,0067	0,0300	0,33	0,0067	0,0300	0,46	0,0094	0,0401	0,46	0,0094	0,0401	0,68	0,0107	0,0587	0,68	0,0107	0,0587
A233	Wien Gürtel	KN Gürtel Landstraße Hauptstraße	0,19	0,0039	0,0175	0,19	0,0039	0,0175	0,27	0,0055	0,0234	0,27	0,0055	0,0234	0,40	0,0063	0,0343	0,40	0,0063	0,0343
A25-	Weißkirchen	KN A1/A25 Passau Wels	2,17	0,0441	0,1975	2,17	0,0441	0,1975	3,02	0,0617	0,2636	3,02	0,0617	0,2636	4,50	0,0705	0,3861	4,50	0,0705	0,3861
A25-	Marchtrenk Wels Ost	Weißkirchen	0,77	0,0157	0,0704	0,77	0,0157	0,0704	1,08	0,0220	0,0939	1,08	0,0220	0,0939	1,60	0,0251	0,1376	1,60	0,0251	0,1376
A25-	ÖBB Terminal Wels	Marchtrenk Wels Ost	0,21	0,0042	0,0189	0,21	0,0042	0,0189	0,29	0,0059	0,0253	0,29	0,0059	0,0253	0,43	0,0068	0,0370	0,43	0,0068	0,0370
A25-	Wels Nord	ÖBB Terminal Wels	1,00	0,0203	0,0907	1,00	0,0203	0,0907	1,39	0,0284	0,1211	1,39	0,0284	0,1211	2,07	0,0324	0,1774	2,07	0,0324	0,1774
A25-	KN Wels	Wels Nord	0,71	0,0144	0,0646	0,71	0,0144	0,0646	0,99	0,0202	0,0862	0,99	0,0202	0,0862	1,47	0,0231	0,1262	1,47	0,0231	0,1262
S01-	Vorarlberger Allee	KN Vösendorf	0,53	0,0107	0,0479	0,53	0,0107	0,0479	0,73	0,0150	0,0639	0,73	0,0150	0,0639	1,09	0,0171	0,0936	1,09	0,0171	0,0936
S01-	Laxenburger Str.	Vorarlberger Allee	0,28	0,0056	0,0251	0,28	0,0056	0,0251	0,38	0,0079	0,0335	0,38	0,0079	0,0335	0,57	0,0090	0,0491	0,57	0,0090	0,0491
S01-	Güterzentrum Wien Süd	Laxenburger Str.	0,34	0,0070	0,0312	0,34	0,0070	0,0312	0,48	0,0097	0,0416	0,48	0,0097	0,0416	0,71	0,0111	0,0609	0,71	0,0111	0,0609
S01-	Rothneusiedl	Güterzentrum Wien Süd	0,22	0,0045	0,0202	0,22	0,0045	0,0202	0,31	0,0063	0,0270	0,31	0,0063	0,0270	0,46	0,0072	0,0396	0,46	0,0072	0,0396
S01-	KN Rustenfeld	Rothneusiedl	0,52	0,0106	0,0474	0,52	0,0106	0,0474	0,73	0,0148	0,0632	0,73	0,0148	0,0632	1,08	0,0169	0,0926	1,08	0,0169	0,0926
S01-	Rannersdorf	KN Rustenfeld	0,73	0,0148	0,0665	0,73	0,0148	0,0665	1,02	0,0208	0,0887	1,02	0,0208	0,0887	1,52	0,0237	0,1300	1,52	0,0237	0,1300
S011	Leopoldsdorf (B16)	KN Rustenfeld	0,32	0,0066	0,0295	0,32	0,0066	0,0295	0,45	0,0092	0,0393	0,45	0,0092	0,0393	0,67	0,0105	0,0576	0,67	0,0105	0,0576
S01-	Schwechat Süd	Rannersdorf	0,57	0,0116	0,0519	0,57	0,0116	0,0519	0,80	0,0162	0,0693	0,80	0,0162	0,0693	1,18	0,0186	0,1016	1,18	0,0186	0,1016
S01-	Schwechat Ost	Schwechat Süd	0,33	0,0066	0,0297	0,33	0,0066	0,0297	0,46	0,0093	0,0397	0,46	0,0093	0,0397	0,68	0,0106	0,0582	0,68	0,0106	0,0582
S01-	Mannswörth	Schwechat Ost	0,35	0,0070	0,0315	0,35	0,0070	0,0315	0,48	0,0098	0,0420	0,48	0,0098	0,0420	0,72	0,0112	0,0616	0,72	0,0112	0,0616
S01-	KN Schwechat	Mannswörth	0,13	0,0026	0,0118	0,13	0,0026	0,0118	0,18	0,0037	0,0158	0,18	0,0037	0,0158	0,27	0,0042	0,0231	0,27	0,0042	0,0231
S01-	Seyring	Angerner Straße	1,21	0,0246	0,1104	1,21	0,0246	0,1104	1,69	0,0345	0,1473	1,69	0,0345	0,1473	2,52	0,0394	0,2158	2,52	0,0394	0,2158
S01-	KN Eibesbrunn	Seyring	1,01	0,0206	0,0923	1,01	0,0206	0,0923	1,41	0,0289	0,1232	1,41	0,0289	0,1232	2,11	0,0330	0,1805	2,11	0,0330	0,1805
S01-	Hagenbrunn	KN Eibesbrunn	0,80	0,0162	0,0727	0,80	0,0162	0,0727	1,11	0,0227	0,0970	1,11	0,0227	0,0970	1,66	0,0260	0,1421	1,66	0,0260	0,1421
S01-	Korneuburg Nord	Hagenbrunn	1,71	0,0347	0,1555	1,71	0,0347	0,1555	2,38	0,0486	0,2076	2,38	0,0486	0,2076	3,55	0,0555	0,3041	3,55	0,0555	0,3041
S01-	Korneuburg West	Korneuburg Nord	0,69	0,0141	0,0631	0,69	0,0141	0,0631	0,97	0,0197	0,0842	0,97	0,0197	0,0842	1,44	0,0225	0,1233	1,44	0,0225	0,1233
S01-	KN Korneuburg	Korneuburg West	0,22	0,0045	0,0201	0,22	0,0045	0,0201	0,31	0,0063	0,0269	0,31	0,0063	0,0269	0,46	0,0072	0,0393	0,46	0,0072	0,0393
S02-	Gewerbepark Stadlau	Hirschstetten	0,24	0,0048	0,0216	0,24	0,0048	0,0216	0,33	0,0068	0,0289	0,33	0,0068	0,0289	0,49	0,0077	0,0423	0,49	0,0077	0,0423
S02-	Breitenleer Straße	Gewerbepark Stadlau	0,13	0,0027	0,0120	0,13	0,0027	0,0120	0,18	0,0037	0,0160	0,18	0,0037	0,0160	0,27	0,0043	0,0234	0,27	0,0043	0,0234
S02-	Rautenweg	Breitenleer Straße	0,22	0,0044	0,0199	0,22	0,0044	0,0199	0,30	0,0062	0,0266	0,30	0,0062	0,0266	0,45	0,0071	0,0389	0,45	0,0071	0,0389
S02-	Hermann Gebauer Straße	Rautenweg	0,24	0,0049	0,0219	0,24	0,0049	0,0219	0,33	0,0068	0,0292	0,33	0,0068	0,0292	0,50	0,0078	0,0427	0,50	0,0078	0,0427
S02-	Angerner Straße	Hermann Gebauer Straße	0,87	0,0177	0,0791	0,87	0,0177	0,0791	1,21	0,0247	0,1056	1,21	0,0247	0,1056	1,80	0,0283	0,1547	1,80	0,0283	0,1547
S03-	Stockerau Nord	KN Stockerau/West	0,25	0,0050	0,0224	0,25	0,0050	0,0224	0,34	0,0070	0,0298	0,34	0,0070	0,0298	0,51	0,0080	0,0437	0,51	0,0080	0,0437
S03-	Sierndorf	Stockerau Nord	1,32	0,0268	0,1202	1,32	0,0268	0,1202	1,84	0,0375	0,1604	1,84	0,0375	0,1604	2,74	0,0429	0,2349	2,74	0,0429	0,2349
S03-	Obermallebarn	Sierndorf	0,89	0,0180	0,0807	0,89	0,0180	0,0807	1,24	0,0252	0,1077	1,24	0,0252	0,1077	1,84	0,0288	0,1578	1,84	0,0288	0,1578
S03-	Göllersdorf	Obermallebarn	1,17	0,0238	0,1065	1,17	0,0238	0,1065	1,63	0,0333	0,1422	1,63	0,0333	0,1422	2,43	0,0380	0,2083	2,43	0,0380	0,2083
S03-	Großstelzendorf	Göllersdorf	0,47	0,0095	0,0427	0,47	0,0095	0,0427	0,65	0,0133	0,0570	0,65	0,0133	0,0570	0,97	0,0152	0,0834	0,97	0,0152	0,0834
S03-	Hollabrunn Süd	Großstelzendorf	1,13	0,0229	0,1026	1,13	0,0229	0,1026	1,57	0,0321	0,1370	1,57	0,0321	0,1370	2,34	0,0366	0,2006	2,34	0,0366	0,2006
S03-	Hollabrunn Mitte	Hollabrunn Süd	0,32	0,0066	0,0294	0,32	0,0066	0,0294	0,45	0,0092	0,0392	0,45	0,0092	0,0392	0,67	0,0105	0,0574	0,67	0,0105	0,0574
S03-	Hollabrunn Nord	Hollabrunn Mitte	0,73	0,0149	0,0665	0,73	0,0149	0,0665	1,02	0,0208	0,0888	1,02	0,0208	0,0888	1,52	0,0238	0,1301	1,52	0,0238	0,1301
S03-	Wullersdorf	Hollabrunn Nord	1,40	0,0285	0,1276	1,40	0,0285	0,1276	1,95	0,0399	0,1703	1,95	0,0399	0,1703	2,91	0,0456	0,2495	2,91	0,0456	0,2495
S03-	Guntersdorf	Wullersdorf	0,97	0,0197	0,0883	0,97	0,0197	0,0883	1,35	0,0276	0,1179	1,35	0,0276	0,1179	2,02	0,0316	0,1727	2,02	0,0316	0,1727
S04-	Sigleß	KN Mattersburg	0,58	0,0118	0,0530	0,58	0,0118	0,0530	0,81	0,0166	0,0708	0,81	0,0166	0,0708	1,21	0,0189	0,1037	1,21	0,0189	0,1037
S04-	Bad Sauerbrunn	Sigleß	1,36	0,0277	0,1239	1,36	0,0277	0,1239	1,90	0,0387	0,1654	1,90	0,0387	0,1654	2,83	0,0443	0,2423	2,83	0,0443	0,2423
S04-	Neudörfel	Bad Sauerbrunn	0,57	0,0116	0,0521	0,57	0,0116	0,0521	0,80	0,0163	0,0695	0,80	0,0163	0,0695	1,19	0,0186	0,1018	1,19	0,0186	0,1018
S04-	Wr. Neustadt Ost	Neudörfel	0,60	0,0122	0,0545	0,60	0,0122	0,0545	0,83	0,0170	0,0728	0,83	0,0170	0,0728	1,24	0,0195	0,1066	1,24	0,0195	0,1066
S04-	Katzelsdorf	Wr. Neustadt Ost	0,28	0,0057	0,0255	0,28	0,0057	0,0255	0,39	0,0080	0,0341	0,39	0,0080	0,0341	0,58	0,0091	0,0499	0,58	0,0091	0,0499
S04-	Lanzenkirchen	Katzelsdorf	0,23	0,0048	0,0214	0,23	0,0048	0,0214	0											

STR-KENNZAHL	MAUTABSCHNITT VON	MAUTABSCHNITT BIS	Omnibusse / CO2-Emissionsklasse 3 / EURO VI																	
			Kat. 2						Kat. 3						Kat. 4					
			Tag			Nacht			Tag			Nacht			Tag			Nacht		
			Ges	Luft Lärm	CO2	Ges	Luft Lärm	CO2	Ges	Luft Lärm	CO2	Ges	Luft Lärm	CO2	Ges	Luft Lärm	CO2	Ges	Luft Lärm	CO2
S06-	Allerheiligen Mürzhofen	Kindbergdörfel	0,70	0,0142	0,0635	0,70	0,0142	0,0635	0,97	0,0199	0,0848	0,97	0,0199	0,0848	1,45	0,0227	0,1242	1,45	0,0227	0,1242
S06-	St. Marein	Allerheiligen Mürzhofen	1,05	0,0213	0,0954	1,05	0,0213	0,0954	1,46	0,0298	0,1274	1,46	0,0298	0,1274	2,18	0,0341	0,1866	2,18	0,0341	0,1866
S06-	Kapfenberg	St. Marein	0,74	0,0151	0,0676	0,74	0,0151	0,0676	1,04	0,0211	0,0903	1,04	0,0211	0,0903	1,54	0,0242	0,1323	1,54	0,0242	0,1323
S06-	KN Bruck/Mur	Kapfenberg	1,39	0,0282	0,1263	1,39	0,0282	0,1263	1,93	0,0395	0,1686	1,93	0,0395	0,1686	2,88	0,0451	0,2469	2,88	0,0451	0,2469
S06-	ASt Bruck/Mur West	KN Bruck/Mur	1,19	0,0242	0,1083	1,19	0,0242	0,1083	1,66	0,0339	0,1446	1,66	0,0339	0,1446	2,47	0,0387	0,2118	2,47	0,0387	0,2118
S06-	Niklasdorf	ASt Bruck/Mur West	1,10	0,0223	0,1001	1,10	0,0223	0,1001	1,53	0,0313	0,1336	1,53	0,0313	0,1336	2,28	0,0357	0,1957	2,28	0,0357	0,1957
S06-	Leoben Ost	Niklasdorf	1,17	0,0238	0,1068	1,17	0,0238	0,1068	1,63	0,0334	0,1425	1,63	0,0334	0,1425	2,44	0,0381	0,2088	2,44	0,0381	0,2088
S06-	Leoben West	Leoben Ost	1,31	0,0267	0,1196	1,31	0,0267	0,1196	1,83	0,0374	0,1596	1,83	0,0374	0,1596	2,73	0,0427	0,2338	2,73	0,0427	0,2338
S06-	KN St. Michael	Leoben West	1,63	0,0330	0,1480	1,63	0,0330	0,1480	2,27	0,0463	0,1976	2,27	0,0463	0,1976	3,38	0,0529	0,2895	3,38	0,0529	0,2895
S07-	Fürstenfeld	KN Riegersdorf	2,12	0,0431	0,1931	2,12	0,0431	0,1931	2,96	0,0603	0,2577	2,96	0,0603	0,2577	4,40	0,0690	0,3776	4,40	0,0690	0,3776
S07-	Rudersdorf	Fürstenfeld	0,55	0,0111	0,0498	0,55	0,0111	0,0498	0,76	0,0156	0,0665	0,76	0,0156	0,0665	1,14	0,0178	0,0974	1,14	0,0178	0,0974
S07-	Dobersdorf	Rudersdorf	1,30	0,0264	0,1183	1,30	0,0264	0,1183	1,81	0,0370	0,1579	1,81	0,0370	0,1579	2,70	0,0422	0,2313	2,70	0,0422	0,2313
S10-	Neumarkt	Unterweikersdorf	1,65	0,0335	0,1500	1,65	0,0335	0,1500	2,30	0,0469	0,2002	2,30	0,0469	0,2002	3,42	0,0536	0,2933	3,42	0,0536	0,2933
S10-	Kefermarkt	Neumarkt	0,95	0,0192	0,0862	0,95	0,0192	0,0862	1,32	0,0269	0,1150	1,32	0,0269	0,1150	1,97	0,0308	0,1685	1,97	0,0308	0,1685
S10-	Freistadt / Süd	Kefermarkt	1,02	0,0207	0,0927	1,02	0,0207	0,0927	1,42	0,0290	0,1237	1,42	0,0290	0,1237	2,11	0,0331	0,1812	2,11	0,0331	0,1812
S10-	Grünbach Sandl	Freistadt / Süd	1,08	0,0219	0,0980	1,08	0,0219	0,0980	1,50	0,0306	0,1308	1,50	0,0306	0,1308	2,24	0,0350	0,1917	2,24	0,0350	0,1917
S10-	Freistadt / Nord	Grünbach Sandl	0,30	0,0060	0,0269	0,30	0,0060	0,0269	0,41	0,0084	0,0359	0,41	0,0084	0,0359	0,61	0,0096	0,0526	0,61	0,0096	0,0526
S16-	Landeck West	Zams	1,26	0,0256	0,1146	1,26	0,0256	0,1146	1,75	0,0358	0,1529	1,75	0,0358	0,1529	2,61	0,0409	0,2240	2,61	0,0409	0,2240
S16-	Pians	Landeck West	0,81	0,0164	0,0734	0,81	0,0164	0,0734	1,12	0,0229	0,0980	1,12	0,0229	0,0980	1,67	0,0262	0,1435	1,67	0,0262	0,1435
S16-	Flirsch	Pians	1,60	0,0325	0,1454	1,60	0,0325	0,1454	2,23	0,0455	0,1941	2,23	0,0455	0,1941	3,32	0,0519	0,2844	3,32	0,0519	0,2844
S16-	Schnann am Arlberg	Flirsch	1,00	0,0204	0,0913	1,00	0,0204	0,0913	1,40	0,0285	0,1219	1,40	0,0285	0,1219	2,08	0,0326	0,1785	2,08	0,0326	0,1785
S16-	Pettneu	Schnann am Arlberg	0,73	0,0148	0,0664	0,73	0,0148	0,0664	1,02	0,0207	0,0886	1,02	0,0207	0,0886	1,51	0,0237	0,1298	1,51	0,0237	0,1298
S16-	St. Anton/Arlberg	Pettneu	0,41	0,0083	0,0370	0,41	0,0083	0,0370	0,57	0,0116	0,0493	0,57	0,0116	0,0493	0,84	0,0132	0,0723	0,84	0,0132	0,0723
S16-	Langen/Arlberg	St. Anton/Arlberg	9,78	0,0803	0,3596	9,78	0,0803	0,3596	13,67	0,1124	0,4800	13,67	0,1124	0,4800	20,44	0,1284	0,7031	20,44	0,1284	0,7031
S16-	Wald/Arlberg	Langen/Arlberg	1,29	0,0263	0,1178	1,29	0,0263	0,1178	1,80	0,0368	0,1572	1,80	0,0368	0,1572	2,69	0,0421	0,2303	2,69	0,0421	0,2303
S16-	Dalaas	Wald/Arlberg	1,47	0,0299	0,1342	1,47	0,0299	0,1342	2,05	0,0419	0,1791	2,05	0,0419	0,1791	3,06	0,0479	0,2623	3,06	0,0479	0,2623
S16-	Braz Ost	Dalaas	0,84	0,0170	0,0760	0,84	0,0170	0,0760	1,16	0,0238	0,1015	1,16	0,0238	0,1015	1,73	0,0272	0,1487	1,73	0,0272	0,1487
S16-	Braz West	Braz Ost	0,65	0,0132	0,0593	0,65	0,0132	0,0593	0,91	0,0185	0,0792	0,91	0,0185	0,0792	1,35	0,0212	0,1160	1,35	0,0212	0,1160
S16-	Bings	Braz West	0,88	0,0179	0,0804	0,88	0,0179	0,0804	1,23	0,0251	0,1073	1,23	0,0251	0,1073	1,83	0,0287	0,1572	1,83	0,0287	0,1572
S16-	Bludenz Montafon	Bings	0,42	0,0085	0,0381	0,42	0,0085	0,0381	0,58	0,0119	0,0508	0,58	0,0119	0,0508	0,87	0,0136	0,0744	0,87	0,0136	0,0744
S31-	Eisenstadt Süd	Eisenstadt Ost	0,76	0,0154	0,0690	0,76	0,0154	0,0690	1,06	0,0216	0,0921	1,06	0,0216	0,0921	1,57	0,0246	0,1349	1,57	0,0246	0,1349
S31-	Eisenstadt Mitte	Eisenstadt Süd	0,28	0,0058	0,0258	0,28	0,0058	0,0258	0,40	0,0081	0,0345	0,40	0,0081	0,0345	0,59	0,0092	0,0505	0,59	0,0092	0,0505
S31-	KN Eisenstadt	Eisenstadt Mitte	0,47	0,0095	0,0426	0,47	0,0095	0,0426	0,65	0,0133	0,0569	0,65	0,0133	0,0569	0,97	0,0152	0,0833	0,97	0,0152	0,0833
S31-	Wulkaprodersdorf	KN Eisenstadt	0,62	0,0127	0,0567	0,62	0,0127	0,0567	0,87	0,0177	0,0757	0,87	0,0177	0,0757	1,29	0,0203	0,1109	1,29	0,0203	0,1109
S31-	KN Mattersburg	Wulkaprodersdorf	1,77	0,0359	0,1610	1,77	0,0359	0,1610	2,46	0,0503	0,2149	2,46	0,0503	0,2149	3,67	0,0575	0,3148	3,67	0,0575	0,3148
S31-	Forchtenstein	KN Mattersburg	1,28	0,0260	0,1165	1,28	0,0260	0,1165	1,78	0,0364	0,1556	1,78	0,0364	0,1556	2,66	0,0416	0,2279	2,66	0,0416	0,2279
S31-	Siegggraben	Forchtenstein	1,79	0,0364	0,1628	1,79	0,0364	0,1628	2,49	0,0509	0,2174	2,49	0,0509	0,2174	3,71	0,0582	0,3184	3,71	0,0582	0,3184
S31-	Weppersdorf/Kobersdorf	Siegggraben	2,15	0,0438	0,1962	2,15	0,0438	0,1962	3,00	0,0613	0,2619	3,00	0,0613	0,2619	4,47	0,0701	0,3836	4,47	0,0701	0,3836
S31-	Weppersdorf/Markt St.Martin	Weppersdorf/Kobersdorf	0,44	0,0090	0,0403	0,44	0,0090	0,0403	0,62	0,0126	0,0538	0,62	0,0126	0,0538	0,92	0,0144	0,0788	0,92	0,0144	0,0788
S31-	Neutal	Weppersdorf/Markt St.Martin	1,02	0,0208	0,0931	1,02	0,0208	0,0931	1,43	0,0291	0,1243	1,43	0,0291	0,1243	2,12	0,0333	0,1821	2,12	0,0333	0,1821
S31-	Stoob Süd	Neutal	0,89	0,0182	0,0814	0,89	0,0182	0,0814	1,25	0,0254	0,1086	1,25	0,0254	0,1086	1,86	0,0291	0,1591	1,86	0,0291	0,1591
S31-	Oberpullendorf	Stoob Süd	0,98	0,0198	0,0888	0,98	0,0198	0,0888	1,36	0,0278	0,1186	1,36	0,0278	0,1186	2,03	0,0317	0,1737	2,03	0,0317	0,1737
S33-	St. Pölten Ost	KN St. Pölten	0,53	0,0108	0,0482	0,53	0,0108	0,0482	0,74	0,0151	0,0643	0,74	0,0151	0,0643	1,10	0,0172	0,0943	1,10	0,0172	0,0943
S33-	St. Pölten Nord	St. Pölten Ost	0,94	0,0190	0,0852	0,94	0,0190	0,0852	1,30	0,0266	0,1137	1,30	0,0266	0,1137	1,94	0,0304	0,1666	1,94	0,0304	0,1666
S33-	Herzenberg Süd	St. Pölten Nord	0,99	0,0201	0,0902	0,99	0,0201	0,0902	1,38	0,0282	0,1204	1,38	0,0282	0,1204	2,06	0,0322	0,1764	2,06	0,0322	0,1764
S33-	Herzenberg Stadt	Herzenberg Süd	0,53	0,0108	0,0482	0,53	0,0108	0,0482	0,74	0,0151	0,0643	0,74	0,0151	0,0643	1,10	0,0172	0,0942	1,10	0,0172	0,0942
S33-	Herzenberg Nord	Herzenberg Stadt	0,29	0,0060	0,0267	0,29	0,0060	0,0267	0,41	0,0083	0,0356	0,41	0,0083	0,0356	0,61	0,0095	0,0522	0,61	0,0095	0,0522
S33-	Traismauer Süd	Herzenberg Nord	1,43	0,0290	0,1299	1,43	0,0290	0,1299	1,99	0,0406	0,1734	1,99	0,0406	0,1734	2,96	0,0464	0,2541	2,96	0,0464	0,2541
S33-	Traismauer Nord	Traismauer Süd	0,73	0,0148	0,0661	0,73	0,0148	0,0661	1,01	0,0207	0,0882	1,01	0,0207	0,0882	1,51	0,0236	0,1292	1,51	0,0236	0,1292
S33-	Jettsdorf	Traismauer Nord	1,23	0,0249	0,1116	1,23	0,0249	0,1116	1,71	0,0349	0,1490	1,7								

STR- KENNZAHL	MAUTABSCHNITT VON	MAUTABSCHNITT BIS	Omnibusse / CO2-Emissionsklasse 3 / EURO VI																	
			Kat. 2						Kat. 3						Kat. 4					
			Tag			Nacht			Tag			Nacht			Tag			Nacht		
			Ges	Luft Lärm	CO2	Ges	Luft Lärm	CO2	Ges	Luft Lärm	CO2	Ges	Luft Lärm	CO2	Ges	Luft Lärm	CO2	Ges	Luft Lärm	CO2
S37-	St. Veit Mitte / Brückl	St. Veit Nord / Kraig	0,70	0,0142	0,0638	0,70	0,0142	0,0638	0,98	0,0199	0,0852	0,98	0,0199	0,0852	1,46	0,0228	0,1247	1,46	0,0228	0,1247
S37-	St. Veit Süd	St. Veit Mitte / Brückl	0,60	0,0121	0,0542	0,60	0,0121	0,0542	0,83	0,0169	0,0724	0,83	0,0169	0,0724	1,24	0,0194	0,1060	1,24	0,0194	0,1060
S37-	St. Veit Industriegebiet	St. Veit Süd	0,45	0,0091	0,0408	0,45	0,0091	0,0408	0,62	0,0127	0,0544	0,62	0,0127	0,0544	0,93	0,0146	0,0797	0,93	0,0146	0,0797
S37-	Maria Saal	St. Veit Industriegebiet	1,57	0,0319	0,1431	1,57	0,0319	0,1431	2,19	0,0447	0,1910	2,19	0,0447	0,1910	3,26	0,0511	0,2798	3,26	0,0511	0,2798
S37-	Karnburg	Maria Saal	0,56	0,0114	0,0511	0,56	0,0114	0,0511	0,78	0,0160	0,0682	0,78	0,0160	0,0682	1,17	0,0182	0,0999	1,17	0,0182	0,0999
S37-	Klagenfurt Nord	Karnburg	0,49	0,0100	0,0446	0,49	0,0100	0,0446	0,68	0,0139	0,0595	0,68	0,0139	0,0595	1,02	0,0159	0,0872	1,02	0,0159	0,0872

STR-KENNZAHL	MAUTABSCHNITT VON	MAUTABSCHNITT BIS	Omnibusse / CO ₂ -Emissionsklasse 4 / EURO VI																	
			Kat. 2						Kat. 3						Kat. 4					
			Tag			Nacht			Tag			Nacht			Tag			Nacht		
			Ges	Luft Lärm	CO ₂	Ges	Luft Lärm	CO ₂	Ges	Luft Lärm	CO ₂	Ges	Luft Lärm	CO ₂	Ges	Luft Lärm	CO ₂	Ges	Luft Lärm	CO ₂
A01-	Wien Auhof	Preßbaum	3,22	0,0697	0,1045	3,22	0,0697	0,1045	4,49	0,0975	0,1309	4,49	0,0975	0,1309	6,69	0,1114	0,1783	6,69	0,1114	0,1783
A01-	Preßbaum	KN Steinhäusl	1,82	0,0394	0,0590	1,82	0,0394	0,0590	2,54	0,0551	0,0740	2,54	0,0551	0,0740	3,78	0,0630	0,1008	3,78	0,0630	0,1008
A01-	KN Steinhäusl	Altlengbach	1,07	0,0231	0,0347	1,07	0,0231	0,0347	1,49	0,0324	0,0435	1,49	0,0324	0,0435	2,22	0,0370	0,0592	2,22	0,0370	0,0592
A01-	Altlengbach	St. Christophen	1,28	0,0276	0,0414	1,28	0,0276	0,0414	1,78	0,0386	0,0519	1,78	0,0386	0,0519	2,65	0,0442	0,0706	2,65	0,0442	0,0706
A01-	St. Christophen	Böheimkirchen	1,53	0,0331	0,0496	1,53	0,0331	0,0496	2,13	0,0463	0,0622	2,13	0,0463	0,0622	3,18	0,0530	0,0847	3,18	0,0530	0,0847
A01-	Böheimkirchen	KN St. Pölten	1,50	0,0324	0,0486	1,50	0,0324	0,0486	2,09	0,0453	0,0609	2,09	0,0453	0,0609	3,11	0,0518	0,0829	3,11	0,0518	0,0829
A01-	KN St. Pölten	St. Pölten Süd	1,06	0,0230	0,0344	1,06	0,0230	0,0344	1,48	0,0322	0,0432	1,48	0,0322	0,0432	2,20	0,0367	0,0588	2,20	0,0367	0,0588
A01-	St. Pölten Süd	Loosdorf	3,68	0,0796	0,1195	3,68	0,0796	0,1195	5,14	0,1115	0,1497	5,14	0,1115	0,1497	7,64	0,1274	0,2039	7,64	0,1274	0,2039
A01-	Loosdorf	Melk	1,35	0,0292	0,0438	1,35	0,0292	0,0438	1,88	0,0409	0,0549	1,88	0,0409	0,0549	2,80	0,0467	0,0747	2,80	0,0467	0,0747
A01-	Melk	Pöchlarn	2,39	0,0517	0,0776	2,39	0,0517	0,0776	3,34	0,0724	0,0973	3,34	0,0724	0,0973	4,97	0,0828	0,1324	4,97	0,0828	0,1324
A01-	Pöchlarn	Ybbs Wieselburg	2,21	0,0477	0,0716	2,21	0,0477	0,0716	3,08	0,0668	0,0897	3,08	0,0668	0,0897	4,58	0,0764	0,1222	4,58	0,0764	0,1222
A01-	Ybbs Wieselburg	Amstetten Ost	1,98	0,0429	0,0643	1,98	0,0429	0,0643	2,77	0,0601	0,0806	2,77	0,0601	0,0806	4,12	0,0686	0,1098	4,12	0,0686	0,1098
A01-	Amstetten Ost	Amstetten West	3,12	0,0675	0,1012	3,12	0,0675	0,1012	4,35	0,0945	0,1268	4,35	0,0945	0,1268	6,48	0,1080	0,1727	6,48	0,1080	0,1727
A01-	Amstetten West	Oed	2,19	0,0474	0,0711	2,19	0,0474	0,0711	3,05	0,0663	0,0891	3,05	0,0663	0,0891	4,55	0,0758	0,1213	4,55	0,0758	0,1213
A01-	Oed	Haag	2,36	0,0511	0,0767	2,36	0,0511	0,0767	3,30	0,0716	0,0961	3,30	0,0716	0,0961	4,91	0,0818	0,1309	4,91	0,0818	0,1309
A01-	Haag	St. Valentin	2,10	0,0455	0,0683	2,10	0,0455	0,0683	2,94	0,0637	0,0856	2,94	0,0637	0,0856	4,37	0,0728	0,1165	4,37	0,0728	0,1165
A01-	St. Valentin	Enns Ost	0,89	0,0193	0,0290	0,89	0,0193	0,0290	1,24	0,0270	0,0363	1,24	0,0270	0,0363	1,85	0,0309	0,0494	1,85	0,0309	0,0494
A01-	Enns Ost	Enns West / Steyr	0,69	0,0150	0,0225	0,69	0,0150	0,0225	0,97	0,0210	0,0281	0,97	0,0210	0,0281	1,44	0,0240	0,0383	1,44	0,0240	0,0383
A01-	Enns West / Steyr	Asten St Florian	0,54	0,0116	0,0174	0,54	0,0116	0,0174	0,75	0,0163	0,0219	0,75	0,0163	0,0219	1,12	0,0186	0,0298	1,12	0,0186	0,0298
A01-	Asten St Florian	KN Linz	2,06	0,0445	0,0668	2,06	0,0445	0,0668	2,87	0,0623	0,0837	2,87	0,0623	0,0837	4,27	0,0712	0,1140	4,27	0,0712	0,1140
A01-	KN Linz	Ansfelden	0,35	0,0075	0,0113	0,35	0,0075	0,0113	0,48	0,0105	0,0141	0,48	0,0105	0,0141	0,72	0,0120	0,0192	0,72	0,0120	0,0192
A01-	Ansfelden	Traun	0,77	0,0166	0,0249	0,77	0,0166	0,0249	1,07	0,0233	0,0312	1,07	0,0233	0,0312	1,59	0,0266	0,0425	1,59	0,0266	0,0425
A01-	Traun	KN A1/A25 Passau Wels	0,36	0,0078	0,0117	0,36	0,0078	0,0117	0,50	0,0109	0,0147	0,50	0,0109	0,0147	0,75	0,0125	0,0200	0,75	0,0125	0,0200
A01-	KN A1/A25 Passau Wels	Allhaming	1,67	0,0360	0,0541	1,67	0,0360	0,0541	2,32	0,0504	0,0677	2,32	0,0504	0,0677	3,46	0,0577	0,0922	3,46	0,0577	0,0922
A01-	Allhaming	Sattledt	2,78	0,0601	0,0902	2,78	0,0601	0,0902	3,88	0,0842	0,1130	3,88	0,0842	0,1130	5,77	0,0962	0,1539	5,77	0,0962	0,1539
A01-	Sattledt	KN Voralpenkreuz	0,35	0,0076	0,0113	0,35	0,0076	0,0113	0,49	0,0106	0,0142	0,49	0,0106	0,0142	0,73	0,0121	0,0194	0,73	0,0121	0,0194
A01-	KN Voralpenkreuz	Eberstalzell	1,01	0,0218	0,0326	1,01	0,0218	0,0326	1,40	0,0305	0,0409	1,40	0,0305	0,0409	2,09	0,0348	0,0557	2,09	0,0348	0,0557
A01-	Eberstalzell	Vorchdorf	1,52	0,0328	0,0492	1,52	0,0328	0,0492	2,12	0,0459	0,0617	2,12	0,0459	0,0617	3,15	0,0525	0,0840	3,15	0,0525	0,0840
A01-	Vorchdorf	Laakirchen Ost	1,33	0,0288	0,0431	1,33	0,0288	0,0431	1,85	0,0403	0,0541	1,85	0,0403	0,0541	2,76	0,0460	0,0736	2,76	0,0460	0,0736
A01-	Laakirchen Ost	Laakirchen West	0,84	0,0181	0,0272	0,84	0,0181	0,0272	1,17	0,0253	0,0340	1,17	0,0253	0,0340	1,74	0,0290	0,0463	1,74	0,0290	0,0463
A01-	Laakirchen West	Regau	1,64	0,0355	0,0532	1,64	0,0355	0,0532	2,29	0,0497	0,0667	2,29	0,0497	0,0667	3,41	0,0568	0,0908	3,41	0,0568	0,0908
A01-	Regau	Schörfling	2,15	0,0466	0,0699	2,15	0,0466	0,0699	3,01	0,0653	0,0876	3,01	0,0653	0,0876	4,47	0,0746	0,1193	4,47	0,0746	0,1193
A01-	Schörfling	Seewalchen	0,33	0,0072	0,0108	0,33	0,0072	0,0108	0,47	0,0101	0,0136	0,47	0,0101	0,0136	0,69	0,0116	0,0185	0,69	0,0116	0,0185
A01-	Seewalchen	St. Georgen	1,95	0,0423	0,0634	1,95	0,0423	0,0634	2,72	0,0592	0,0794	2,72	0,0592	0,0794	4,06	0,0676	0,1082	4,06	0,0676	0,1082
A01-	St. Georgen	Oberwang	2,60	0,0564	0,0845	2,60	0,0564	0,0845	3,63	0,0789	0,1059	3,63	0,0789	0,1059	5,41	0,0902	0,1443	5,41	0,0902	0,1443
A01-	Oberwang	Mondsee	2,40	0,0519	0,0778	2,40	0,0519	0,0778	3,34	0,0726	0,0975	3,34	0,0726	0,0975	4,98	0,0830	0,1328	4,98	0,0830	0,1328
A01-	Mondsee	Thalgau	2,21	0,0478	0,0717	2,21	0,0478	0,0717	3,08	0,0669	0,0899	3,08	0,0669	0,0899	4,59	0,0765	0,1224	4,59	0,0765	0,1224
A01-	Thalgau	Wallersee	1,68	0,0364	0,0547	1,68	0,0364	0,0547	2,35	0,0510	0,0685	2,35	0,0510	0,0685	3,50	0,0583	0,0933	3,50	0,0583	0,0933
A01-	Wallersee	Salzburg Nord	1,63	0,0353	0,0529	1,63	0,0353	0,0529	2,27	0,0494	0,0663	2,27	0,0494	0,0663	3,39	0,0564	0,0903	3,39	0,0564	0,0903
A01-	Salzburg Nord	Salzburg Bergheim-West	0,37	0,0080	0,0119	0,37	0,0080	0,0119	0,51	0,0111	0,0149	0,51	0,0111	0,0149	0,76	0,0127	0,0204	0,76	0,0127	0,0204
A01-	Salzburg Bergheim-West	Messe	0,18	0,0038	0,0057	0,18	0,0038	0,0057	0,25	0,0053	0,0072	0,25	0,0053	0,0072	0,37	0,0061	0,0097	0,37	0,0061	0,0097
A01-	Messe	Salzburg Mitte Freilassing	0,23	0,0051	0,0076	0,23	0,0051	0,0076	0,33	0,0071	0,0095	0,33	0,0071	0,0095	0,49	0,0081	0,0130	0,49	0,0081	0,0130
A01-	Salzburg Mitte Freilassing	Kleßheim	0,29	0,0062	0,0093	0,29	0,0062	0,0093	0,40	0,0087	0,0117	0,40	0,0087	0,0117	0,60	0,0099	0,0159	0,60	0,0099	0,0159
A01-	Kleßheim	Siezenheim	0,40	0,0086	0,0129	0,40	0,0086	0,0129	0,56	0,0121	0,0162	0,56	0,0121	0,0162	0,83	0,0138	0,0221	0,83	0,0138	0,0221
A01-	Siezenheim	Flughafen	0,20	0,0043	0,0065	0,20	0,0043	0,0065	0,28	0,0061	0,0081	0,28	0,0061	0,0081	0,42	0,0069	0,0111	0,42	0,0069	0,0111
A01-	Flughafen	Wals Salzburg West	0,24	0,0053	0,0079	0,24	0,0053	0,0079	0,34	0,0074	0,0100	0,34	0,0074	0,0100	0,51	0,0085	0,0136	0,51	0,0085	0,0136
A01-	Wals Salzburg West	KN Salzburg	0,37	0,0079	0,0119	0,37	0,0079	0,0119	0,51	0,0111	0,0149	0,51	0,0111	0,0149	0,76	0,0127	0,0203	0,76	0,0127	0,0203
A01-	KN Salzburg	Staatsgrenze Walserberg	0,62	0,0135	0,0202	0,62	0,0135	0,0202	0,87	0,0189	0,0253	0,87	0,0189	0,0253	1,29	0,0215	0,0345	1,29	0,0215	0,0345
A02-	KN Wien Inzersdorf	KN Vösendorf	0,78	0,0169	0,0253	0,78	0,0169	0,0253	1,09	0,0236	0,0317	1,09	0,0236	0,0317	1,62	0,0270	0,0431	1,62	0,0270	0,0431
A02-	KN Vösendorf	Mödling	0,53	0,0115	0,0172	0,53	0,0115	0,0172	0,74	0,0160	0,0215									

STR-KENNZAHL	MAUTABSCHNITT VON	MAUTABSCHNITT BIS	Omnibusse / CO ₂ -Emissionsklasse 4 / EURO VI																	
			Kat. 2						Kat. 3						Kat. 4					
			Tag			Nacht			Tag			Nacht			Tag			Nacht		
			Ges	Luft Lärm	CO ₂	Ges	Luft Lärm	CO ₂	Ges	Luft Lärm	CO ₂	Ges	Luft Lärm	CO ₂	Ges	Luft Lärm	CO ₂	Ges	Luft Lärm	CO ₂
A02-	KN Graz Ost	Graz Feldkirchen Flughafen	0,88	0,0189	0,0284	0,88	0,0189	0,0284	1,22	0,0265	0,0356	1,22	0,0265	0,0356	1,82	0,0303	0,0485	1,82	0,0303	0,0485
A02-	Graz Feldkirchen Flughafen	KN Graz West	0,59	0,0127	0,0190	0,59	0,0127	0,0190	0,82	0,0178	0,0238	0,82	0,0178	0,0238	1,22	0,0203	0,0325	1,22	0,0203	0,0325
A02-	KN Graz West	Unterpremstätten	0,70	0,0152	0,0229	0,70	0,0152	0,0229	0,98	0,0213	0,0287	0,98	0,0213	0,0287	1,46	0,0244	0,0390	1,46	0,0244	0,0390
A02-	Unterpremstätten	Lieboch	1,09	0,0237	0,0355	1,09	0,0237	0,0355	1,53	0,0331	0,0445	1,53	0,0331	0,0445	2,27	0,0379	0,0606	2,27	0,0379	0,0606
A02-	Lieboch	Mooskirchen	1,51	0,0326	0,0490	1,51	0,0326	0,0490	2,11	0,0457	0,0614	2,11	0,0457	0,0614	3,13	0,0522	0,0836	3,13	0,0522	0,0836
A02-	Mooskirchen	Steinberg	1,56	0,0338	0,0507	1,56	0,0338	0,0507	2,18	0,0473	0,0635	2,18	0,0473	0,0635	3,24	0,0541	0,0865	3,24	0,0541	0,0865
A02-	Steinberg	Modriach	3,90	0,0845	0,1267	3,90	0,0845	0,1267	5,45	0,1182	0,1588	5,45	0,1182	0,1588	8,11	0,1351	0,2162	8,11	0,1351	0,2162
A022	KN Graz Ost	Puchwerk	0,16	0,0035	0,0053	0,16	0,0035	0,0053	0,23	0,0050	0,0067	0,23	0,0050	0,0067	0,34	0,0057	0,0091	0,34	0,0057	0,0091
A022	Puchwerk	Graz Raaba	0,23	0,0051	0,0076	0,23	0,0051	0,0076	0,33	0,0071	0,0095	0,33	0,0071	0,0095	0,49	0,0081	0,0130	0,49	0,0081	0,0130
A022	Graz Raaba	Graz Liebenau Sternäckerweg	0,34	0,0074	0,0110	0,34	0,0074	0,0110	0,47	0,0103	0,0138	0,47	0,0103	0,0138	0,71	0,0118	0,0188	0,71	0,0118	0,0188
A02-	Modriach	Packsattel	1,80	0,0389	0,0583	1,80	0,0389	0,0583	2,51	0,0545	0,0731	2,51	0,0545	0,0731	3,73	0,0622	0,0996	3,73	0,0622	0,0996
A02-	Packsattel	Bad St. Leonhard	2,19	0,0473	0,0709	2,19	0,0473	0,0709	3,05	0,0662	0,0889	3,05	0,0662	0,0889	4,54	0,0757	0,1211	4,54	0,0757	0,1211
A02-	Bad St. Leonhard	Wolfsberg Nord	2,57	0,0556	0,0834	2,57	0,0556	0,0834	3,58	0,0778	0,1045	3,58	0,0778	0,1045	5,33	0,0889	0,1423	5,33	0,0889	0,1423
A02-	Wolfsberg Nord	Wolfsberg Süd	0,73	0,0158	0,0237	0,73	0,0158	0,0237	1,02	0,0221	0,0297	1,02	0,0221	0,0297	1,52	0,0253	0,0404	1,52	0,0253	0,0404
A02-	Wolfsberg Süd	St. Andrä	2,15	0,0464	0,0696	2,15	0,0464	0,0696	2,99	0,0650	0,0873	2,99	0,0650	0,0873	4,46	0,0743	0,1188	4,46	0,0743	0,1188
A02-	St. Andrä	Griffen	2,09	0,0451	0,0677	2,09	0,0451	0,0677	2,91	0,0632	0,0848	2,91	0,0632	0,0848	4,33	0,0722	0,1155	4,33	0,0722	0,1155
A02-	Griffen	Völkermarkt Ost	1,05	0,0228	0,0342	1,05	0,0228	0,0342	1,47	0,0319	0,0429	1,47	0,0319	0,0429	2,19	0,0365	0,0584	2,19	0,0365	0,0584
A02-	Völkermarkt Ost	Völkermarkt West	2,43	0,0526	0,0789	2,43	0,0526	0,0789	3,39	0,0736	0,0989	3,39	0,0736	0,0989	5,05	0,0842	0,1347	5,05	0,0842	0,1347
A02-	Völkermarkt West	Grafenstein	2,33	0,0504	0,0755	2,33	0,0504	0,0755	3,25	0,0705	0,0947	3,25	0,0705	0,0947	4,83	0,0806	0,1289	4,83	0,0806	0,1289
A02-	Grafenstein	Klagenfurt Ost	1,49	0,0323	0,0485	1,49	0,0323	0,0485	2,08	0,0452	0,0607	2,08	0,0452	0,0607	3,10	0,0517	0,0827	3,10	0,0517	0,0827
A02-	Klagenfurt Ost	Klagenfurt Flughafen	0,76	0,0163	0,0245	0,76	0,0163	0,0245	1,05	0,0229	0,0307	1,05	0,0229	0,0307	1,57	0,0261	0,0418	1,57	0,0261	0,0418
A02-	Klagenfurt Flughafen	Klagenfurt Nord	0,84	0,0181	0,0272	0,84	0,0181	0,0272	1,17	0,0253	0,0340	1,17	0,0253	0,0340	1,74	0,0290	0,0463	1,74	0,0290	0,0463
A02-	Klagenfurt Nord	Klagenfurt West	1,45	0,0313	0,0469	1,45	0,0313	0,0469	2,02	0,0438	0,0588	2,02	0,0438	0,0588	3,00	0,0501	0,0801	3,00	0,0501	0,0801
A02-	Klagenfurt West	Krumpendorf West	0,58	0,0125	0,0187	0,58	0,0125	0,0187	0,80	0,0175	0,0235	0,80	0,0175	0,0235	1,20	0,0200	0,0319	1,20	0,0200	0,0319
A02-	Krumpendorf West	Pörtlach Ost	0,69	0,0150	0,0225	0,69	0,0150	0,0225	0,97	0,0210	0,0282	0,97	0,0210	0,0282	1,44	0,0240	0,0385	1,44	0,0240	0,0385
A02-	Pörtlach Ost	Pörtlach West	1,08	0,0234	0,0351	1,08	0,0234	0,0351	1,51	0,0328	0,0440	1,51	0,0328	0,0440	2,25	0,0374	0,0599	2,25	0,0374	0,0599
A02-	Pörtlach West	Velden Ost	0,80	0,0173	0,0260	0,80	0,0173	0,0260	1,12	0,0243	0,0326	1,12	0,0243	0,0326	1,66	0,0277	0,0444	1,66	0,0277	0,0444
A02-	Velden Ost	Velden West	0,86	0,0187	0,0280	0,86	0,0187	0,0280	1,20	0,0261	0,0351	1,20	0,0261	0,0351	1,79	0,0299	0,0478	1,79	0,0299	0,0478
A02-	Velden West	Wernberg	1,43	0,0309	0,0463	1,43	0,0309	0,0463	1,99	0,0432	0,0580	1,99	0,0432	0,0580	2,96	0,0494	0,0790	2,96	0,0494	0,0790
A02-	Wernberg	KN Villach	0,76	0,0164	0,0246	0,76	0,0164	0,0246	1,06	0,0230	0,0308	1,06	0,0230	0,0308	1,57	0,0262	0,0420	1,57	0,0262	0,0420
A02-	KN Villach	Villach Faaker See	0,59	0,0128	0,0191	0,59	0,0128	0,0191	0,82	0,0179	0,0240	0,82	0,0179	0,0240	1,22	0,0204	0,0326	1,22	0,0204	0,0326
A02-	Villach Faaker See	Villach Warmbad	1,35	0,0291	0,0437	1,35	0,0291	0,0437	1,88	0,0408	0,0548	1,88	0,0408	0,0548	2,80	0,0466	0,0746	2,80	0,0466	0,0746
A02-	Villach Warmbad	Hermagor	2,44	0,0528	0,0792	2,44	0,0528	0,0792	3,40	0,0739	0,0993	3,40	0,0739	0,0993	5,07	0,0845	0,1352	5,07	0,0845	0,1352
A02-	Hermagor	Arnoldstein	0,58	0,0126	0,0189	0,58	0,0126	0,0189	0,81	0,0176	0,0236	0,81	0,0176	0,0236	1,21	0,0201	0,0322	1,21	0,0201	0,0322
A02-	Arnoldstein	Staatsgrenze Arnoldstein	0,89	0,0193	0,0289	0,89	0,0193	0,0289	1,24	0,0270	0,0362	1,24	0,0270	0,0362	1,85	0,0308	0,0494	1,85	0,0308	0,0494
A03-	KN Guntramsdorf	Münchendorf/Achau	0,23	0,0050	0,0075	0,23	0,0050	0,0075	0,32	0,0070	0,0094	0,32	0,0070	0,0094	0,48	0,0080	0,0128	0,48	0,0080	0,0128
A03-	Münchendorf/Achau	Ebreichsdorf Nord	0,97	0,0211	0,0316	0,97	0,0211	0,0316	1,36	0,0295	0,0396	1,36	0,0295	0,0396	2,02	0,0337	0,0539	2,02	0,0337	0,0539
A03-	Ebreichsdorf Nord	Ebreichsdorf West	0,80	0,0172	0,0258	0,80	0,0172	0,0258	1,11	0,0241	0,0323	1,11	0,0241	0,0323	1,65	0,0275	0,0440	1,65	0,0275	0,0440
A03-	Ebreichsdorf West	Pottendorf	1,04	0,0226	0,0338	1,04	0,0226	0,0338	1,46	0,0316	0,0424	1,46	0,0316	0,0424	2,17	0,0361	0,0578	2,17	0,0361	0,0578
A03-	Pottendorf	Hornstein	1,71	0,0371	0,0556	1,71	0,0371	0,0556	2,39	0,0519	0,0697	2,39	0,0519	0,0697	3,56	0,0593	0,0948	3,56	0,0593	0,0948
A03-	Hornstein	Müllendorf	1,12	0,0243	0,0364	1,12	0,0243	0,0364	1,57	0,0340	0,0456	1,57	0,0340	0,0456	2,33	0,0388	0,0622	2,33	0,0388	0,0622
A03-	Müllendorf	KN Eisenstadt	0,94	0,0203	0,0304	0,94	0,0203	0,0304	1,31	0,0284	0,0382	1,31	0,0284	0,0382	1,95	0,0325	0,0520	1,95	0,0325	0,0520
A031	KN Eisenstadt	Siegendorf	0,74	0,0160	0,0240	0,74	0,0160	0,0240	1,03	0,0224	0,0301	1,03	0,0224	0,0301	1,54	0,0256	0,0410	1,54	0,0256	0,0410
A041	Stadionbrücke	KN Wien Prater	0,14	0,0029	0,0044	0,14	0,0029	0,0044	0,19	0,0041	0,0055	0,19	0,0041	0,0055	0,28	0,0047	0,0075	0,28	0,0047	0,0075
A04-	KN Wien Prater	Alt-Simmering	0,30	0,0064	0,0096	0,30	0,0064	0,0096	0,41	0,0090	0,0120	0,41	0,0090	0,0120	0,61	0,0102	0,0164	0,61	0,0102	0,0164
A04-	Alt-Simmering	Wien 7. Haidequerstraße	0,22	0,0048	0,0073	0,22	0,0048	0,0073	0,31	0,0068	0,0091	0,31	0,0068	0,0091	0,46	0,0077	0,0124	0,46	0,0077	0,0124
A04-	Wien 7. Haidequerstraße	Wien Simmeringer Haide	0,42	0,0090	0,0136	0,42	0,0090	0,0136	0,58	0,0126	0,0170	0,58	0,0126	0,0170	0,87	0,0145	0,0231	0,87	0,0145	0,0231
A04-	Wien Simmeringer Haide	KN Schwechat	0,84	0,0182	0,0273	0,84	0,0182	0,0273	1,17	0,0255	0,0342	1,17	0,0255	0,0342	1,75	0,0291	0,0466	1,75	0,0291	0,0466
A04-	KN Schwechat	Flughafen Wien Schwechat	1,22	0,0263	0,0394	1,22	0,0263	0,0394	1,70	0,0368	0,0494	1,70	0,0368	0,0494	2,52	0,0421	0,0673	2,52	0,0421	0,0673
A04-	Flughafen Wien Schwechat	Fischamend	1,36	0,0294	0,0442	1,36	0,0294	0,0442	1,90	0,0412	0,055									

STR-KENNZAHL	MAUTABSCHNITT VON	MAUTABSCHNITT BIS	Omnibusse / CO2-Emissionsklasse 4 / EURO VI																	
			Kat. 2						Kat. 3						Kat. 4					
			Tag			Nacht			Tag			Nacht			Tag			Nacht		
			Ges	Luft Lärm	CO2	Ges	Luft Lärm	CO2	Ges	Luft Lärm	CO2	Ges	Luft Lärm	CO2	Ges	Luft Lärm	CO2	Ges	Luft Lärm	CO2
A07-	KN Linz	Franzosenhausweg	0,52	0,0113	0,0169	0,52	0,0113	0,0169	0,73	0,0158	0,0212	0,73	0,0158	0,0212	1,08	0,0181	0,0289	1,08	0,0181	0,0289
A07-	Franzosenhausweg	Salzburger Straße Neue Welt	0,46	0,0099	0,0148	0,46	0,0099	0,0148	0,64	0,0138	0,0185	0,64	0,0138	0,0185	0,95	0,0158	0,0252	0,95	0,0158	0,0252
A07-	Salzburger Straße Neue Welt	Muldenstraße Bindermichl	0,32	0,0068	0,0103	0,32	0,0068	0,0103	0,44	0,0096	0,0129	0,44	0,0096	0,0129	0,66	0,0109	0,0175	0,66	0,0109	0,0175
A07-	Muldenstraße Bindermichl	Linz-Hummelhof	0,15	0,0033	0,0050	0,15	0,0033	0,0050	0,21	0,0046	0,0062	0,21	0,0046	0,0062	0,32	0,0053	0,0085	0,32	0,0053	0,0085
A07-	Linz-Hummelhof	Wiener Straße	0,22	0,0047	0,0070	0,22	0,0047	0,0070	0,30	0,0065	0,0088	0,30	0,0065	0,0088	0,45	0,0075	0,0120	0,45	0,0075	0,0120
A07-	Wiener Straße	VOEST	0,20	0,0043	0,0065	0,20	0,0043	0,0065	0,28	0,0061	0,0082	0,28	0,0061	0,0082	0,42	0,0069	0,0111	0,42	0,0069	0,0111
A07-	VOEST	Industriezeile	0,16	0,0034	0,0051	0,16	0,0034	0,0051	0,22	0,0048	0,0064	0,22	0,0048	0,0064	0,33	0,0054	0,0087	0,33	0,0054	0,0087
A07-	Industriezeile	Prinz Eugenstraße	0,25	0,0054	0,0081	0,25	0,0054	0,0081	0,35	0,0076	0,0102	0,35	0,0076	0,0102	0,52	0,0086	0,0138	0,52	0,0086	0,0138
A07-	Prinz Eugenstraße	Hafenstraße	0,47	0,0101	0,0152	0,47	0,0101	0,0152	0,65	0,0142	0,0190	0,65	0,0142	0,0190	0,97	0,0162	0,0259	0,97	0,0162	0,0259
A07-	Hafenstraße	Urfahr	0,18	0,0040	0,0060	0,18	0,0040	0,0060	0,26	0,0056	0,0075	0,26	0,0056	0,0075	0,38	0,0064	0,0102	0,38	0,0064	0,0102
A07-	Urfahr	Dornach	0,44	0,0096	0,0144	0,44	0,0096	0,0144	0,62	0,0135	0,0181	0,62	0,0135	0,0181	0,92	0,0154	0,0246	0,92	0,0154	0,0246
A07-	Dornach	Linz Auhof	0,37	0,0079	0,0119	0,37	0,0079	0,0119	0,51	0,0111	0,0149	0,51	0,0111	0,0149	0,76	0,0127	0,0203	0,76	0,0127	0,0203
A07-	Linz Auhof	Treffling	0,61	0,0132	0,0198	0,61	0,0132	0,0198	0,85	0,0185	0,0249	0,85	0,0185	0,0249	1,27	0,0212	0,0339	1,27	0,0212	0,0339
A07-	Treffling	Gallneukirchen	0,74	0,0160	0,0239	0,74	0,0160	0,0239	1,03	0,0223	0,0300	1,03	0,0223	0,0300	1,53	0,0255	0,0408	1,53	0,0255	0,0408
A07-	Gallneukirchen	Engerwitzdorf	0,66	0,0142	0,0213	0,66	0,0142	0,0213	0,92	0,0199	0,0267	0,92	0,0199	0,0267	1,36	0,0227	0,0364	1,36	0,0227	0,0364
A07-	Engerwitzdorf	Unterweitersdorf	0,84	0,0182	0,0273	0,84	0,0182	0,0273	1,17	0,0255	0,0343	1,17	0,0255	0,0343	1,75	0,0292	0,0466	1,75	0,0292	0,0466
A08-	KN Voralpenkreuz	Wels West	2,58	0,0559	0,0838	2,58	0,0559	0,0838	3,60	0,0782	0,1051	3,60	0,0782	0,1051	5,36	0,0894	0,1431	5,36	0,0894	0,1431
A08-	Wels West	Wels-Wirtschaftspark	0,18	0,0039	0,0059	0,18	0,0039	0,0059	0,25	0,0055	0,0074	0,25	0,0055	0,0074	0,38	0,0063	0,0101	0,38	0,0063	0,0101
A08-	Wels-Wirtschaftspark	KN Wels	0,73	0,0158	0,0237	0,73	0,0158	0,0237	1,02	0,0221	0,0297	1,02	0,0221	0,0297	1,51	0,0252	0,0404	1,51	0,0252	0,0404
A08-	KN Wels	Pichl/Bad Schallerbach	1,00	0,0217	0,0325	1,00	0,0217	0,0325	1,40	0,0304	0,0408	1,40	0,0304	0,0408	2,08	0,0347	0,0555	2,08	0,0347	0,0555
A08-	Pichl/Bad Schallerbach	Meggenhofen Gallspach	2,53	0,0548	0,0822	2,53	0,0548	0,0822	3,53	0,0767	0,1030	3,53	0,0767	0,1030	5,26	0,0877	0,1403	5,26	0,0877	0,1403
A08-	Meggenhofen Gallspach	Haag am Hausruck	2,76	0,0597	0,0896	2,76	0,0597	0,0896	3,85	0,0836	0,1123	3,85	0,0836	0,1123	5,73	0,0956	0,1529	5,73	0,0956	0,1529
A08-	Haag am Hausruck	Ried im Innkreis	2,52	0,0545	0,0818	2,52	0,0545	0,0818	3,51	0,0763	0,1025	3,51	0,0763	0,1025	5,23	0,0872	0,1395	5,23	0,0872	0,1395
A08-	Ried im Innkreis	Ort im Innkreis	2,70	0,0585	0,0878	2,70	0,0585	0,0878	3,77	0,0819	0,1100	3,77	0,0819	0,1100	5,62	0,0936	0,1498	5,62	0,0936	0,1498
A08-	Ort im Innkreis	Schärding Suben	2,04	0,0442	0,0662	2,04	0,0442	0,0662	2,85	0,0618	0,0830	2,85	0,0618	0,0830	4,24	0,0707	0,1130	4,24	0,0707	0,1130
A08-	Schärding Suben	Staatsgrenze Suben	0,52	0,0112	0,0167	0,52	0,0112	0,0167	0,72	0,0156	0,0210	0,72	0,0156	0,0210	1,07	0,0179	0,0286	1,07	0,0179	0,0286
A09-	KN Voralpenkreuz	Ried im Traunkreis	1,27	0,0275	0,0413	1,27	0,0275	0,0413	1,77	0,0385	0,0517	1,77	0,0385	0,0517	2,64	0,0440	0,0704	2,64	0,0440	0,0704
A09-	Ried im Traunkreis	Inzersdorf Kirchdorf	2,38	0,0516	0,0774	2,38	0,0516	0,0774	3,33	0,0722	0,0970	3,33	0,0722	0,0970	4,95	0,0826	0,1321	4,95	0,0826	0,1321
A09-	Inzersdorf Kirchdorf	Klaus	2,91	0,0629	0,0943	2,91	0,0629	0,0943	4,05	0,0880	0,1182	4,05	0,0880	0,1182	6,03	0,1006	0,1609	6,03	0,1006	0,1609
A09-	Klaus	St. Pankraz	1,85	0,0400	0,0599	1,85	0,0400	0,0599	2,58	0,0559	0,0751	2,58	0,0559	0,0751	3,83	0,0639	0,1023	3,83	0,0639	0,1023
A09-	St. Pankraz	Roßleiten Windischgarsten	2,58	0,0557	0,0836	2,58	0,0557	0,0836	3,59	0,0780	0,1048	3,59	0,0780	0,1048	5,35	0,0892	0,1427	5,35	0,0892	0,1427
A09-	Roßleiten Windischgarsten	Gleinkerau	1,21	0,0262	0,0393	1,21	0,0262	0,0393	1,69	0,0367	0,0493	1,69	0,0367	0,0493	2,51	0,0419	0,0671	2,51	0,0419	0,0671
A09-	Gleinkerau	Spital am Pyhrn	0,91	0,0198	0,0296	0,91	0,0198	0,0296	1,27	0,0277	0,0371	1,27	0,0277	0,0371	1,90	0,0316	0,0506	1,90	0,0316	0,0506
A09-	Spital am Pyhrn	Ardning / Admont	5,08	0,0503	0,0754	5,08	0,0503	0,0754	7,10	0,0704	0,0945	7,10	0,0704	0,0945	10,61	0,0804	0,1287	10,61	0,0804	0,1287
A09-	Ardning / Admont	Liezen	0,53	0,0115	0,0172	0,53	0,0115	0,0172	0,74	0,0160	0,0215	0,74	0,0160	0,0215	1,10	0,0183	0,0293	1,10	0,0183	0,0293
A09-	Liezen	Rottemmann	1,11	0,0239	0,0359	1,11	0,0239	0,0359	1,54	0,0335	0,0450	1,54	0,0335	0,0450	2,30	0,0383	0,0613	2,30	0,0383	0,0613
A09-	Rottemmann	Trieben	2,76	0,0597	0,0895	2,76	0,0597	0,0895	3,85	0,0836	0,1122	3,85	0,0836	0,1122	5,73	0,0955	0,1528	5,73	0,0955	0,1528
A09-	Trieben	Treglwang	2,24	0,0485	0,0728	2,24	0,0485	0,0728	3,13	0,0679	0,0912	3,13	0,0679	0,0912	4,66	0,0777	0,1242	4,66	0,0777	0,1242
A09-	Treglwang	Kalwang	3,01	0,0652	0,0978	3,01	0,0652	0,0978	4,21	0,0913	0,1226	4,21	0,0913	0,1226	6,26	0,1044	0,1670	6,26	0,1044	0,1670
A09-	Kalwang	Mautern	1,40	0,0304	0,0456	1,40	0,0304	0,0456	1,96	0,0425	0,0571	1,96	0,0425	0,0571	2,91	0,0486	0,0777	2,91	0,0486	0,0777
A09-	Mautern	Kammern	1,58	0,0342	0,0512	1,58	0,0342	0,0512	2,20	0,0478	0,0642	2,20	0,0478	0,0642	3,28	0,0547	0,0875	3,28	0,0547	0,0875
A09-	Kammern	Traboch	1,65	0,0357	0,0536	1,65	0,0357	0,0536	2,30	0,0500	0,0672	2,30	0,0500	0,0672	3,43	0,0572	0,0914	3,43	0,0572	0,0914
A09-	Traboch	Terminal St. Michael	0,32	0,0070	0,0105	0,32	0,0070	0,0105	0,45	0,0098	0,0132	0,45	0,0098	0,0132	0,67	0,0112	0,0180	0,67	0,0112	0,0180
A09-	Terminal St. Michael	KN St. Michael	0,61	0,0132	0,0197	0,61	0,0132	0,0197	0,85	0,0184	0,0247	0,85	0,0184	0,0247	1,26	0,0210	0,0337	1,26	0,0210	0,0337
A09-	KN St. Michael	Übelbach	12,37	0,1225	0,1837	12,37	0,1225	0,1837	17,29	0,1715	0,2302	17,29	0,1715	0,2302	25,85	0,1959	0,3135	25,85	0,1959	0,3135
A09-	Übelbach	KN Peggau Deutschfeistritz	1,87	0,0405	0,0608	1,87	0,0405	0,0608	2,61	0,0567	0,0761	2,61	0,0567	0,0761	3,89	0,0648	0,1037	3,89	0,0648	0,1037
A09-	KN Peggau Deutschfeistritz	Gratkorn Nord	0,89	0,0192	0,0288	0,89	0,0192	0,0288	1,24	0,0269	0,0361	1,24	0,0269	0,0361	1,84	0,0307	0,0491	1,84	0,0307	0,0491
A09-	Gratkorn Nord	Gratkorn Süd	0,97	0,0211	0,0316	0,97	0,0211	0,0316	1,36	0,0295	0,0396	1,36	0,0295	0,0396	2,02	0,0337	0,0540	2,02	0,0337	0,0540
A09-	Gratkorn Süd	Graz Nord	0,22	0,0047	0,0070	0,22	0,0047	0,0070	0,30	0,0065	0,0088	0,30	0,0065	0,0088	0,45	0,0075	0,0120	0,45	0,0075	0,0120
A09-	Graz Nord	Graz Webling	2,47	0,0534	0,0801	2,47	0,0534	0,0801	3,44	0,0748	0,100									

STR-KENNZAHL	MAUTABSCHNITT VON	MAUTABSCHNITT BIS	Omnibusse / CO2-Emissionsklasse 4 / EURO VI																	
			Kat. 2						Kat. 3						Kat. 4					
			Tag			Nacht			Tag			Nacht			Tag			Nacht		
			Ges	Luft Lärm	CO2	Ges	Luft Lärm	CO2	Ges	Luft Lärm	CO2	Ges	Luft Lärm	CO2	Ges	Luft Lärm	CO2	Ges	Luft Lärm	CO2
A10-	F. Verbindung GH Eben	Eben	0,28	0,0060	0,0090	0,28	0,0060	0,0090	0,39	0,0084	0,0113	0,39	0,0084	0,0113	0,58	0,0096	0,0154	0,58	0,0096	0,0154
A10-	Eben	Radstadt Altenmarkt Graz	0,62	0,0133	0,0200	0,62	0,0133	0,0200	0,86	0,0187	0,0251	0,86	0,0187	0,0251	1,28	0,0213	0,0341	1,28	0,0213	0,0341
A10-	Radstadt Altenmarkt Graz	Flachau	0,86	0,0186	0,0280	0,86	0,0186	0,0280	1,20	0,0261	0,0350	1,20	0,0261	0,0350	1,79	0,0298	0,0477	1,79	0,0298	0,0477
A10-	Flachau	Flachauwinkel	3,40	0,0364	0,0545	3,40	0,0364	0,0545	4,75	0,0509	0,0683	4,75	0,0509	0,0683	7,10	0,0582	0,0931	7,10	0,0582	0,0931
A10-	Flachauwinkel	Zederhaus	8,56	0,0916	0,1374	8,56	0,0916	0,1374	11,97	0,1282	0,1722	11,97	0,1282	0,1722	17,88	0,1466	0,2345	17,88	0,1466	0,2345
A10-	Zederhaus	St. Michael/Lungau	5,65	0,0604	0,0907	5,65	0,0604	0,0907	7,90	0,0846	0,1136	7,90	0,0846	0,1136	11,80	0,0967	0,1547	11,80	0,0967	0,1547
A10-	St. Michael/Lungau	Rennweg Katschberg	4,14	0,0443	0,0665	4,14	0,0443	0,0665	5,79	0,0620	0,0833	5,79	0,0620	0,0833	8,65	0,0709	0,1134	8,65	0,0709	0,1134
A102	Seeboden	KN Spittal Millstätter See	0,45	0,0097	0,0146	0,45	0,0097	0,0146	0,63	0,0136	0,0182	0,63	0,0136	0,0182	0,93	0,0155	0,0248	0,93	0,0155	0,0248
A102	KN Spittal Millstätter See	Lendorf	0,97	0,0209	0,0314	0,97	0,0209	0,0314	1,35	0,0293	0,0393	1,35	0,0293	0,0393	2,01	0,0335	0,0536	2,01	0,0335	0,0536
A10-	Rennweg Katschberg	Gmünd Maltatal	3,91	0,0847	0,1270	3,91	0,0847	0,1270	5,46	0,1185	0,1592	5,46	0,1185	0,1592	8,13	0,1355	0,2168	8,13	0,1355	0,2168
A10-	Gmünd Maltatal	KN Spittal Millstätter See	2,23	0,0482	0,0723	2,23	0,0482	0,0723	3,11	0,0675	0,0906	3,11	0,0675	0,0906	4,63	0,0771	0,1234	4,63	0,0771	0,1234
A10-	KN Spittal Millstätter See	Spittal Ost	1,69	0,0365	0,0548	1,69	0,0365	0,0548	2,35	0,0511	0,0686	2,35	0,0511	0,0686	3,50	0,0584	0,0934	3,50	0,0584	0,0934
A10-	Spittal Ost	Paternion Feistritz	2,91	0,0630	0,0946	2,91	0,0630	0,0946	4,06	0,0882	0,1185	4,06	0,0882	0,1185	6,05	0,1009	0,1614	6,05	0,1009	0,1614
A10-	Paternion Feistritz	Villach West	3,14	0,0679	0,1019	3,14	0,0679	0,1019	4,38	0,0951	0,1277	4,38	0,0951	0,1277	6,52	0,1087	0,1739	6,52	0,1087	0,1739
A10-	Villach West	Villach Ossiacher See	1,36	0,0294	0,0441	1,36	0,0294	0,0441	1,89	0,0411	0,0552	1,89	0,0411	0,0552	2,82	0,0470	0,0752	2,82	0,0470	0,0752
A10-	Villach Ossiacher See	KN Villach	1,06	0,0230	0,0344	1,06	0,0230	0,0344	1,48	0,0321	0,0431	1,48	0,0321	0,0431	2,20	0,0367	0,0588	2,20	0,0367	0,0588
A11-	KN Villach	St. Niklas Faakersee	0,76	0,0164	0,0246	0,76	0,0164	0,0246	1,06	0,0230	0,0309	1,06	0,0230	0,0309	1,58	0,0263	0,0420	1,58	0,0263	0,0420
A11-	St. Niklas Faakersee	St. Jakob/Rosental	1,91	0,0413	0,0619	1,91	0,0413	0,0619	2,66	0,0578	0,0776	2,66	0,0578	0,0776	3,96	0,0660	0,1056	3,96	0,0660	0,1056
A11-	St. Jakob/Rosental	Staatsgrenze Karawankentunnel	9,55	0,0485	0,0728	9,55	0,0485	0,0728	13,37	0,0679	0,0912	13,37	0,0679	0,0912	20,01	0,0777	0,1242	20,01	0,0777	0,1242
A12-	Staatsgrenze Kufstein	Kufstein Nord	0,46	0,0080	0,0120	0,46	0,0080	0,0120	0,64	0,0112	0,0150	0,64	0,0112	0,0150	0,95	0,0128	0,0205	0,95	0,0128	0,0205
A12-	Kufstein Nord	Kufstein Süd	1,17	0,0205	0,0307	1,17	0,0205	0,0307	1,63	0,0287	0,0385	1,63	0,0287	0,0385	2,44	0,0328	0,0525	2,44	0,0328	0,0525
A12-	Kufstein Süd	Kirchbichl Langkampfen	1,60	0,0280	0,0420	1,60	0,0280	0,0420	2,23	0,0392	0,0526	2,23	0,0392	0,0526	3,33	0,0448	0,0716	3,33	0,0448	0,0716
A12-	Kirchbichl Langkampfen	Wörgl Ost St. Johann i. T. Brixental	1,56	0,0274	0,0411	1,56	0,0274	0,0411	2,18	0,0383	0,0515	2,18	0,0383	0,0515	3,26	0,0438	0,0701	3,26	0,0438	0,0701
A12-	Wörgl Ost St. Johann i. T. Brixental	Wörgl West	0,82	0,0144	0,0216	0,82	0,0144	0,0216	1,15	0,0202	0,0271	1,15	0,0202	0,0271	1,71	0,0231	0,0369	1,71	0,0231	0,0369
A12-	Wörgl West	Kramsach Rattenberg Brixlegg	3,51	0,0614	0,0922	3,51	0,0614	0,0922	4,90	0,0860	0,1155	4,90	0,0860	0,1155	7,31	0,0983	0,1573	7,31	0,0983	0,1573
A12-	Kramsach Rattenberg Brixlegg	Wiesing Achensee Zillertal	2,15	0,0377	0,0566	2,15	0,0377	0,0566	3,01	0,0528	0,0709	3,01	0,0528	0,0709	4,48	0,0603	0,0965	4,48	0,0603	0,0965
A12-	Wiesing Achensee Zillertal	Jenbach	0,85	0,0149	0,0224	0,85	0,0149	0,0224	1,19	0,0209	0,0280	1,19	0,0209	0,0280	1,77	0,0239	0,0382	1,77	0,0239	0,0382
A12-	Jenbach	Schwaz	1,88	0,0329	0,0494	1,88	0,0329	0,0494	2,63	0,0461	0,0619	2,63	0,0461	0,0619	3,91	0,0526	0,0842	3,91	0,0526	0,0842
A12-	Schwaz	Vomp	1,08	0,0188	0,0282	1,08	0,0188	0,0282	1,50	0,0263	0,0354	1,50	0,0263	0,0354	2,24	0,0301	0,0482	2,24	0,0301	0,0482
A12-	Vomp	Wattens	2,22	0,0388	0,0582	2,22	0,0388	0,0582	3,09	0,0543	0,0729	3,09	0,0543	0,0729	4,61	0,0620	0,0993	4,61	0,0620	0,0993
A12-	Wattens	Hall/Tirol Mitte	1,96	0,0344	0,0516	1,96	0,0344	0,0516	2,74	0,0481	0,0646	2,74	0,0481	0,0646	4,09	0,0550	0,0880	4,09	0,0550	0,0880
A12-	Hall/Tirol Mitte	Hall/Tirol West	0,79	0,0138	0,0207	0,79	0,0138	0,0207	1,10	0,0194	0,0260	1,10	0,0194	0,0260	1,64	0,0221	0,0354	1,64	0,0221	0,0354
A12-	Hall/Tirol West	A12 Innsbruck Ost	0,87	0,0153	0,0229	0,87	0,0153	0,0229	1,22	0,0214	0,0287	1,22	0,0214	0,0287	1,82	0,0244	0,0391	1,82	0,0244	0,0391
A12-	A12 Innsbruck Ost	Innsbruck Mitte	0,57	0,0105	0,0158	0,57	0,0105	0,0158	0,80	0,0148	0,0198	0,80	0,0148	0,0198	1,19	0,0169	0,0270	1,19	0,0169	0,0270
A12-	Innsbruck Mitte	A12 Innsbruck West	0,74	0,0160	0,0240	0,74	0,0160	0,0240	1,03	0,0224	0,0301	1,03	0,0224	0,0301	1,54	0,0256	0,0410	1,54	0,0256	0,0410
A12-	A12 Innsbruck West	Innsbruck Kranebitten	0,97	0,0210	0,0315	0,97	0,0210	0,0315	1,35	0,0294	0,0394	1,35	0,0294	0,0394	2,01	0,0336	0,0537	2,01	0,0336	0,0537
A12-	Innsbruck Kranebitten	Zirl Ost Garmisch Seefeld	1,12	0,0243	0,0365	1,12	0,0243	0,0365	1,57	0,0341	0,0457	1,57	0,0341	0,0457	2,34	0,0389	0,0623	2,34	0,0389	0,0623
A12-	Zirl Ost Garmisch Seefeld	Zirl West	0,70	0,0152	0,0228	0,70	0,0152	0,0228	0,98	0,0213	0,0286	0,98	0,0213	0,0286	1,46	0,0244	0,0390	1,46	0,0244	0,0390
A12-	Zirl West	Pettinau	1,26	0,0273	0,0409	1,26	0,0273	0,0409	1,76	0,0382	0,0513	1,76	0,0382	0,0513	2,62	0,0436	0,0698	2,62	0,0436	0,0698
A12-	Pettinau	Telfs Ost	1,27	0,0276	0,0413	1,27	0,0276	0,0413	1,78	0,0386	0,0518	1,78	0,0386	0,0518	2,65	0,0441	0,0706	2,65	0,0441	0,0706
A12-	Telfs Ost	Telfs West	0,62	0,0135	0,0202	0,62	0,0135	0,0202	0,87	0,0188	0,0253	0,87	0,0188	0,0253	1,29	0,0215	0,0345	1,29	0,0215	0,0345
A12-	Telfs West	Mötz Reutte	2,01	0,0435	0,0653	2,01	0,0435	0,0653	2,80	0,0609	0,0818	2,80	0,0609	0,0818	4,18	0,0696	0,1114	4,18	0,0696	0,1114
A12-	Mötz Reutte	Haiming Ötztal	2,34	0,0506	0,0759	2,34	0,0506	0,0759	3,26	0,0708	0,0951	3,26	0,0708	0,0951	4,86	0,0810	0,1295	4,86	0,0810	0,1295
A12-	Haiming Ötztal	Imst	1,86	0,0403	0,0604	1,86	0,0403	0,0604	2,60	0,0564	0,0757	2,60	0,0564	0,0757	3,87	0,0644	0,1031	3,87	0,0644	0,1031
A12-	Imst	Imst Au	0,32	0,0068	0,0102	0,32	0,0068	0,0102	0,44	0,0095	0,0128	0,44	0,0095	0,0128	0,65	0,0109	0,0175	0,65	0,0109	0,0175
A12-	Imst Au	Mils	0,68	0,0147	0,0220	0,68	0,0147	0,0220	0,94	0,0205	0,0275	0,94	0,0205	0,0275	1,41	0,0234	0,0375	1,41	0,0234	0,0375
A12-	Mils	Mils Schönwies	1,09	0,0236	0,0354	1,09	0,0236	0,0354	1,52	0,0330	0,0444	1,52	0,0330	0,0444	2,27	0,0378	0,0604	2,27	0,0378	0,0604
A12-	Mils Schönwies	KN Oberinntal	0,97	0,0209	0,0314	0,97	0,0209	0,0314	1,35	0,0293	0,0393	1,35	0,0293	0,0393	2,01	0,0334	0,0535	2,01	0,0334	0,0535
A12-	KN Oberinntal	Zams	0,25	0,0055	0,0083	0,25	0,0055	0,0083	0,35	0,0077	0,0103	0,35	0,0077	0,0103	0,53	0,0088	0,0141	0,53	0,0088	0,0141
A122	KN Oberinntal	Fließ	1,81	0,0391	0,0587	1,81														

STR-KENNZAHL	MAUTABSCHNITT VON	MAUTABSCHNITT BIS	Omnibusse / CO ₂ -Emissionsklasse 4 / EURO VI																	
			Kat. 2						Kat. 3						Kat. 4					
			Tag			Nacht			Tag			Nacht			Tag			Nacht		
			Ges	Luft Lärm	CO ₂	Ges	Luft Lärm	CO ₂	Ges	Luft Lärm	CO ₂	Ges	Luft Lärm	CO ₂	Ges	Luft Lärm	CO ₂	Ges	Luft Lärm	CO ₂
A14-	Brandnertal	Bludenz Bürs	0,36	0,0077	0,0116	0,36	0,0077	0,0116	0,50	0,0108	0,0145	0,50	0,0108	0,0145	0,74	0,0124	0,0198	0,74	0,0124	0,0198
A14-	Bludenz Bürs	Bludenz Montafon	0,51	0,0110	0,0164	0,51	0,0110	0,0164	0,70	0,0153	0,0206	0,70	0,0153	0,0206	1,05	0,0175	0,0280	1,05	0,0175	0,0280
A141	KN Bregenz	Bregenz Citytunnel	0,46	0,0100	0,0150	0,46	0,0100	0,0150	0,65	0,0140	0,0189	0,65	0,0140	0,0189	0,96	0,0160	0,0257	0,96	0,0160	0,0257
A21-	KN Steinhäusl	Hochstraß	0,76	0,0165	0,0248	0,76	0,0165	0,0248	1,07	0,0232	0,0311	1,07	0,0232	0,0311	1,59	0,0265	0,0424	1,59	0,0265	0,0424
A21-	Hochstraß	Alland	2,67	0,0578	0,0867	2,67	0,0578	0,0867	3,73	0,0809	0,1087	3,73	0,0809	0,1087	5,55	0,0925	0,1480	5,55	0,0925	0,1480
A21-	Alland	Mayerling	0,54	0,0117	0,0176	0,54	0,0117	0,0176	0,76	0,0164	0,0221	0,76	0,0164	0,0221	1,13	0,0188	0,0300	1,13	0,0188	0,0300
A21-	Mayerling	Heiligenkreuz	1,26	0,0272	0,0408	1,26	0,0272	0,0408	1,75	0,0381	0,0511	1,75	0,0381	0,0511	2,61	0,0435	0,0696	2,61	0,0435	0,0696
A21-	Heiligenkreuz	Hinterbrühl	0,70	0,0152	0,0227	0,70	0,0152	0,0227	0,98	0,0212	0,0285	0,98	0,0212	0,0285	1,45	0,0242	0,0388	1,45	0,0242	0,0388
A21-	Hinterbrühl	Gießhübl	1,31	0,0284	0,0426	1,31	0,0284	0,0426	1,83	0,0398	0,0534	1,83	0,0398	0,0534	2,73	0,0455	0,0728	2,73	0,0455	0,0728
A21-	Gießhübl	Brunn/Gebirge	1,10	0,0238	0,0357	1,10	0,0238	0,0357	1,53	0,0333	0,0447	1,53	0,0333	0,0447	2,28	0,0381	0,0609	2,28	0,0381	0,0609
A21-	Brunn/Gebirge	KN Vösendorf	0,49	0,0106	0,0159	0,49	0,0106	0,0159	0,68	0,0148	0,0199	0,68	0,0148	0,0199	1,02	0,0169	0,0271	1,02	0,0169	0,0271
A22-	KN Wien Kaisermühlen	Kaisermühlen	0,39	0,0084	0,0125	0,39	0,0084	0,0125	0,54	0,0117	0,0157	0,54	0,0117	0,0157	0,80	0,0134	0,0214	0,80	0,0134	0,0214
A22-	Kaisermühlen	Reichsbrücke	0,32	0,0069	0,0104	0,32	0,0069	0,0104	0,45	0,0097	0,0130	0,45	0,0097	0,0130	0,67	0,0111	0,0177	0,67	0,0111	0,0177
A22-	Reichsbrücke	Kagran Vienna International Center	0,12	0,0027	0,0040	0,12	0,0027	0,0040	0,17	0,0037	0,0050	0,17	0,0037	0,0050	0,26	0,0043	0,0068	0,26	0,0043	0,0068
A22-	Kagran Vienna International Center	Brigittenerbrücke	0,20	0,0043	0,0064	0,20	0,0043	0,0064	0,28	0,0060	0,0080	0,28	0,0060	0,0080	0,41	0,0068	0,0109	0,41	0,0068	0,0109
A22-	Brigittenerbrücke	Floridsdorferbrücke	0,32	0,0069	0,0104	0,32	0,0069	0,0104	0,45	0,0097	0,0130	0,45	0,0097	0,0130	0,66	0,0110	0,0177	0,66	0,0110	0,0177
A22-	Floridsdorferbrücke	KN Gürtel Nordbrücke	0,20	0,0044	0,0066	0,20	0,0044	0,0066	0,28	0,0062	0,0083	0,28	0,0062	0,0083	0,42	0,0070	0,0113	0,42	0,0070	0,0113
A22-	KN Gürtel Nordbrücke	Strebersdorf	0,70	0,0150	0,0226	0,70	0,0150	0,0226	0,97	0,0211	0,0283	0,97	0,0211	0,0283	1,44	0,0241	0,0385	1,44	0,0241	0,0385
A221	Wien Nordbrücke	KN Gürtel Nordbrücke	0,21	0,0044	0,0067	0,21	0,0044	0,0067	0,29	0,0062	0,0083	0,29	0,0062	0,0083	0,43	0,0071	0,0114	0,43	0,0071	0,0114
A221	KN Gürtel Nordbrücke	Wien Pragerstraße	0,22	0,0048	0,0072	0,22	0,0048	0,0072	0,31	0,0067	0,0090	0,31	0,0067	0,0090	0,46	0,0076	0,0122	0,46	0,0076	0,0122
A221	Wien Pragerstraße	Wien Neujedlersdorf	0,10	0,0021	0,0031	0,10	0,0021	0,0031	0,13	0,0029	0,0039	0,13	0,0029	0,0039	0,20	0,0033	0,0054	0,20	0,0033	0,0054
A221	Wien Neujedlersdorf	Brünnerstr/Shuttleworthstraße	0,25	0,0053	0,0080	0,25	0,0053	0,0080	0,34	0,0074	0,0100	0,34	0,0074	0,0100	0,51	0,0085	0,0136	0,51	0,0085	0,0136
A22-	Strebersdorf	Korneuburg Ost	1,40	0,0303	0,0455	1,40	0,0303	0,0455	1,95	0,0424	0,0570	1,95	0,0424	0,0570	2,91	0,0485	0,0776	2,91	0,0485	0,0776
A222	Strebersdorf	Wien Vohburggasse	0,17	0,0038	0,0056	0,17	0,0038	0,0056	0,24	0,0053	0,0071	0,24	0,0053	0,0071	0,36	0,0060	0,0096	0,36	0,0060	0,0096
A22-	Korneuburg Ost	KN Korneuburg	0,90	0,0196	0,0293	0,90	0,0196	0,0293	1,26	0,0274	0,0368	1,26	0,0274	0,0368	1,88	0,0313	0,0501	1,88	0,0313	0,0501
A22-	KN Korneuburg	Stockerau Ost	1,32	0,0285	0,0427	1,32	0,0285	0,0427	1,83	0,0398	0,0535	1,83	0,0398	0,0535	2,73	0,0455	0,0728	2,73	0,0455	0,0728
A22-	Stockerau Ost	Stockerau Mitte	0,52	0,0113	0,0170	0,52	0,0113	0,0170	0,73	0,0159	0,0213	0,73	0,0159	0,0213	1,09	0,0182	0,0290	1,09	0,0182	0,0290
A22-	Stockerau Mitte	KN Stockerau/West	0,45	0,0096	0,0145	0,45	0,0096	0,0145	0,62	0,0135	0,0181	0,62	0,0135	0,0181	0,92	0,0154	0,0247	0,92	0,0154	0,0247
A23-	Altmannsdorferstraße	KN Wien Inzersdorf	0,39	0,0084	0,0126	0,39	0,0084	0,0126	0,54	0,0118	0,0158	0,54	0,0118	0,0158	0,81	0,0135	0,0216	0,81	0,0135	0,0216
A23-	KN Wien Inzersdorf	Favoriten	0,98	0,0212	0,0319	0,98	0,0212	0,0319	1,37	0,0297	0,0399	1,37	0,0297	0,0399	2,04	0,0340	0,0544	2,04	0,0340	0,0544
A23-	Favoriten	KN Gürtel Landstraßer Hauptstraße	0,62	0,0133	0,0200	0,62	0,0133	0,0200	0,86	0,0186	0,0250	0,86	0,0186	0,0250	1,28	0,0213	0,0341	1,28	0,0213	0,0341
A23-	KN Gürtel Landstraßer Hauptstraße	St. Marx	0,23	0,0051	0,0076	0,23	0,0051	0,0076	0,33	0,0071	0,0095	0,33	0,0071	0,0095	0,49	0,0081	0,0129	0,49	0,0081	0,0129
A23-	St. Marx	KN Wien Prater	0,20	0,0043	0,0064	0,20	0,0043	0,0064	0,28	0,0060	0,0081	0,28	0,0060	0,0081	0,41	0,0069	0,0110	0,41	0,0069	0,0110
A23-	KN Wien Prater	Handelskai	0,44	0,0095	0,0143	0,44	0,0095	0,0143	0,61	0,0133	0,0179	0,61	0,0133	0,0179	0,91	0,0152	0,0244	0,91	0,0152	0,0244
A23-	Handelskai	KN Wien Kaisermühlen	0,20	0,0044	0,0065	0,20	0,0044	0,0065	0,28	0,0061	0,0082	0,28	0,0061	0,0082	0,42	0,0070	0,0111	0,42	0,0070	0,0111
A23-	KN Wien Kaisermühlen	Groß Enzersdorf Stadlau	0,55	0,0120	0,0179	0,55	0,0120	0,0179	0,77	0,0167	0,0225	0,77	0,0167	0,0225	1,15	0,0191	0,0306	1,15	0,0191	0,0306
A23-	Groß Enzersdorf Stadlau	Hirschstetten	0,31	0,0067	0,0101	0,31	0,0067	0,0101	0,43	0,0094	0,0126	0,43	0,0094	0,0126	0,64	0,0107	0,0172	0,64	0,0107	0,0172
A233	KN Gürtel Landstraßer Hauptstraße	Wien Gürtel	0,18	0,0039	0,0059	0,18	0,0039	0,0059	0,25	0,0055	0,0074	0,25	0,0055	0,0074	0,38	0,0063	0,0100	0,38	0,0063	0,0100
A25-	KN A1/A25 Passau Wels	Weißkirchen	2,04	0,0441	0,0661	2,04	0,0441	0,0661	2,84	0,0617	0,0829	2,84	0,0617	0,0829	4,23	0,0705	0,1128	4,23	0,0705	0,1128
A25-	Weißkirchen	Marchtrenk Wels Ost	0,73	0,0157	0,0236	0,73	0,0157	0,0236	1,01	0,0220	0,0295	1,01	0,0220	0,0295	1,51	0,0251	0,0402	1,51	0,0251	0,0402
A25-	Marchtrenk Wels Ost	ÖBB Terminal Wels	0,20	0,0042	0,0063	0,20	0,0042	0,0063	0,27	0,0059	0,0079	0,27	0,0059	0,0079	0,41	0,0068	0,0108	0,41	0,0068	0,0108
A25-	ÖBB Terminal Wels	Wels Nord	0,94	0,0203	0,0304	0,94	0,0203	0,0304	1,31	0,0284	0,0381	1,31	0,0284	0,0381	1,94	0,0324	0,0519	1,94	0,0324	0,0519
A25-	Wels Nord	KN Wels	0,67	0,0144	0,0216	0,67	0,0144	0,0216	0,93	0,0202	0,0271	0,93	0,0202	0,0271	1,38	0,0231	0,0369	1,38	0,0231	0,0369
S01-	KN Vösendorf	Vorarlberger Allee	0,49	0,0107	0,0160	0,49	0,0107	0,0160	0,69	0,0150	0,0201	0,69	0,0150	0,0201	1,03	0,0171	0,0274	1,03	0,0171	0,0274
S01-	Vorarlberger Allee	Laxenburger Str.	0,26	0,0056	0,0084	0,26	0,0056	0,0084	0,36	0,0079	0,0105	0,36	0,0079	0,0105	0,54	0,0090	0,0144	0,54	0,0090	0,0144
S01-	Laxenburger Str.	Güterzentrum Wien Süd	0,32	0,0070	0,0104	0,32	0,0070	0,0104	0,45	0,0097	0,0131	0,45	0,0097	0,0131	0,67	0,0111	0,0178	0,67	0,0111	0,0178
S01-	Güterzentrum Wien Süd	Rothneusiedl	0,21	0,0045	0,0068	0,21	0,0045	0,0068	0,29	0,0063	0,0085	0,29	0,0063	0,0085	0,43	0,0072	0,0116	0,43	0,0072	0,0116
S01-	Rothneusiedl	KN Rustenfeld	0,49	0,0106	0,0159	0,49	0,0106	0,0159	0,68	0,0148	0,0199	0,68	0,0148	0,0199	1,02	0,0169	0,0271	1,02	0,0169	0,0271
S01-	KN Rustenfeld	Rannersdorf	0,69	0,0148	0,0223	0,69	0,0148	0,0223	0,96	0,0208	0,0279	0,96	0,0208	0,0279	1,42	0,0237	0,0380	1,42	0,0237	0,0380
S011	KN Rustenfeld																			

STR-KENNZAHL	MAUTABSCHNITT VON	MAUTABSCHNITT BIS	Omnibusse / CO2-Emissionsklasse 4 / EURO VI																	
			Kat. 2						Kat. 3						Kat. 4					
			Tag			Nacht			Tag			Nacht			Tag			Nacht		
			Ges	Luft Lärm	CO2	Ges	Luft Lärm	CO2	Ges	Luft Lärm	CO2	Ges	Luft Lärm	CO2	Ges	Luft Lärm	CO2	Ges	Luft Lärm	CO2
S03-	Großstelzendorf	Hollabrunn Süd	1,06	0,0229	0,0344	1,06	0,0229	0,0344	1,48	0,0321	0,0431	1,48	0,0321	0,0431	2,20	0,0366	0,0586	2,20	0,0366	0,0586
S03-	Hollabrunn Süd	Hollabrunn Mitte	0,30	0,0066	0,0098	0,30	0,0066	0,0098	0,42	0,0092	0,0123	0,42	0,0092	0,0123	0,63	0,0105	0,0168	0,63	0,0105	0,0168
S03-	Hollabrunn Mitte	Hollabrunn Nord	0,69	0,0149	0,0223	0,69	0,0149	0,0223	0,96	0,0208	0,0279	0,96	0,0208	0,0279	1,43	0,0238	0,0380	1,43	0,0238	0,0380
S03-	Hollabrunn Nord	Wullersdorf	1,32	0,0285	0,0427	1,32	0,0285	0,0427	1,84	0,0399	0,0535	1,84	0,0399	0,0535	2,73	0,0456	0,0729	2,73	0,0456	0,0729
S03-	Wullersdorf	Guntersdorf	0,91	0,0197	0,0296	0,91	0,0197	0,0296	1,27	0,0276	0,0371	1,27	0,0276	0,0371	1,89	0,0316	0,0505	1,89	0,0316	0,0505
S04-	KN Mattersburg	Sigleß	0,55	0,0118	0,0178	0,55	0,0118	0,0178	0,76	0,0166	0,0223	0,76	0,0166	0,0223	1,14	0,0189	0,0303	1,14	0,0189	0,0303
S04-	Sigleß	Bad Sauerbrunn	1,28	0,0277	0,0415	1,28	0,0277	0,0415	1,78	0,0387	0,0520	1,78	0,0387	0,0520	2,66	0,0443	0,0708	2,66	0,0443	0,0708
S04-	Bad Sauerbrunn	Neudörfel	0,54	0,0116	0,0174	0,54	0,0116	0,0174	0,75	0,0163	0,0219	0,75	0,0163	0,0219	1,12	0,0186	0,0298	1,12	0,0186	0,0298
S04-	Neudörfel	Wr.Neustadt Ost	0,56	0,0122	0,0183	0,56	0,0122	0,0183	0,78	0,0170	0,0229	0,78	0,0170	0,0229	1,17	0,0195	0,0312	1,17	0,0195	0,0312
S04-	Wr.Neustadt Ost	Katzelsdorf	0,26	0,0057	0,0086	0,26	0,0057	0,0086	0,37	0,0080	0,0107	0,37	0,0080	0,0107	0,55	0,0091	0,0146	0,55	0,0091	0,0146
S04-	Katzelsdorf	Lanzenkirchen	0,22	0,0048	0,0072	0,22	0,0048	0,0072	0,31	0,0067	0,0090	0,31	0,0067	0,0090	0,46	0,0076	0,0122	0,46	0,0076	0,0122
S04-	Lanzenkirchen	Wr.Neustadt Süd	0,20	0,0042	0,0063	0,20	0,0042	0,0063	0,27	0,0059	0,0080	0,27	0,0059	0,0080	0,41	0,0068	0,0108	0,41	0,0068	0,0108
S04-	Wr.Neustadt Süd	KN Wr. Neustadt	0,32	0,0070	0,0105	0,32	0,0070	0,0105	0,45	0,0098	0,0132	0,45	0,0098	0,0132	0,67	0,0112	0,0179	0,67	0,0112	0,0179
S05-	KN Stockerau/West	Tulln	2,23	0,0483	0,0725	2,23	0,0483	0,0725	3,11	0,0676	0,0908	3,11	0,0676	0,0908	4,64	0,0773	0,1236	4,64	0,0773	0,1236
S05-	Tulln	Königsbrunn / Wagram	2,77	0,0600	0,0900	2,77	0,0600	0,0900	3,87	0,0840	0,1128	3,87	0,0840	0,1128	5,76	0,0960	0,1537	5,76	0,0960	0,1537
S05-	Königsbrunn / Wagram	Kirchberg/Wagram	0,75	0,0161	0,0242	0,75	0,0161	0,0242	1,04	0,0226	0,0303	1,04	0,0226	0,0303	1,55	0,0258	0,0413	1,55	0,0258	0,0413
S05-	Kirchberg/Wagram	Fels / Wagram	0,56	0,0121	0,0181	0,56	0,0121	0,0181	0,78	0,0169	0,0227	0,78	0,0169	0,0227	1,16	0,0193	0,0309	1,16	0,0193	0,0309
S05-	Fels / Wagram	Grafenwörth	1,29	0,0278	0,0417	1,29	0,0278	0,0417	1,79	0,0389	0,0523	1,79	0,0389	0,0523	2,67	0,0445	0,0712	2,67	0,0445	0,0712
S05-	Grafenwörth	Jettsdorf	0,57	0,0124	0,0187	0,57	0,0124	0,0187	0,80	0,0174	0,0234	0,80	0,0174	0,0234	1,19	0,0199	0,0318	1,19	0,0199	0,0318
S06-	KN Seebenstein	Neunkirchen	0,88	0,0190	0,0285	0,88	0,0190	0,0285	1,22	0,0266	0,0357	1,22	0,0266	0,0357	1,82	0,0304	0,0486	1,82	0,0304	0,0486
S06-	Neunkirchen	Gloggnitz	2,81	0,0609	0,0913	2,81	0,0609	0,0913	3,92	0,0852	0,1144	3,92	0,0852	0,1144	5,84	0,0974	0,1558	5,84	0,0974	0,1558
S06-	Gloggnitz	Maria Schutz	1,79	0,0388	0,0582	1,79	0,0388	0,0582	2,50	0,0543	0,0729	2,50	0,0543	0,0729	3,72	0,0621	0,0993	3,72	0,0621	0,0993
S06-	Maria Schutz	Spital / Semmering	1,52	0,0329	0,0494	1,52	0,0329	0,0494	2,12	0,0461	0,0619	2,12	0,0461	0,0619	3,16	0,0527	0,0843	3,16	0,0527	0,0843
S06-	Spital / Semmering	Mürzzuschlag Ost	1,27	0,0275	0,0413	1,27	0,0275	0,0413	1,77	0,0385	0,0517	1,77	0,0385	0,0517	2,64	0,0440	0,0704	2,64	0,0440	0,0704
S06-	Mürzzuschlag Ost	Mariazell, Mürzsteg, Mürzzuschlag	1,13	0,0244	0,0366	1,13	0,0244	0,0366	1,57	0,0341	0,0458	1,57	0,0341	0,0458	2,34	0,0390	0,0624	2,34	0,0390	0,0624
S06-	Mariazell, Mürzsteg, Mürzzuschlag	Hönigsberg	0,80	0,0174	0,0261	0,80	0,0174	0,0261	1,12	0,0243	0,0327	1,12	0,0243	0,0327	1,67	0,0278	0,0445	1,67	0,0278	0,0445
S06-	Hönigsberg	Langenwang	0,44	0,0096	0,0144	0,44	0,0096	0,0144	0,62	0,0135	0,0181	0,62	0,0135	0,0181	0,92	0,0154	0,0246	0,92	0,0154	0,0246
S06-	Langenwang	Krieglach	0,53	0,0114	0,0171	0,53	0,0114	0,0171	0,74	0,0160	0,0215	0,74	0,0160	0,0215	1,10	0,0183	0,0292	1,10	0,0183	0,0292
S06-	Krieglach	Mitterdorf	1,33	0,0289	0,0433	1,33	0,0289	0,0433	1,86	0,0404	0,0543	1,86	0,0404	0,0543	2,77	0,0462	0,0739	2,77	0,0462	0,0739
S06-	Mitterdorf	Kindberg Ost	1,36	0,0294	0,0440	1,36	0,0294	0,0440	1,89	0,0411	0,0552	1,89	0,0411	0,0552	2,82	0,0470	0,0751	2,82	0,0470	0,0751
S06-	Kindberg Ost	Kindberg West	0,29	0,0063	0,0095	0,29	0,0063	0,0095	0,41	0,0088	0,0118	0,41	0,0088	0,0118	0,60	0,0101	0,0161	0,60	0,0101	0,0161
S06-	Kindberg West	Kindbergdörfel	0,29	0,0063	0,0094	0,29	0,0063	0,0094	0,41	0,0088	0,0118	0,41	0,0088	0,0118	0,60	0,0101	0,0161	0,60	0,0101	0,0161
S06-	Kindbergdörfel	Allerheiligen Mürzhofen	0,66	0,0142	0,0213	0,66	0,0142	0,0213	0,91	0,0199	0,0267	0,91	0,0199	0,0267	1,36	0,0227	0,0363	1,36	0,0227	0,0363
S06-	Allerheiligen Mürzhofen	St. Marein	0,98	0,0213	0,0320	0,98	0,0213	0,0320	1,37	0,0298	0,0400	1,37	0,0298	0,0400	2,04	0,0341	0,0545	2,04	0,0341	0,0545
S06-	St. Marein	Kapfenberg	0,70	0,0151	0,0227	0,70	0,0151	0,0227	0,97	0,0211	0,0284	0,97	0,0211	0,0284	1,45	0,0242	0,0387	1,45	0,0242	0,0387
S06-	Kapfenberg	KN Bruck/Mur	1,30	0,0282	0,0423	1,30	0,0282	0,0423	1,82	0,0395	0,0530	1,82	0,0395	0,0530	2,71	0,0451	0,0722	2,71	0,0451	0,0722
S06-	KN Bruck/Mur	ASt Bruck/Mur West	1,12	0,0242	0,0363	1,12	0,0242	0,0363	1,56	0,0339	0,0455	1,56	0,0339	0,0455	2,32	0,0387	0,0619	2,32	0,0387	0,0619
S06-	ASt Bruck/Mur West	Niklasdorf	1,03	0,0223	0,0335	1,03	0,0223	0,0335	1,44	0,0313	0,0420	1,44	0,0313	0,0420	2,14	0,0357	0,0572	2,14	0,0357	0,0572
S06-	Niklasdorf	Leoben Ost	1,10	0,0238	0,0357	1,10	0,0238	0,0357	1,54	0,0334	0,0448	1,54	0,0334	0,0448	2,29	0,0381	0,0610	2,29	0,0381	0,0610
S06-	Leoben Ost	Leoben West	1,23	0,0267	0,0400	1,23	0,0267	0,0400	1,72	0,0374	0,0502	1,72	0,0374	0,0502	2,56	0,0427	0,0683	2,56	0,0427	0,0683
S06-	Leoben West	St. Michael	1,17	0,0253	0,0380	1,17	0,0253	0,0380	1,63	0,0355	0,0476	1,63	0,0355	0,0476	2,43	0,0405	0,0649	2,43	0,0405	0,0649
S06-	St. Michael	KN St. Michael	0,36	0,0077	0,0116	0,36	0,0077	0,0116	0,50	0,0108	0,0145	0,50	0,0108	0,0145	0,74	0,0123	0,0197	0,74	0,0123	0,0197
S07-	KN Riegersdorf	Fürstenfeld	1,99	0,0431	0,0647	1,99	0,0431	0,0647	2,78	0,0603	0,0810	2,78	0,0603	0,0810	4,14	0,0690	0,1103	4,14	0,0690	0,1103
S07-	Fürstenfeld	Rudersdorf	0,51	0,0111	0,0167	0,51	0,0111	0,0167	0,72	0,0156	0,0209	0,72	0,0156	0,0209	1,07	0,0178	0,0285	1,07	0,0178	0,0285
S07-	Rudersdorf	Dobersdorf	1,22	0,0264	0,0396	1,22	0,0264	0,0396	1,70	0,0370	0,0496	1,70	0,0370	0,0496	2,53	0,0422	0,0676	2,53	0,0422	0,0676
S10-	Unterweikersdorf	Neumarkt	1,55	0,0335	0,0502	1,55	0,0335	0,0502	2,16	0,0469	0,0630	2,16	0,0469	0,0630	3,21	0,0536	0,0857	3,21	0,0536	0,0857
S10-	Neumarkt	Kefermarkt	0,89	0,0192	0,0288	0,89	0,0192	0,0288	1,24	0,0269	0,0362	1,24	0,0269	0,0362	1,85	0,0308	0,0492	1,85	0,0308	0,0492
S10-	Kefermarkt	Freistadt / Süd	0,96	0,0207	0,0310	0,96	0,0207	0,0310	1,33	0,0290	0,0389	1,33	0,0290	0,0389	1,99	0,0331	0,0530	1,99	0,0331	0,0530
S10-	Freistadt / Süd	Grünbach Sandl	1,01	0,0219	0,0328	1,01	0,0219	0,0328	1,41	0,0306	0,0411	1,41	0,0306	0,0411	2,10	0,0350	0,0560	2,10	0,0350	0,0560
S10-	Grünbach Sandl	Freistadt / Nord	0,28	0,0060	0,0090	0,28	0,0060	0,0090	0,39											

STR-KENNZAHL	MAUTABSCHNITT VON	MAUTABSCHNITT BIS	Omnibusse / CO ₂ -Emissionsklasse 4 / EURO VI																	
			Kat. 2						Kat. 3						Kat. 4					
			Tag			Nacht			Tag			Nacht			Tag			Nacht		
Ges	Luft Lärm	CO ₂	Ges	Luft Lärm	CO ₂	Ges	Luft Lärm	CO ₂	Ges	Luft Lärm	CO ₂	Ges	Luft Lärm	CO ₂	Ges	Luft Lärm	CO ₂			
S31-	Neutal	Stoob Süd	0,84	0,0182	0,0272	0,84	0,0182	0,0272	1,17	0,0254	0,0341	1,17	0,0254	0,0341	1,74	0,0291	0,0465	1,74	0,0291	0,0465
S31-	Stoob Süd	Oberpullendorf	0,92	0,0198	0,0297	0,92	0,0198	0,0297	1,28	0,0278	0,0373	1,28	0,0278	0,0373	1,90	0,0317	0,0508	1,90	0,0317	0,0508
S33-	KN St. Pölten	St. Pölten Ost	0,50	0,0108	0,0161	0,50	0,0108	0,0161	0,69	0,0151	0,0202	0,69	0,0151	0,0202	1,03	0,0172	0,0275	1,03	0,0172	0,0275
S33-	St. Pölten Ost	St. Pölten Nord	0,88	0,0190	0,0285	0,88	0,0190	0,0285	1,23	0,0266	0,0357	1,23	0,0266	0,0357	1,83	0,0304	0,0487	1,83	0,0304	0,0487
S33-	St. Pölten Nord	Herzogenburg Süd	0,93	0,0201	0,0302	0,93	0,0201	0,0302	1,30	0,0282	0,0379	1,30	0,0282	0,0379	1,93	0,0322	0,0515	1,93	0,0322	0,0515
S33-	Herzogenburg Süd	Herzogenburg Stadt	0,50	0,0108	0,0161	0,50	0,0108	0,0161	0,69	0,0151	0,0202	0,69	0,0151	0,0202	1,03	0,0172	0,0275	1,03	0,0172	0,0275
S33-	Herzogenburg Stadt	Herzogenburg Nord	0,28	0,0060	0,0089	0,28	0,0060	0,0089	0,38	0,0083	0,0112	0,38	0,0083	0,0112	0,57	0,0095	0,0153	0,57	0,0095	0,0153
S33-	Herzogenburg Nord	Traismauer Süd	1,34	0,0290	0,0435	1,34	0,0290	0,0435	1,87	0,0406	0,0545	1,87	0,0406	0,0545	2,78	0,0464	0,0743	2,78	0,0464	0,0743
S33-	Traismauer Süd	Traismauer Nord	0,68	0,0148	0,0221	0,68	0,0148	0,0221	0,95	0,0207	0,0277	0,95	0,0207	0,0277	1,42	0,0236	0,0378	1,42	0,0236	0,0378
S33-	Traismauer Nord	Jettsdorf	1,15	0,0249	0,0374	1,15	0,0249	0,0374	1,61	0,0349	0,0468	1,61	0,0349	0,0468	2,39	0,0399	0,0638	2,39	0,0399	0,0638
S35-	KN Bruck/Mur	Pernegg	1,41	0,0305	0,0457	1,41	0,0305	0,0457	1,96	0,0426	0,0572	1,96	0,0426	0,0572	2,92	0,0487	0,0780	2,92	0,0487	0,0780
S35-	Pernegg	Mixnitz/Mautstatt	1,02	0,0221	0,0332	1,02	0,0221	0,0332	1,43	0,0310	0,0416	1,43	0,0310	0,0416	2,13	0,0354	0,0567	2,13	0,0354	0,0567
S35-	Mixnitz/Mautstatt	Röthelstein	1,23	0,0266	0,0398	1,23	0,0266	0,0398	1,71	0,0372	0,0499	1,71	0,0372	0,0499	2,55	0,0425	0,0680	2,55	0,0425	0,0680
S35-	Röthelstein	Laufnitzdorf	0,59	0,0128	0,0192	0,59	0,0128	0,0192	0,83	0,0179	0,0241	0,83	0,0179	0,0241	1,23	0,0205	0,0328	1,23	0,0205	0,0328
S35-	Laufnitzdorf	Rothleiten	0,67	0,0145	0,0218	0,67	0,0145	0,0218	0,94	0,0204	0,0273	0,94	0,0204	0,0273	1,40	0,0233	0,0372	1,40	0,0233	0,0372
S35-	Rothleiten	Frohnleiten Nord	0,42	0,0091	0,0136	0,42	0,0091	0,0136	0,58	0,0127	0,0170	0,58	0,0127	0,0170	0,87	0,0145	0,0232	0,87	0,0145	0,0232
S35-	Frohnleiten Nord	Frohnleiten	0,19	0,0042	0,0063	0,19	0,0042	0,0063	0,27	0,0059	0,0079	0,27	0,0059	0,0079	0,40	0,0067	0,0107	0,40	0,0067	0,0107
S35-	Frohnleiten	Badl Peggau	1,30	0,0281	0,0422	1,30	0,0281	0,0422	1,81	0,0393	0,0528	1,81	0,0393	0,0528	2,70	0,0450	0,0719	2,70	0,0450	0,0719
S35-	Badl Peggau	Peggau Mitte	0,43	0,0094	0,0141	0,43	0,0094	0,0141	0,61	0,0132	0,0177	0,61	0,0132	0,0177	0,90	0,0150	0,0241	0,90	0,0150	0,0241
S35-	Peggau Mitte	KN Peggau Deutschfeistritz	0,90	0,0196	0,0294	0,90	0,0196	0,0294	1,26	0,0274	0,0368	1,26	0,0274	0,0368	1,88	0,0313	0,0501	1,88	0,0313	0,0501
S36-	KN St. Michael	St. Stefan ob Leoben	0,75	0,0161	0,0242	0,75	0,0161	0,0242	1,04	0,0226	0,0303	1,04	0,0226	0,0303	1,55	0,0258	0,0413	1,55	0,0258	0,0413
S36-	St. Stefan ob Leoben	Kraubath	0,80	0,0173	0,0260	0,80	0,0173	0,0260	1,12	0,0243	0,0326	1,12	0,0243	0,0326	1,66	0,0277	0,0444	1,66	0,0277	0,0444
S36-	Kraubath	Feistritz St. Lorenzen	1,41	0,0304	0,0457	1,41	0,0304	0,0457	1,96	0,0426	0,0572	1,96	0,0426	0,0572	2,92	0,0487	0,0779	2,92	0,0487	0,0779
S36-	Feistritz St. Lorenzen	Knittelfeld Ost	1,61	0,0349	0,0524	1,61	0,0349	0,0524	2,25	0,0489	0,0657	2,25	0,0489	0,0657	3,35	0,0559	0,0894	3,35	0,0559	0,0894
S36-	Knittelfeld Ost	Knittelfeld West	0,68	0,0148	0,0222	0,68	0,0148	0,0222	0,96	0,0207	0,0279	0,96	0,0207	0,0279	1,42	0,0237	0,0379	1,42	0,0237	0,0379
S36-	Knittelfeld West	Zeltweg Ost Spielberg	0,21	0,0046	0,0069	0,21	0,0046	0,0069	0,30	0,0065	0,0087	0,30	0,0065	0,0087	0,44	0,0074	0,0118	0,44	0,0074	0,0118
S36-	Zeltweg Ost Spielberg	Zeltweg West	1,39	0,0301	0,0452	1,39	0,0301	0,0452	1,94	0,0421	0,0566	1,94	0,0421	0,0566	2,89	0,0482	0,0771	2,89	0,0482	0,0771
S36-	Zeltweg West	Judenburg Ost Fohnsdorf	0,70	0,0151	0,0227	0,70	0,0151	0,0227	0,98	0,0212	0,0285	0,98	0,0212	0,0285	1,45	0,0242	0,0387	1,45	0,0242	0,0387
S36-	Judenburg Ost Fohnsdorf	Judenburg West	1,09	0,0235	0,0352	1,09	0,0235	0,0352	1,51	0,0329	0,0441	1,51	0,0329	0,0441	2,25	0,0376	0,0601	2,25	0,0376	0,0601
S36-	As B317 Ost	St. Georgen Ost	0,11	0,0025	0,0037	0,11	0,0025	0,0037	0,16	0,0034	0,0046	0,16	0,0034	0,0046	0,24	0,0039	0,0063	0,24	0,0039	0,0063
S36-	St. Georgen Ost	St. Georgen West	0,21	0,0045	0,0068	0,21	0,0045	0,0068	0,29	0,0064	0,0085	0,29	0,0064	0,0085	0,44	0,0073	0,0116	0,44	0,0073	0,0116
S36-	St. Georgen West	Unzmarkt Ost	0,85	0,0184	0,0276	0,85	0,0184	0,0276	1,19	0,0257	0,0346	1,19	0,0257	0,0346	1,76	0,0294	0,0471	1,76	0,0294	0,0471
S36-	Unzmarkt Ost	Unzmarkt West	0,32	0,0069	0,0104	0,32	0,0069	0,0104	0,45	0,0097	0,0130	0,45	0,0097	0,0130	0,66	0,0111	0,0177	0,66	0,0111	0,0177
S36-	Unzmarkt West	As B317 (prov.)	0,26	0,0056	0,0084	0,26	0,0056	0,0084	0,36	0,0078	0,0105	0,36	0,0078	0,0105	0,54	0,0090	0,0143	0,54	0,0090	0,0143
S37-	St. Veit Nord / Kraig	St. Veit Mitte / Brückl	0,66	0,0142	0,0214	0,66	0,0142	0,0214	0,92	0,0199	0,0268	0,92	0,0199	0,0268	1,37	0,0228	0,0365	1,37	0,0228	0,0365
S37-	St. Veit Mitte / Brückl	St. Veit Süd	0,56	0,0121	0,0182	0,56	0,0121	0,0182	0,78	0,0169	0,0228	0,78	0,0169	0,0228	1,16	0,0194	0,0310	1,16	0,0194	0,0310
S37-	St. Veit Süd	St. Veit Industriegebiet	0,42	0,0091	0,0137	0,42	0,0091	0,0137	0,59	0,0127	0,0171	0,59	0,0127	0,0171	0,87	0,0146	0,0233	0,87	0,0146	0,0233
S37-	St. Veit Industriegebiet	Maria Saal	1,48	0,0319	0,0479	1,48	0,0319	0,0479	2,06	0,0447	0,0600	2,06	0,0447	0,0600	3,07	0,0511	0,0818	3,07	0,0511	0,0818
S37-	Maria Saal	Karnburg	0,53	0,0114	0,0171	0,53	0,0114	0,0171	0,74	0,0160	0,0214	0,74	0,0160	0,0214	1,09	0,0182	0,0292	1,09	0,0182	0,0292
S37-	Karnburg	Klagenfurt Nord	0,46	0,0100	0,0149	0,46	0,0100	0,0149	0,64	0,0139	0,0187	0,64	0,0139	0,0187	0,96	0,0159	0,0255	0,96	0,0159	0,0255
A01-	Preßbaum	Wien Auhof	3,22	0,0697	0,1045	3,22	0,0697	0,1045	4,49	0,0975	0,1309	4,49	0,0975	0,1309	6,69	0,1114	0,1783	6,69	0,1114	0,1783
A01-	KN Steinhäusl	Preßbaum	1,82	0,0394	0,0590	1,82	0,0394	0,0590	2,54	0,0551	0,0740	2,54	0,0551	0,0740	3,78	0,0630	0,1008	3,78	0,0630	0,1008
A01-	Alltengbach	KN Steinhäusl	1,07	0,0231	0,0347	1,07	0,0231	0,0347	1,49	0,0324	0,0435	1,49	0,0324	0,0435	2,22	0,0370	0,0592	2,22	0,0370	0,0592
A01-	St. Christophen	Alltengbach	1,28	0,0276	0,0414	1,28	0,0276	0,0414	1,78	0,0386	0,0519	1,78	0,0386	0,0519	2,65	0,0442	0,0706	2,65	0,0442	0,0706
A01-	Böheimkirchen	St. Christophen	1,53	0,0331	0,0496	1,53	0,0331	0,0496	2,13	0,0463	0,0622	2,13	0,0463	0,0622	3,18	0,0530	0,0847	3,18	0,0530	0,0847
A01-	KN St. Pölten	Böheimkirchen	1,50	0,0324	0,0486	1,50	0,0324	0,0486	2,09	0,0453	0,0609	2,09	0,0453	0,0609	3,11	0,0518	0,0829	3,11	0,0518	0,0829
A01-	St. Pölten Süd	KN St. Pölten	1,06	0,0230	0,0344	1,06	0,0230	0,0344	1,48	0,0322	0,0432	1,48	0,0322	0,0432	2,20	0,0367	0,0588	2,20	0,0367	0,0588
A01-	Loosdorf	St. Pölten Süd	3,68	0,0796	0,1195	3,68	0,0796	0,1195	5,14	0,1115	0,1497	5,14	0,1115	0,1497	7,64	0,1274	0,2039	7,64	0,1274	0,2039
A01-	Melk	Loosdorf	1,35	0,0292	0,0438	1,35	0,0292	0,0438	1,88	0,0409	0,0549	1,88	0,0409	0,0549	2,80	0,0467	0,0747	2,80	0,0467	0,0747
A01-	Pöchlarn	Melk	2,39	0,051																

STR-KENNZAHL	MAUTABSCHNITT VON	MAUTABSCHNITT BIS	Omnibusse / CO ₂ -Emissionsklasse 4 / EURO VI																	
			Kat. 2						Kat. 3						Kat. 4					
			Tag			Nacht			Tag			Nacht			Tag			Nacht		
			Ges	Luft Lärm	CO ₂	Ges	Luft Lärm	CO ₂	Ges	Luft Lärm	CO ₂	Ges	Luft Lärm	CO ₂	Ges	Luft Lärm	CO ₂	Ges	Luft Lärm	CO ₂
A01-	Thalgau	Mondsee	2,21	0,0478	0,0717	2,21	0,0478	0,0717	3,08	0,0669	0,0899	3,08	0,0669	0,0899	4,59	0,0765	0,1224	4,59	0,0765	0,1224
A01-	Wallersee	Thalgau	1,68	0,0364	0,0547	1,68	0,0364	0,0547	2,35	0,0510	0,0685	2,35	0,0510	0,0685	3,50	0,0583	0,0933	3,50	0,0583	0,0933
A01-	Salzburg Nord	Wallersee	1,63	0,0353	0,0529	1,63	0,0353	0,0529	2,27	0,0494	0,0663	2,27	0,0494	0,0663	3,39	0,0564	0,0903	3,39	0,0564	0,0903
A01-	Salzburg Bergheim-West	Salzburg Nord	0,37	0,0080	0,0119	0,37	0,0080	0,0119	0,51	0,0111	0,0149	0,51	0,0111	0,0149	0,76	0,0127	0,0204	0,76	0,0127	0,0204
A01-	Messe	Salzburg Bergheim-West	0,18	0,0038	0,0057	0,18	0,0038	0,0057	0,25	0,0053	0,0072	0,25	0,0053	0,0072	0,37	0,0061	0,0097	0,37	0,0061	0,0097
A01-	Salzburg Mitte Freilassing	Messe	0,23	0,0051	0,0076	0,23	0,0051	0,0076	0,33	0,0071	0,0095	0,33	0,0071	0,0095	0,49	0,0081	0,0130	0,49	0,0081	0,0130
A01-	Kleßheim	Salzburg Mitte Freilassing	0,29	0,0062	0,0093	0,29	0,0062	0,0093	0,40	0,0087	0,0117	0,40	0,0087	0,0117	0,60	0,0099	0,0159	0,60	0,0099	0,0159
A01-	Siezenheim	Kleßheim	0,40	0,0086	0,0129	0,40	0,0086	0,0129	0,56	0,0121	0,0162	0,56	0,0121	0,0162	0,83	0,0138	0,0221	0,83	0,0138	0,0221
A01-	Flughafen	Siezenheim	0,20	0,0043	0,0065	0,20	0,0043	0,0065	0,28	0,0061	0,0081	0,28	0,0061	0,0081	0,42	0,0069	0,0111	0,42	0,0069	0,0111
A01-	Wals Salzburg West	Flughafen	0,24	0,0053	0,0079	0,24	0,0053	0,0079	0,34	0,0074	0,0100	0,34	0,0074	0,0100	0,51	0,0085	0,0136	0,51	0,0085	0,0136
A01-	KN Salzburg	Wals Salzburg West	0,37	0,0079	0,0119	0,37	0,0079	0,0119	0,51	0,0111	0,0149	0,51	0,0111	0,0149	0,76	0,0127	0,0203	0,76	0,0127	0,0203
A01-	Staatsgrenze Walsberg	KN Salzburg	0,62	0,0135	0,0202	0,62	0,0135	0,0202	0,87	0,0189	0,0253	0,87	0,0189	0,0253	1,29	0,0215	0,0345	1,29	0,0215	0,0345
A02-	KN Vösendorf	KN Wien Inzersdorf	0,78	0,0169	0,0253	0,78	0,0169	0,0253	1,09	0,0236	0,0317	1,09	0,0236	0,0317	1,62	0,0270	0,0431	1,62	0,0270	0,0431
A02-	Mödling	KN Vösendorf	0,53	0,0115	0,0172	0,53	0,0115	0,0172	0,74	0,0160	0,0215	0,74	0,0160	0,0215	1,10	0,0183	0,0293	1,10	0,0183	0,0293
A02-	Wr. Neudorf	Mödling	0,51	0,0109	0,0164	0,51	0,0109	0,0164	0,70	0,0153	0,0205	0,70	0,0153	0,0205	1,05	0,0175	0,0280	1,05	0,0175	0,0280
A02-	Wr. Neudorf IZ/Süd	Wr. Neudorf	0,56	0,0120	0,0180	0,56	0,0120	0,0180	0,78	0,0168	0,0226	0,78	0,0168	0,0226	1,15	0,0192	0,0308	1,15	0,0192	0,0308
A02-	KN Guntramsdorf	Wr. Neudorf IZ/Süd	0,81	0,0175	0,0263	0,81	0,0175	0,0263	1,13	0,0245	0,0330	1,13	0,0245	0,0330	1,68	0,0280	0,0449	1,68	0,0280	0,0449
A02-	Traiskirchen	KN Guntramsdorf	0,90	0,0195	0,0293	0,90	0,0195	0,0293	1,26	0,0273	0,0367	1,26	0,0273	0,0367	1,87	0,0312	0,0500	1,87	0,0312	0,0500
A02-	Baden	Traiskirchen	0,50	0,0109	0,0163	0,50	0,0109	0,0163	0,70	0,0152	0,0204	0,70	0,0152	0,0204	1,04	0,0174	0,0278	1,04	0,0174	0,0278
A02-	Bad Vöslau	Baden	0,83	0,0179	0,0268	0,83	0,0179	0,0268	1,15	0,0250	0,0336	1,15	0,0250	0,0336	1,71	0,0286	0,0457	1,71	0,0286	0,0457
A02-	Kottingbrunn	Bad Vöslau	0,60	0,0129	0,0193	0,60	0,0129	0,0193	0,83	0,0180	0,0242	0,83	0,0180	0,0242	1,24	0,0206	0,0330	1,24	0,0206	0,0330
A02-	Leobersdorf	Kottingbrunn	0,52	0,0113	0,0170	0,52	0,0113	0,0170	0,73	0,0158	0,0213	0,73	0,0158	0,0213	1,09	0,0181	0,0290	1,09	0,0181	0,0290
A02-	Wöllersdorf	Leobersdorf	2,09	0,0451	0,0677	2,09	0,0451	0,0677	2,91	0,0632	0,0848	2,91	0,0632	0,0848	4,33	0,0722	0,1155	4,33	0,0722	0,1155
A02-	Wr. Neustadt West	Wöllersdorf	1,35	0,0293	0,0440	1,35	0,0293	0,0440	1,89	0,0410	0,0551	1,89	0,0410	0,0551	2,81	0,0469	0,0750	2,81	0,0469	0,0750
A02-	KN Wr. Neustadt	Wr. Neustadt West	0,54	0,0117	0,0176	0,54	0,0117	0,0176	0,76	0,0164	0,0221	0,76	0,0164	0,0221	1,13	0,0188	0,0300	1,13	0,0188	0,0300
A02-	KN Seebenstein	KN Wr. Neustadt	2,45	0,0531	0,0797	2,45	0,0531	0,0797	3,42	0,0743	0,0998	3,42	0,0743	0,0998	5,10	0,0850	0,1359	5,10	0,0850	0,1359
A02-	Grimmenstein	KN Seebenstein	2,09	0,0453	0,0679	2,09	0,0453	0,0679	2,92	0,0634	0,0852	2,92	0,0634	0,0852	4,35	0,0725	0,1160	4,35	0,0725	0,1160
A02-	Edlitz	Grimmenstein	0,58	0,0125	0,0188	0,58	0,0125	0,0188	0,81	0,0176	0,0236	0,81	0,0176	0,0236	1,20	0,0201	0,0321	1,20	0,0201	0,0321
A02-	Krumbach	Edlitz	1,79	0,0387	0,0581	1,79	0,0387	0,0581	2,50	0,0542	0,0728	2,50	0,0542	0,0728	3,72	0,0620	0,0991	3,72	0,0620	0,0991
A02-	Zöbern	Krumbach	0,94	0,0204	0,0307	0,94	0,0204	0,0307	1,32	0,0286	0,0384	1,32	0,0286	0,0384	1,96	0,0327	0,0523	1,96	0,0327	0,0523
A02-	Aspang	Zöbern	0,12	0,0027	0,0040	0,12	0,0027	0,0040	0,17	0,0037	0,0050	0,17	0,0037	0,0050	0,26	0,0043	0,0068	0,26	0,0043	0,0068
A02-	Schäffern	Aspang	1,49	0,0323	0,0485	1,49	0,0323	0,0485	2,09	0,0453	0,0608	2,09	0,0453	0,0608	3,10	0,0518	0,0828	3,10	0,0518	0,0828
A02-	Pinggau/Friedberg	Schäffern	1,79	0,0386	0,0580	1,79	0,0386	0,0580	2,49	0,0541	0,0726	2,49	0,0541	0,0726	3,71	0,0618	0,0989	3,71	0,0618	0,0989
A02-	Pinkafeld	Pinggau/Friedberg	1,21	0,0262	0,0393	1,21	0,0262	0,0393	1,69	0,0366	0,0492	1,69	0,0366	0,0492	2,51	0,0419	0,0670	2,51	0,0419	0,0670
A02-	Lafnitzal/Oberwart	Pinkafeld	2,52	0,0546	0,0818	2,52	0,0546	0,0818	3,52	0,0764	0,1026	3,52	0,0764	0,1026	5,24	0,0873	0,1397	5,24	0,0873	0,1397
A02-	Hartberg	Lafnitzal/Oberwart	1,00	0,0215	0,0323	1,00	0,0215	0,0323	1,39	0,0301	0,0405	1,39	0,0301	0,0405	2,07	0,0345	0,0551	2,07	0,0345	0,0551
A02-	Sebersdorf/Bad Waltersdorf	Hartberg	2,52	0,0545	0,0817	2,52	0,0545	0,0817	3,51	0,0763	0,1024	3,51	0,0763	0,1024	5,23	0,0872	0,1395	5,23	0,0872	0,1395
A02-	KN Riegersdorf	Sebersdorf/Bad Waltersdorf	2,11	0,0457	0,0686	2,11	0,0457	0,0686	2,95	0,0640	0,0859	2,95	0,0640	0,0859	4,39	0,0731	0,1170	4,39	0,0731	0,1170
A02-	Ilz Fürstenfeld	KN Riegersdorf	0,71	0,0154	0,0231	0,71	0,0154	0,0231	0,99	0,0215	0,0289	0,99	0,0215	0,0289	1,48	0,0246	0,0394	1,48	0,0246	0,0394
A02-	Sinabelkirchen	Ilz Fürstenfeld	2,60	0,0562	0,0842	2,60	0,0562	0,0842	3,62	0,0786	0,1056	3,62	0,0786	0,1056	5,39	0,0899	0,1438	5,39	0,0899	0,1438
A02-	Gleisdorf Süd	Sinabelkirchen	1,71	0,0370	0,0555	1,71	0,0370	0,0555	2,39	0,0518	0,0696	2,39	0,0518	0,0696	3,55	0,0592	0,0947	3,55	0,0592	0,0947
A02-	Gleisdorf West	Gleisdorf Süd	0,74	0,0161	0,0241	0,74	0,0161	0,0241	1,04	0,0225	0,0302	1,04	0,0225	0,0302	1,54	0,0257	0,0411	1,54	0,0257	0,0411
A02-	Laßnitzhöhe	Gleisdorf West	1,94	0,0421	0,0631	1,94	0,0421	0,0631	2,71	0,0589	0,0791	2,71	0,0589	0,0791	4,04	0,0673	0,1077	4,04	0,0673	0,1077
A02-	KN Graz Ost	Laßnitzhöhe	2,43	0,0526	0,0790	2,43	0,0526	0,0790	3,39	0,0737	0,0990	3,39	0,0737	0,0990	5,05	0,0842	0,1348	5,05	0,0842	0,1348
A02-	Graz Feldkirchen Flughafen	KN Graz Ost	0,88	0,0189	0,0284	0,88	0,0189	0,0284	1,22	0,0265	0,0356	1,22	0,0265	0,0356	1,82	0,0303	0,0485	1,82	0,0303	0,0485
A02-	KN Graz West	Graz Feldkirchen Flughafen	0,59	0,0127	0,0190	0,59	0,0127	0,0190	0,82	0,0178	0,0238	0,82	0,0178	0,0238	1,22	0,0203	0,0325	1,22	0,0203	0,0325
A02-	Unterpremstätten	KN Graz West	0,70	0,0152	0,0229	0,70	0,0152	0,0229	0,98	0,0213	0,0287	0,98	0,0213	0,0287	1,46	0,0244	0,0390	1,46	0,0244	0,0390
A02-	Lieboch	Unterpremstätten	1,09	0,0237	0,0355	1,09	0,0237	0,0355	1,53	0,0331	0,0445	1,53	0,0331	0,0445	2,27	0,0379	0,0606	2,27	0,0379	0,0606
A02-	Mooskirchen	Lieboch	1,51	0,0326	0,0490	1,51	0,0326	0,0490	2,11	0,0457	0,0614	2,11	0,0457	0,0614	3,13	0,0522	0,0836	3,13	0,0522	0,0836
A02-	Steinberg	Mooskirchen	1,56	0,0338	0,0507	1,56	0,0338	0,0507	2,18											

STR-KENNZAHL	MAUTABSCHNITT VON	MAUTABSCHNITT BIS	Omnibusse / CO2-Emissionsklasse 4 / EURO VI																	
			Kat. 2						Kat. 3						Kat. 4					
			Tag			Nacht			Tag			Nacht			Tag			Nacht		
			Ges	Luft Lärm	CO2	Ges	Luft Lärm	CO2	Ges	Luft Lärm	CO2	Ges	Luft Lärm	CO2	Ges	Luft Lärm	CO2	Ges	Luft Lärm	CO2
A03-	Münchendorf/Achau	KN Guntramsdorf	0,23	0,0050	0,0075	0,23	0,0050	0,0075	0,32	0,0070	0,0094	0,32	0,0070	0,0094	0,48	0,0080	0,0128	0,48	0,0080	0,0128
A03-	Ebreichsdorf Nord	Münchendorf/Achau	0,97	0,0211	0,0316	0,97	0,0211	0,0316	1,36	0,0295	0,0396	1,36	0,0295	0,0396	2,02	0,0337	0,0539	2,02	0,0337	0,0539
A03-	Ebreichsdorf West	Ebreichsdorf Nord	0,80	0,0172	0,0258	0,80	0,0172	0,0258	1,11	0,0241	0,0323	1,11	0,0241	0,0323	1,65	0,0275	0,0440	1,65	0,0275	0,0440
A03-	Pottendorf	Ebreichsdorf West	1,04	0,0226	0,0338	1,04	0,0226	0,0338	1,46	0,0316	0,0424	1,46	0,0316	0,0424	2,17	0,0361	0,0578	2,17	0,0361	0,0578
A03-	Hornstein	Pottendorf	1,71	0,0371	0,0556	1,71	0,0371	0,0556	2,39	0,0519	0,0697	2,39	0,0519	0,0697	3,56	0,0593	0,0948	3,56	0,0593	0,0948
A03-	Müllendorf	Hornstein	1,12	0,0243	0,0364	1,12	0,0243	0,0364	1,57	0,0340	0,0456	1,57	0,0340	0,0456	2,33	0,0388	0,0622	2,33	0,0388	0,0622
A03-	KN Eisenstadt	Müllendorf	0,94	0,0203	0,0304	0,94	0,0203	0,0304	1,31	0,0284	0,0382	1,31	0,0284	0,0382	1,95	0,0325	0,0520	1,95	0,0325	0,0520
A031	Siegendorf	KN Eisenstadt	0,74	0,0160	0,0240	0,74	0,0160	0,0240	1,03	0,0224	0,0301	1,03	0,0224	0,0301	1,54	0,0256	0,0410	1,54	0,0256	0,0410
A041	KN Wien Prater	Stadionbrücke	0,14	0,0029	0,0044	0,14	0,0029	0,0044	0,19	0,0041	0,0055	0,19	0,0041	0,0055	0,28	0,0047	0,0075	0,28	0,0047	0,0075
A04-	Wien Simmeringer Haide	KN Wien Prater	0,94	0,0203	0,0304	0,94	0,0203	0,0304	1,31	0,0284	0,0381	1,31	0,0284	0,0381	1,95	0,0324	0,0519	1,95	0,0324	0,0519
A04-	KN Schwchat	Wien Simmeringer Haide	0,84	0,0182	0,0273	0,84	0,0182	0,0273	1,17	0,0255	0,0342	1,17	0,0255	0,0342	1,75	0,0291	0,0466	1,75	0,0291	0,0466
A04-	Flughafen Wien Schwchat	KN Schwchat	1,22	0,0263	0,0394	1,22	0,0263	0,0394	1,70	0,0368	0,0494	1,70	0,0368	0,0494	2,52	0,0421	0,0673	2,52	0,0421	0,0673
A04-	Fischamend	Flughafen Wien Schwchat	1,36	0,0294	0,0442	1,36	0,0294	0,0442	1,90	0,0412	0,0553	1,90	0,0412	0,0553	2,83	0,0471	0,0754	2,83	0,0471	0,0754
A04-	Bruck/Leitha West	Fischamend	2,98	0,0646	0,0968	2,98	0,0646	0,0968	4,16	0,0904	0,1214	4,16	0,0904	0,1214	6,20	0,1033	0,1653	6,20	0,1033	0,1653
A04-	Bruck/Leitha Ost	Bruck/Leitha West	0,99	0,0214	0,0322	0,99	0,0214	0,0322	1,38	0,0300	0,0403	1,38	0,0300	0,0403	2,06	0,0343	0,0549	2,06	0,0343	0,0549
A04-	KN Bruckneudorf	Bruck/Leitha Ost	0,62	0,0134	0,0201	0,62	0,0134	0,0201	0,86	0,0187	0,0251	0,86	0,0187	0,0251	1,28	0,0214	0,0342	1,28	0,0214	0,0342
A04-	Parndorf	KN Bruckneudorf	0,40	0,0086	0,0129	0,40	0,0086	0,0129	0,56	0,0121	0,0162	0,56	0,0121	0,0162	0,83	0,0138	0,0220	0,83	0,0138	0,0220
A04-	Neusiedl	Parndorf	0,77	0,0167	0,0250	0,77	0,0167	0,0250	1,07	0,0233	0,0313	1,07	0,0233	0,0313	1,60	0,0266	0,0429	1,60	0,0266	0,0429
A04-	Neusiedl/Gewerbepark	Neusiedl	0,18	0,0039	0,0058	0,18	0,0039	0,0058	0,25	0,0054	0,0073	0,25	0,0054	0,0073	0,37	0,0062	0,0099	0,37	0,0062	0,0099
A04-	Weiden/Gols	Neusiedl/Gewerbepark	1,60	0,0345	0,0518	1,60	0,0345	0,0518	2,23	0,0483	0,0649	2,23	0,0483	0,0649	3,31	0,0552	0,0884	3,31	0,0552	0,0884
A04-	Mönchhof	Weiden/Gols	1,16	0,0252	0,0378	1,16	0,0252	0,0378	1,62	0,0353	0,0474	1,62	0,0353	0,0474	2,42	0,0403	0,0645	2,42	0,0403	0,0645
A04-	Nickelsdorf	Mönchhof	1,82	0,0395	0,0592	1,82	0,0395	0,0592	2,64	0,0553	0,0742	2,64	0,0553	0,0742	3,79	0,0631	0,1010	3,79	0,0631	0,1010
A04-	Staatsgrenze Nickelsdorf	Nickelsdorf	0,32	0,0070	0,0105	0,32	0,0070	0,0105	0,45	0,0098	0,0131	0,45	0,0098	0,0131	0,67	0,0112	0,0179	0,67	0,0112	0,0179
A05-	Wolkersdorf Süd	KN Eibesbrunn	0,63	0,0136	0,0204	0,63	0,0136	0,0204	0,88	0,0190	0,0256	0,88	0,0190	0,0256	1,31	0,0218	0,0348	1,31	0,0218	0,0348
A05-	Ulrichskirchen	Wolkersdorf Süd	0,68	0,0147	0,0221	0,68	0,0147	0,0221	0,95	0,0206	0,0277	0,95	0,0206	0,0277	1,41	0,0235	0,0377	1,41	0,0235	0,0377
A05-	Wolkersdorf Nord	Ulrichskirchen	0,44	0,0096	0,0144	0,44	0,0096	0,0144	0,62	0,0135	0,0181	0,62	0,0135	0,0181	0,92	0,0154	0,0246	0,92	0,0154	0,0246
A05-	Hochleithen	Wolkersdorf Nord	0,80	0,0173	0,0259	0,80	0,0173	0,0259	1,11	0,0242	0,0324	1,11	0,0242	0,0324	1,66	0,0276	0,0442	1,66	0,0276	0,0442
A05-	Gaweinstal Mitte	Hochleithen	1,60	0,0345	0,0518	1,60	0,0345	0,0518	2,23	0,0483	0,0649	2,23	0,0483	0,0649	3,31	0,0552	0,0883	3,31	0,0552	0,0883
A05-	Gaweinstal Nord	Gaweinstal Mitte	0,42	0,0091	0,0137	0,42	0,0091	0,0137	0,59	0,0128	0,0172	0,59	0,0128	0,0172	0,88	0,0146	0,0234	0,88	0,0146	0,0234
A05-	Mistelbach Süd	Gaweinstal Nord	0,73	0,0158	0,0236	0,73	0,0158	0,0236	1,02	0,0221	0,0296	1,02	0,0221	0,0296	1,51	0,0252	0,0403	1,51	0,0252	0,0403
A05-	Mistelbach Ost / Wilfersdorf	Mistelbach Süd	1,22	0,0265	0,0397	1,22	0,0265	0,0397	1,71	0,0370	0,0497	1,71	0,0370	0,0497	2,54	0,0423	0,0677	2,54	0,0423	0,0677
A05-	Poysdorf Süd	Mistelbach Ost / Wilfersdorf	1,23	0,0267	0,0401	1,23	0,0267	0,0401	1,72	0,0374	0,0502	1,72	0,0374	0,0502	2,56	0,0427	0,0684	2,56	0,0427	0,0684
A05-	Großkrut	Poysdorf Süd	1,63	0,0352	0,0528	1,63	0,0352	0,0528	2,27	0,0493	0,0662	2,27	0,0493	0,0662	3,38	0,0564	0,0902	3,38	0,0564	0,0902
A05-	Poysdorf Nord	Großkrut	1,58	0,0343	0,0514	1,58	0,0343	0,0514	2,21	0,0480	0,0644	2,21	0,0480	0,0644	3,29	0,0548	0,0877	3,29	0,0548	0,0877
A05-	Drasenhofen West	Drasenhofen Süd	0,49	0,0106	0,0158	0,49	0,0106	0,0158	0,68	0,0148	0,0198	0,68	0,0148	0,0198	1,01	0,0169	0,0270	1,01	0,0169	0,0270
A05-	Drasenhofen Nord	Drasenhofen West	0,69	0,0149	0,0223	0,69	0,0149	0,0223	0,96	0,0208	0,0280	0,96	0,0208	0,0280	1,43	0,0238	0,0381	1,43	0,0238	0,0381
A06-	Potzneusiedl	KN Bruckneudorf	2,01	0,0434	0,0651	2,01	0,0434	0,0651	2,80	0,0608	0,0816	2,80	0,0608	0,0816	4,17	0,0694	0,1111	4,17	0,0694	0,1111
A06-	Gattendorf	Potzneusiedl	0,87	0,0188	0,0283	0,87	0,0188	0,0283	1,21	0,0264	0,0354	1,21	0,0264	0,0354	1,81	0,0301	0,0482	1,81	0,0301	0,0482
A06-	Kittsee	Gattendorf	1,46	0,0315	0,0473	1,46	0,0315	0,0473	2,03	0,0441	0,0592	2,03	0,0441	0,0592	3,02	0,0504	0,0807	3,02	0,0504	0,0807
A06-	Staatsgrenze Kittsee	Kittsee	0,74	0,0160	0,0240	0,74	0,0160	0,0240	1,03	0,0224	0,0301	1,03	0,0224	0,0301	1,54	0,0256	0,0410	1,54	0,0256	0,0410
A07-	Franzosenhausweg	KN Linz	0,52	0,0113	0,0169	0,52	0,0113	0,0169	0,73	0,0158	0,0212	0,73	0,0158	0,0212	1,08	0,0181	0,0289	1,08	0,0181	0,0289
A07-	Salzburger Straße Neue Welt	Franzosenhausweg	0,46	0,0099	0,0148	0,46	0,0099	0,0148	0,64	0,0138	0,0185	0,64	0,0138	0,0185	0,95	0,0158	0,0252	0,95	0,0158	0,0252
A07-	Muldenstraße Bindermichl	Salzburger Straße Neue Welt	0,32	0,0068	0,0103	0,32	0,0068	0,0103	0,44	0,0096	0,0129	0,44	0,0096	0,0129	0,66	0,0109	0,0175	0,66	0,0109	0,0175
A07-	Linz-Hummelhof	Muldenstraße Bindermichl	0,15	0,0033	0,0050	0,15	0,0033	0,0050	0,21	0,0046	0,0062	0,21	0,0046	0,0062	0,32	0,0053	0,0085	0,32	0,0053	0,0085
A07-	Wiener Straße	Linz-Hummelhof	0,22	0,0047	0,0070	0,22	0,0047	0,0070	0,30	0,0065	0,0088	0,30	0,0065	0,0088	0,45	0,0075	0,0120	0,45	0,0075	0,0120
A07-	VOEST	Wiener Straße	0,20	0,0043	0,0065	0,20	0,0043	0,0065	0,28	0,0061	0,0082	0,28	0,0061	0,0082	0,42	0,0069	0,0111	0,42	0,0069	0,0111
A07-	Industriezeile	VOEST	0,16	0,0034	0,0051	0,16	0,0034	0,0051	0,22	0,0048	0,0064	0,22	0,0048	0,0064	0,33	0,0054	0,0087	0,33	0,0054	0,0087
A07-	Prinz Eugenstraße	Industriezeile	0,25	0,0054	0,0081	0,25	0,0054	0,0081	0,35	0,0076	0,0102	0,35	0,0076	0,0102	0,52	0,0086	0,0138	0,52	0,0086	0,0138
A07-	Hafenstraße	Prinz Eugenstraße	0,47	0,0101	0,0152	0,47	0,0101	0,0152	0,65	0,0142	0,0190	0,65	0,0142	0,0190	0,97	0,0162	0,0259	0,97	0,0162	0,0259
A07-	Urfahr	Hafenstraße	0,18	0,0040	0,0060	0,18	0,0040	0,0060</												

STR-KENNZAHL	MAUTABSCHNITT VON	MAUTABSCHNITT BIS	Omnibusse / CO ₂ -Emissionsklasse 4 / EURO VI																	
			Kat. 2						Kat. 3						Kat. 4					
			Tag			Nacht			Tag			Nacht			Tag			Nacht		
			Ges	Luft Lärm	CO ₂	Ges	Luft Lärm	CO ₂	Ges	Luft Lärm	CO ₂	Ges	Luft Lärm	CO ₂	Ges	Luft Lärm	CO ₂	Ges	Luft Lärm	CO ₂
A09-	Rottenmann	Liezen	1,11	0,0239	0,0359	1,11	0,0239	0,0359	1,54	0,0335	0,0450	1,54	0,0335	0,0450	2,30	0,0383	0,0613	2,30	0,0383	0,0613
A09-	Trieben	Rottenmann	2,76	0,0597	0,0895	2,76	0,0597	0,0895	3,85	0,0836	0,1122	3,85	0,0836	0,1122	5,73	0,0955	0,1528	5,73	0,0955	0,1528
A09-	Treglwang	Trieben	2,24	0,0485	0,0728	2,24	0,0485	0,0728	3,13	0,0679	0,0912	3,13	0,0679	0,0912	4,66	0,0777	0,1242	4,66	0,0777	0,1242
A09-	Kalwang	Treglwang	3,01	0,0652	0,0978	3,01	0,0652	0,0978	4,21	0,0913	0,1226	4,21	0,0913	0,1226	6,26	0,1044	0,1670	6,26	0,1044	0,1670
A09-	Mautern	Kalwang	1,40	0,0304	0,0456	1,40	0,0304	0,0456	1,96	0,0425	0,0571	1,96	0,0425	0,0571	2,91	0,0486	0,0777	2,91	0,0486	0,0777
A09-	Kammern	Mautern	1,58	0,0342	0,0512	1,58	0,0342	0,0512	2,20	0,0478	0,0642	2,20	0,0478	0,0642	3,28	0,0547	0,0875	3,28	0,0547	0,0875
A09-	Traboch	Kammern	1,65	0,0357	0,0536	1,65	0,0357	0,0536	2,30	0,0500	0,0672	2,30	0,0500	0,0672	3,43	0,0572	0,0914	3,43	0,0572	0,0914
A09-	Terminal St. Michael	Traboch	0,32	0,0070	0,0105	0,32	0,0070	0,0105	0,45	0,0098	0,0132	0,45	0,0098	0,0132	0,67	0,0112	0,0180	0,67	0,0112	0,0180
A09-	KN St. Michael	Terminal St. Michael	0,61	0,0132	0,0197	0,61	0,0132	0,0197	0,85	0,0184	0,0247	0,85	0,0184	0,0247	1,26	0,0210	0,0337	1,26	0,0210	0,0337
A09-	Übelbach	KN St. Michael	12,37	0,1225	0,1837	12,37	0,1225	0,1837	17,29	0,1715	0,2302	17,29	0,1715	0,2302	25,85	0,1959	0,3135	25,85	0,1959	0,3135
A09-	KN Peggau Deutschfeistritz	Übelbach	1,87	0,0405	0,0608	1,87	0,0405	0,0608	2,61	0,0567	0,0761	2,61	0,0567	0,0761	3,89	0,0648	0,1037	3,89	0,0648	0,1037
A09-	Gratkorn Nord	KN Peggau Deutschfeistritz	0,89	0,0192	0,0288	0,89	0,0192	0,0288	1,24	0,0269	0,0361	1,24	0,0269	0,0361	1,84	0,0307	0,0491	1,84	0,0307	0,0491
A09-	Gratkorn Süd	Gratkorn Nord	0,97	0,0211	0,0316	0,97	0,0211	0,0316	1,36	0,0295	0,0396	1,36	0,0295	0,0396	2,02	0,0337	0,0540	2,02	0,0337	0,0540
A09-	Graz Nord	Gratkorn Süd	0,22	0,0047	0,0070	0,22	0,0047	0,0070	0,30	0,0065	0,0088	0,30	0,0065	0,0088	0,45	0,0075	0,0120	0,45	0,0075	0,0120
A09-	Graz Webling	Graz Nord	2,47	0,0534	0,0801	2,47	0,0534	0,0801	3,44	0,0748	0,1004	3,44	0,0748	0,1004	5,13	0,0855	0,1368	5,13	0,0855	0,1368
A09-	Seiersberg	Graz Webling	0,66	0,0142	0,0213	0,66	0,0142	0,0213	0,92	0,0199	0,0267	0,92	0,0199	0,0267	1,36	0,0227	0,0364	1,36	0,0227	0,0364
A09-	KN Graz West	Seiersberg	0,32	0,0070	0,0104	0,32	0,0070	0,0104	0,45	0,0097	0,0131	0,45	0,0097	0,0131	0,67	0,0111	0,0178	0,67	0,0111	0,0178
A09-	Schwarzlsee	KN Graz West	0,32	0,0069	0,0103	0,32	0,0069	0,0103	0,44	0,0096	0,0129	0,44	0,0096	0,0129	0,66	0,0110	0,0175	0,66	0,0110	0,0175
A09-	Schachenwald / IBC Businesscenter	Schwarzlsee	0,35	0,0077	0,0115	0,35	0,0077	0,0115	0,49	0,0107	0,0144	0,49	0,0107	0,0144	0,74	0,0123	0,0196	0,74	0,0123	0,0196
A09-	Kalsdorf	Schachenwald / IBC Businesscenter	0,36	0,0078	0,0117	0,36	0,0078	0,0117	0,50	0,0109	0,0146	0,50	0,0109	0,0146	0,75	0,0125	0,0199	0,75	0,0125	0,0199
A09-	Werndorf Terminal	Kalsdorf	0,90	0,0195	0,0293	0,90	0,0195	0,0293	1,26	0,0273	0,0367	1,26	0,0273	0,0367	1,87	0,0312	0,0499	1,87	0,0312	0,0499
A09-	Wildon	Werndorf Terminal	1,01	0,0218	0,0327	1,01	0,0218	0,0327	1,41	0,0305	0,0410	1,41	0,0305	0,0410	2,09	0,0349	0,0558	2,09	0,0349	0,0558
A09-	Hengsberg	Wildon	0,49	0,0106	0,0160	0,49	0,0106	0,0160	0,69	0,0149	0,0200	0,69	0,0149	0,0200	1,02	0,0170	0,0272	1,02	0,0170	0,0272
A09-	Lebring	Hengsberg	0,87	0,0189	0,0283	0,87	0,0189	0,0283	1,22	0,0264	0,0354	1,22	0,0264	0,0354	1,81	0,0302	0,0483	1,81	0,0302	0,0483
A09-	Leibnitz	Lebring	1,51	0,0326	0,0489	1,51	0,0326	0,0489	2,10	0,0457	0,0613	2,10	0,0457	0,0613	3,13	0,0522	0,0835	3,13	0,0522	0,0835
A09-	Vogau Straß	Leibnitz	1,84	0,0399	0,0599	1,84	0,0399	0,0599	2,57	0,0559	0,0750	2,57	0,0559	0,0750	3,83	0,0638	0,1022	3,83	0,0638	0,1022
A09-	Gersdorf	Vogau Straß	0,89	0,0194	0,0290	0,89	0,0194	0,0290	1,25	0,0271	0,0364	1,25	0,0271	0,0364	1,86	0,0310	0,0495	1,86	0,0310	0,0495
A09-	Spielfeld	Gersdorf	0,47	0,0102	0,0153	0,47	0,0102	0,0153	0,66	0,0143	0,0192	0,66	0,0143	0,0192	0,98	0,0163	0,0261	0,98	0,0163	0,0261
A09-	Staatsgrenze Spielfeld	Spielfeld	0,43	0,0093	0,0140	0,43	0,0093	0,0140	0,60	0,0130	0,0175	0,60	0,0130	0,0175	0,89	0,0149	0,0238	0,89	0,0149	0,0238
A10-	Salzburg Süd / Anif	KN Salzburg	1,74	0,0376	0,0564	1,74	0,0376	0,0564	2,43	0,0527	0,0707	2,43	0,0527	0,0707	3,61	0,0602	0,0963	3,61	0,0602	0,0963
A10-	Puch Urstein	Salzburg Süd / Anif	0,59	0,0128	0,0191	0,59	0,0128	0,0191	0,82	0,0179	0,0240	0,82	0,0179	0,0240	1,23	0,0204	0,0327	1,23	0,0204	0,0327
A10-	Hallein	Puch Urstein	1,22	0,0264	0,0395	1,22	0,0264	0,0395	1,70	0,0369	0,0495	1,70	0,0369	0,0495	2,53	0,0422	0,0675	2,53	0,0422	0,0675
A10-	Kuchl	Hallein	1,35	0,0293	0,0439	1,35	0,0293	0,0439	1,89	0,0410	0,0550	1,89	0,0410	0,0550	2,81	0,0468	0,0749	2,81	0,0468	0,0749
A10-	Golling / Abtenau	Kuchl	1,36	0,0294	0,0441	1,36	0,0294	0,0441	1,90	0,0412	0,0553	1,90	0,0412	0,0553	2,82	0,0471	0,0753	2,82	0,0471	0,0753
A10-	Paß Lueg	Golling / Abtenau	1,42	0,0307	0,0461	1,42	0,0307	0,0461	1,98	0,0430	0,0577	1,98	0,0430	0,0577	2,95	0,0491	0,0786	2,95	0,0491	0,0786
A10-	Werfen	Paß Lueg	2,02	0,0437	0,0656	2,02	0,0437	0,0656	2,82	0,0612	0,0822	2,82	0,0612	0,0822	4,20	0,0700	0,1120	4,20	0,0700	0,1120
A10-	Pfarrwerfen / Werfen	Werfen	0,26	0,0057	0,0086	0,26	0,0057	0,0086	0,37	0,0080	0,0107	0,37	0,0080	0,0107	0,55	0,0091	0,0146	0,55	0,0091	0,0146
A10-	KN Pongau	Pfarrwerfen / Werfen	0,57	0,0124	0,0186	0,57	0,0124	0,0186	0,80	0,0173	0,0233	0,80	0,0173	0,0233	1,19	0,0198	0,0317	1,19	0,0198	0,0317
A101	Bischofshofen	KN Pongau	0,85	0,0184	0,0276	0,85	0,0184	0,0276	1,19	0,0258	0,0346	1,19	0,0258	0,0346	1,77	0,0294	0,0471	1,77	0,0294	0,0471
A10-	Lammertal Hüttau	KN Pongau	2,33	0,0503	0,0755	2,33	0,0503	0,0755	3,24	0,0704	0,0946	3,24	0,0704	0,0946	4,83	0,0805	0,1288	4,83	0,0805	0,1288
A10-	F. Verbindung GH Eben	Lammertal Hüttau	0,60	0,0130	0,0194	0,60	0,0130	0,0194	0,83	0,0181	0,0243	0,83	0,0181	0,0243	1,24	0,0207	0,0332	1,24	0,0207	0,0332
A10-	Eben	F. Verbindung GH Eben	0,28	0,0060	0,0090	0,28	0,0060	0,0090	0,39	0,0084	0,0113	0,39	0,0084	0,0113	0,58	0,0096	0,0154	0,58	0,0096	0,0154
A10-	Radstadt Altenmarkt Graz	Eben	0,62	0,0133	0,0200	0,62	0,0133	0,0200	0,86	0,0187	0,0251	0,86	0,0187	0,0251	1,28	0,0213	0,0341	1,28	0,0213	0,0341
A10-	Flachau	Radstadt Altenmarkt Graz	0,86	0,0186	0,0280	0,86	0,0186	0,0280	1,20	0,0261	0,0350	1,20	0,0261	0,0350	1,79	0,0298	0,0477	1,79	0,0298	0,0477
A10-	Flachauwinkel	Flachau	3,40	0,0364	0,0545	3,40	0,0364	0,0545	4,75	0,0509	0,0683	4,75	0,0509	0,0683	7,10	0,0582	0,0931	7,10	0,0582	0,0931
A10-	Zederhaus	Flachauwinkel	8,56	0,0916	0,1374	8,56	0,0916	0,1374	11,97	0,1282	0,1722	11,97	0,1282	0,1722	17,88	0,1466	0,2345	17,88	0,1466	0,2345
A10-	St. Michael/Lungau	Zederhaus	5,65	0,0604	0,0907	5,65	0,0604	0,0907	7,90	0,0846	0,1136	7,90	0,0846	0,1136	11,80	0,0967	0,1547	11,80	0,0967	0,1547
A10-	Rennweg Katschberg	St. Michael/Lungau	4,14	0,0443	0,0665	4,14	0,0443	0,0665	5,79	0,0620	0,0833	5,79	0,0620	0,0833	8,65	0,0709	0,1134	8,65	0,0709	0,1134
A102	KN Spittal Millstätter See	Seeboden	0,45	0,0097	0,0146	0,45	0,0097	0,0146	0,63	0,0136	0,0182	0,63	0,0136	0,0182	0,93	0,0155	0,0248	0,93	0,0155	0,0248
A102	Lendorf	KN Spittal Millstätter See	0,97	0,0209	0,0314	0,97	0,0209	0,0314	1,35	0,0293</										

STR-KENNZAHL	MAUTABSCHNITT VON	MAUTABSCHNITT BIS	Omnibusse / CO2-Emissionsklasse 4 / EURO VI																	
			Kat. 2						Kat. 3						Kat. 4					
			Tag			Nacht			Tag			Nacht			Tag			Nacht		
			Ges	Luft Lärm	CO2	Ges	Luft Lärm	CO2	Ges	Luft Lärm	CO2	Ges	Luft Lärm	CO2	Ges	Luft Lärm	CO2	Ges	Luft Lärm	CO2
A12-	Innsbruck Mitte	A12 Innsbruck Ost	0,57	0,0105	0,0158	0,57	0,0105	0,0158	0,80	0,0148	0,0198	0,80	0,0148	0,0198	1,19	0,0169	0,0270	1,19	0,0169	0,0270
A12-	A12 Innsbruck West	Innsbruck Mitte	0,74	0,0160	0,0240	0,74	0,0160	0,0240	1,03	0,0224	0,0301	1,03	0,0224	0,0301	1,54	0,0256	0,0410	1,54	0,0256	0,0410
A12-	Innsbruck Kranebitten	A12 Innsbruck West	0,97	0,0210	0,0315	0,97	0,0210	0,0315	1,35	0,0294	0,0394	1,35	0,0294	0,0394	2,01	0,0336	0,0537	2,01	0,0336	0,0537
A12-	Zirl Ost Garmisch Seefeld	Innsbruck Kranebitten	1,12	0,0243	0,0365	1,12	0,0243	0,0365	1,57	0,0341	0,0457	1,57	0,0341	0,0457	2,34	0,0389	0,0623	2,34	0,0389	0,0623
A12-	Zirl West	Zirl Ost Garmisch Seefeld	0,70	0,0152	0,0228	0,70	0,0152	0,0228	0,98	0,0213	0,0286	0,98	0,0213	0,0286	1,46	0,0244	0,0390	1,46	0,0244	0,0390
A12-	Petttau	Zirl West	1,26	0,0273	0,0409	1,26	0,0273	0,0409	1,76	0,0382	0,0513	1,76	0,0382	0,0513	2,62	0,0436	0,0698	2,62	0,0436	0,0698
A12-	Telfs Ost	Petttau	1,27	0,0276	0,0413	1,27	0,0276	0,0413	1,78	0,0386	0,0518	1,78	0,0386	0,0518	2,65	0,0441	0,0706	2,65	0,0441	0,0706
A12-	Telfs West	Telfs Ost	0,62	0,0135	0,0202	0,62	0,0135	0,0202	0,87	0,0188	0,0253	0,87	0,0188	0,0253	1,29	0,0215	0,0345	1,29	0,0215	0,0345
A12-	Mötz Reutte	Telfs West	2,01	0,0435	0,0653	2,01	0,0435	0,0653	2,80	0,0609	0,0818	2,80	0,0609	0,0818	4,18	0,0696	0,1114	4,18	0,0696	0,1114
A12-	Haiming Ötztal	Mötz Reutte	2,34	0,0506	0,0759	2,34	0,0506	0,0759	3,26	0,0708	0,0951	3,26	0,0708	0,0951	4,86	0,0810	0,1295	4,86	0,0810	0,1295
A12-	Imst	Haiming Ötztal	1,86	0,0403	0,0604	1,86	0,0403	0,0604	2,60	0,0564	0,0757	2,60	0,0564	0,0757	3,87	0,0644	0,1031	3,87	0,0644	0,1031
A12-	Imst Au	Imst	0,55	0,0119	0,0178	0,55	0,0119	0,0178	0,77	0,0166	0,0223	0,77	0,0166	0,0223	1,14	0,0190	0,0304	1,14	0,0190	0,0304
A12-	Mils	Imst Au	0,44	0,0096	0,0144	0,44	0,0096	0,0144	0,62	0,0134	0,0180	0,62	0,0134	0,0180	0,92	0,0153	0,0246	0,92	0,0153	0,0246
A12-	Mils Schönwies	Mils	1,09	0,0236	0,0354	1,09	0,0236	0,0354	1,52	0,0330	0,0444	1,52	0,0330	0,0444	2,27	0,0378	0,0604	2,27	0,0378	0,0604
A12-	KN Oberinntal	Mils Schönwies	0,97	0,0209	0,0314	0,97	0,0209	0,0314	1,35	0,0293	0,0393	1,35	0,0293	0,0393	2,01	0,0334	0,0535	2,01	0,0334	0,0535
A12-	Zams	KN Oberinntal	0,25	0,0055	0,0083	0,25	0,0055	0,0083	0,35	0,0077	0,0103	0,35	0,0077	0,0103	0,53	0,0088	0,0141	0,53	0,0088	0,0141
A122	Fließ	KN Oberinntal	1,81	0,0391	0,0587	1,81	0,0391	0,0587	2,52	0,0547	0,0735	2,52	0,0547	0,0735	3,75	0,0626	0,1001	3,75	0,0626	0,1001
A13-	A13 Innsbruck Süd	A12 Innsbruck Ost	2,70	0,0230	0,0345	2,70	0,0230	0,0345	3,78	0,0322	0,0432	3,78	0,0322	0,0432	5,64	0,0368	0,0588	10,30	0,0368	0,0588
A13-	Zenzenhof	A13 Innsbruck Süd	1,07	0,0073	0,0109	1,07	0,0073	0,0109	1,50	0,0102	0,0136	1,50	0,0102	0,0136	2,24	0,0116	0,0186	4,46	0,0116	0,0186
A13-	Igls Patsch	Zenzenhof	1,98	0,0134	0,0201	1,98	0,0134	0,0201	2,77	0,0188	0,0252	2,77	0,0188	0,0252	4,15	0,0214	0,0343	8,24	0,0214	0,0343
A13-	Schönberg Stubaital	Igls Patsch	2,15	0,0145	0,0218	2,15	0,0145	0,0218	3,00	0,0203	0,0273	3,00	0,0203	0,0273	4,49	0,0232	0,0371	8,92	0,0232	0,0371
A13-	Matrei Steinach	Schönberg Stubaital	6,77	0,0458	0,0686	6,77	0,0458	0,0686	9,46	0,0641	0,0860	9,46	0,0641	0,0860	14,16	0,0732	0,1171	28,13	0,0732	0,1171
A13-	Nösslach	Matrei Steinach	5,44	0,0368	0,0552	5,44	0,0368	0,0552	7,61	0,0515	0,0692	7,61	0,0515	0,0692	11,39	0,0589	0,0942	22,63	0,0589	0,0942
A13-	Brenner-Nord	Nösslach	4,89	0,0330	0,0495	4,89	0,0330	0,0495	6,83	0,0462	0,0621	6,83	0,0462	0,0621	10,22	0,0528	0,0845	20,31	0,0528	0,0845
A13-	Staatsgrenze Brennerpass	Brenner-Nord	0,97	0,0065	0,0098	0,97	0,0065	0,0098	1,35	0,0091	0,0123	1,35	0,0091	0,0123	2,02	0,0104	0,0167	4,02	0,0104	0,0167
A131	A13 Innsbruck Süd	A12 Innsbruck West	1,71	0,0151	0,0227	1,71	0,0151	0,0227	2,39	0,0212	0,0285	2,39	0,0212	0,0285	3,57	0,0242	0,0387	6,60	0,0242	0,0387
A14-	Hörbranz Lochau	Staatsgrenze Hörbranz	0,29	0,0063	0,0095	0,29	0,0063	0,0095	0,41	0,0088	0,0119	0,41	0,0088	0,0119	0,61	0,0101	0,0161	0,61	0,0101	0,0161
A14-	KN Bregenz	Hörbranz Lochau	1,79	0,0387	0,0581	1,79	0,0387	0,0581	2,50	0,0542	0,0728	2,50	0,0542	0,0728	3,72	0,0620	0,0992	3,72	0,0620	0,0992
A14-	Lauterach Wolfurt	KN Bregenz	0,09	0,0019	0,0029	0,09	0,0019	0,0029	0,13	0,0027	0,0037	0,13	0,0027	0,0037	0,19	0,0031	0,0050	0,19	0,0031	0,0050
A14-	Wolfurt Lauterach	Lauterach Wolfurt	0,80	0,0172	0,0259	0,80	0,0172	0,0259	1,11	0,0241	0,0324	1,11	0,0241	0,0324	1,65	0,0276	0,0441	1,65	0,0276	0,0441
A14-	Dornbirn Nord Bregenzerwald	Wolfurt Lauterach	0,31	0,0067	0,0100	0,31	0,0067	0,0100	0,43	0,0093	0,0125	0,43	0,0093	0,0125	0,64	0,0107	0,0171	0,64	0,0107	0,0171
A14-	Dornbirn West	Dornbirn Nord Bregenzerwald	0,86	0,0186	0,0280	0,86	0,0186	0,0280	1,20	0,0261	0,0350	1,20	0,0261	0,0350	1,79	0,0298	0,0477	1,79	0,0298	0,0477
A14-	Dornbirn Süd	Dornbirn West	0,43	0,0093	0,0140	0,43	0,0093	0,0140	0,60	0,0130	0,0175	0,60	0,0130	0,0175	0,89	0,0149	0,0238	0,89	0,0149	0,0238
A14-	Hohenems	Dornbirn Süd	0,78	0,0169	0,0254	0,78	0,0169	0,0254	1,09	0,0237	0,0318	1,09	0,0237	0,0318	1,62	0,0270	0,0433	1,62	0,0270	0,0433
A14-	Altach Götzis	Hohenems	0,79	0,0171	0,0256	0,79	0,0171	0,0256	1,10	0,0239	0,0321	1,10	0,0239	0,0321	1,64	0,0274	0,0438	1,64	0,0274	0,0438
A14-	Götzis	Altach Götzis	0,60	0,0130	0,0196	0,60	0,0130	0,0196	0,84	0,0182	0,0245	0,84	0,0182	0,0245	1,25	0,0209	0,0334	1,25	0,0209	0,0334
A14-	Klaus Koblach	Götzis	0,52	0,0113	0,0170	0,52	0,0113	0,0170	0,73	0,0158	0,0213	0,73	0,0158	0,0213	1,09	0,0181	0,0290	1,09	0,0181	0,0290
A14-	Rankweil	Klaus Koblach	0,92	0,0199	0,0298	0,92	0,0199	0,0298	1,28	0,0279	0,0374	1,28	0,0279	0,0374	1,91	0,0318	0,0509	1,91	0,0318	0,0509
A14-	Feldkirch Frastanz	Rankweil	1,31	0,0283	0,0425	1,31	0,0283	0,0425	1,83	0,0397	0,0533	1,83	0,0397	0,0533	2,72	0,0453	0,0726	2,72	0,0453	0,0726
A14-	Nenzing Bludesch	Feldkirch Frastanz	2,07	0,0448	0,0672	2,07	0,0448	0,0672	2,89	0,0627	0,0843	2,89	0,0627	0,0843	4,30	0,0717	0,1147	4,30	0,0717	0,1147
A14-	Bludenz Nüziders	Nenzing Bludesch	1,54	0,0333	0,0499	1,54	0,0333	0,0499	2,15	0,0466	0,0625	2,15	0,0466	0,0625	3,19	0,0532	0,0852	3,19	0,0532	0,0852
A14-	Brandnertal	Bludenz Nüziders	0,21	0,0046	0,0069	0,21	0,0046	0,0069	0,30	0,0065	0,0087	0,30	0,0065	0,0087	0,44	0,0074	0,0119	0,44	0,0074	0,0119
A14-	Bludenz Bürs	Brandnertal	0,36	0,0077	0,0116	0,36	0,0077	0,0116	0,50	0,0108	0,0145	0,50	0,0108	0,0145	0,74	0,0124	0,0198	0,74	0,0124	0,0198
A14-	Bludenz Montafon	Bludenz Bürs	0,51	0,0110	0,0164	0,51	0,0110	0,0164	0,71	0,0153	0,0206	0,71	0,0153	0,0206	1,05	0,0175	0,0280	1,05	0,0175	0,0280
A141	Bregenz Citytunnel	KN Bregenz	0,46	0,0100	0,0150	0,46	0,0100	0,0150	0,65	0,0140	0,0189	0,65	0,0140	0,0189	0,96	0,0160	0,0257	0,96	0,0160	0,0257
A21-	Hochstraß	KN Steinhäusl	0,76	0,0165	0,0248	0,76	0,0165	0,0248	1,07	0,0232	0,0311	1,07	0,0232	0,0311	1,59	0,0265	0,0424	1,59	0,0265	0,0424
A21-	Alland	Hochstraß	2,67	0,0578	0,0867	2,67	0,0578	0,0867	3,73	0,0809	0,1087	3,73	0,0809	0,1087	5,55	0,0925	0,1480	5,55	0,0925	0,1480
A21-	Mayerling	Alland	0,54	0,0117	0,0176	0,54	0,0117	0,0176	0,76	0,0164	0,0221	0,76	0,0164	0,0221	1,13	0,0188	0,0300	1,13	0,0188	0,0300
A21-	Heiligenkreuz	Mayerling	1,26	0,0272	0,0408	1,26	0,0272	0,0408	1,75	0,0381	0,0511	1,75	0,0381	0,0511	2,61	0,0435	0,0696	2,61	0,0435	0,0696
A21-	Hinterbrühl	Heiligenkreuz	0,70	0,0152	0,0227	0,70	0,0152	0,0227	0,98	0,0212										

STR-KENNZAHL	MAUTABSCHNITT VON	MAUTABSCHNITT BIS	Omnibusse / CO2-Emissionsklasse 4 / EURO VI																	
			Kat. 2						Kat. 3						Kat. 4					
			Tag			Nacht			Tag			Nacht			Tag			Nacht		
			Ges	Luft Lärm	CO2	Ges	Luft Lärm	CO2	Ges	Luft Lärm	CO2	Ges	Luft Lärm	CO2	Ges	Luft Lärm	CO2	Ges	Luft Lärm	CO2
A23-	St. Marx	KN Gürtel Landstraße Hauptstraße	0,23	0,0051	0,0076	0,23	0,0051	0,0076	0,33	0,0071	0,0095	0,33	0,0071	0,0095	0,49	0,0081	0,0129	0,49	0,0081	0,0129
A23-	KN Wien Prater	St. Marx	0,20	0,0043	0,0064	0,20	0,0043	0,0064	0,28	0,0060	0,0081	0,28	0,0060	0,0081	0,41	0,0069	0,0110	0,41	0,0069	0,0110
A23-	Handelskai	KN Wien Prater	0,44	0,0095	0,0143	0,44	0,0095	0,0143	0,61	0,0133	0,0179	0,61	0,0133	0,0179	0,91	0,0152	0,0244	0,91	0,0152	0,0244
A23-	KN Wien Kaisermühlen	Handelskai	0,20	0,0044	0,0065	0,20	0,0044	0,0065	0,28	0,0061	0,0082	0,28	0,0061	0,0082	0,42	0,0070	0,0111	0,42	0,0070	0,0111
A23-	Groß Enzersdorf Stadlau	KN Wien Kaisermühlen	0,55	0,0120	0,0179	0,55	0,0120	0,0179	0,77	0,0167	0,0225	0,77	0,0167	0,0225	1,15	0,0191	0,0306	1,15	0,0191	0,0306
A23-	Hirschstetten	Groß Enzersdorf Stadlau	0,31	0,0067	0,0101	0,31	0,0067	0,0101	0,43	0,0094	0,0126	0,43	0,0094	0,0126	0,64	0,0107	0,0172	0,64	0,0107	0,0172
A233	Wien Gürtel	KN Gürtel Landstraße Hauptstraße	0,18	0,0039	0,0059	0,18	0,0039	0,0059	0,25	0,0055	0,0074	0,25	0,0055	0,0074	0,38	0,0063	0,0100	0,38	0,0063	0,0100
A25-	Weißkirchen	KN A1/A25 Passau Wels	2,04	0,0441	0,0661	2,04	0,0441	0,0661	2,84	0,0617	0,0829	2,84	0,0617	0,0829	4,23	0,0705	0,1128	4,23	0,0705	0,1128
A25-	Marchtrenk Wels Ost	Weißkirchen	0,73	0,0157	0,0236	0,73	0,0157	0,0236	1,01	0,0220	0,0295	1,01	0,0220	0,0295	1,51	0,0251	0,0402	1,51	0,0251	0,0402
A25-	ÖBB Terminal Wels	Marchtrenk Wels Ost	0,20	0,0042	0,0063	0,20	0,0042	0,0063	0,27	0,0059	0,0079	0,27	0,0059	0,0079	0,41	0,0068	0,0108	0,41	0,0068	0,0108
A25-	Wels Nord	ÖBB Terminal Wels	0,94	0,0203	0,0304	0,94	0,0203	0,0304	1,31	0,0284	0,0381	1,31	0,0284	0,0381	1,94	0,0324	0,0519	1,94	0,0324	0,0519
A25-	KN Wels	Wels Nord	0,67	0,0144	0,0216	0,67	0,0144	0,0216	0,93	0,0202	0,0271	0,93	0,0202	0,0271	1,38	0,0231	0,0369	1,38	0,0231	0,0369
S01-	Vorarlberger Allee	KN Vösendorf	0,49	0,0107	0,0160	0,49	0,0107	0,0160	0,69	0,0150	0,0201	0,69	0,0150	0,0201	1,03	0,0171	0,0274	1,03	0,0171	0,0274
S01-	Laxenburger Str.	Vorarlberger Allee	0,26	0,0056	0,0084	0,26	0,0056	0,0084	0,36	0,0079	0,0105	0,36	0,0079	0,0105	0,54	0,0090	0,0144	0,54	0,0090	0,0144
S01-	Güterzentrum Wien Süd	Laxenburger Str.	0,32	0,0070	0,0104	0,32	0,0070	0,0104	0,45	0,0097	0,0131	0,45	0,0097	0,0131	0,67	0,0111	0,0178	0,67	0,0111	0,0178
S01-	Rothneusiedl	Güterzentrum Wien Süd	0,21	0,0045	0,0068	0,21	0,0045	0,0068	0,29	0,0063	0,0085	0,29	0,0063	0,0085	0,43	0,0072	0,0116	0,43	0,0072	0,0116
S01-	KN Rustenfeld	Rothneusiedl	0,49	0,0106	0,0159	0,49	0,0106	0,0159	0,68	0,0148	0,0199	0,68	0,0148	0,0199	1,02	0,0169	0,0271	1,02	0,0169	0,0271
S01-	Rannersdorf	KN Rustenfeld	0,69	0,0148	0,0223	0,69	0,0148	0,0223	0,96	0,0208	0,0279	0,96	0,0208	0,0279	1,42	0,0237	0,0380	1,42	0,0237	0,0380
S011	Leopoldsdorf (B16)	KN Rustenfeld	0,30	0,0066	0,0099	0,30	0,0066	0,0099	0,42	0,0092	0,0124	0,42	0,0092	0,0124	0,63	0,0105	0,0168	0,63	0,0105	0,0168
S01-	Schwechat Süd	Rannersdorf	0,54	0,0116	0,0174	0,54	0,0116	0,0174	0,75	0,0162	0,0218	0,75	0,0162	0,0218	1,11	0,0186	0,0297	1,11	0,0186	0,0297
S01-	Schwechat Ost	Schwechat Süd	0,31	0,0066	0,0100	0,31	0,0066	0,0100	0,43	0,0093	0,0125	0,43	0,0093	0,0125	0,64	0,0106	0,0170	0,64	0,0106	0,0170
S01-	Mannswörth	Schwechat Ost	0,32	0,0070	0,0105	0,32	0,0070	0,0105	0,45	0,0098	0,0132	0,45	0,0098	0,0132	0,67	0,0112	0,0180	0,67	0,0112	0,0180
S01-	KN Schwechat	Mannswörth	0,12	0,0026	0,0040	0,12	0,0026	0,0040	0,17	0,0037	0,0050	0,17	0,0037	0,0050	0,25	0,0042	0,0067	0,25	0,0042	0,0067
S01-	Seyring	Angerner Straße	1,14	0,0246	0,0370	1,14	0,0246	0,0370	1,59	0,0345	0,0463	1,59	0,0345	0,0463	2,36	0,0394	0,0631	2,36	0,0394	0,0631
S01-	KN Eibesbrunn	Seyring	0,95	0,0206	0,0309	0,95	0,0206	0,0309	1,33	0,0289	0,0387	1,33	0,0289	0,0387	1,98	0,0330	0,0528	1,98	0,0330	0,0528
S01-	Hagenbrunn	KN Eibesbrunn	0,75	0,0162	0,0243	0,75	0,0162	0,0243	1,05	0,0227	0,0305	1,05	0,0227	0,0305	1,56	0,0260	0,0415	1,56	0,0260	0,0415
S01-	Korneuburg Nord	Hagenbrunn	1,60	0,0347	0,0521	1,60	0,0347	0,0521	2,24	0,0486	0,0653	2,24	0,0486	0,0653	3,33	0,0555	0,0889	3,33	0,0555	0,0889
S01-	Korneuburg West	Korneuburg Nord	0,65	0,0141	0,0211	0,65	0,0141	0,0211	0,91	0,0197	0,0265	0,91	0,0197	0,0265	1,35	0,0225	0,0360	1,35	0,0225	0,0360
S01-	KN Korneuburg	Korneuburg West	0,21	0,0045	0,0067	0,21	0,0045	0,0067	0,29	0,0063	0,0084	0,29	0,0063	0,0084	0,43	0,0072	0,0115	0,43	0,0072	0,0115
S02-	Gewerbepark Stadlau	Hirschstetten	0,22	0,0048	0,0072	0,22	0,0048	0,0072	0,31	0,0068	0,0091	0,31	0,0068	0,0091	0,46	0,0077	0,0124	0,46	0,0077	0,0124
S02-	Breitenleer Straße	Gewerbepark Stadlau	0,12	0,0027	0,0040	0,12	0,0027	0,0040	0,17	0,0037	0,0050	0,17	0,0037	0,0050	0,26	0,0043	0,0068	0,26	0,0043	0,0068
S02-	Rautenweg	Breitenleer Straße	0,21	0,0044	0,0067	0,21	0,0044	0,0067	0,29	0,0062	0,0083	0,29	0,0062	0,0083	0,43	0,0071	0,0114	0,43	0,0071	0,0114
S02-	Hermann Gebauer Straße	Rautenweg	0,23	0,0049	0,0073	0,23	0,0049	0,0073	0,31	0,0068	0,0092	0,31	0,0068	0,0092	0,47	0,0078	0,0125	0,47	0,0078	0,0125
S02-	Angerner Straße	Hermann Gebauer Straße	0,82	0,0177	0,0265	0,82	0,0177	0,0265	1,14	0,0247	0,0332	1,14	0,0247	0,0332	1,70	0,0283	0,0452	1,70	0,0283	0,0452
S03-	Stockerau Nord	KN Stockerau/West	0,23	0,0050	0,0075	0,23	0,0050	0,0075	0,32	0,0070	0,0094	0,32	0,0070	0,0094	0,48	0,0080	0,0128	0,48	0,0080	0,0128
S03-	Sierndorf	Stockerau Nord	1,24	0,0268	0,0402	1,24	0,0268	0,0402	1,73	0,0375	0,0504	1,73	0,0375	0,0504	2,57	0,0429	0,0687	2,57	0,0429	0,0687
S03-	Obermallebarn	Sierndorf	0,83	0,0180	0,0270	0,83	0,0180	0,0270	1,16	0,0252	0,0339	1,16	0,0252	0,0339	1,73	0,0288	0,0461	1,73	0,0288	0,0461
S03-	Göllersdorf	Obermallebarn	1,10	0,0238	0,0357	1,10	0,0238	0,0357	1,53	0,0333	0,0447	1,53	0,0333	0,0447	2,28	0,0380	0,0609	2,28	0,0380	0,0609
S03-	Großstelzendorf	Göllersdorf	0,44	0,0095	0,0143	0,44	0,0095	0,0143	0,61	0,0133	0,0179	0,61	0,0133	0,0179	0,91	0,0152	0,0244	0,91	0,0152	0,0244
S03-	Hollabrunn Süd	Großstelzendorf	1,06	0,0229	0,0344	1,06	0,0229	0,0344	1,48	0,0321	0,0431	1,48	0,0321	0,0431	2,20	0,0366	0,0586	2,20	0,0366	0,0586
S03-	Hollabrunn Mitte	Hollabrunn Süd	0,30	0,0066	0,0098	0,30	0,0066	0,0098	0,42	0,0092	0,0123	0,42	0,0092	0,0123	0,63	0,0105	0,0168	0,63	0,0105	0,0168
S03-	Hollabrunn Nord	Hollabrunn Mitte	0,69	0,0149	0,0223	0,69	0,0149	0,0223	0,96	0,0208	0,0279	0,96	0,0208	0,0279	1,43	0,0238	0,0380	1,43	0,0238	0,0380
S03-	Wullersdorf	Hollabrunn Nord	1,32	0,0285	0,0427	1,32	0,0285	0,0427	1,84	0,0399	0,0535	1,84	0,0399	0,0535	2,73	0,0456	0,0729	2,73	0,0456	0,0729
S03-	Guntersdorf	Wullersdorf	0,91	0,0197	0,0296	0,91	0,0197	0,0296	1,27	0,0276	0,0371	1,27	0,0276	0,0371	1,89	0,0316	0,0505	1,89	0,0316	0,0505
S04-	Sigleß	KN Mattersburg	0,55	0,0118	0,0178	0,55	0,0118	0,0178	0,76	0,0166	0,0223	0,76	0,0166	0,0223	1,14	0,0189	0,0303	1,14	0,0189	0,0303
S04-	Bad Sauerbrunn	Sigleß	1,28	0,0277	0,0415	1,28	0,0277	0,0415	1,78	0,0387	0,0520	1,78	0,0387	0,0520	2,66	0,0443	0,0708	2,66	0,0443	0,0708
S04-	Neudörfel	Bad Sauerbrunn	0,54	0,0116	0,0174	0,54	0,0116	0,0174	0,75	0,0163	0,0219	0,75	0,0163	0,0219	1,12	0,0186	0,0298	1,12	0,0186	0,0298
S04-	Wr. Neustadt Ost	Neudörfel	0,56	0,0122	0,0183	0,56	0,0122	0,0183	0,78	0,0170	0,0229	0,78	0,0170	0,0229	1,17	0,0195	0,0312	1,17	0,0195	0,0312
S04-	Katzelsdorf	Wr. Neustadt Ost	0,26	0,0057	0,0086	0,26	0,0057	0,0086	0,37	0,0080	0,0107	0,37	0,0080	0,0107	0,55	0,0091	0,0146	0,55	0,0091	0,0146
S04-	Lanzenkirchen	Katzelsdorf	0,22	0,0048	0,0072	0,22	0,0048	0,0072	0,31</											

STR-KENNZAHL	MAUTABSCHNITT VON	MAUTABSCHNITT BIS	Omnibusse / CO2-Emissionsklasse 4 / EURO VI																	
			Kat. 2						Kat. 3						Kat. 4					
			Tag			Nacht			Tag			Nacht			Tag			Nacht		
			Ges	Luft Lärm	CO2	Ges	Luft Lärm	CO2	Ges	Luft Lärm	CO2	Ges	Luft Lärm	CO2	Ges	Luft Lärm	CO2	Ges	Luft Lärm	CO2
S06-	Allerheiligen Mürzhofen	Kindbergdörfel	0,66	0,0142	0,0213	0,66	0,0142	0,0213	0,91	0,0199	0,0267	0,91	0,0199	0,0267	1,36	0,0227	0,0363	1,36	0,0227	0,0363
S06-	St. Marein	Allerheiligen Mürzhofen	0,98	0,0213	0,0320	0,98	0,0213	0,0320	1,37	0,0298	0,0400	1,37	0,0298	0,0400	2,04	0,0341	0,0545	2,04	0,0341	0,0545
S06-	Kapfenberg	St. Marein	0,70	0,0151	0,0227	0,70	0,0151	0,0227	0,97	0,0211	0,0284	0,97	0,0211	0,0284	1,45	0,0242	0,0387	1,45	0,0242	0,0387
S06-	KN Bruck/Mur	Kapfenberg	1,30	0,0282	0,0423	1,30	0,0282	0,0423	1,82	0,0395	0,0530	1,82	0,0395	0,0530	2,71	0,0451	0,0722	2,71	0,0451	0,0722
S06-	ASt Bruck/Mur West	KN Bruck/Mur	1,12	0,0242	0,0363	1,12	0,0242	0,0363	1,56	0,0339	0,0455	1,56	0,0339	0,0455	2,32	0,0387	0,0619	2,32	0,0387	0,0619
S06-	Niklasdorf	ASt Bruck/Mur West	1,03	0,0223	0,0335	1,03	0,0223	0,0335	1,44	0,0313	0,0420	1,44	0,0313	0,0420	2,14	0,0357	0,0572	2,14	0,0357	0,0572
S06-	Leoben Ost	Niklasdorf	1,10	0,0238	0,0357	1,10	0,0238	0,0357	1,54	0,0334	0,0448	1,54	0,0334	0,0448	2,29	0,0381	0,0610	2,29	0,0381	0,0610
S06-	Leoben West	Leoben Ost	1,23	0,0267	0,0400	1,23	0,0267	0,0400	1,72	0,0374	0,0502	1,72	0,0374	0,0502	2,56	0,0427	0,0683	2,56	0,0427	0,0683
S06-	KN St. Michael	Leoben West	1,53	0,0330	0,0496	1,53	0,0330	0,0496	2,13	0,0463	0,0621	2,13	0,0463	0,0621	3,17	0,0529	0,0846	3,17	0,0529	0,0846
S07-	Fürstenfeld	KN Riegersdorf	1,99	0,0431	0,0647	1,99	0,0431	0,0647	2,78	0,0603	0,0810	2,78	0,0603	0,0810	4,14	0,0690	0,1103	4,14	0,0690	0,1103
S07-	Rudersdorf	Fürstenfeld	0,51	0,0111	0,0167	0,51	0,0111	0,0167	0,72	0,0156	0,0209	0,72	0,0156	0,0209	1,07	0,0178	0,0285	1,07	0,0178	0,0285
S07-	Doberndorf	Rudersdorf	1,22	0,0264	0,0396	1,22	0,0264	0,0396	1,70	0,0370	0,0496	1,70	0,0370	0,0496	2,53	0,0422	0,0676	2,53	0,0422	0,0676
S10-	Neumarkt	Unterweikersdorf	1,55	0,0335	0,0502	1,55	0,0335	0,0502	2,16	0,0469	0,0630	2,16	0,0469	0,0630	3,21	0,0536	0,0857	3,21	0,0536	0,0857
S10-	Kefermarkt	Neumarkt	0,89	0,0192	0,0288	0,89	0,0192	0,0288	1,24	0,0269	0,0362	1,24	0,0269	0,0362	1,85	0,0308	0,0492	1,85	0,0308	0,0492
S10-	Freistadt / Süd	Kefermarkt	0,96	0,0207	0,0310	0,96	0,0207	0,0310	1,33	0,0290	0,0389	1,33	0,0290	0,0389	1,99	0,0331	0,0530	1,99	0,0331	0,0530
S10-	Grünbach Sandl	Freistadt / Süd	1,01	0,0219	0,0328	1,01	0,0219	0,0328	1,41	0,0306	0,0411	1,41	0,0306	0,0411	2,10	0,0350	0,0560	2,10	0,0350	0,0560
S10-	Freistadt / Nord	Grünbach Sandl	0,28	0,0060	0,0090	0,28	0,0060	0,0090	0,39	0,0084	0,0113	0,39	0,0084	0,0113	0,58	0,0096	0,0154	0,58	0,0096	0,0154
S16-	Landeck West	Zams	1,18	0,0256	0,0384	1,18	0,0256	0,0384	1,65	0,0358	0,0481	1,65	0,0358	0,0481	2,45	0,0409	0,0655	2,45	0,0409	0,0655
S16-	Pians	Landeck West	0,76	0,0164	0,0246	0,76	0,0164	0,0246	1,06	0,0229	0,0308	1,06	0,0229	0,0308	1,57	0,0262	0,0419	1,57	0,0262	0,0419
S16-	Flirsch	Pians	1,50	0,0325	0,0487	1,50	0,0325	0,0487	2,09	0,0455	0,0610	2,09	0,0455	0,0610	3,12	0,0519	0,0831	3,12	0,0519	0,0831
S16-	Schnann am Arlberg	Flirsch	0,94	0,0204	0,0306	0,94	0,0204	0,0306	1,31	0,0285	0,0383	1,31	0,0285	0,0383	1,96	0,0326	0,0522	1,96	0,0326	0,0522
S16-	Pettneu	Schnann am Arlberg	0,68	0,0148	0,0222	0,68	0,0148	0,0222	0,96	0,0207	0,0279	0,96	0,0207	0,0279	1,42	0,0237	0,0379	1,42	0,0237	0,0379
S16-	St. Anton/Arlberg	Pettneu	0,38	0,0083	0,0124	0,38	0,0083	0,0124	0,53	0,0116	0,0155	0,53	0,0116	0,0155	0,79	0,0132	0,0211	0,79	0,0132	0,0211
S16-	Langen/Arlberg	St. Anton/Arlberg	9,54	0,0803	0,1204	9,54	0,0803	0,1204	13,34	0,1124	0,1509	13,34	0,1124	0,1509	19,94	0,1284	0,2055	19,94	0,1284	0,2055
S16-	Wald/Arlberg	Langen/Arlberg	1,22	0,0263	0,0394	1,22	0,0263	0,0394	1,70	0,0368	0,0494	1,70	0,0368	0,0494	2,52	0,0421	0,0673	2,52	0,0421	0,0673
S16-	Dalaas	Wald/Arlberg	1,38	0,0299	0,0449	1,38	0,0299	0,0449	1,93	0,0419	0,0563	1,93	0,0419	0,0563	2,87	0,0479	0,0767	2,87	0,0479	0,0767
S16-	Braz Ost	Dalaas	0,78	0,0170	0,0255	0,78	0,0170	0,0255	1,09	0,0238	0,0319	1,09	0,0238	0,0319	1,63	0,0272	0,0435	1,63	0,0272	0,0435
S16-	Braz West	Braz Ost	0,61	0,0132	0,0199	0,61	0,0132	0,0199	0,85	0,0185	0,0249	0,85	0,0185	0,0249	1,27	0,0212	0,0339	1,27	0,0212	0,0339
S16-	Bings	Braz West	0,83	0,0179	0,0269	0,83	0,0179	0,0269	1,16	0,0251	0,0337	1,16	0,0251	0,0337	1,72	0,0287	0,0459	1,72	0,0287	0,0459
S16-	Bludenz Montafon	Bings	0,39	0,0085	0,0127	0,39	0,0085	0,0127	0,55	0,0119	0,0160	0,55	0,0119	0,0160	0,82	0,0136	0,0217	0,82	0,0136	0,0217
S31-	Eisenstadt Süd	Eisenstadt Ost	0,71	0,0154	0,0231	0,71	0,0154	0,0231	0,99	0,0216	0,0289	0,99	0,0216	0,0289	1,48	0,0246	0,0394	1,48	0,0246	0,0394
S31-	Eisenstadt Mitte	Eisenstadt Süd	0,27	0,0058	0,0086	0,27	0,0058	0,0086	0,37	0,0081	0,0108	0,37	0,0081	0,0108	0,55	0,0092	0,0148	0,55	0,0092	0,0148
S31-	KN Eisenstadt	Eisenstadt Mitte	0,44	0,0095	0,0143	0,44	0,0095	0,0143	0,61	0,0133	0,0179	0,61	0,0133	0,0179	0,91	0,0152	0,0243	0,91	0,0152	0,0243
S31-	Wulkaprodersdorf	KN Eisenstadt	0,59	0,0127	0,0190	0,59	0,0127	0,0190	0,82	0,0177	0,0238	0,82	0,0177	0,0238	1,22	0,0203	0,0324	1,22	0,0203	0,0324
S31-	KN Mattersburg	Wulkaprodersdorf	1,66	0,0359	0,0539	1,66	0,0359	0,0539	2,32	0,0503	0,0676	2,32	0,0503	0,0676	3,45	0,0575	0,0920	3,45	0,0575	0,0920
S31-	Forchtenstein	KN Mattersburg	1,20	0,0260	0,0390	1,20	0,0260	0,0390	1,68	0,0364	0,0489	1,68	0,0364	0,0489	2,50	0,0416	0,0666	2,50	0,0416	0,0666
S31-	Siegggraben	Forchtenstein	1,68	0,0364	0,0545	1,68	0,0364	0,0545	2,34	0,0509	0,0683	2,34	0,0509	0,0683	3,49	0,0582	0,0931	3,49	0,0582	0,0931
S31-	Weppersdorf/Kobersdorf	Siegggraben	2,02	0,0438	0,0657	2,02	0,0438	0,0657	2,82	0,0613	0,0823	2,82	0,0613	0,0823	4,20	0,0701	0,1121	4,20	0,0701	0,1121
S31-	Weppersdorf/Markt St.Martin	Weppersdorf/Kobersdorf	0,42	0,0090	0,0135	0,42	0,0090	0,0135	0,58	0,0126	0,0169	0,58	0,0126	0,0169	0,86	0,0144	0,0230	0,86	0,0144	0,0230
S31-	Neutal	Weppersdorf/Markt St.Martin	0,96	0,0208	0,0312	0,96	0,0208	0,0312	1,34	0,0291	0,0391	1,34	0,0291	0,0391	2,00	0,0333	0,0532	2,00	0,0333	0,0532
S31-	Stoob Süd	Neutal	0,84	0,0182	0,0272	0,84	0,0182	0,0272	1,17	0,0254	0,0341	1,17	0,0254	0,0341	1,74	0,0291	0,0465	1,74	0,0291	0,0465
S31-	Oberpullendorf	Stoob Süd	0,92	0,0198	0,0297	0,92	0,0198	0,0297	1,28	0,0278	0,0373	1,28	0,0278	0,0373	1,90	0,0317	0,0508	1,90	0,0317	0,0508
S33-	St. Pölten Ost	KN St. Pölten	0,50	0,0108	0,0161	0,50	0,0108	0,0161	0,69	0,0151	0,0202	0,69	0,0151	0,0202	1,03	0,0172	0,0275	1,03	0,0172	0,0275
S33-	St. Pölten Nord	St. Pölten Ost	0,88	0,0190	0,0285	0,88	0,0190	0,0285	1,23	0,0266	0,0357	1,23	0,0266	0,0357	1,83	0,0304	0,0487	1,83	0,0304	0,0487
S33-	Herzenburg Süd	St. Pölten Nord	0,93	0,0201	0,0302	0,93	0,0201	0,0302	1,30	0,0282	0,0379	1,30	0,0282	0,0379	1,93	0,0322	0,0515	1,93	0,0322	0,0515
S33-	Herzenburg Stadt	Herzenburg Süd	0,50	0,0108	0,0161	0,50	0,0108	0,0161	0,69	0,0151	0,0202	0,69	0,0151	0,0202	1,03	0,0172	0,0275	1,03	0,0172	0,0275
S33-	Herzenburg Nord	Herzenburg Stadt	0,28	0,0060	0,0089	0,28	0,0060	0,0089	0,38	0,0083	0,0112	0,38	0,0083	0,0112	0,57	0,0095	0,0153	0,57	0,0095	0,0153
S33-	Traismauer Süd	Herzenburg Nord	1,34	0,0290	0,0435	1,34	0,0290	0,0435	1,87	0,0406	0,0545	1,87	0,0406	0,0545	2,78	0,0464	0,0743	2,78	0,0464	0,0743
S33-	Traismauer Nord	Traismauer Süd	0,68	0,0148	0,0221	0,68	0,0148	0,0221	0,95	0,0207	0,0277	0,95	0,0207	0,0277	1,42	0,0236	0,0378	1,42	0,0236	0,0378
S33-	Jettsdorf	Traismauer Nord	1,15	0,0249	0,0374	1,15	0,0249	0,0374	1,61	0,0349	0,0468	1,								

STR- KENNZAHL	MAUTABSCHNITT VON	MAUTABSCHNITT BIS	Omnibusse / CO2-Emissionsklasse 4 / EURO VI																	
			Kat. 2						Kat. 3						Kat. 4					
			Tag			Nacht			Tag			Nacht			Tag			Nacht		
			Ges	Luft Lärm	CO2	Ges	Luft Lärm	CO2	Ges	Luft Lärm	CO2	Ges	Luft Lärm	CO2	Ges	Luft Lärm	CO2	Ges	Luft Lärm	CO2
S37-	St. Veit Mitte / Brückl	St. Veit Nord / Kraig	0,66	0,0142	0,0214	0,66	0,0142	0,0214	0,92	0,0199	0,0268	0,92	0,0199	0,0268	1,37	0,0228	0,0365	1,37	0,0228	0,0365
S37-	St. Veit Süd	St. Veit Mitte / Brückl	0,56	0,0121	0,0182	0,56	0,0121	0,0182	0,78	0,0169	0,0228	0,78	0,0169	0,0228	1,16	0,0194	0,0310	1,16	0,0194	0,0310
S37-	St. Veit Industriegebiet	St. Veit Süd	0,42	0,0091	0,0137	0,42	0,0091	0,0137	0,59	0,0127	0,0171	0,59	0,0127	0,0171	0,87	0,0146	0,0233	0,87	0,0146	0,0233
S37-	Maria Saal	St. Veit Industriegebiet	1,48	0,0319	0,0479	1,48	0,0319	0,0479	2,06	0,0447	0,0600	2,06	0,0447	0,0600	3,07	0,0511	0,0818	3,07	0,0511	0,0818
S37-	Karnburg	Maria Saal	0,53	0,0114	0,0171	0,53	0,0114	0,0171	0,74	0,0160	0,0214	0,74	0,0160	0,0214	1,09	0,0182	0,0292	1,09	0,0182	0,0292
S37-	Klagenfurt Nord	Karnburg	0,46	0,0100	0,0149	0,46	0,0100	0,0149	0,64	0,0139	0,0187	0,64	0,0139	0,0187	0,96	0,0159	0,0255	0,96	0,0159	0,0255

STR-KENNZAHL	MAUTABSCHNITT VON	MAUTABSCHNITT BIS	Omnibusse / CO2-Emissionsklasse 5 / Emissionsfrei																	
			Kat. 2					Kat. 3					Kat. 4							
			Tag			Nacht			Tag			Nacht			Tag			Nacht		
			Ges	Luft Lärm	CO2	Ges	Luft Lärm	CO2	Ges	Luft Lärm	CO2	Ges	Luft Lärm	CO2	Ges	Luft Lärm	CO2	Ges	Luft Lärm	CO2
A01-	Wien Auhof	Preßbaum	0,80	0,0418	0,0000	0,80	0,0418	0,0000	1,11	0,0418	0,0000	1,11	0,0418	0,0000	1,64	0,0418	0,0000	1,64	0,0418	0,0000
A01-	Preßbaum	KN Steinhäusl	0,45	0,0236	0,0000	0,45	0,0236	0,0000	0,63	0,0236	0,0000	0,63	0,0236	0,0000	0,93	0,0236	0,0000	0,93	0,0236	0,0000
A01-	KN Steinhäusl	Altllengbach	0,27	0,0139	0,0000	0,27	0,0139	0,0000	0,37	0,0139	0,0000	0,37	0,0139	0,0000	0,55	0,0139	0,0000	0,55	0,0139	0,0000
A01-	Altllengbach	St. Christophen	0,32	0,0166	0,0000	0,32	0,0166	0,0000	0,44	0,0166	0,0000	0,44	0,0166	0,0000	0,65	0,0166	0,0000	0,65	0,0166	0,0000
A01-	St. Christophen	Böheimkirchen	0,38	0,0199	0,0000	0,38	0,0199	0,0000	0,53	0,0199	0,0000	0,53	0,0199	0,0000	0,78	0,0199	0,0000	0,78	0,0199	0,0000
A01-	Böheimkirchen	KN St. Pölten	0,37	0,0194	0,0000	0,37	0,0194	0,0000	0,52	0,0194	0,0000	0,52	0,0194	0,0000	0,76	0,0194	0,0000	0,76	0,0194	0,0000
A01-	KN St. Pölten	St. Pölten Süd	0,27	0,0138	0,0000	0,27	0,0138	0,0000	0,37	0,0138	0,0000	0,37	0,0138	0,0000	0,54	0,0138	0,0000	0,54	0,0138	0,0000
A01-	St. Pölten Süd	Loosdorf	0,92	0,0478	0,0000	0,92	0,0478	0,0000	1,27	0,0478	0,0000	1,27	0,0478	0,0000	1,88	0,0478	0,0000	1,88	0,0478	0,0000
A01-	Loosdorf	Melk	0,34	0,0175	0,0000	0,34	0,0175	0,0000	0,46	0,0175	0,0000	0,46	0,0175	0,0000	0,69	0,0175	0,0000	0,69	0,0175	0,0000
A01-	Melk	Pöchlarn	0,60	0,0310	0,0000	0,60	0,0310	0,0000	0,82	0,0310	0,0000	0,82	0,0310	0,0000	1,22	0,0310	0,0000	1,22	0,0310	0,0000
A01-	Pöchlarn	Ybbs Wieselburg	0,55	0,0286	0,0000	0,55	0,0286	0,0000	0,76	0,0286	0,0000	0,76	0,0286	0,0000	1,13	0,0286	0,0000	1,13	0,0286	0,0000
A01-	Ybbs Wieselburg	Amstetten Ost	0,50	0,0257	0,0000	0,50	0,0257	0,0000	0,68	0,0257	0,0000	0,68	0,0257	0,0000	1,01	0,0257	0,0000	1,01	0,0257	0,0000
A01-	Amstetten Ost	Amstetten West	0,78	0,0405	0,0000	0,78	0,0405	0,0000	1,07	0,0405	0,0000	1,07	0,0405	0,0000	1,59	0,0405	0,0000	1,59	0,0405	0,0000
A01-	Amstetten West	Oed	0,55	0,0284	0,0000	0,55	0,0284	0,0000	0,75	0,0284	0,0000	0,75	0,0284	0,0000	1,12	0,0284	0,0000	1,12	0,0284	0,0000
A01-	Oed	Haag	0,59	0,0307	0,0000	0,59	0,0307	0,0000	0,81	0,0307	0,0000	0,81	0,0307	0,0000	1,21	0,0307	0,0000	1,21	0,0307	0,0000
A01-	Haag	St. Valentin	0,53	0,0273	0,0000	0,53	0,0273	0,0000	0,72	0,0273	0,0000	0,72	0,0273	0,0000	1,07	0,0273	0,0000	1,07	0,0273	0,0000
A01-	St. Valentin	Enns Ost	0,22	0,0116	0,0000	0,22	0,0116	0,0000	0,31	0,0116	0,0000	0,31	0,0116	0,0000	0,46	0,0116	0,0000	0,46	0,0116	0,0000
A01-	Enns Ost	Enns West / Steyr	0,17	0,0090	0,0000	0,17	0,0090	0,0000	0,24	0,0090	0,0000	0,24	0,0090	0,0000	0,35	0,0090	0,0000	0,35	0,0090	0,0000
A01-	Enns West / Steyr	Asten St Florian	0,13	0,0070	0,0000	0,13	0,0070	0,0000	0,19	0,0070	0,0000	0,19	0,0070	0,0000	0,27	0,0070	0,0000	0,27	0,0070	0,0000
A01-	Asten St Florian	KN Linz	0,51	0,0267	0,0000	0,51	0,0267	0,0000	0,71	0,0267	0,0000	0,71	0,0267	0,0000	1,05	0,0267	0,0000	1,05	0,0267	0,0000
A01-	KN Linz	Ansfelden	0,09	0,0045	0,0000	0,09	0,0045	0,0000	0,12	0,0045	0,0000	0,12	0,0045	0,0000	0,18	0,0045	0,0000	0,18	0,0045	0,0000
A01-	Ansfelden	Traun	0,19	0,0100	0,0000	0,19	0,0100	0,0000	0,26	0,0100	0,0000	0,26	0,0100	0,0000	0,39	0,0100	0,0000	0,39	0,0100	0,0000
A01-	Traun	KN A1/A25 Passau Wels	0,09	0,0047	0,0000	0,09	0,0047	0,0000	0,12	0,0047	0,0000	0,12	0,0047	0,0000	0,18	0,0047	0,0000	0,18	0,0047	0,0000
A01-	KN A1/A25 Passau Wels	Allhaming	0,42	0,0216	0,0000	0,42	0,0216	0,0000	0,57	0,0216	0,0000	0,57	0,0216	0,0000	0,85	0,0216	0,0000	0,85	0,0216	0,0000
A01-	Allhaming	Sattledt	0,69	0,0361	0,0000	0,69	0,0361	0,0000	0,96	0,0361	0,0000	0,96	0,0361	0,0000	1,42	0,0361	0,0000	1,42	0,0361	0,0000
A01-	Sattledt	KN Voralpenkreuz	0,09	0,0045	0,0000	0,09	0,0045	0,0000	0,12	0,0045	0,0000	0,12	0,0045	0,0000	0,18	0,0045	0,0000	0,18	0,0045	0,0000
A01-	KN Voralpenkreuz	Eberstalzell	0,25	0,0131	0,0000	0,25	0,0131	0,0000	0,35	0,0131	0,0000	0,35	0,0131	0,0000	0,51	0,0131	0,0000	0,51	0,0131	0,0000
A01-	Eberstalzell	Vorchdorf	0,38	0,0197	0,0000	0,38	0,0197	0,0000	0,52	0,0197	0,0000	0,52	0,0197	0,0000	0,77	0,0197	0,0000	0,77	0,0197	0,0000
A01-	Vorchdorf	Laakirchen Ost	0,33	0,0173	0,0000	0,33	0,0173	0,0000	0,46	0,0173	0,0000	0,46	0,0173	0,0000	0,68	0,0173	0,0000	0,68	0,0173	0,0000
A01-	Laakirchen Ost	Laakirchen West	0,21	0,0109	0,0000	0,21	0,0109	0,0000	0,29	0,0109	0,0000	0,29	0,0109	0,0000	0,43	0,0109	0,0000	0,43	0,0109	0,0000
A01-	Laakirchen West	Regau	0,41	0,0213	0,0000	0,41	0,0213	0,0000	0,56	0,0213	0,0000	0,56	0,0213	0,0000	0,84	0,0213	0,0000	0,84	0,0213	0,0000
A01-	Regau	Schörfling	0,54	0,0280	0,0000	0,54	0,0280	0,0000	0,74	0,0280	0,0000	0,74	0,0280	0,0000	1,10	0,0280	0,0000	1,10	0,0280	0,0000
A01-	Schörfling	Seewalchen	0,08	0,0043	0,0000	0,08	0,0043	0,0000	0,12	0,0043	0,0000	0,12	0,0043	0,0000	0,17	0,0043	0,0000	0,17	0,0043	0,0000
A01-	Seewalchen	St. Georgen	0,49	0,0254	0,0000	0,49	0,0254	0,0000	0,67	0,0254	0,0000	0,67	0,0254	0,0000	1,00	0,0254	0,0000	1,00	0,0254	0,0000
A01-	St. Georgen	Oberwang	0,65	0,0338	0,0000	0,65	0,0338	0,0000	0,90	0,0338	0,0000	0,90	0,0338	0,0000	1,33	0,0338	0,0000	1,33	0,0338	0,0000
A01-	Oberwang	Mondsee	0,60	0,0311	0,0000	0,60	0,0311	0,0000	0,83	0,0311	0,0000	0,83	0,0311	0,0000	1,22	0,0311	0,0000	1,22	0,0311	0,0000
A01-	Mondsee	Thalgau	0,55	0,0287	0,0000	0,55	0,0287	0,0000	0,76	0,0287	0,0000	0,76	0,0287	0,0000	1,13	0,0287	0,0000	1,13	0,0287	0,0000
A01-	Thalgau	Wallersee	0,42	0,0219	0,0000	0,42	0,0219	0,0000	0,58	0,0219	0,0000	0,58	0,0219	0,0000	0,86	0,0219	0,0000	0,86	0,0219	0,0000
A01-	Wallersee	Salzburg Nord	0,41	0,0212	0,0000	0,41	0,0212	0,0000	0,56	0,0212	0,0000	0,56	0,0212	0,0000	0,83	0,0212	0,0000	0,83	0,0212	0,0000
A01-	Salzburg Nord	Salzburg Bergheim-West	0,09	0,0048	0,0000	0,09	0,0048	0,0000	0,13	0,0048	0,0000	0,13	0,0048	0,0000	0,19	0,0048	0,0000	0,19	0,0048	0,0000
A01-	Salzburg Bergheim-West	Messe	0,04	0,0023	0,0000	0,04	0,0023	0,0000	0,06	0,0023	0,0000	0,06	0,0023	0,0000	0,09	0,0023	0,0000	0,09	0,0023	0,0000
A01-	Messe	Salzburg Mitte Freilassing	0,06	0,0030	0,0000	0,06	0,0030	0,0000	0,08	0,0030	0,0000	0,08	0,0030	0,0000	0,12	0,0030	0,0000	0,12	0,0030	0,0000
A01-	Salzburg Mitte Freilassing	Kleßheim	0,07	0,0037	0,0000	0,07	0,0037	0,0000	0,10	0,0037	0,0000	0,10	0,0037	0,0000	0,15	0,0037	0,0000	0,15	0,0037	0,0000
A01-	Kleßheim	Siezenheim	0,10	0,0052	0,0000	0,10	0,0052	0,0000	0,14	0,0052	0,0000	0,14	0,0052	0,0000	0,20	0,0052	0,0000	0,20	0,0052	0,0000
A01-	Siezenheim	Flughafen	0,05	0,0026	0,0000	0,05	0,0026	0,0000	0,07	0,0026	0,0000	0,07	0,0026	0,0000	0,10	0,0026	0,0000	0,10	0,0026	0,0000
A01-	Flughafen	Wals Salzburg West	0,06	0,0032	0,0000	0,06	0,0032	0,0000	0,08	0,0032	0,0000	0,08	0,0032	0,0000	0,12	0,0032	0,0000	0,12	0,0032	0,0000
A01-	Wals Salzburg West	KN Salzburg	0,09	0,0048	0,0000	0,09	0,0048	0,0000	0,13	0,0048	0,0000	0,13	0,0048	0,0000	0,19	0,0048	0,0000	0,19	0,0048	0,0000
A01-	KN Salzburg	Staatsgrenze Walsberg	0,16	0,0081	0,0000	0,16	0,0081	0,0000	0,21	0,0081	0,0000	0,21	0,0081	0,0000	0,32	0,0081	0,0000	0,32	0,0081	0,0000
A02-	KN Wien Inzersdorf	KN Vösendorf	0,19	0,0101	0,0000	0,19	0,0101	0,0000	0,27	0,0101	0,0000	0,27	0,0101	0,0000	0,40	0,0101	0,0000	0,40	0,0101	0,0000
A02-	KN Vösendorf	Mödling	0,13	0,0069	0,0000	0,13	0,0069	0,0000	0,18	0,0069	0,0000	0,18	0,0069	0,0000	0,27	0,0069	0,0000	0,27	0,0069	0,0000
A02-	Mödling	Wr. Neudorf	0,13	0,0066	0,0000	0,13	0,0066	0,0000	0,17	0,0066	0,0000	0,17	0,0066	0,0000	0,26	0,0066	0,0000	0,26	0,0066	0,0000
A02-	Wr. Neudorf	KN Neudorf IZ/Süd	0,14	0,0072	0,0000	0,14	0,0072	0,0000	0,19	0,0072	0,0000	0,19	0,0072	0,0000	0,28	0,0072	0,0000	0,28	0,0072	0,0000
A02-	KN Neudorf IZ/Süd	KN Guntramsdorf	0,20	0,0105	0,0000	0,20	0,0105	0,0000	0,28	0,0105	0,0000	0,28	0,0105	0,0000	0,41	0,0105	0,0000	0,41	0,0105	0,0000
A02-	KN Guntramsdorf	Traiskirchen	0,23	0,0117	0,0000	0,23	0,0117	0,0000	0,31	0,0117	0,0000	0,31	0,0117	0,0000	0,46	0,0117	0,0000	0,46	0,0117	0,0000
A02-	Traiskirchen	Baden	0,13	0,0065	0,0000	0,13	0,0065	0,0000	0,17	0,0065	0,0000	0,17	0,0065	0,0000	0,26	0,0065	0,0000	0,26	0,0065	0,0000

STR-KENNZAHL	MAUTABSCHNITT VON	MAUTABSCHNITT BIS	Omnibusse / CO2-Emissionsklasse 5 / Emissionsfrei																	
			Kat. 2					Kat. 3					Kat. 4							
			Tag			Nacht			Tag			Nacht			Tag			Nacht		
			Ges	Luft Lärm	CO2	Ges	Luft Lärm	CO2	Ges	Luft Lärm	CO2	Ges	Luft Lärm	CO2	Ges	Luft Lärm	CO2	Ges	Luft Lärm	CO2
A02-	Gleisdorf Süd	Gleisdorf West	0,19	0,0096	0,0000	0,19	0,0096	0,0000	0,26	0,0096	0,0000	0,26	0,0096	0,0000	0,38	0,0096	0,0000	0,38	0,0096	0,0000
A02-	Gleisdorf West	Laßnitzhöhe	0,49	0,0252	0,0000	0,49	0,0252	0,0000	0,67	0,0252	0,0000	0,67	0,0252	0,0000	0,99	0,0252	0,0000	0,99	0,0252	0,0000
A02-	Laßnitzhöhe	KN Graz Ost	0,61	0,0316	0,0000	0,61	0,0316	0,0000	0,84	0,0316	0,0000	0,84	0,0316	0,0000	1,24	0,0316	0,0000	1,24	0,0316	0,0000
A02-	KN Graz Ost	Graz Feldkirchen Flughafen	0,22	0,0114	0,0000	0,22	0,0114	0,0000	0,30	0,0114	0,0000	0,30	0,0114	0,0000	0,45	0,0114	0,0000	0,45	0,0114	0,0000
A02-	Graz Feldkirchen Flughafen	KN Graz West	0,15	0,0076	0,0000	0,15	0,0076	0,0000	0,20	0,0076	0,0000	0,20	0,0076	0,0000	0,30	0,0076	0,0000	0,30	0,0076	0,0000
A02-	KN Graz West	Unterpremstätten	0,18	0,0091	0,0000	0,18	0,0091	0,0000	0,24	0,0091	0,0000	0,24	0,0091	0,0000	0,36	0,0091	0,0000	0,36	0,0091	0,0000
A02-	Unterpremstätten	Lieboch	0,27	0,0142	0,0000	0,27	0,0142	0,0000	0,38	0,0142	0,0000	0,38	0,0142	0,0000	0,56	0,0142	0,0000	0,56	0,0142	0,0000
A02-	Lieboch	Mooskirchen	0,38	0,0196	0,0000	0,38	0,0196	0,0000	0,52	0,0196	0,0000	0,52	0,0196	0,0000	0,77	0,0196	0,0000	0,77	0,0196	0,0000
A02-	Mooskirchen	Steinberg	0,39	0,0203	0,0000	0,39	0,0203	0,0000	0,54	0,0203	0,0000	0,54	0,0203	0,0000	0,80	0,0203	0,0000	0,80	0,0203	0,0000
A02-	Steinberg	Modriach	0,97	0,0507	0,0000	0,97	0,0507	0,0000	1,34	0,0507	0,0000	1,34	0,0507	0,0000	1,99	0,0507	0,0000	1,99	0,0507	0,0000
A022	KN Graz Ost	Puchwerk	0,04	0,0021	0,0000	0,04	0,0021	0,0000	0,06	0,0021	0,0000	0,06	0,0021	0,0000	0,08	0,0021	0,0000	0,08	0,0021	0,0000
A022	Puchwerk	Graz Raaba	0,06	0,0030	0,0000	0,06	0,0030	0,0000	0,08	0,0030	0,0000	0,08	0,0030	0,0000	0,12	0,0030	0,0000	0,12	0,0030	0,0000
A022	Graz Raaba	Graz Liebenau Sternäckerweg	0,08	0,0044	0,0000	0,08	0,0044	0,0000	0,12	0,0044	0,0000	0,12	0,0044	0,0000	0,17	0,0044	0,0000	0,17	0,0044	0,0000
A02-	Graz Liebenau Sternäckerweg	Packsattel	0,45	0,0233	0,0000	0,45	0,0233	0,0000	0,62	0,0233	0,0000	0,62	0,0233	0,0000	0,92	0,0233	0,0000	0,92	0,0233	0,0000
A02-	Packsattel	Bad St. Leonhard	0,55	0,0284	0,0000	0,55	0,0284	0,0000	0,75	0,0284	0,0000	0,75	0,0284	0,0000	1,12	0,0284	0,0000	1,12	0,0284	0,0000
A02-	Bad St. Leonhard	Wolfsberg Nord	0,64	0,0333	0,0000	0,64	0,0333	0,0000	0,88	0,0333	0,0000	0,88	0,0333	0,0000	1,31	0,0333	0,0000	1,31	0,0333	0,0000
A02-	Wolfsberg Nord	Wolfsberg Süd	0,18	0,0095	0,0000	0,18	0,0095	0,0000	0,25	0,0095	0,0000	0,25	0,0095	0,0000	0,37	0,0095	0,0000	0,37	0,0095	0,0000
A02-	Wolfsberg Süd	St. Andrä	0,54	0,0279	0,0000	0,54	0,0279	0,0000	0,74	0,0279	0,0000	0,74	0,0279	0,0000	1,09	0,0279	0,0000	1,09	0,0279	0,0000
A02-	St. Andrä	Griffen	0,52	0,0271	0,0000	0,52	0,0271	0,0000	0,72	0,0271	0,0000	0,72	0,0271	0,0000	1,06	0,0271	0,0000	1,06	0,0271	0,0000
A02-	Griffen	Völkermarkt Ost	0,26	0,0137	0,0000	0,26	0,0137	0,0000	0,36	0,0137	0,0000	0,36	0,0137	0,0000	0,54	0,0137	0,0000	0,54	0,0137	0,0000
A02-	Völkermarkt Ost	Völkermarkt West	0,61	0,0316	0,0000	0,61	0,0316	0,0000	0,84	0,0316	0,0000	0,84	0,0316	0,0000	1,24	0,0316	0,0000	1,24	0,0316	0,0000
A02-	Völkermarkt West	Grafenstein	0,58	0,0302	0,0000	0,58	0,0302	0,0000	0,80	0,0302	0,0000	0,80	0,0302	0,0000	1,19	0,0302	0,0000	1,19	0,0302	0,0000
A02-	Grafenstein	Klagenfurt Ost	0,37	0,0194	0,0000	0,37	0,0194	0,0000	0,51	0,0194	0,0000	0,51	0,0194	0,0000	0,76	0,0194	0,0000	0,76	0,0194	0,0000
A02-	Klagenfurt Ost	Klagenfurt Flughafen	0,19	0,0098	0,0000	0,19	0,0098	0,0000	0,26	0,0098	0,0000	0,26	0,0098	0,0000	0,39	0,0098	0,0000	0,39	0,0098	0,0000
A02-	Klagenfurt Flughafen	Klagenfurt Nord	0,21	0,0109	0,0000	0,21	0,0109	0,0000	0,29	0,0109	0,0000	0,29	0,0109	0,0000	0,43	0,0109	0,0000	0,43	0,0109	0,0000
A02-	Klagenfurt Nord	Klagenfurt West	0,36	0,0188	0,0000	0,36	0,0188	0,0000	0,50	0,0188	0,0000	0,50	0,0188	0,0000	0,74	0,0188	0,0000	0,74	0,0188	0,0000
A02-	Klagenfurt West	Krumpendorf West	0,14	0,0075	0,0000	0,14	0,0075	0,0000	0,20	0,0075	0,0000	0,20	0,0075	0,0000	0,29	0,0075	0,0000	0,29	0,0075	0,0000
A02-	Krumpendorf West	Pörtlach Ost	0,17	0,0090	0,0000	0,17	0,0090	0,0000	0,24	0,0090	0,0000	0,24	0,0090	0,0000	0,35	0,0090	0,0000	0,35	0,0090	0,0000
A02-	Pörtlach Ost	Pörtlach West	0,27	0,0140	0,0000	0,27	0,0140	0,0000	0,37	0,0140	0,0000	0,37	0,0140	0,0000	0,55	0,0140	0,0000	0,55	0,0140	0,0000
A02-	Pörtlach West	Velden Ost	0,20	0,0104	0,0000	0,20	0,0104	0,0000	0,28	0,0104	0,0000	0,28	0,0104	0,0000	0,41	0,0104	0,0000	0,41	0,0104	0,0000
A02-	Velden Ost	Velden West	0,22	0,0112	0,0000	0,22	0,0112	0,0000	0,30	0,0112	0,0000	0,30	0,0112	0,0000	0,44	0,0112	0,0000	0,44	0,0112	0,0000
A02-	Velden West	Wernberg	0,36	0,0185	0,0000	0,36	0,0185	0,0000	0,49	0,0185	0,0000	0,49	0,0185	0,0000	0,73	0,0185	0,0000	0,73	0,0185	0,0000
A02-	Wernberg	KN Villach	0,19	0,0098	0,0000	0,19	0,0098	0,0000	0,26	0,0098	0,0000	0,26	0,0098	0,0000	0,39	0,0098	0,0000	0,39	0,0098	0,0000
A02-	KN Villach	Villach Faaker See	0,15	0,0077	0,0000	0,15	0,0077	0,0000	0,20	0,0077	0,0000	0,20	0,0077	0,0000	0,30	0,0077	0,0000	0,30	0,0077	0,0000
A02-	Villach Faaker See	Villach Warmbad	0,34	0,0175	0,0000	0,34	0,0175	0,0000	0,46	0,0175	0,0000	0,46	0,0175	0,0000	0,69	0,0175	0,0000	0,69	0,0175	0,0000
A02-	Villach Warmbad	Hermagor	0,61	0,0317	0,0000	0,61	0,0317	0,0000	0,84	0,0317	0,0000	0,84	0,0317	0,0000	1,25	0,0317	0,0000	1,25	0,0317	0,0000
A02-	Hermagor	Arnoldstein	0,15	0,0075	0,0000	0,15	0,0075	0,0000	0,20	0,0075	0,0000	0,20	0,0075	0,0000	0,30	0,0075	0,0000	0,30	0,0075	0,0000
A02-	Arnoldstein	Staatsgrenze Arnoldstein	0,22	0,0116	0,0000	0,22	0,0116	0,0000	0,31	0,0116	0,0000	0,31	0,0116	0,0000	0,45	0,0116	0,0000	0,45	0,0116	0,0000
A03-	KN Guntramsdorf	Münchendorf/Achau	0,06	0,0030	0,0000	0,06	0,0030	0,0000	0,08	0,0030	0,0000	0,08	0,0030	0,0000	0,12	0,0030	0,0000	0,12	0,0030	0,0000
A03-	Münchendorf/Achau	Ebreichsdorf Nord	0,24	0,0126	0,0000	0,24	0,0126	0,0000	0,34	0,0126	0,0000	0,34	0,0126	0,0000	0,50	0,0126	0,0000	0,50	0,0126	0,0000
A03-	Ebreichsdorf Nord	Ebreichsdorf West	0,20	0,0103	0,0000	0,20	0,0103	0,0000	0,27	0,0103	0,0000	0,27	0,0103	0,0000	0,41	0,0103	0,0000	0,41	0,0103	0,0000
A03-	Ebreichsdorf West	Pottendorf	0,26	0,0135	0,0000	0,26	0,0135	0,0000	0,36	0,0135	0,0000	0,36	0,0135	0,0000	0,53	0,0135	0,0000	0,53	0,0135	0,0000
A03-	Pottendorf	Hornstein	0,43	0,0222	0,0000	0,43	0,0222	0,0000	0,59	0,0222	0,0000	0,59	0,0222	0,0000	0,87	0,0222	0,0000	0,87	0,0222	0,0000
A03-	Hornstein	Müllendorf	0,28	0,0146	0,0000	0,28	0,0146	0,0000	0,39	0,0146	0,0000	0,39	0,0146	0,0000	0,57	0,0146	0,0000	0,57	0,0146	0,0000
A03-	Müllendorf	KN Eisenstadt	0,23	0,0122	0,0000	0,23	0,0122	0,0000	0,32	0,0122	0,0000	0,32	0,0122	0,0000	0,48	0,0122	0,0000	0,48	0,0122	0,0000
A031	KN Eisenstadt	Siegendorf	0,18	0,0096	0,0000	0,18	0,0096	0,0000	0,25	0,0096	0,0000	0,25	0,0096	0,0000	0,38	0,0096	0,0000	0,38	0,0096	0,0000
A041	Stadionbrücke	KN Wien Prater	0,03	0,0018	0,0000	0,03	0,0018	0,0000	0,05	0,0018	0,0000	0,05	0,0018	0,0000	0,07	0,0018	0,0000	0,07	0,0018	0,0000
A04-	KN Wien Prater	Alt-Simmering	0,07	0,0038	0,0000	0,07	0,0038	0,0000	0,10	0,0038	0,0000	0,10	0,0038	0,0000	0,15	0,0038	0,0000	0,15	0,0038	0,0000
A04-	Alt-Simmering	Wien 7. Haidequerstraße	0,06	0,0029	0,0000	0,06	0,0029	0,0000	0,08	0,0029	0,0000	0,08	0,0029	0,0000	0,11	0,0029	0,0000	0,11	0,0029	0,0000
A04-	Wien 7. Haidequerstraße	Wien Simmeringer Haide	0,10	0,0054	0,0000	0,10	0,0054	0,0000	0,14	0,0054	0,0000	0,14	0,0054	0,0000	0,21	0,0054	0,0000	0,21	0,0054	0,0000
A04-	Wien Simmeringer Haide	KN Schwechat	0,21	0,0109	0,0000	0,21	0,0109	0,0000	0,29	0,0109	0,0000	0,29	0,0109	0,0000	0,43	0,0109	0,0000	0,43	0,0109	0,0000
A04-	KN Schwechat	Flughafen Wien Schwechat	0,30	0,0158	0,0000	0,30	0,0158	0,0000	0,42	0,0158	0,0000	0,42	0,0158	0,0000	0,62	0,0158	0,0000	0,62	0,0158	0,0000
A04-	Flughafen Wien Schwechat	Fischamend	0,34	0,0177	0,0000	0,34	0,0177	0,0000	0,47	0,0177	0,0000	0,47	0,0177	0,0000	0,69	0,0177	0,0000	0,69	0,0177	0,0000
A04-	Fischamend	Bruck/Leitha West	0,74	0,0387	0,0000	0,74	0,0387	0,0000	1,03	0,0387	0,0000	1,03	0,0387	0,0000	1,52	0,0387	0,0000	1,52	0,0387	0,0000
A04-	Bruck/Leitha West	Bruck/Leitha Ost	0,25	0,0129	0,0000	0,25	0,0129	0,0000	0,34	0,0129	0,0000	0,34	0,0129	0,0000	0,51	0,0129	0,0000	0,51	0,0129</	

STR-KENNZAHL	MAUTABSCHNITT VON	MAUTABSCHNITT BIS	Omnibusse / CO2-Emissionsklasse 5 / Emissionsfrei																	
			Kat. 2					Kat. 3					Kat. 4							
			Tag			Nacht			Tag			Nacht			Tag			Nacht		
			Ges	Luft Lärm	CO2	Ges	Luft Lärm	CO2	Ges	Luft Lärm	CO2	Ges	Luft Lärm	CO2	Ges	Luft Lärm	CO2	Ges	Luft Lärm	CO2
A05-	Drasenhofen West	Drasenhofen Nord	0,17	0,0089	0,0000	0,17	0,0089	0,0000	0,24	0,0089	0,0000	0,24	0,0089	0,0000	0,35	0,0089	0,0000	0,35	0,0089	0,0000
A06-	KN Bruckneudorf	Potzneusiedl	0,50	0,0260	0,0000	0,50	0,0260	0,0000	0,69	0,0260	0,0000	0,69	0,0260	0,0000	1,02	0,0260	0,0000	1,02	0,0260	0,0000
A06-	Potzneusiedl	Gattendorf	0,22	0,0113	0,0000	0,22	0,0113	0,0000	0,30	0,0113	0,0000	0,30	0,0113	0,0000	0,44	0,0113	0,0000	0,44	0,0113	0,0000
A06-	Gattendorf	Kittsee	0,36	0,0189	0,0000	0,36	0,0189	0,0000	0,50	0,0189	0,0000	0,50	0,0189	0,0000	0,74	0,0189	0,0000	0,74	0,0189	0,0000
A06-	Kittsee	Staatsgrenze Kittsee	0,18	0,0096	0,0000	0,18	0,0096	0,0000	0,25	0,0096	0,0000	0,25	0,0096	0,0000	0,38	0,0096	0,0000	0,38	0,0096	0,0000
A07-	KN Linz	Franzosenhausweg	0,13	0,0068	0,0000	0,13	0,0068	0,0000	0,18	0,0068	0,0000	0,18	0,0068	0,0000	0,27	0,0068	0,0000	0,27	0,0068	0,0000
A07-	Franzosenhausweg	Salzburger Straße Neue Welt	0,11	0,0059	0,0000	0,11	0,0059	0,0000	0,16	0,0059	0,0000	0,16	0,0059	0,0000	0,23	0,0059	0,0000	0,23	0,0059	0,0000
A07-	Salzburger Straße Neue Welt	Muldenstraße Bindermichl	0,08	0,0041	0,0000	0,08	0,0041	0,0000	0,11	0,0041	0,0000	0,11	0,0041	0,0000	0,16	0,0041	0,0000	0,16	0,0041	0,0000
A07-	Muldenstraße Bindermichl	Linz-Hummelhof	0,04	0,0020	0,0000	0,04	0,0020	0,0000	0,05	0,0020	0,0000	0,05	0,0020	0,0000	0,08	0,0020	0,0000	0,08	0,0020	0,0000
A07-	Linz-Hummelhof	Wiener Straße	0,05	0,0028	0,0000	0,05	0,0028	0,0000	0,07	0,0028	0,0000	0,07	0,0028	0,0000	0,11	0,0028	0,0000	0,11	0,0028	0,0000
A07-	Wiener Straße	VOEST	0,05	0,0026	0,0000	0,05	0,0026	0,0000	0,07	0,0026	0,0000	0,07	0,0026	0,0000	0,10	0,0026	0,0000	0,10	0,0026	0,0000
A07-	VOEST	Industriezeile	0,04	0,0020	0,0000	0,04	0,0020	0,0000	0,05	0,0020	0,0000	0,05	0,0020	0,0000	0,08	0,0020	0,0000	0,08	0,0020	0,0000
A07-	Industriezeile	Prinz Eugenstraße	0,06	0,0032	0,0000	0,06	0,0032	0,0000	0,09	0,0032	0,0000	0,09	0,0032	0,0000	0,13	0,0032	0,0000	0,13	0,0032	0,0000
A07-	Prinz Eugenstraße	Hafenstraße	0,12	0,0061	0,0000	0,12	0,0061	0,0000	0,16	0,0061	0,0000	0,16	0,0061	0,0000	0,24	0,0061	0,0000	0,24	0,0061	0,0000
A07-	Hafenstraße	Urfahr	0,05	0,0024	0,0000	0,05	0,0024	0,0000	0,06	0,0024	0,0000	0,06	0,0024	0,0000	0,09	0,0024	0,0000	0,09	0,0024	0,0000
A07-	Urfahr	Dornach	0,11	0,0058	0,0000	0,11	0,0058	0,0000	0,15	0,0058	0,0000	0,15	0,0058	0,0000	0,23	0,0058	0,0000	0,23	0,0058	0,0000
A07-	Dornach	Linz Auhof	0,09	0,0048	0,0000	0,09	0,0048	0,0000	0,13	0,0048	0,0000	0,13	0,0048	0,0000	0,19	0,0048	0,0000	0,19	0,0048	0,0000
A07-	Linz Auhof	Treffling	0,15	0,0079	0,0000	0,15	0,0079	0,0000	0,21	0,0079	0,0000	0,21	0,0079	0,0000	0,31	0,0079	0,0000	0,31	0,0079	0,0000
A07-	Treffling	Gallneukirchen	0,18	0,0096	0,0000	0,18	0,0096	0,0000	0,25	0,0096	0,0000	0,25	0,0096	0,0000	0,38	0,0096	0,0000	0,38	0,0096	0,0000
A07-	Gallneukirchen	Engerwitzdorf	0,16	0,0085	0,0000	0,16	0,0085	0,0000	0,23	0,0085	0,0000	0,23	0,0085	0,0000	0,34	0,0085	0,0000	0,34	0,0085	0,0000
A07-	Engerwitzdorf	Unterweitzdorf	0,21	0,0109	0,0000	0,21	0,0109	0,0000	0,29	0,0109	0,0000	0,29	0,0109	0,0000	0,43	0,0109	0,0000	0,43	0,0109	0,0000
A08-	KN Voralpenkreuz	Wels West	0,64	0,0335	0,0000	0,64	0,0335	0,0000	0,89	0,0335	0,0000	0,89	0,0335	0,0000	1,32	0,0335	0,0000	1,32	0,0335	0,0000
A08-	Wels West	Wels-Wirtschaftspark	0,05	0,0024	0,0000	0,05	0,0024	0,0000	0,06	0,0024	0,0000	0,06	0,0024	0,0000	0,09	0,0024	0,0000	0,09	0,0024	0,0000
A08-	Wels-Wirtschaftspark	KN Wels	0,18	0,0095	0,0000	0,18	0,0095	0,0000	0,25	0,0095	0,0000	0,25	0,0095	0,0000	0,37	0,0095	0,0000	0,37	0,0095	0,0000
A08-	KN Wels	Pichl/Bad Schallerbach	0,25	0,0130	0,0000	0,25	0,0130	0,0000	0,35	0,0130	0,0000	0,35	0,0130	0,0000	0,51	0,0130	0,0000	0,51	0,0130	0,0000
A08-	Pichl/Bad Schallerbach	Meggenhofen Gallspach	0,63	0,0329	0,0000	0,63	0,0329	0,0000	0,87	0,0329	0,0000	0,87	0,0329	0,0000	1,29	0,0329	0,0000	1,29	0,0329	0,0000
A08-	Meggenhofen Gallspach	Haag am Hausruck	0,69	0,0358	0,0000	0,69	0,0358	0,0000	0,95	0,0358	0,0000	0,95	0,0358	0,0000	1,41	0,0358	0,0000	1,41	0,0358	0,0000
A08-	Haag am Hausruck	Ried im Innkreis	0,63	0,0327	0,0000	0,63	0,0327	0,0000	0,87	0,0327	0,0000	0,87	0,0327	0,0000	1,29	0,0327	0,0000	1,29	0,0327	0,0000
A08-	Ried im Innkreis	Ort im Innkreis	0,68	0,0351	0,0000	0,68	0,0351	0,0000	0,93	0,0351	0,0000	0,93	0,0351	0,0000	1,38	0,0351	0,0000	1,38	0,0351	0,0000
A08-	Ort im Innkreis	Schärding Suben	0,51	0,0265	0,0000	0,51	0,0265	0,0000	0,70	0,0265	0,0000	0,70	0,0265	0,0000	1,04	0,0265	0,0000	1,04	0,0265	0,0000
A08-	Schärding Suben	Staatsgrenze Suben	0,13	0,0067	0,0000	0,13	0,0067	0,0000	0,18	0,0067	0,0000	0,18	0,0067	0,0000	0,26	0,0067	0,0000	0,26	0,0067	0,0000
A09-	KN Voralpenkreuz	Ried im Traunkreis	0,32	0,0165	0,0000	0,32	0,0165	0,0000	0,44	0,0165	0,0000	0,44	0,0165	0,0000	0,65	0,0165	0,0000	0,65	0,0165	0,0000
A09-	Ried im Traunkreis	Inzersdorf Kirchdorf	0,60	0,0310	0,0000	0,60	0,0310	0,0000	0,82	0,0310	0,0000	0,82	0,0310	0,0000	1,22	0,0310	0,0000	1,22	0,0310	0,0000
A09-	Inzersdorf Kirchdorf	Klaus	0,73	0,0377	0,0000	0,73	0,0377	0,0000	1,00	0,0377	0,0000	1,00	0,0377	0,0000	1,48	0,0377	0,0000	1,48	0,0377	0,0000
A09-	Klaus	St. Pankraz	0,46	0,0240	0,0000	0,46	0,0240	0,0000	0,64	0,0240	0,0000	0,64	0,0240	0,0000	0,94	0,0240	0,0000	0,94	0,0240	0,0000
A09-	St. Pankraz	Roßleiten Windischgarsten	0,64	0,0334	0,0000	0,64	0,0334	0,0000	0,89	0,0334	0,0000	0,89	0,0334	0,0000	1,31	0,0334	0,0000	1,31	0,0334	0,0000
A09-	Roßleiten Windischgarsten	Gleinkerau	0,30	0,0157	0,0000	0,30	0,0157	0,0000	0,42	0,0157	0,0000	0,42	0,0157	0,0000	0,62	0,0157	0,0000	0,62	0,0157	0,0000
A09-	Gleinkerau	Spital am Pyhrn	0,23	0,0119	0,0000	0,23	0,0119	0,0000	0,31	0,0119	0,0000	0,31	0,0119	0,0000	0,47	0,0119	0,0000	0,47	0,0119	0,0000
A09-	Spital am Pyhrn	Ardning / Admont	1,27	0,0302	0,0000	1,27	0,0302	0,0000	1,76	0,0302	0,0000	1,76	0,0302	0,0000	2,63	0,0302	0,0000	2,63	0,0302	0,0000
A09-	Ardning / Admont	Liezen	0,13	0,0069	0,0000	0,13	0,0069	0,0000	0,18	0,0069	0,0000	0,18	0,0069	0,0000	0,27	0,0069	0,0000	0,27	0,0069	0,0000
A09-	Liezen	Rottenmann	0,28	0,0144	0,0000	0,28	0,0144	0,0000	0,38	0,0144	0,0000	0,38	0,0144	0,0000	0,56	0,0144	0,0000	0,56	0,0144	0,0000
A09-	Rottenmann	Trieben	0,69	0,0358	0,0000	0,69	0,0358	0,0000	0,95	0,0358	0,0000	0,95	0,0358	0,0000	1,41	0,0358	0,0000	1,41	0,0358	0,0000
A09-	Trieben	Treglwang	0,56	0,0291	0,0000	0,56	0,0291	0,0000	0,77	0,0291	0,0000	0,77	0,0291	0,0000	1,14	0,0291	0,0000	1,14	0,0291	0,0000
A09-	Treglwang	Kalwang	0,75	0,0391	0,0000	0,75	0,0391	0,0000	1,04	0,0391	0,0000	1,04	0,0391	0,0000	1,54	0,0391	0,0000	1,54	0,0391	0,0000
A09-	Kalwang	Mautern	0,35	0,0182	0,0000	0,35	0,0182	0,0000	0,48	0,0182	0,0000	0,48	0,0182	0,0000	0,72	0,0182	0,0000	0,72	0,0182	0,0000
A09-	Mautern	Kammern	0,39	0,0205	0,0000	0,39	0,0205	0,0000	0,54	0,0205	0,0000	0,54	0,0205	0,0000	0,81	0,0205	0,0000	0,81	0,0205	0,0000
A09-	Kammern	Traboch	0,41	0,0214	0,0000	0,41	0,0214	0,0000	0,57	0,0214	0,0000	0,57	0,0214	0,0000	0,84	0,0214	0,0000	0,84	0,0214	0,0000
A09-	Traboch	Terminal St. Michael	0,08	0,0042	0,0000	0,08	0,0042	0,0000	0,11	0,0042	0,0000	0,11	0,0042	0,0000	0,17	0,0042	0,0000	0,17	0,0042	0,0000
A09-	Terminal St. Michael	KN St. Michael	0,15	0,0079	0,0000	0,15	0,0079	0,0000	0,21	0,0079	0,0000	0,21	0,0079	0,0000	0,31	0,0079	0,0000	0,31	0,0079	0,0000
A09-	KN St. Michael	Übelbach	0,09	0,0075	0,0000	0,09	0,0075	0,0000	0,30	0,0075	0,0000									

STR-KENNZAHL	MAUTABSCHNITT VON	MAUTABSCHNITT BIS	Omnibusse / CO2-Emissionsklasse 5 / Emissionsfrei																	
			Kat. 2					Kat. 3					Kat. 4							
			Tag			Nacht			Tag			Nacht			Tag			Nacht		
			Ges	Luft Lärm	CO2	Ges	Luft Lärm	CO2	Ges	Luft Lärm	CO2	Ges	Luft Lärm	CO2	Ges	Luft Lärm	CO2	Ges	Luft Lärm	CO2
A10-	Hallein	Kuchl	0,34	0,0176	0,0000	0,34	0,0176	0,0000	0,47	0,0176	0,0000	0,47	0,0176	0,0000	0,69	0,0176	0,0000	0,69	0,0176	0,0000
A10-	Kuchl	Golling / Abtenau	0,34	0,0177	0,0000	0,34	0,0177	0,0000	0,47	0,0177	0,0000	0,47	0,0177	0,0000	0,69	0,0177	0,0000	0,69	0,0177	0,0000
A10-	Golling / Abtenau	Paß Lueg	0,35	0,0184	0,0000	0,35	0,0184	0,0000	0,49	0,0184	0,0000	0,49	0,0184	0,0000	0,72	0,0184	0,0000	0,72	0,0184	0,0000
A10-	Paß Lueg	Werfen	0,50	0,0262	0,0000	0,50	0,0262	0,0000	0,70	0,0262	0,0000	0,70	0,0262	0,0000	1,03	0,0262	0,0000	1,03	0,0262	0,0000
A10-	Werfen	Pfarrwerfen / Werfen	0,07	0,0034	0,0000	0,07	0,0034	0,0000	0,09	0,0034	0,0000	0,09	0,0034	0,0000	0,13	0,0034	0,0000	0,13	0,0034	0,0000
A10-	Pfarrwerfen / Werfen	KN Pongau	0,14	0,0074	0,0000	0,14	0,0074	0,0000	0,20	0,0074	0,0000	0,20	0,0074	0,0000	0,29	0,0074	0,0000	0,29	0,0074	0,0000
A101	KN Pongau	Bischofshofen	0,21	0,0110	0,0000	0,21	0,0110	0,0000	0,29	0,0110	0,0000	0,29	0,0110	0,0000	0,43	0,0110	0,0000	0,43	0,0110	0,0000
A10-	KN Pongau	Lammertal Hüttau	0,58	0,0302	0,0000	0,58	0,0302	0,0000	0,80	0,0302	0,0000	0,80	0,0302	0,0000	1,19	0,0302	0,0000	1,19	0,0302	0,0000
A10-	Lammertal Hüttau	F. Verbindung GH Eben	0,15	0,0078	0,0000	0,15	0,0078	0,0000	0,21	0,0078	0,0000	0,21	0,0078	0,0000	0,31	0,0078	0,0000	0,31	0,0078	0,0000
A10-	F. Verbindung GH Eben	Eben	0,07	0,0036	0,0000	0,07	0,0036	0,0000	0,10	0,0036	0,0000	0,10	0,0036	0,0000	0,14	0,0036	0,0000	0,14	0,0036	0,0000
A10-	Eben	Radstadt Altenmarkt Graz	0,15	0,0080	0,0000	0,15	0,0080	0,0000	0,21	0,0080	0,0000	0,21	0,0080	0,0000	0,31	0,0080	0,0000	0,31	0,0080	0,0000
A10-	Radstadt Altenmarkt Graz	Flachau	0,22	0,0112	0,0000	0,22	0,0112	0,0000	0,30	0,0112	0,0000	0,30	0,0112	0,0000	0,44	0,0112	0,0000	0,44	0,0112	0,0000
A10-	Flachau	Flachauwinkel	0,85	0,0218	0,0000	0,85	0,0218	0,0000	1,18	0,0218	0,0000	1,18	0,0218	0,0000	1,76	0,0218	0,0000	1,76	0,0218	0,0000
A10-	Flachauwinkel	Zederhaus	2,14	0,0550	0,0000	2,14	0,0550	0,0000	2,97	0,0550	0,0000	2,97	0,0550	0,0000	4,43	0,0550	0,0000	4,43	0,0550	0,0000
A10-	Zederhaus	St. Michael/Lungau	1,41	0,0363	0,0000	1,41	0,0363	0,0000	1,96	0,0363	0,0000	1,96	0,0363	0,0000	2,92	0,0363	0,0000	2,92	0,0363	0,0000
A10-	St. Michael/Lungau	Rennweg Katschberg	1,03	0,0266	0,0000	1,03	0,0266	0,0000	1,44	0,0266	0,0000	1,44	0,0266	0,0000	2,14	0,0266	0,0000	2,14	0,0266	0,0000
A102	Seeboden	KN Spittal Millstätter See	0,11	0,0058	0,0000	0,11	0,0058	0,0000	0,15	0,0058	0,0000	0,15	0,0058	0,0000	0,23	0,0058	0,0000	0,23	0,0058	0,0000
A102	KN Spittal Millstätter See	Lendorf	0,24	0,0126	0,0000	0,24	0,0126	0,0000	0,33	0,0126	0,0000	0,33	0,0126	0,0000	0,49	0,0126	0,0000	0,49	0,0126	0,0000
A10-	Rennweg Katschberg	Gmünd Maltatal	0,98	0,0508	0,0000	0,98	0,0508	0,0000	1,35	0,0508	0,0000	1,35	0,0508	0,0000	2,00	0,0508	0,0000	2,00	0,0508	0,0000
A10-	Gmünd Maltatal	KN Spittal Millstätter See	0,56	0,0289	0,0000	0,56	0,0289	0,0000	0,77	0,0289	0,0000	0,77	0,0289	0,0000	1,14	0,0289	0,0000	1,14	0,0289	0,0000
A10-	KN Spittal Millstätter See	Spittal Ost	0,42	0,0219	0,0000	0,42	0,0219	0,0000	0,58	0,0219	0,0000	0,58	0,0219	0,0000	0,86	0,0219	0,0000	0,86	0,0219	0,0000
A10-	Spittal Ost	Paternion Feistritz	0,73	0,0378	0,0000	0,73	0,0378	0,0000	1,00	0,0378	0,0000	1,00	0,0378	0,0000	1,49	0,0378	0,0000	1,49	0,0378	0,0000
A10-	Paternion Feistritz	Villach West	0,78	0,0408	0,0000	0,78	0,0408	0,0000	1,08	0,0408	0,0000	1,08	0,0408	0,0000	1,60	0,0408	0,0000	1,60	0,0408	0,0000
A10-	Villach West	Villach Ossiacher See	0,34	0,0176	0,0000	0,34	0,0176	0,0000	0,47	0,0176	0,0000	0,47	0,0176	0,0000	0,69	0,0176	0,0000	0,69	0,0176	0,0000
A10-	Villach Ossiacher See	KN Villach	0,26	0,0138	0,0000	0,26	0,0138	0,0000	0,37	0,0138	0,0000	0,37	0,0138	0,0000	0,54	0,0138	0,0000	0,54	0,0138	0,0000
A11-	KN Villach	St. Niklas Faakersee	0,19	0,0099	0,0000	0,19	0,0099	0,0000	0,26	0,0099	0,0000	0,26	0,0099	0,0000	0,39	0,0099	0,0000	0,39	0,0099	0,0000
A11-	St. Niklas Faakersee	St. Jakob/Rosental	0,48	0,0248	0,0000	0,48	0,0248	0,0000	0,66	0,0248	0,0000	0,66	0,0248	0,0000	0,97	0,0248	0,0000	0,97	0,0248	0,0000
A11-	St. Jakob/Rosental	Staatsgrenze Karawankentunnel	2,39	0,0291	0,0000	2,39	0,0291	0,0000	3,33	0,0291	0,0000	3,33	0,0291	0,0000	4,98	0,0291	0,0000	4,98	0,0291	0,0000
A12-	Staatsgrenze Kufstein	Kufstein Nord	0,11	0,0048	0,0000	0,11	0,0048	0,0000	0,16	0,0048	0,0000	0,16	0,0048	0,0000	0,23	0,0048	0,0000	0,23	0,0048	0,0000
A12-	Kufstein Nord	Kufstein Süd	0,29	0,0123	0,0000	0,29	0,0123	0,0000	0,40	0,0123	0,0000	0,40	0,0123	0,0000	0,60	0,0123	0,0000	0,60	0,0123	0,0000
A12-	Kufstein Süd	Kirchbichl Langkampfen	0,40	0,0168	0,0000	0,40	0,0168	0,0000	0,55	0,0168	0,0000	0,55	0,0168	0,0000	0,82	0,0168	0,0000	0,82	0,0168	0,0000
A12-	Kirchbichl Langkampfen	Wörgl Ost St. Johann i. T. Brixental	0,39	0,0164	0,0000	0,39	0,0164	0,0000	0,54	0,0164	0,0000	0,54	0,0164	0,0000	0,80	0,0164	0,0000	0,80	0,0164	0,0000
A12-	Wörgl Ost St. Johann i. T. Brixental	Wörgl West	0,21	0,0086	0,0000	0,21	0,0086	0,0000	0,28	0,0086	0,0000	0,28	0,0086	0,0000	0,42	0,0086	0,0000	0,42	0,0086	0,0000
A12-	Wörgl West	Kramsach Rattenberg Brixlegg	0,88	0,0369	0,0000	0,88	0,0369	0,0000	1,21	0,0369	0,0000	1,21	0,0369	0,0000	1,80	0,0369	0,0000	1,80	0,0369	0,0000
A12-	Kramsach Rattenberg Brixlegg	Wiesing Achensee Zillertal	0,54	0,0226	0,0000	0,54	0,0226	0,0000	0,74	0,0226	0,0000	0,74	0,0226	0,0000	1,11	0,0226	0,0000	1,11	0,0226	0,0000
A12-	Wiesing Achensee Zillertal	Jenbach	0,21	0,0090	0,0000	0,21	0,0090	0,0000	0,29	0,0090	0,0000	0,29	0,0090	0,0000	0,44	0,0090	0,0000	0,44	0,0090	0,0000
A12-	Jenbach	Schwaz	0,47	0,0197	0,0000	0,47	0,0197	0,0000	0,65	0,0197	0,0000	0,65	0,0197	0,0000	0,96	0,0197	0,0000	0,96	0,0197	0,0000
A12-	Schwaz	Vomp	0,27	0,0113	0,0000	0,27	0,0113	0,0000	0,37	0,0113	0,0000	0,37	0,0113	0,0000	0,55	0,0113	0,0000	0,55	0,0113	0,0000
A12-	Vomp	Wattens	0,55	0,0233	0,0000	0,55	0,0233	0,0000	0,77	0,0233	0,0000	0,77	0,0233	0,0000	1,14	0,0233	0,0000	1,14	0,0233	0,0000
A12-	Wattens	Hall/Tirol Mitte	0,49	0,0206	0,0000	0,49	0,0206	0,0000	0,68	0,0206	0,0000	0,68	0,0206	0,0000	1,01	0,0206	0,0000	1,01	0,0206	0,0000
A12-	Hall/Tirol Mitte	Hall/Tirol West	0,20	0,0083	0,0000	0,20	0,0083	0,0000	0,27	0,0083	0,0000	0,27	0,0083	0,0000	0,41	0,0083	0,0000	0,41	0,0083	0,0000
A12-	Hall/Tirol West	A12 Innsbruck Ost	0,22	0,0092	0,0000	0,22	0,0092	0,0000	0,30	0,0092	0,0000	0,30	0,0092	0,0000	0,45	0,0092	0,0000	0,45	0,0092	0,0000
A12-	A12 Innsbruck Ost	Innsbruck Mitte	0,14	0,0063	0,0000	0,14	0,0063	0,0000	0,20	0,0063	0,0000	0,20	0,0063	0,0000	0,30	0,0063	0,0000	0,30	0,0063	0,0000
A12-	Innsbruck Mitte	A12 Innsbruck West	0,18	0,0096	0,0000	0,18	0,0096	0,0000	0,25	0,0096	0,0000	0,25	0,0096	0,0000	0,38	0,0096	0,0000	0,38	0,0096	0,0000
A12-	A12 Innsbruck West	Innsbruck Kranebitten	0,24	0,0126	0,0000	0,24	0,0126	0,0000	0,33	0,0126	0,0000	0,33	0,0126	0,0000	0,49	0,0126	0,0000	0,49	0,0126	0,0000
A12-	Innsbruck Kranebitten	Zirl Ost Garmisch Seefeld	0,28	0,0146	0,0000	0,28	0,0146	0,0000	0,39	0,0146	0,0000	0,39	0,0146	0,0000	0,57	0,0146	0,0000	0,57	0,0146	0,0000
A12-	Zirl Ost Garmisch Seefeld	Zirl West	0,18	0,0091	0,0000	0,18	0,0091	0,0000	0,24	0,0091	0,0000	0,24	0,0091	0,0000	0,36	0,0091	0,0000	0,36	0,0091	0,0000
A12-	Zirl West	Petttau	0,31	0,0164	0,0000	0,31	0,0164	0,0000	0,43	0,0164	0,0000	0,43	0,0164	0,0000	0,64	0,0164	0,0000	0,64	0,0164	0,0000
A12-	Petttau	Telfs Ost	0,32	0,0165	0,0000	0,32	0,0165	0,0000	0,44	0,0165	0,0000	0,44	0,0165	0,0000	0,65	0,0165	0,0000	0,65	0,0165	0,0000
A12-	Telfs Ost	Telfs West	0,16	0,0081	0,0000	0,16	0,0081	0,0000	0,21	0,0081	0,0000	0,21	0,0081	0,0000	0,32	0,0081	0,0000	0,32	0,0081	0,0000
A12-	Telfs West	Mötz Reutte	0,50	0,0261	0,0000	0,50	0,0261	0,0000	0,69	0,0261	0,0000	0,69	0,0261	0,0000	1,03	0,0261	0,0000	1,03	0,0261	0,0000
A12-	Mötz Reutte	Haiming Ötztal	0,58	0,0304	0,0000	0,58	0,0304	0,0000	0,81	0,0304	0,0000	0,81	0,0304	0,0000	1,19	0,0304	0,0000	1,19	0,0304	0,0000
A12-	Haiming Ötztal	Imst	0,46	0,0242	0,0000	0,46	0,0242	0,0000	0,64	0,0242	0,0000	0,64	0,0242	0,0000	0,95	0,0242	0,0000	0,95	0,0242	0,0000
A12-	Imst	Imst Au	0,08	0,0041	0,0000	0,08	0,0041	0,0000	0,11	0,0041	0,0000	0,11	0,0041	0,0000	0,16	0,0041	0,0000	0,16	0,0041	0,0000
A12-	Imst Au	Mils	0,17	0,0088	0,0000	0,17	0,0088	0,0000	0,23	0,0088	0,0000	0,23								

STR-KENNZAHL	MAUTABSCHNITT VON	MAUTABSCHNITT BIS	Omnibusse / CO2-Emissionsklasse 5 / Emissionsfrei																	
			Kat. 2					Kat. 3					Kat. 4							
			Tag			Nacht			Tag			Nacht			Tag			Nacht		
			Ges	Luft Lärm	CO2	Ges	Luft Lärm	CO2	Ges	Luft Lärm	CO2	Ges	Luft Lärm	CO2	Ges	Luft Lärm	CO2	Ges	Luft Lärm	CO2
A14-	Wolfurt Lauterach	Dornbirn Nord Bregenzerwald	0,08	0,0040	0,0000	0,08	0,0040	0,0000	0,11	0,0040	0,0000	0,11	0,0040	0,0000	0,16	0,0040	0,0000	0,16	0,0040	0,0000
A14-	Dornbirn Nord Bregenzerwald	Dornbirn West	0,22	0,0112	0,0000	0,22	0,0112	0,0000	0,30	0,0112	0,0000	0,30	0,0112	0,0000	0,44	0,0112	0,0000	0,44	0,0112	0,0000
A14-	Dornbirn West	Dornbirn Süd	0,11	0,0056	0,0000	0,11	0,0056	0,0000	0,15	0,0056	0,0000	0,15	0,0056	0,0000	0,22	0,0056	0,0000	0,22	0,0056	0,0000
A14-	Dornbirn Süd	Hohenems	0,20	0,0101	0,0000	0,20	0,0101	0,0000	0,27	0,0101	0,0000	0,27	0,0101	0,0000	0,40	0,0101	0,0000	0,40	0,0101	0,0000
A14-	Hohenems	Altach Götzis	0,20	0,0103	0,0000	0,20	0,0103	0,0000	0,27	0,0103	0,0000	0,27	0,0103	0,0000	0,40	0,0103	0,0000	0,40	0,0103	0,0000
A14-	Altach Götzis	Götzis	0,15	0,0078	0,0000	0,15	0,0078	0,0000	0,21	0,0078	0,0000	0,21	0,0078	0,0000	0,31	0,0078	0,0000	0,31	0,0078	0,0000
A14-	Götzis	Klaus Koblach	0,13	0,0068	0,0000	0,13	0,0068	0,0000	0,18	0,0068	0,0000	0,18	0,0068	0,0000	0,27	0,0068	0,0000	0,27	0,0068	0,0000
A14-	Klaus Koblach	Rankweil	0,23	0,0119	0,0000	0,23	0,0119	0,0000	0,32	0,0119	0,0000	0,32	0,0119	0,0000	0,47	0,0119	0,0000	0,47	0,0119	0,0000
A14-	Rankweil	Feldkirch Frastanz	0,33	0,0170	0,0000	0,33	0,0170	0,0000	0,45	0,0170	0,0000	0,45	0,0170	0,0000	0,67	0,0170	0,0000	0,67	0,0170	0,0000
A14-	Feldkirch Frastanz	Nenzing Bludesch	0,52	0,0269	0,0000	0,52	0,0269	0,0000	0,71	0,0269	0,0000	0,71	0,0269	0,0000	1,06	0,0269	0,0000	1,06	0,0269	0,0000
A14-	Nenzing Bludesch	Bludenz Nüziders	0,38	0,0200	0,0000	0,38	0,0200	0,0000	0,53	0,0200	0,0000	0,53	0,0200	0,0000	0,78	0,0200	0,0000	0,78	0,0200	0,0000
A14-	Bludenz Nüziders	Brandnertal	0,05	0,0028	0,0000	0,05	0,0028	0,0000	0,07	0,0028	0,0000	0,07	0,0028	0,0000	0,11	0,0028	0,0000	0,11	0,0028	0,0000
A14-	Brandnertal	Bludenz Bürs	0,09	0,0046	0,0000	0,09	0,0046	0,0000	0,12	0,0046	0,0000	0,12	0,0046	0,0000	0,18	0,0046	0,0000	0,18	0,0046	0,0000
A14-	Bludenz Bürs	Bludenz Montafon	0,13	0,0066	0,0000	0,13	0,0066	0,0000	0,17	0,0066	0,0000	0,17	0,0066	0,0000	0,26	0,0066	0,0000	0,26	0,0066	0,0000
A141	KN Bregenz	Bregenz Citytunnel	0,12	0,0060	0,0000	0,12	0,0060	0,0000	0,16	0,0060	0,0000	0,16	0,0060	0,0000	0,24	0,0060	0,0000	0,24	0,0060	0,0000
A21-	KN Steinhäusl	Hochstraß	0,19	0,0099	0,0000	0,19	0,0099	0,0000	0,26	0,0099	0,0000	0,26	0,0099	0,0000	0,39	0,0099	0,0000	0,39	0,0099	0,0000
A21-	Hochstraß	Alland	0,67	0,0347	0,0000	0,67	0,0347	0,0000	0,92	0,0347	0,0000	0,92	0,0347	0,0000	1,36	0,0347	0,0000	1,36	0,0347	0,0000
A21-	Alland	Mayerling	0,14	0,0070	0,0000	0,14	0,0070	0,0000	0,19	0,0070	0,0000	0,19	0,0070	0,0000	0,28	0,0070	0,0000	0,28	0,0070	0,0000
A21-	Mayerling	Heiligenkreuz	0,31	0,0163	0,0000	0,31	0,0163	0,0000	0,43	0,0163	0,0000	0,43	0,0163	0,0000	0,64	0,0163	0,0000	0,64	0,0163	0,0000
A21-	Heiligenkreuz	Hinterbrühl	0,17	0,0091	0,0000	0,17	0,0091	0,0000	0,24	0,0091	0,0000	0,24	0,0091	0,0000	0,36	0,0091	0,0000	0,36	0,0091	0,0000
A21-	Hinterbrühl	Gießhübl	0,33	0,0171	0,0000	0,33	0,0171	0,0000	0,45	0,0171	0,0000	0,45	0,0171	0,0000	0,67	0,0171	0,0000	0,67	0,0171	0,0000
A21-	Gießhübl	Brunn/Gebirge	0,27	0,0143	0,0000	0,27	0,0143	0,0000	0,38	0,0143	0,0000	0,38	0,0143	0,0000	0,56	0,0143	0,0000	0,56	0,0143	0,0000
A21-	Brunn/Gebirge	KN Vösendorf	0,12	0,0063	0,0000	0,12	0,0063	0,0000	0,17	0,0063	0,0000	0,17	0,0063	0,0000	0,25	0,0063	0,0000	0,25	0,0063	0,0000
A22-	KN Wien Kaisermühlen	Kaisermühlen	0,10	0,0050	0,0000	0,10	0,0050	0,0000	0,13	0,0050	0,0000	0,13	0,0050	0,0000	0,20	0,0050	0,0000	0,20	0,0050	0,0000
A22-	Kaisermühlen	Reichsbrücke	0,08	0,0042	0,0000	0,08	0,0042	0,0000	0,11	0,0042	0,0000	0,11	0,0042	0,0000	0,16	0,0042	0,0000	0,16	0,0042	0,0000
A22-	Reichsbrücke	Kagran Vienna International Center	0,03	0,0016	0,0000	0,03	0,0016	0,0000	0,04	0,0016	0,0000	0,04	0,0016	0,0000	0,06	0,0016	0,0000	0,06	0,0016	0,0000
A22-	Kagran Vienna International Center	Brigittenuaerbrücke	0,05	0,0026	0,0000	0,05	0,0026	0,0000	0,07	0,0026	0,0000	0,07	0,0026	0,0000	0,10	0,0026	0,0000	0,10	0,0026	0,0000
A22-	Brigittenuaerbrücke	Floridsdorferbrücke	0,08	0,0041	0,0000	0,08	0,0041	0,0000	0,11	0,0041	0,0000	0,11	0,0041	0,0000	0,16	0,0041	0,0000	0,16	0,0041	0,0000
A22-	Floridsdorferbrücke	KN Gürtel Nordbrücke	0,05	0,0026	0,0000	0,05	0,0026	0,0000	0,07	0,0026	0,0000	0,07	0,0026	0,0000	0,10	0,0026	0,0000	0,10	0,0026	0,0000
A22-	KN Gürtel Nordbrücke	Strebersdorf	0,17	0,0090	0,0000	0,17	0,0090	0,0000	0,24	0,0090	0,0000	0,24	0,0090	0,0000	0,35	0,0090	0,0000	0,35	0,0090	0,0000
A221	Wien Nordbrücke	KN Gürtel Nordbrücke	0,05	0,0027	0,0000	0,05	0,0027	0,0000	0,07	0,0027	0,0000	0,07	0,0027	0,0000	0,10	0,0027	0,0000	0,10	0,0027	0,0000
A221	KN Gürtel Nordbrücke	Wien Pragerstraße	0,06	0,0029	0,0000	0,06	0,0029	0,0000	0,08	0,0029	0,0000	0,08	0,0029	0,0000	0,11	0,0029	0,0000	0,11	0,0029	0,0000
A221	Wien Pragerstraße	Wien Neujedlersdorf	0,02	0,0013	0,0000	0,02	0,0013	0,0000	0,03	0,0013	0,0000	0,03	0,0013	0,0000	0,05	0,0013	0,0000	0,05	0,0013	0,0000
A221	Wien Neujedlersdorf	Brünnerstr/Shuttleworthstraße	0,06	0,0032	0,0000	0,06	0,0032	0,0000	0,08	0,0032	0,0000	0,08	0,0032	0,0000	0,13	0,0032	0,0000	0,13	0,0032	0,0000
A22-	Strebersdorf	Korneuburg Ost	0,35	0,0182	0,0000	0,35	0,0182	0,0000	0,48	0,0182	0,0000	0,48	0,0182	0,0000	0,71	0,0182	0,0000	0,71	0,0182	0,0000
A22-	Strebersdorf	Wien Vohburggasse	0,04	0,0023	0,0000	0,04	0,0023	0,0000	0,06	0,0023	0,0000	0,06	0,0023	0,0000	0,09	0,0023	0,0000	0,09	0,0023	0,0000
A22-	Korneuburg Ost	KN Korneuburg	0,23	0,0117	0,0000	0,23	0,0117	0,0000	0,31	0,0117	0,0000	0,31	0,0117	0,0000	0,46	0,0117	0,0000	0,46	0,0117	0,0000
A22-	KN Korneuburg	Stockerau Ost	0,33	0,0171	0,0000	0,33	0,0171	0,0000	0,45	0,0171	0,0000	0,45	0,0171	0,0000	0,67	0,0171	0,0000	0,67	0,0171	0,0000
A22-	Stockerau Ost	Stockerau Mitte	0,13	0,0068	0,0000	0,13	0,0068	0,0000	0,18	0,0068	0,0000	0,18	0,0068	0,0000	0,27	0,0068	0,0000	0,27	0,0068	0,0000
A22-	Stockerau Mitte	KN Stockerau/West	0,11	0,0058	0,0000	0,11	0,0058	0,0000	0,15	0,0058	0,0000	0,15	0,0058	0,0000	0,23	0,0058	0,0000	0,23	0,0058	0,0000
A23-	Altmannsdorferstraße	KN Wien Inzersdorf	0,10	0,0051	0,0000	0,10	0,0051	0,0000	0,13	0,0051	0,0000	0,13	0,0051	0,0000	0,20	0,0051	0,0000	0,20	0,0051	0,0000
A23-	KN Wien Inzersdorf	Favoriten	0,25	0,0127	0,0000	0,25	0,0127	0,0000	0,34	0,0127	0,0000	0,34	0,0127	0,0000	0,50	0,0127	0,0000	0,50	0,0127	0,0000
A23-	Favoriten	KN Gürtel Landstraßer Hauptstraße	0,15	0,0080	0,0000	0,15	0,0080	0,0000	0,21	0,0080	0,0000	0,21	0,0080	0,0000	0,31	0,0080	0,0000	0,31	0,0080	0,0000
A23-	KN Gürtel Landstraßer Hauptstraße	St. Marx	0,06	0,0030	0,0000	0,06	0,0030	0,0000	0,08	0,0030	0,0000	0,08	0,0030	0,0000	0,12	0,0030	0,0000	0,12	0,0030	0,0000
A23-	St. Marx	KN Wien Prater	0,05	0,0026	0,0000	0,05	0,0026	0,0000	0,07	0,0026	0,0000	0,07	0,0026	0,0000	0,10	0,0026	0,0000	0,10	0,0026	0,0000
A23-	KN Wien Prater	Handelskai	0,11	0,0057	0,0000	0,11	0,0057	0,0000	0,15	0,0057	0,0000	0,15	0,0057	0,0000	0,22	0,0057	0,0000	0,22	0,0057	0,0000
A23-	Handelskai	KN Wien Kaisermühlen	0,05	0,0026	0,0000	0,05	0,0026	0,0000	0,07	0,0026	0,0000	0,07	0,0026	0,0000	0,10	0,0026	0,0000	0,10	0,0026	0,0000
A23-	KN Wien Kaisermühlen	Groß Enzersdorf Stadlau	0,14	0,0072	0,0000	0,14	0,0072	0,0000	0,19	0,0072	0,0000	0,19	0,0072	0,0000	0,28	0,0072	0,0000	0,28	0,0072	0,0000
A23-	Groß Enzersdorf Stadlau	Hirschstetten	0,08	0,0040	0,0000	0,08	0,0040	0,0000	0,11	0,0040	0,0000	0,11	0,0040	0,0000	0,16	0,0040	0,0000	0,16	0,0040	0,0000
A233	KN Gürtel Landstraßer Hauptstraße	Wien Gürtel	0,05	0,0023																

STR-KENNZAHL	MAUTABSCHNITT VON	MAUTABSCHNITT BIS	Omnibusse / CO2-Emissionsklasse 5 / Emissionsfrei																	
			Kat. 2						Kat. 3						Kat. 4					
			Tag			Nacht			Tag			Nacht			Tag			Nacht		
			Ges	Luft Lärm	CO2	Ges	Luft Lärm	CO2	Ges	Luft Lärm	CO2	Ges	Luft Lärm	CO2	Ges	Luft Lärm	CO2	Ges	Luft Lärm	CO2
S01-	Hagenbrunn	Korneuburg Nord	0,40	0,0208	0,0000	0,40	0,0208	0,0000	0,55	0,0208	0,0000	0,55	0,0208	0,0000	0,82	0,0208	0,0000	0,82	0,0208	0,0000
S01-	Korneuburg Nord	Korneuburg West	0,16	0,0084	0,0000	0,16	0,0084	0,0000	0,22	0,0084	0,0000	0,22	0,0084	0,0000	0,33	0,0084	0,0000	0,33	0,0084	0,0000
S01-	Korneuburg West	KN Korneuburg	0,05	0,0027	0,0000	0,05	0,0027	0,0000	0,07	0,0027	0,0000	0,07	0,0027	0,0000	0,11	0,0027	0,0000	0,11	0,0027	0,0000
S02-	Hirschstetten	Gewerbepark Stadlau	0,06	0,0029	0,0000	0,06	0,0029	0,0000	0,08	0,0029	0,0000	0,08	0,0029	0,0000	0,11	0,0029	0,0000	0,11	0,0029	0,0000
S02-	Gewerbepark Stadlau	Breitenleer Straße	0,03	0,0016	0,0000	0,03	0,0016	0,0000	0,04	0,0016	0,0000	0,04	0,0016	0,0000	0,06	0,0016	0,0000	0,06	0,0016	0,0000
S02-	Breitenleer Straße	Rautenweg	0,05	0,0027	0,0000	0,05	0,0027	0,0000	0,07	0,0027	0,0000	0,07	0,0027	0,0000	0,10	0,0027	0,0000	0,10	0,0027	0,0000
S02-	Rautenweg	Hermann Gebauer Straße	0,06	0,0029	0,0000	0,06	0,0029	0,0000	0,08	0,0029	0,0000	0,08	0,0029	0,0000	0,12	0,0029	0,0000	0,12	0,0029	0,0000
S02-	Hermann Gebauer Straße	Angerner Straße	0,20	0,0106	0,0000	0,20	0,0106	0,0000	0,28	0,0106	0,0000	0,28	0,0106	0,0000	0,42	0,0106	0,0000	0,42	0,0106	0,0000
S03-	KN Stockerau/West	Stockerau Nord	0,06	0,0030	0,0000	0,06	0,0030	0,0000	0,08	0,0030	0,0000	0,08	0,0030	0,0000	0,12	0,0030	0,0000	0,12	0,0030	0,0000
S03-	Stockerau Nord	Sierndorf	0,31	0,0161	0,0000	0,31	0,0161	0,0000	0,43	0,0161	0,0000	0,43	0,0161	0,0000	0,63	0,0161	0,0000	0,63	0,0161	0,0000
S03-	Sierndorf	Obermallebarn	0,21	0,0108	0,0000	0,21	0,0108	0,0000	0,29	0,0108	0,0000	0,29	0,0108	0,0000	0,42	0,0108	0,0000	0,42	0,0108	0,0000
S03-	Obermallebarn	Göllersdorf	0,27	0,0143	0,0000	0,27	0,0143	0,0000	0,38	0,0143	0,0000	0,38	0,0143	0,0000	0,56	0,0143	0,0000	0,56	0,0143	0,0000
S03-	Göllersdorf	Großstelzendorf	0,11	0,0057	0,0000	0,11	0,0057	0,0000	0,15	0,0057	0,0000	0,15	0,0057	0,0000	0,22	0,0057	0,0000	0,22	0,0057	0,0000
S03-	Großstelzendorf	Hollabrunn Süd	0,26	0,0137	0,0000	0,26	0,0137	0,0000	0,36	0,0137	0,0000	0,36	0,0137	0,0000	0,54	0,0137	0,0000	0,54	0,0137	0,0000
S03-	Hollabrunn Süd	Hollabrunn Mitte	0,08	0,0039	0,0000	0,08	0,0039	0,0000	0,10	0,0039	0,0000	0,10	0,0039	0,0000	0,15	0,0039	0,0000	0,15	0,0039	0,0000
S03-	Hollabrunn Mitte	Hollabrunn Nord	0,17	0,0089	0,0000	0,17	0,0089	0,0000	0,24	0,0089	0,0000	0,24	0,0089	0,0000	0,35	0,0089	0,0000	0,35	0,0089	0,0000
S03-	Hollabrunn Nord	Wullersdorf	0,33	0,0171	0,0000	0,33	0,0171	0,0000	0,45	0,0171	0,0000	0,45	0,0171	0,0000	0,67	0,0171	0,0000	0,67	0,0171	0,0000
S03-	Wullersdorf	Guntersdorf	0,23	0,0118	0,0000	0,23	0,0118	0,0000	0,31	0,0118	0,0000	0,31	0,0118	0,0000	0,47	0,0118	0,0000	0,47	0,0118	0,0000
S04-	KN Mattersburg	Sigleß	0,14	0,0071	0,0000	0,14	0,0071	0,0000	0,19	0,0071	0,0000	0,19	0,0071	0,0000	0,28	0,0071	0,0000	0,28	0,0071	0,0000
S04-	Sigleß	Bad Sauerbrunn	0,32	0,0166	0,0000	0,32	0,0166	0,0000	0,44	0,0166	0,0000	0,44	0,0166	0,0000	0,65	0,0166	0,0000	0,65	0,0166	0,0000
S04-	Bad Sauerbrunn	Neudörfel	0,13	0,0070	0,0000	0,13	0,0070	0,0000	0,19	0,0070	0,0000	0,19	0,0070	0,0000	0,27	0,0070	0,0000	0,27	0,0070	0,0000
S04-	Neudörfel	Wr. Neustadt Ost	0,14	0,0073	0,0000	0,14	0,0073	0,0000	0,19	0,0073	0,0000	0,19	0,0073	0,0000	0,29	0,0073	0,0000	0,29	0,0073	0,0000
S04-	Wr. Neustadt Ost	Katzelsdorf	0,07	0,0034	0,0000	0,07	0,0034	0,0000	0,09	0,0034	0,0000	0,09	0,0034	0,0000	0,13	0,0034	0,0000	0,13	0,0034	0,0000
S04-	Katzelsdorf	Lanzenkirchen	0,06	0,0029	0,0000	0,06	0,0029	0,0000	0,08	0,0029	0,0000	0,08	0,0029	0,0000	0,11	0,0029	0,0000	0,11	0,0029	0,0000
S04-	Lanzenkirchen	Wr. Neustadt Süd	0,05	0,0025	0,0000	0,05	0,0025	0,0000	0,07	0,0025	0,0000	0,07	0,0025	0,0000	0,10	0,0025	0,0000	0,10	0,0025	0,0000
S04-	Wr. Neustadt Süd	KN Wr. Neustadt	0,08	0,0042	0,0000	0,08	0,0042	0,0000	0,11	0,0042	0,0000	0,11	0,0042	0,0000	0,17	0,0042	0,0000	0,17	0,0042	0,0000
S05-	KN Stockerau/West	Tulln	0,56	0,0290	0,0000	0,56	0,0290	0,0000	0,77	0,0290	0,0000	0,77	0,0290	0,0000	1,14	0,0290	0,0000	1,14	0,0290	0,0000
S05-	Tulln	Königsbrunn / Wagram	0,69	0,0360	0,0000	0,69	0,0360	0,0000	0,96	0,0360	0,0000	0,96	0,0360	0,0000	1,42	0,0360	0,0000	1,42	0,0360	0,0000
S05-	Königsbrunn / Wagram	Kirchberg / Wagram	0,19	0,0097	0,0000	0,19	0,0097	0,0000	0,26	0,0097	0,0000	0,26	0,0097	0,0000	0,38	0,0097	0,0000	0,38	0,0097	0,0000
S05-	Kirchberg / Wagram	Fels / Wagram	0,14	0,0072	0,0000	0,14	0,0072	0,0000	0,19	0,0072	0,0000	0,19	0,0072	0,0000	0,28	0,0072	0,0000	0,28	0,0072	0,0000
S05-	Fels / Wagram	Grafenwörth	0,32	0,0167	0,0000	0,32	0,0167	0,0000	0,44	0,0167	0,0000	0,44	0,0167	0,0000	0,66	0,0167	0,0000	0,66	0,0167	0,0000
S05-	Grafenwörth	Jettsdorf	0,14	0,0075	0,0000	0,14	0,0075	0,0000	0,20	0,0075	0,0000	0,20	0,0075	0,0000	0,29	0,0075	0,0000	0,29	0,0075	0,0000
S06-	KN Seebenstein	Neunkirchen	0,22	0,0114	0,0000	0,22	0,0114	0,0000	0,30	0,0114	0,0000	0,30	0,0114	0,0000	0,45	0,0114	0,0000	0,45	0,0114	0,0000
S06-	Neunkirchen	Gloggnitz	0,70	0,0365	0,0000	0,70	0,0365	0,0000	0,97	0,0365	0,0000	0,97	0,0365	0,0000	1,43	0,0365	0,0000	1,43	0,0365	0,0000
S06-	Gloggnitz	Maria Schutz	0,45	0,0233	0,0000	0,45	0,0233	0,0000	0,62	0,0233	0,0000	0,62	0,0233	0,0000	0,91	0,0233	0,0000	0,91	0,0233	0,0000
S06-	Maria Schutz	Spital / Semmering	0,38	0,0198	0,0000	0,38	0,0198	0,0000	0,52	0,0198	0,0000	0,52	0,0198	0,0000	0,78	0,0198	0,0000	0,78	0,0198	0,0000
S06-	Spital / Semmering	Mürzzuschlag Ost	0,32	0,0165	0,0000	0,32	0,0165	0,0000	0,44	0,0165	0,0000	0,44	0,0165	0,0000	0,65	0,0165	0,0000	0,65	0,0165	0,0000
S06-	Mürzzuschlag Ost	Mariazell, Mürzsteg, Mürzzuschlag	0,28	0,0146	0,0000	0,28	0,0146	0,0000	0,39	0,0146	0,0000	0,39	0,0146	0,0000	0,57	0,0146	0,0000	0,57	0,0146	0,0000
S06-	Mariazell, Mürzsteg, Mürzzuschlag	Hönigsberg	0,20	0,0104	0,0000	0,20	0,0104	0,0000	0,28	0,0104	0,0000	0,28	0,0104	0,0000	0,41	0,0104	0,0000	0,41	0,0104	0,0000
S06-	Hönigsberg	Langenwang	0,11	0,0058	0,0000	0,11	0,0058	0,0000	0,15	0,0058	0,0000	0,15	0,0058	0,0000	0,23	0,0058	0,0000	0,23	0,0058	0,0000
S06-	Langenwang	Krieglach	0,13	0,0069	0,0000	0,13	0,0069	0,0000	0,18	0,0069	0,0000	0,18	0,0069	0,0000	0,27	0,0069	0,0000	0,27	0,0069	0,0000
S06-	Krieglach	Mitterdorf	0,33	0,0173	0,0000	0,33	0,0173	0,0000	0,46	0,0173	0,0000	0,46	0,0173	0,0000	0,68	0,0173	0,0000	0,68	0,0173	0,0000
S06-	Mitterdorf	Kindberg Ost	0,34	0,0176	0,0000	0,34	0,0176	0,0000	0,47	0,0176	0,0000	0,47	0,0176	0,0000	0,69	0,0176	0,0000	0,69	0,0176	0,0000
S06-	Kindberg Ost	Kindberg West	0,07	0,0038	0,0000	0,07	0,0038	0,0000	0,10	0,0038	0,0000	0,10	0,0038	0,0000	0,15	0,0038	0,0000	0,15	0,0038	0,0000
S06-	Kindberg West	Kindbergdörfel	0,07	0,0038	0,0000	0,07	0,0038	0,0000	0,10	0,0038	0,0000	0,10	0,0038	0,0000	0,15	0,0038	0,0000	0,15	0,0038	0,0000
S06-	Kindbergdörfel	Allerheiligen Mürzhofen	0,16	0,0085	0,0000	0,16	0,0085	0,0000	0,23	0,0085	0,0000	0,23	0,0085	0,0000	0,33	0,0085	0,0000	0,33	0,0085	0,0000
S06-	Allerheiligen Mürzhofen	St. Marein	0,25	0,0128	0,0000	0,25	0,0128	0,0000	0,34	0,0128	0,0000	0,34	0,0128	0,0000	0,50	0,0128	0,0000	0,50	0,0128	0,0000
S06-	St. Marein	Kapfenberg	0,17	0,0091	0,0000	0,17	0,0091	0,0000	0,24	0,0091	0,0000	0,24	0,0091	0,0000	0,36	0,0091	0,0000	0,36	0,0091	0,0000
S06-	Kapfenberg	KN Bruck/Mur	0,33	0,0169	0,0000	0,33	0,0169	0,0000	0,45	0,0169	0,0000	0,45	0,0169	0,0000	0,66	0,0169	0,0000	0,66	0,0169	0,0000
S06-	KN Bruck/Mur	ASt Bruck/Mur West	0,28	0,0145	0,0000	0,28	0,0145	0,000												

STR-KENNZAHL	MAUTABSCHNITT VON	MAUTABSCHNITT BIS	Omnibusse / CO2-Emissionsklasse 5 / Emissionsfrei																	
			Kat. 2					Kat. 3					Kat. 4							
			Tag			Nacht			Tag			Nacht			Tag			Nacht		
			Ges	Luft Lärm	CO2	Ges	Luft Lärm	CO2	Ges	Luft Lärm	CO2	Ges	Luft Lärm	CO2	Ges	Luft Lärm	CO2	Ges	Luft Lärm	CO2
S16-	St. Anton/Arlberg	Langen/Arlberg	2,38	0,0482	0,0000	2,38	0,0482	0,0000	3,32	0,0482	0,0000	3,32	0,0482	0,0000	4,95	0,0482	0,0000	4,95	0,0482	0,0000
S16-	Langen/Arlberg	Wald/Arlberg	0,30	0,0158	0,0000	0,30	0,0158	0,0000	0,42	0,0158	0,0000	0,42	0,0158	0,0000	0,62	0,0158	0,0000	0,62	0,0158	0,0000
S16-	Wald/Arlberg	Dalaas	0,35	0,0180	0,0000	0,35	0,0180	0,0000	0,48	0,0180	0,0000	0,48	0,0180	0,0000	0,71	0,0180	0,0000	0,71	0,0180	0,0000
S16-	Dalaas	Braz Ost	0,20	0,0102	0,0000	0,20	0,0102	0,0000	0,27	0,0102	0,0000	0,27	0,0102	0,0000	0,40	0,0102	0,0000	0,40	0,0102	0,0000
S16-	Braz Ost	Braz West	0,15	0,0079	0,0000	0,15	0,0079	0,0000	0,21	0,0079	0,0000	0,21	0,0079	0,0000	0,31	0,0079	0,0000	0,31	0,0079	0,0000
S16-	Braz West	Bings	0,21	0,0108	0,0000	0,21	0,0108	0,0000	0,29	0,0108	0,0000	0,29	0,0108	0,0000	0,42	0,0108	0,0000	0,42	0,0108	0,0000
S16-	Bings	Bludenz Montafon	0,10	0,0051	0,0000	0,10	0,0051	0,0000	0,14	0,0051	0,0000	0,14	0,0051	0,0000	0,20	0,0051	0,0000	0,20	0,0051	0,0000
S31-	Eisenstadt Ost	Eisenstadt Süd	0,18	0,0092	0,0000	0,18	0,0092	0,0000	0,25	0,0092	0,0000	0,25	0,0092	0,0000	0,36	0,0092	0,0000	0,36	0,0092	0,0000
S31-	Eisenstadt Süd	Eisenstadt Mitte	0,07	0,0035	0,0000	0,07	0,0035	0,0000	0,09	0,0035	0,0000	0,09	0,0035	0,0000	0,14	0,0035	0,0000	0,14	0,0035	0,0000
S31-	Eisenstadt Mitte	KN Eisenstadt	0,11	0,0057	0,0000	0,11	0,0057	0,0000	0,15	0,0057	0,0000	0,15	0,0057	0,0000	0,22	0,0057	0,0000	0,22	0,0057	0,0000
S31-	KN Eisenstadt	Wulkaprodersdorf	0,15	0,0076	0,0000	0,15	0,0076	0,0000	0,20	0,0076	0,0000	0,20	0,0076	0,0000	0,30	0,0076	0,0000	0,30	0,0076	0,0000
S31-	Wulkaprodersdorf	KN Mattersburg	0,41	0,0216	0,0000	0,41	0,0216	0,0000	0,57	0,0216	0,0000	0,57	0,0216	0,0000	0,85	0,0216	0,0000	0,85	0,0216	0,0000
S31-	KN Mattersburg	Forchtenstein	0,30	0,0156	0,0000	0,30	0,0156	0,0000	0,41	0,0156	0,0000	0,41	0,0156	0,0000	0,61	0,0156	0,0000	0,61	0,0156	0,0000
S31-	Forchtenstein	Sieggaben	0,42	0,0218	0,0000	0,42	0,0218	0,0000	0,58	0,0218	0,0000	0,58	0,0218	0,0000	0,86	0,0218	0,0000	0,86	0,0218	0,0000
S31-	Sieggaben	Weppersdorf/Kobersdorf	0,51	0,0263	0,0000	0,51	0,0263	0,0000	0,70	0,0263	0,0000	0,70	0,0263	0,0000	1,03	0,0263	0,0000	1,03	0,0263	0,0000
S31-	Weppersdorf/Kobersdorf	Weppersdorf/Markt St.Martin	0,10	0,0054	0,0000	0,10	0,0054	0,0000	0,14	0,0054	0,0000	0,14	0,0054	0,0000	0,21	0,0054	0,0000	0,21	0,0054	0,0000
S31-	Weppersdorf/Markt St.Martin	Neutal	0,24	0,0125	0,0000	0,24	0,0125	0,0000	0,33	0,0125	0,0000	0,33	0,0125	0,0000	0,49	0,0125	0,0000	0,49	0,0125	0,0000
S31-	Neutal	Stoob Süd	0,21	0,0109	0,0000	0,21	0,0109	0,0000	0,29	0,0109	0,0000	0,29	0,0109	0,0000	0,43	0,0109	0,0000	0,43	0,0109	0,0000
S31-	Stoob Süd	Oberpullendorf	0,23	0,0119	0,0000	0,23	0,0119	0,0000	0,32	0,0119	0,0000	0,32	0,0119	0,0000	0,47	0,0119	0,0000	0,47	0,0119	0,0000
S33-	KN St. Pölten	St. Pölten Ost	0,12	0,0065	0,0000	0,12	0,0065	0,0000	0,17	0,0065	0,0000	0,17	0,0065	0,0000	0,25	0,0065	0,0000	0,25	0,0065	0,0000
S33-	St. Pölten Ost	St. Pölten Nord	0,22	0,0114	0,0000	0,22	0,0114	0,0000	0,30	0,0114	0,0000	0,30	0,0114	0,0000	0,45	0,0114	0,0000	0,45	0,0114	0,0000
S33-	St. Pölten Nord	Herzogenburg Süd	0,23	0,0121	0,0000	0,23	0,0121	0,0000	0,32	0,0121	0,0000	0,32	0,0121	0,0000	0,47	0,0121	0,0000	0,47	0,0121	0,0000
S33-	Herzogenburg Süd	Herzogenburg Stadt	0,12	0,0065	0,0000	0,12	0,0065	0,0000	0,17	0,0065	0,0000	0,17	0,0065	0,0000	0,25	0,0065	0,0000	0,25	0,0065	0,0000
S33-	Herzogenburg Stadt	Herzogenburg Nord	0,07	0,0036	0,0000	0,07	0,0036	0,0000	0,09	0,0036	0,0000	0,09	0,0036	0,0000	0,14	0,0036	0,0000	0,14	0,0036	0,0000
S33-	Herzogenburg Nord	Traismauer Süd	0,33	0,0174	0,0000	0,33	0,0174	0,0000	0,46	0,0174	0,0000	0,46	0,0174	0,0000	0,68	0,0174	0,0000	0,68	0,0174	0,0000
S33-	Traismauer Süd	Traismauer Nord	0,17	0,0089	0,0000	0,17	0,0089	0,0000	0,23	0,0089	0,0000	0,23	0,0089	0,0000	0,35	0,0089	0,0000	0,35	0,0089	0,0000
S33-	Traismauer Nord	Jettsdorf	0,29	0,0149	0,0000	0,29	0,0149	0,0000	0,40	0,0149	0,0000	0,40	0,0149	0,0000	0,59	0,0149	0,0000	0,59	0,0149	0,0000
S35-	KN Bruck/Mur	Pernegg	0,35	0,0183	0,0000	0,35	0,0183	0,0000	0,48	0,0183	0,0000	0,48	0,0183	0,0000	0,72	0,0183	0,0000	0,72	0,0183	0,0000
S35-	Pernegg	Mixnitz/Mautstatt	0,26	0,0133	0,0000	0,26	0,0133	0,0000	0,35	0,0133	0,0000	0,35	0,0133	0,0000	0,52	0,0133	0,0000	0,52	0,0133	0,0000
S35-	Mixnitz/Mautstatt	Röthelstein	0,31	0,0159	0,0000	0,31	0,0159	0,0000	0,42	0,0159	0,0000	0,42	0,0159	0,0000	0,63	0,0159	0,0000	0,63	0,0159	0,0000
S35-	Röthelstein	Laufnitzdorf	0,15	0,0077	0,0000	0,15	0,0077	0,0000	0,20	0,0077	0,0000	0,20	0,0077	0,0000	0,30	0,0077	0,0000	0,30	0,0077	0,0000
S35-	Laufnitzdorf	Rothleiten	0,17	0,0087	0,0000	0,17	0,0087	0,0000	0,23	0,0087	0,0000	0,23	0,0087	0,0000	0,34	0,0087	0,0000	0,34	0,0087	0,0000
S35-	Rothleiten	Frohnleiten Nord	0,10	0,0054	0,0000	0,10	0,0054	0,0000	0,14	0,0054	0,0000	0,14	0,0054	0,0000	0,21	0,0054	0,0000	0,21	0,0054	0,0000
S35-	Frohnleiten Nord	Frohnleiten	0,05	0,0025	0,0000	0,05	0,0025	0,0000	0,07	0,0025	0,0000	0,07	0,0025	0,0000	0,10	0,0025	0,0000	0,10	0,0025	0,0000
S35-	Frohnleiten	Badl Peggau	0,32	0,0169	0,0000	0,32	0,0169	0,0000	0,45	0,0169	0,0000	0,45	0,0169	0,0000	0,66	0,0169	0,0000	0,66	0,0169	0,0000
S35-	Badl Peggau	Peggau Mitte	0,11	0,0056	0,0000	0,11	0,0056	0,0000	0,15	0,0056	0,0000	0,15	0,0056	0,0000	0,22	0,0056	0,0000	0,22	0,0056	0,0000
S35-	Peggau Mitte	KN Peggau Deutschfeistritz	0,23	0,0117	0,0000	0,23	0,0117	0,0000	0,31	0,0117	0,0000	0,31	0,0117	0,0000	0,46	0,0117	0,0000	0,46	0,0117	0,0000
S36-	KN St. Michael	St. Stefan ob Leoben	0,19	0,0097	0,0000	0,19	0,0097	0,0000	0,26	0,0097	0,0000	0,26	0,0097	0,0000	0,38	0,0097	0,0000	0,38	0,0097	0,0000
S36-	St. Stefan ob Leoben	Kraubath	0,20	0,0104	0,0000	0,20	0,0104	0,0000	0,28	0,0104	0,0000	0,28	0,0104	0,0000	0,41	0,0104	0,0000	0,41	0,0104	0,0000
S36-	Kraubath	Feistritz St. Lorenzen	0,35	0,0183	0,0000	0,35	0,0183	0,0000	0,48	0,0183	0,0000	0,48	0,0183	0,0000	0,72	0,0183	0,0000	0,72	0,0183	0,0000
S36-	Feistritz St. Lorenzen	Knittelfeld Ost	0,40	0,0210	0,0000	0,40	0,0210	0,0000	0,56	0,0210	0,0000	0,56	0,0210	0,0000	0,82	0,0210	0,0000	0,82	0,0210	0,0000
S36-	Knittelfeld Ost	Knittelfeld West	0,17	0,0089	0,0000	0,17	0,0089	0,0000	0,24	0,0089	0,0000	0,24	0,0089	0,0000	0,35	0,0089	0,0000	0,35	0,0089	0,0000
S36-	Knittelfeld West	Zeltweg Ost Spielberg	0,05	0,0028	0,0000	0,05	0,0028	0,0000	0,07	0,0028	0,0000	0,07	0,0028	0,0000	0,11	0,0028	0,0000	0,11	0,0028	0,0000
S36-	Zeltweg Ost Spielberg	Zeltweg West	0,35	0,0181	0,0000	0,35	0,0181	0,0000	0,48	0,0181	0,0000	0,48	0,0181	0,0000	0,71	0,0181	0,0000	0,71	0,0181	0,0000
S36-	Zeltweg West	Judenburg Ost Fohnsdorf	0,17	0,0091	0,0000	0,17	0,0091	0,0000	0,24	0,0091	0,0000	0,24	0,0091	0,0000	0,36	0,0091	0,0000	0,36	0,0091	0,0000
S36-	Judenburg Ost Fohnsdorf	Judenburg West	0,27	0,0141	0,0000	0,27	0,0141	0,0000	0,37	0,0141	0,0000	0,37	0,0141	0,0000	0,55	0,0141	0,0000	0,55	0,0141	0,0000
S36-	As B317 Ost	St. Georgen Ost	0,03	0,0015	0,0000	0,03	0,0015	0,0000	0,04	0,0015	0,0000	0,04	0,0015	0,0000	0,06	0,0015	0,0000	0,06	0,0015	0,0000
S36-	St. Georgen Ost	St. Georgen West	0,05	0,0027	0,0000	0,05	0,0027	0,0000	0,07	0,0027	0,0000	0,07	0,0027	0,0000	0,11	0,0027	0,0000	0,11	0,0027	0,0000
S36-	St. Georgen West	Unzmarkt Ost	0,21	0,0110	0,0000	0,21	0,0110	0,0000	0,29	0,0110	0,0000	0,29	0,0110	0,0000	0,43	0,0110	0,0000	0,43	0,0110	0,0000
S36-	Unzmarkt Ost	Unzmarkt West	0,08	0,0041	0,0000	0,08	0,0041	0,0000	0,11											

STR-KENNZAHL	MAUTABSCHNITT VON	MAUTABSCHNITT BIS	Omnibusse / CO2-Emissionsklasse 5 / Emissionsfrei																	
			Kat. 2					Kat. 3					Kat. 4							
			Tag			Nacht			Tag			Nacht			Tag			Nacht		
			Ges	Luft Lärm	CO2	Ges	Luft Lärm	CO2	Ges	Luft Lärm	CO2	Ges	Luft Lärm	CO2	Ges	Luft Lärm	CO2	Ges	Luft Lärm	CO2
A01-	St. Valentin	Haag	0,53	0,0273	0,0000	0,53	0,0273	0,0000	0,71	0,0273	0,0000	0,72	0,0273	0,0000	1,07	0,0273	0,0000	1,07	0,0273	0,0000
A01-	Enns Ost	St. Valentin	0,22	0,0116	0,0000	0,22	0,0116	0,0000	0,31	0,0116	0,0000	0,31	0,0116	0,0000	0,46	0,0116	0,0000	0,46	0,0116	0,0000
A01-	Enns West / Steyr	Enns Ost	0,17	0,0090	0,0000	0,17	0,0090	0,0000	0,24	0,0090	0,0000	0,24	0,0090	0,0000	0,35	0,0090	0,0000	0,35	0,0090	0,0000
A01-	Asten St Florian	Enns West / Steyr	0,13	0,0070	0,0000	0,13	0,0070	0,0000	0,19	0,0070	0,0000	0,19	0,0070	0,0000	0,27	0,0070	0,0000	0,27	0,0070	0,0000
A01-	KN Linz	Asten St Florian	0,51	0,0267	0,0000	0,51	0,0267	0,0000	0,71	0,0267	0,0000	0,71	0,0267	0,0000	1,05	0,0267	0,0000	1,05	0,0267	0,0000
A01-	Ansfelden	KN Linz	0,09	0,0045	0,0000	0,09	0,0045	0,0000	0,12	0,0045	0,0000	0,12	0,0045	0,0000	0,18	0,0045	0,0000	0,18	0,0045	0,0000
A01-	Traun	Ansfelden	0,19	0,0100	0,0000	0,19	0,0100	0,0000	0,26	0,0100	0,0000	0,26	0,0100	0,0000	0,39	0,0100	0,0000	0,39	0,0100	0,0000
A01-	KN A1/A25 Passau Wels	Traun	0,09	0,0047	0,0000	0,09	0,0047	0,0000	0,12	0,0047	0,0000	0,12	0,0047	0,0000	0,18	0,0047	0,0000	0,18	0,0047	0,0000
A01-	Allhaming	KN A1/A25 Passau Wels	0,42	0,0216	0,0000	0,42	0,0216	0,0000	0,57	0,0216	0,0000	0,57	0,0216	0,0000	0,85	0,0216	0,0000	0,85	0,0216	0,0000
A01-	Sattledt	Allhaming	0,69	0,0361	0,0000	0,69	0,0361	0,0000	0,96	0,0361	0,0000	0,96	0,0361	0,0000	1,42	0,0361	0,0000	1,42	0,0361	0,0000
A01-	KN Voralpenkreuz	Sattledt	0,09	0,0045	0,0000	0,09	0,0045	0,0000	0,12	0,0045	0,0000	0,12	0,0045	0,0000	0,18	0,0045	0,0000	0,18	0,0045	0,0000
A01-	Eberstaltzell	KN Voralpenkreuz	0,25	0,0131	0,0000	0,25	0,0131	0,0000	0,35	0,0131	0,0000	0,35	0,0131	0,0000	0,51	0,0131	0,0000	0,51	0,0131	0,0000
A01-	Vorchdorf	Eberstaltzell	0,38	0,0197	0,0000	0,38	0,0197	0,0000	0,52	0,0197	0,0000	0,52	0,0197	0,0000	0,77	0,0197	0,0000	0,77	0,0197	0,0000
A01-	Laakirchen Ost	Vorchdorf	0,33	0,0173	0,0000	0,33	0,0173	0,0000	0,46	0,0173	0,0000	0,46	0,0173	0,0000	0,68	0,0173	0,0000	0,68	0,0173	0,0000
A01-	Laakirchen West	Laakirchen Ost	0,21	0,0109	0,0000	0,21	0,0109	0,0000	0,29	0,0109	0,0000	0,29	0,0109	0,0000	0,43	0,0109	0,0000	0,43	0,0109	0,0000
A01-	Regau	Laakirchen West	0,41	0,0213	0,0000	0,41	0,0213	0,0000	0,56	0,0213	0,0000	0,56	0,0213	0,0000	0,84	0,0213	0,0000	0,84	0,0213	0,0000
A01-	Schörfling	Regau	0,54	0,0280	0,0000	0,54	0,0280	0,0000	0,74	0,0280	0,0000	0,74	0,0280	0,0000	1,10	0,0280	0,0000	1,10	0,0280	0,0000
A01-	Seewalchen	Schörfling	0,08	0,0043	0,0000	0,08	0,0043	0,0000	0,12	0,0043	0,0000	0,12	0,0043	0,0000	0,17	0,0043	0,0000	0,17	0,0043	0,0000
A01-	St. Georgen	Seewalchen	0,49	0,0254	0,0000	0,49	0,0254	0,0000	0,67	0,0254	0,0000	0,67	0,0254	0,0000	1,00	0,0254	0,0000	1,00	0,0254	0,0000
A01-	Oberwang	St. Georgen	0,65	0,0338	0,0000	0,65	0,0338	0,0000	0,90	0,0338	0,0000	0,90	0,0338	0,0000	1,33	0,0338	0,0000	1,33	0,0338	0,0000
A01-	Mondsee	Oberwang	0,60	0,0311	0,0000	0,60	0,0311	0,0000	0,83	0,0311	0,0000	0,83	0,0311	0,0000	1,22	0,0311	0,0000	1,22	0,0311	0,0000
A01-	Thalgau	Mondsee	0,55	0,0287	0,0000	0,55	0,0287	0,0000	0,76	0,0287	0,0000	0,76	0,0287	0,0000	1,13	0,0287	0,0000	1,13	0,0287	0,0000
A01-	Wallersee	Thalgau	0,42	0,0219	0,0000	0,42	0,0219	0,0000	0,58	0,0219	0,0000	0,58	0,0219	0,0000	0,86	0,0219	0,0000	0,86	0,0219	0,0000
A01-	Salzburg Nord	Wallersee	0,41	0,0212	0,0000	0,41	0,0212	0,0000	0,56	0,0212	0,0000	0,56	0,0212	0,0000	0,83	0,0212	0,0000	0,83	0,0212	0,0000
A01-	Salzburg Bergheim-West	Salzburg Nord	0,09	0,0048	0,0000	0,09	0,0048	0,0000	0,13	0,0048	0,0000	0,13	0,0048	0,0000	0,19	0,0048	0,0000	0,19	0,0048	0,0000
A01-	Messe	Salzburg Bergheim-West	0,04	0,0023	0,0000	0,04	0,0023	0,0000	0,06	0,0023	0,0000	0,06	0,0023	0,0000	0,09	0,0023	0,0000	0,09	0,0023	0,0000
A01-	Salzburg Mitte Freilassing	Messe	0,06	0,0030	0,0000	0,06	0,0030	0,0000	0,08	0,0030	0,0000	0,08	0,0030	0,0000	0,12	0,0030	0,0000	0,12	0,0030	0,0000
A01-	Kleßheim	Salzburg Mitte Freilassing	0,07	0,0037	0,0000	0,07	0,0037	0,0000	0,10	0,0037	0,0000	0,10	0,0037	0,0000	0,15	0,0037	0,0000	0,15	0,0037	0,0000
A01-	Siezenheim	Kleßheim	0,10	0,0052	0,0000	0,10	0,0052	0,0000	0,14	0,0052	0,0000	0,14	0,0052	0,0000	0,20	0,0052	0,0000	0,20	0,0052	0,0000
A01-	Flughafen	Siezenheim	0,05	0,0026	0,0000	0,05	0,0026	0,0000	0,07	0,0026	0,0000	0,07	0,0026	0,0000	0,10	0,0026	0,0000	0,10	0,0026	0,0000
A01-	Wals Salzburg West	Flughafen	0,06	0,0032	0,0000	0,06	0,0032	0,0000	0,08	0,0032	0,0000	0,08	0,0032	0,0000	0,12	0,0032	0,0000	0,12	0,0032	0,0000
A01-	KN Salzburg	Wals Salzburg West	0,09	0,0048	0,0000	0,09	0,0048	0,0000	0,13	0,0048	0,0000	0,13	0,0048	0,0000	0,19	0,0048	0,0000	0,19	0,0048	0,0000
A01-	Staatsgrenze Walsberg	KN Salzburg	0,16	0,0081	0,0000	0,16	0,0081	0,0000	0,21	0,0081	0,0000	0,21	0,0081	0,0000	0,32	0,0081	0,0000	0,32	0,0081	0,0000
A02-	KN Vösendorf	KN Wien Inzersdorf	0,19	0,0101	0,0000	0,19	0,0101	0,0000	0,27	0,0101	0,0000	0,27	0,0101	0,0000	0,40	0,0101	0,0000	0,40	0,0101	0,0000
A02-	Mödling	KN Vösendorf	0,13	0,0069	0,0000	0,13	0,0069	0,0000	0,18	0,0069	0,0000	0,18	0,0069	0,0000	0,27	0,0069	0,0000	0,27	0,0069	0,0000
A02-	Wr. Neudorf	Mödling	0,13	0,0066	0,0000	0,13	0,0066	0,0000	0,17	0,0066	0,0000	0,17	0,0066	0,0000	0,26	0,0066	0,0000	0,26	0,0066	0,0000
A02-	Wr. Neudorf IZ/Süd	Wr. Neudorf	0,14	0,0072	0,0000	0,14	0,0072	0,0000	0,19	0,0072	0,0000	0,19	0,0072	0,0000	0,28	0,0072	0,0000	0,28	0,0072	0,0000
A02-	KN Guntramsdorf	Wr. Neudorf IZ/Süd	0,20	0,0105	0,0000	0,20	0,0105	0,0000	0,28	0,0105	0,0000	0,28	0,0105	0,0000	0,41	0,0105	0,0000	0,41	0,0105	0,0000
A02-	Traiskirchen	KN Guntramsdorf	0,23	0,0117	0,0000	0,23	0,0117	0,0000	0,31	0,0117	0,0000	0,31	0,0117	0,0000	0,46	0,0117	0,0000	0,46	0,0117	0,0000
A02-	Baden	Traiskirchen	0,13	0,0065	0,0000	0,13	0,0065	0,0000	0,17	0,0065	0,0000	0,17	0,0065	0,0000	0,26	0,0065	0,0000	0,26	0,0065	0,0000
A02-	Bad Vöslau	Baden	0,21	0,0107	0,0000	0,21	0,0107	0,0000	0,28	0,0107	0,0000	0,28	0,0107	0,0000	0,42	0,0107	0,0000	0,42	0,0107	0,0000
A02-	Kottingbrunn	Bad Vöslau	0,15	0,0077	0,0000	0,15	0,0077	0,0000	0,21	0,0077	0,0000	0,21	0,0077	0,0000	0,30	0,0077	0,0000	0,30	0,0077	0,0000
A02-	Leobersdorf	Kottingbrunn	0,13	0,0068	0,0000	0,13	0,0068	0,0000	0,18	0,0068	0,0000	0,18	0,0068	0,0000	0,27	0,0068	0,0000	0,27	0,0068	0,0000
A02-	Wöllersdorf	Leobersdorf	0,52	0,0271	0,0000	0,52	0,0271	0,0000	0,72	0,0271	0,0000	0,72	0,0271	0,0000	1,06	0,0271	0,0000	1,06	0,0271	0,0000
A02-	Wr. Neustadt West	Wöllersdorf	0,34	0,0176	0,0000	0,34	0,0176	0,0000	0,47	0,0176	0,0000	0,47	0,0176	0,0000	0,69	0,0176	0,0000	0,69	0,0176	0,0000
A02-	KN Wr. Neustadt	Wr. Neustadt West	0,14	0,0070	0,0000	0,14	0,0070	0,0000	0,19	0,0070	0,0000	0,19	0,0070	0,0000	0,28	0,0070	0,0000	0,28	0,0070	0,0000
A02-	KN Seebenstein	KN Wr. Neustadt	0,61	0,0319	0,0000	0,61	0,0319	0,0000	0,85	0,0319	0,0000	0,85	0,0319	0,0000	1,25	0,0319	0,0000	1,25	0,0319	0,0000
A02-	Grimmenstein	KN Seebenstein	0,52	0,0272	0,0000	0,52	0,0272	0,0000	0,72	0,0272	0,0000	0,72	0,0272	0,0000	1,07	0,0272	0,0000	1,07	0,0272	0,0000
A02-	Edlitz	Grimmenstein	0,14	0,0075	0,0000	0,14	0,0075	0,0000	0,20	0,0075	0,0000	0,20	0,0075	0,0000	0,30	0,0075	0,0000	0,30	0,0075	0,0000
A02-	Krumbach	Edlitz	0,45	0,0232	0,0000	0,45	0,0232	0,0000	0,62	0,0232	0,0000	0,62	0,0232	0,0000	0,91	0,0232	0,0000	0,91	0,0232	0,0000
A02-	Zöbern	Krumbach	0,24	0,0123	0,0000	0,24	0,0123	0,0000	0,33	0,0123	0,0000	0,33	0,0123	0,0000	0,48	0,0123	0,0000	0,48	0,0123	0,0000
A02-	Aspang	Zöbern	0,03	0,0016	0,0000	0,03	0,0016	0,0000	0,04	0,0016	0,0000	0,04	0,0016	0,0000	0,06	0,0016	0,0000	0,06	0,0016	0,0000
A02-	Schäffern	Aspang	0,37	0,0194	0,0000	0,37	0,0194	0,0000	0,51	0,0194	0,0000	0,51	0,0194	0,0000	0,76	0,0194	0,0000	0,76	0,0194	0,0000
A02-	Pinggau/Friedberg	Schäffern	0,45	0,0232	0,0000	0,45	0,0232	0,0000	0,62	0,0232	0,0000	0,62	0,0232	0,0000	0,91	0,0232	0,0000	0,91	0,0232	0,0000
A02-	Pinkafeld	Pinggau/Friedberg	0,30	0,0157	0,0000	0,30	0,0157	0,0000	0,42	0,0157	0,0000	0,42	0,0157	0,0000	0,62	0,0157	0,0000	0,62	0,0157	0,0000

STR-KENNZAHL	MAUTABSCHNITT VON	MAUTABSCHNITT BIS	Omnibusse / CO2-Emissionsklasse 5 / Emissionsfrei																	
			Kat. 2					Kat. 3					Kat. 4							
			Tag			Nacht			Tag			Nacht			Tag			Nacht		
			Ges	Luft Lärm	CO2	Ges	Luft Lärm	CO2	Ges	Luft Lärm	CO2	Ges	Luft Lärm	CO2	Ges	Luft Lärm	CO2	Ges	Luft Lärm	CO2
A02-	Wolfsberg Nord	Bad St. Leonhard	0,64	0,0333	0,0000	0,64	0,0333	0,0000	0,88	0,0333	0,0000	0,88	0,0333	0,0000	1,31	0,0333	0,0000	1,31	0,0333	0,0000
A02-	Wolfsberg Süd	Wolfsberg Nord	0,18	0,0095	0,0000	0,18	0,0095	0,0000	0,25	0,0095	0,0000	0,25	0,0095	0,0000	0,37	0,0095	0,0000	0,37	0,0095	0,0000
A02-	St. Andrä	Wolfsberg Süd	0,54	0,0279	0,0000	0,54	0,0279	0,0000	0,74	0,0279	0,0000	0,74	0,0279	0,0000	1,09	0,0279	0,0000	1,09	0,0279	0,0000
A02-	Griffen	St. Andrä	0,52	0,0271	0,0000	0,52	0,0271	0,0000	0,72	0,0271	0,0000	0,72	0,0271	0,0000	1,06	0,0271	0,0000	1,06	0,0271	0,0000
A02-	Völkermarkt Ost	Griffen	0,26	0,0137	0,0000	0,26	0,0137	0,0000	0,36	0,0137	0,0000	0,36	0,0137	0,0000	0,54	0,0137	0,0000	0,54	0,0137	0,0000
A02-	Völkermarkt West	Völkermarkt Ost	0,61	0,0316	0,0000	0,61	0,0316	0,0000	0,84	0,0316	0,0000	0,84	0,0316	0,0000	1,24	0,0316	0,0000	1,24	0,0316	0,0000
A02-	Grafenstein	Völkermarkt West	0,58	0,0302	0,0000	0,58	0,0302	0,0000	0,80	0,0302	0,0000	0,80	0,0302	0,0000	1,19	0,0302	0,0000	1,19	0,0302	0,0000
A02-	Klagenfurt Ost	Grafenstein	0,37	0,0194	0,0000	0,37	0,0194	0,0000	0,51	0,0194	0,0000	0,51	0,0194	0,0000	0,76	0,0194	0,0000	0,76	0,0194	0,0000
A02-	Klagenfurt Flughafen	Klagenfurt Ost	0,19	0,0098	0,0000	0,19	0,0098	0,0000	0,26	0,0098	0,0000	0,26	0,0098	0,0000	0,39	0,0098	0,0000	0,39	0,0098	0,0000
A02-	Klagenfurt Nord	Klagenfurt Flughafen	0,21	0,0109	0,0000	0,21	0,0109	0,0000	0,29	0,0109	0,0000	0,29	0,0109	0,0000	0,43	0,0109	0,0000	0,43	0,0109	0,0000
A02-	Klagenfurt West	Klagenfurt Nord	0,36	0,0188	0,0000	0,36	0,0188	0,0000	0,50	0,0188	0,0000	0,50	0,0188	0,0000	0,74	0,0188	0,0000	0,74	0,0188	0,0000
A02-	Krumpendorf West	Klagenfurt West	0,14	0,0075	0,0000	0,14	0,0075	0,0000	0,20	0,0075	0,0000	0,20	0,0075	0,0000	0,29	0,0075	0,0000	0,29	0,0075	0,0000
A02-	Pörtschach Ost	Krumpendorf West	0,17	0,0090	0,0000	0,17	0,0090	0,0000	0,24	0,0090	0,0000	0,24	0,0090	0,0000	0,35	0,0090	0,0000	0,35	0,0090	0,0000
A02-	Pörtschach West	Pörtschach Ost	0,27	0,0140	0,0000	0,27	0,0140	0,0000	0,37	0,0140	0,0000	0,37	0,0140	0,0000	0,55	0,0140	0,0000	0,55	0,0140	0,0000
A02-	Velden Ost	Pörtschach West	0,20	0,0104	0,0000	0,20	0,0104	0,0000	0,28	0,0104	0,0000	0,28	0,0104	0,0000	0,41	0,0104	0,0000	0,41	0,0104	0,0000
A02-	Velden West	Velden Ost	0,22	0,0112	0,0000	0,22	0,0112	0,0000	0,30	0,0112	0,0000	0,30	0,0112	0,0000	0,44	0,0112	0,0000	0,44	0,0112	0,0000
A02-	Wernberg	Velden West	0,36	0,0185	0,0000	0,36	0,0185	0,0000	0,49	0,0185	0,0000	0,49	0,0185	0,0000	0,73	0,0185	0,0000	0,73	0,0185	0,0000
A02-	KN Villach	Wernberg	0,19	0,0098	0,0000	0,19	0,0098	0,0000	0,26	0,0098	0,0000	0,26	0,0098	0,0000	0,39	0,0098	0,0000	0,39	0,0098	0,0000
A02-	Villach Faaker See	KN Villach	0,15	0,0077	0,0000	0,15	0,0077	0,0000	0,20	0,0077	0,0000	0,20	0,0077	0,0000	0,30	0,0077	0,0000	0,30	0,0077	0,0000
A02-	Villach Warmbad	Villach Faaker See	0,34	0,0175	0,0000	0,34	0,0175	0,0000	0,46	0,0175	0,0000	0,46	0,0175	0,0000	0,69	0,0175	0,0000	0,69	0,0175	0,0000
A02-	Hermagor	Villach Warmbad	0,61	0,0317	0,0000	0,61	0,0317	0,0000	0,84	0,0317	0,0000	0,84	0,0317	0,0000	1,25	0,0317	0,0000	1,25	0,0317	0,0000
A02-	Arnoldstein	Hermagor	0,15	0,0075	0,0000	0,15	0,0075	0,0000	0,20	0,0075	0,0000	0,20	0,0075	0,0000	0,30	0,0075	0,0000	0,30	0,0075	0,0000
A02-	Staatsgrenze Arnoldstein	Arnoldstein	0,22	0,0116	0,0000	0,22	0,0116	0,0000	0,31	0,0116	0,0000	0,31	0,0116	0,0000	0,45	0,0116	0,0000	0,45	0,0116	0,0000
A03-	Münchendorf/Achau	KN Guntramsdorf	0,06	0,0030	0,0000	0,06	0,0030	0,0000	0,08	0,0030	0,0000	0,08	0,0030	0,0000	0,12	0,0030	0,0000	0,12	0,0030	0,0000
A03-	Ebreichsdorf Nord	Münchendorf/Achau	0,24	0,0126	0,0000	0,24	0,0126	0,0000	0,34	0,0126	0,0000	0,34	0,0126	0,0000	0,50	0,0126	0,0000	0,50	0,0126	0,0000
A03-	Ebreichsdorf West	Ebreichsdorf Nord	0,20	0,0103	0,0000	0,20	0,0103	0,0000	0,27	0,0103	0,0000	0,27	0,0103	0,0000	0,41	0,0103	0,0000	0,41	0,0103	0,0000
A03-	Pottendorf	Ebreichsdorf West	0,26	0,0135	0,0000	0,26	0,0135	0,0000	0,36	0,0135	0,0000	0,36	0,0135	0,0000	0,53	0,0135	0,0000	0,53	0,0135	0,0000
A03-	Hornstein	Pottendorf	0,43	0,0222	0,0000	0,43	0,0222	0,0000	0,59	0,0222	0,0000	0,59	0,0222	0,0000	0,87	0,0222	0,0000	0,87	0,0222	0,0000
A03-	Müllendorf	Hornstein	0,28	0,0146	0,0000	0,28	0,0146	0,0000	0,39	0,0146	0,0000	0,39	0,0146	0,0000	0,57	0,0146	0,0000	0,57	0,0146	0,0000
A03-	KN Eisenstadt	Müllendorf	0,23	0,0122	0,0000	0,23	0,0122	0,0000	0,32	0,0122	0,0000	0,32	0,0122	0,0000	0,48	0,0122	0,0000	0,48	0,0122	0,0000
A031	Siegendorf	KN Eisenstadt	0,18	0,0096	0,0000	0,18	0,0096	0,0000	0,25	0,0096	0,0000	0,25	0,0096	0,0000	0,38	0,0096	0,0000	0,38	0,0096	0,0000
A041	KN Wien Prater	Stadionbrücke	0,03	0,0018	0,0000	0,03	0,0018	0,0000	0,05	0,0018	0,0000	0,05	0,0018	0,0000	0,07	0,0018	0,0000	0,07	0,0018	0,0000
A04-	Wien Simmeringer Haide	KN Wien Prater	0,23	0,0122	0,0000	0,23	0,0122	0,0000	0,32	0,0122	0,0000	0,32	0,0122	0,0000	0,48	0,0122	0,0000	0,48	0,0122	0,0000
A04-	KN Schwechat	Wien Simmeringer Haide	0,21	0,0109	0,0000	0,21	0,0109	0,0000	0,29	0,0109	0,0000	0,29	0,0109	0,0000	0,43	0,0109	0,0000	0,43	0,0109	0,0000
A04-	Flughafen Wien Schwechat	KN Schwechat	0,30	0,0158	0,0000	0,30	0,0158	0,0000	0,42	0,0158	0,0000	0,42	0,0158	0,0000	0,62	0,0158	0,0000	0,62	0,0158	0,0000
A04-	Fischamend	Flughafen Wien Schwechat	0,34	0,0177	0,0000	0,34	0,0177	0,0000	0,47	0,0177	0,0000	0,47	0,0177	0,0000	0,69	0,0177	0,0000	0,69	0,0177	0,0000
A04-	Bruck/Leitha West	Fischamend	0,74	0,0387	0,0000	0,74	0,0387	0,0000	1,03	0,0387	0,0000	1,03	0,0387	0,0000	1,52	0,0387	0,0000	1,52	0,0387	0,0000
A04-	Bruck/Leitha Ost	Bruck/Leitha West	0,25	0,0129	0,0000	0,25	0,0129	0,0000	0,34	0,0129	0,0000	0,34	0,0129	0,0000	0,51	0,0129	0,0000	0,51	0,0129	0,0000
A04-	KN Bruckneudorf	Bruck/Leitha Ost	0,15	0,0080	0,0000	0,15	0,0080	0,0000	0,21	0,0080	0,0000	0,21	0,0080	0,0000	0,32	0,0080	0,0000	0,32	0,0080	0,0000
A04-	Parndorf	KN Bruckneudorf	0,10	0,0052	0,0000	0,10	0,0052	0,0000	0,14	0,0052	0,0000	0,14	0,0052	0,0000	0,20	0,0052	0,0000	0,20	0,0052	0,0000
A04-	Neusiedl	Parndorf	0,19	0,0100	0,0000	0,19	0,0100	0,0000	0,27	0,0100	0,0000	0,27	0,0100	0,0000	0,39	0,0100	0,0000	0,39	0,0100	0,0000
A04-	Neusiedl/Gewerbepark	Neusiedl	0,04	0,0023	0,0000	0,04	0,0023	0,0000	0,06	0,0023	0,0000	0,06	0,0023	0,0000	0,09	0,0023	0,0000	0,09	0,0023	0,0000
A04-	Weiden/Gols	Neusiedl/Gewerbepark	0,40	0,0207	0,0000	0,40	0,0207	0,0000	0,55	0,0207	0,0000	0,55	0,0207	0,0000	0,81	0,0207	0,0000	0,81	0,0207	0,0000
A04-	Mönchhof	Weiden/Gols	0,29	0,0151	0,0000	0,29	0,0151	0,0000	0,40	0,0151	0,0000	0,40	0,0151	0,0000	0,59	0,0151	0,0000	0,59	0,0151	0,0000
A04-	Nickelsdorf	Mönchhof	0,46	0,0237	0,0000	0,46	0,0237	0,0000	0,63	0,0237	0,0000	0,63	0,0237	0,0000	0,93	0,0237	0,0000	0,93	0,0237	0,0000
A04-	Staatsgrenze Nickelsdorf	Nickelsdorf	0,08	0,0042	0,0000	0,08	0,0042	0,0000	0,11	0,0042	0,0000	0,11	0,0042	0,0000	0,16	0,0042	0,0000	0,16	0,0042	0,0000
A05-	Wolkersdorf Süd	KN Eibesbrunn	0,16	0,0082	0,0000	0,16	0,0082	0,0000	0,22	0,0082	0,0000	0,22	0,0082	0,0000	0,32	0,0082	0,0000	0,32	0,0082	0,0000
A05-	Ulrichskirchen	Wolkersdorf Süd	0,17	0,0088	0,0000	0,17	0,0088	0,0000	0,23	0,0088	0,0000	0,23	0,0088	0,0000	0,35	0,0088	0,0000	0,35	0,0088	0,0000
A05-	Wolkersdorf Nord	Ulrichskirchen	0,11	0,0058	0,0000	0,11	0,0058	0,0000	0,15	0,0058	0,0000	0,15	0,0058	0,0000	0,23	0,0058	0,0000	0,23	0,0058	0,0000
A05-	Hochleithen	Wolkersdorf Nord	0,20	0,0104	0,0000	0,20	0,0104	0,0000	0,27	0,0104	0,0000	0,27	0,0104	0,0000	0,41	0,0104	0,0000	0,41	0,0104	0,0000
A05-	Gaweinstal Mitte	Hochleithen	0,40	0,0207	0,0000	0,40	0,0207	0,0000	0,55	0,0207	0,0000	0,55	0,0207	0,0000	0,81	0,0207	0,0000	0,81	0,0207	0,0000
A05-	Gaweinstal Nord	Gaweinstal Mitte	0,11	0,0055	0,0000	0,11	0,0055	0,0000	0,15	0,0055	0,0000	0,15	0,0055	0,0000	0,22	0,0055	0,0000	0,22	0,0055	0,0000
A05-	Mistelbach Süd	Gaweinstal Nord	0,18	0,0095	0,0000	0,18	0,0095	0,0000	0,25	0,0095	0,0000	0,25	0,0095	0,0000	0,37	0,0095	0,0000	0,37	0,0095	0,0000
A05-	Mistelbach Ost / Wilfersdorf	Mistelbach Süd	0,31	0,0159	0,0000	0,31	0,0159	0,0000	0,42	0,0159	0,0000	0,42	0,0159	0,0000	0,62	0,0159	0,0000	0,62	0,0159	0,0000
A05-	Poysdorf Süd	Mistelbach Ost / Wilfersdorf	0,31	0,0160	0,0000	0,31	0,0160	0,0000	0,43	0,0160	0,0000	0,43	0,0160	0,0000	0,63	0,0160	0,00			

STR-KENNZAHL	MAUTABSCHNITT VON	MAUTABSCHNITT BIS	Omnibusse / CO2-Emissionsklasse 5 / Emissionsfrei																	
			Kat. 2					Kat. 3					Kat. 4							
			Tag			Nacht			Tag			Nacht			Tag			Nacht		
			Ges	Luft Lärm	CO2	Ges	Luft Lärm	CO2	Ges	Luft Lärm	CO2	Ges	Luft Lärm	CO2	Ges	Luft Lärm	CO2	Ges	Luft Lärm	CO2
A07-	Dornach	Urfahr	0,11	0,0058	0,0000	0,11	0,0058	0,0000	0,15	0,0058	0,0000	0,15	0,0058	0,0000	0,23	0,0058	0,0000	0,23	0,0058	0,0000
A07-	Linz Auhof	Dornach	0,09	0,0048	0,0000	0,09	0,0048	0,0000	0,13	0,0048	0,0000	0,13	0,0048	0,0000	0,19	0,0048	0,0000	0,19	0,0048	0,0000
A07-	Treffling	Linz Auhof	0,15	0,0079	0,0000	0,15	0,0079	0,0000	0,21	0,0079	0,0000	0,21	0,0079	0,0000	0,31	0,0079	0,0000	0,31	0,0079	0,0000
A07-	Gallneukirchen	Treffling	0,18	0,0096	0,0000	0,18	0,0096	0,0000	0,25	0,0096	0,0000	0,25	0,0096	0,0000	0,38	0,0096	0,0000	0,38	0,0096	0,0000
A07-	Engerwitzdorf	Gallneukirchen	0,16	0,0085	0,0000	0,16	0,0085	0,0000	0,23	0,0085	0,0000	0,23	0,0085	0,0000	0,34	0,0085	0,0000	0,34	0,0085	0,0000
A07-	Unterweikersdorf	Engerwitzdorf	0,21	0,0109	0,0000	0,21	0,0109	0,0000	0,29	0,0109	0,0000	0,29	0,0109	0,0000	0,43	0,0109	0,0000	0,43	0,0109	0,0000
A08-	Wels West	KN Voralpenkreuz	0,64	0,0335	0,0000	0,64	0,0335	0,0000	0,89	0,0335	0,0000	0,89	0,0335	0,0000	1,32	0,0335	0,0000	1,32	0,0335	0,0000
A08-	Wels-Wirtschaftspark	Wels West	0,05	0,0024	0,0000	0,05	0,0024	0,0000	0,06	0,0024	0,0000	0,06	0,0024	0,0000	0,09	0,0024	0,0000	0,09	0,0024	0,0000
A08-	KN Wels	Wels-Wirtschaftspark	0,18	0,0095	0,0000	0,18	0,0095	0,0000	0,25	0,0095	0,0000	0,25	0,0095	0,0000	0,37	0,0095	0,0000	0,37	0,0095	0,0000
A08-	Pichl/Bad Schallerbach	KN Wels	0,25	0,0130	0,0000	0,25	0,0130	0,0000	0,35	0,0130	0,0000	0,35	0,0130	0,0000	0,51	0,0130	0,0000	0,51	0,0130	0,0000
A08-	Meggenhofen Gallspach	Pichl/Bad Schallerbach	0,63	0,0329	0,0000	0,63	0,0329	0,0000	0,87	0,0329	0,0000	0,87	0,0329	0,0000	1,29	0,0329	0,0000	1,29	0,0329	0,0000
A08-	Haag am Hausruck	Meggenhofen Gallspach	0,69	0,0358	0,0000	0,69	0,0358	0,0000	0,95	0,0358	0,0000	0,95	0,0358	0,0000	1,41	0,0358	0,0000	1,41	0,0358	0,0000
A08-	Ried im Innkreis	Haag am Hausruck	0,63	0,0327	0,0000	0,63	0,0327	0,0000	0,87	0,0327	0,0000	0,87	0,0327	0,0000	1,29	0,0327	0,0000	1,29	0,0327	0,0000
A08-	Ort im Innkreis	Ried im Innkreis	0,68	0,0351	0,0000	0,68	0,0351	0,0000	0,93	0,0351	0,0000	0,93	0,0351	0,0000	1,38	0,0351	0,0000	1,38	0,0351	0,0000
A08-	Schärding Suben	Ort im Innkreis	0,51	0,0265	0,0000	0,51	0,0265	0,0000	0,70	0,0265	0,0000	0,70	0,0265	0,0000	1,04	0,0265	0,0000	1,04	0,0265	0,0000
A08-	Staatsgrenze Suben	Schärding Suben	0,13	0,0067	0,0000	0,13	0,0067	0,0000	0,18	0,0067	0,0000	0,18	0,0067	0,0000	0,26	0,0067	0,0000	0,26	0,0067	0,0000
A09-	Ried im Traunkreis	KN Voralpenkreuz	0,32	0,0165	0,0000	0,32	0,0165	0,0000	0,44	0,0165	0,0000	0,44	0,0165	0,0000	0,65	0,0165	0,0000	0,65	0,0165	0,0000
A09-	Inzersdorf Kirchdorf	Ried im Traunkreis	0,60	0,0310	0,0000	0,60	0,0310	0,0000	0,82	0,0310	0,0000	0,82	0,0310	0,0000	1,22	0,0310	0,0000	1,22	0,0310	0,0000
A09-	Klaus	Inzersdorf Kirchdorf	0,73	0,0377	0,0000	0,73	0,0377	0,0000	1,00	0,0377	0,0000	1,00	0,0377	0,0000	1,48	0,0377	0,0000	1,48	0,0377	0,0000
A09-	St. Pankraz	Klaus	0,46	0,0240	0,0000	0,46	0,0240	0,0000	0,64	0,0240	0,0000	0,64	0,0240	0,0000	0,94	0,0240	0,0000	0,94	0,0240	0,0000
A09-	Roßleiten Windischgarsten	St. Pankraz	0,64	0,0334	0,0000	0,64	0,0334	0,0000	0,89	0,0334	0,0000	0,89	0,0334	0,0000	1,31	0,0334	0,0000	1,31	0,0334	0,0000
A09-	Gleinkerau	Roßleiten Windischgarsten	0,30	0,0157	0,0000	0,30	0,0157	0,0000	0,42	0,0157	0,0000	0,42	0,0157	0,0000	0,62	0,0157	0,0000	0,62	0,0157	0,0000
A09-	Spital am Pyhrn	Gleinkerau	0,23	0,0119	0,0000	0,23	0,0119	0,0000	0,31	0,0119	0,0000	0,31	0,0119	0,0000	0,47	0,0119	0,0000	0,47	0,0119	0,0000
A09-	Ardning / Admont	Spital am Pyhrn	1,27	0,0302	0,0000	1,27	0,0302	0,0000	1,76	0,0302	0,0000	1,76	0,0302	0,0000	2,63	0,0302	0,0000	2,63	0,0302	0,0000
A09-	Liezen	Ardning / Admont	0,13	0,0069	0,0000	0,13	0,0069	0,0000	0,18	0,0069	0,0000	0,18	0,0069	0,0000	0,27	0,0069	0,0000	0,27	0,0069	0,0000
A09-	Rottenmann	Liezen	0,28	0,0144	0,0000	0,28	0,0144	0,0000	0,38	0,0144	0,0000	0,38	0,0144	0,0000	0,56	0,0144	0,0000	0,56	0,0144	0,0000
A09-	Trieben	Rottenmann	0,69	0,0358	0,0000	0,69	0,0358	0,0000	0,95	0,0358	0,0000	0,95	0,0358	0,0000	1,41	0,0358	0,0000	1,41	0,0358	0,0000
A09-	Treglwang	Trieben	0,56	0,0291	0,0000	0,56	0,0291	0,0000	0,77	0,0291	0,0000	0,77	0,0291	0,0000	1,14	0,0291	0,0000	1,14	0,0291	0,0000
A09-	Kalwang	Treglwang	0,75	0,0391	0,0000	0,75	0,0391	0,0000	1,04	0,0391	0,0000	1,04	0,0391	0,0000	1,54	0,0391	0,0000	1,54	0,0391	0,0000
A09-	Mautern	Kalwang	0,35	0,0182	0,0000	0,35	0,0182	0,0000	0,48	0,0182	0,0000	0,48	0,0182	0,0000	0,72	0,0182	0,0000	0,72	0,0182	0,0000
A09-	Kammern	Mautern	0,39	0,0205	0,0000	0,39	0,0205	0,0000	0,54	0,0205	0,0000	0,54	0,0205	0,0000	0,81	0,0205	0,0000	0,81	0,0205	0,0000
A09-	Traboch	Kammern	0,41	0,0214	0,0000	0,41	0,0214	0,0000	0,57	0,0214	0,0000	0,57	0,0214	0,0000	0,84	0,0214	0,0000	0,84	0,0214	0,0000
A09-	Terminal St. Michael	Traboch	0,08	0,0042	0,0000	0,08	0,0042	0,0000	0,11	0,0042	0,0000	0,11	0,0042	0,0000	0,17	0,0042	0,0000	0,17	0,0042	0,0000
A09-	KN St. Michael	Terminal St. Michael	0,15	0,0079	0,0000	0,15	0,0079	0,0000	0,21	0,0079	0,0000	0,21	0,0079	0,0000	0,31	0,0079	0,0000	0,31	0,0079	0,0000
A09-	Übelbach	KN St. Michael	3,09	0,0735	0,0000	3,09	0,0735	0,0000	4,30	0,0735	0,0000	4,30	0,0735	0,0000	6,41	0,0735	0,0000	6,41	0,0735	0,0000
A09-	KN Peggau Deutschfeistritz	Übelbach	0,47	0,0243	0,0000	0,47	0,0243	0,0000	0,64	0,0243	0,0000	0,64	0,0243	0,0000	0,96	0,0243	0,0000	0,96	0,0243	0,0000
A09-	Gratkorn Nord	KN Peggau Deutschfeistritz	0,22	0,0115	0,0000	0,22	0,0115	0,0000	0,31	0,0115	0,0000	0,31	0,0115	0,0000	0,45	0,0115	0,0000	0,45	0,0115	0,0000
A09-	Gratkorn Süd	Gratkorn Nord	0,24	0,0126	0,0000	0,24	0,0126	0,0000	0,34	0,0126	0,0000	0,34	0,0126	0,0000	0,50	0,0126	0,0000	0,50	0,0126	0,0000
A09-	Graz Nord	Gratkorn Süd	0,05	0,0028	0,0000	0,05	0,0028	0,0000	0,07	0,0028	0,0000	0,07	0,0028	0,0000	0,11	0,0028	0,0000	0,11	0,0028	0,0000
A09-	Graz Webling	Graz Nord	0,62	0,0321	0,0000	0,62	0,0321	0,0000	0,85	0,0321	0,0000	0,85	0,0321	0,0000	1,26	0,0321	0,0000	1,26	0,0321	0,0000
A09-	Seiersberg	Graz Webling	0,16	0,0085	0,0000	0,16	0,0085	0,0000	0,23	0,0085	0,0000	0,23	0,0085	0,0000	0,33	0,0085	0,0000	0,33	0,0085	0,0000
A09-	KN Graz West	Seiersberg	0,08	0,0042	0,0000	0,08	0,0042	0,0000	0,11	0,0042	0,0000	0,11	0,0042	0,0000	0,16	0,0042	0,0000	0,16	0,0042	0,0000
A09-	Schwarzlsee	KN Graz West	0,08	0,0041	0,0000	0,08	0,0041	0,0000	0,11	0,0041	0,0000	0,11	0,0041	0,0000	0,16	0,0041	0,0000	0,16	0,0041	0,0000
A09-	Schachenwald / IBC Businesscenter	Schwarzlsee	0,09	0,0046	0,0000	0,09	0,0046	0,0000	0,12	0,0046	0,0000	0,12	0,0046	0,0000	0,18	0,0046	0,0000	0,18	0,0046	0,0000
A09-	Kalsdorf	Schachenwald / IBC Businesscenter	0,09	0,0047	0,0000	0,09	0,0047	0,0000	0,12	0,0047	0,0000	0,12	0,0047	0,0000	0,18	0,0047	0,0000	0,18	0,0047	0,0000
A09-	Werndorf Terminal	Kalsdorf	0,23	0,0117	0,0000	0,23	0,0117	0,0000	0,31	0,0117	0,0000	0,31	0,0117	0,0000	0,46	0,0117	0,0000	0,46	0,0117	0,0000
A09-	Wildon	Werndorf Terminal	0,25	0,0131	0,0000	0,25	0,0131	0,0000	0,35	0,0131	0,0000	0,35	0,0131	0,0000	0,51	0,0131	0,0000	0,51	0,0131	0,0000
A09-	Hengsberg	Wildon	0,12	0,0064	0,0000	0,12	0,0064	0,0000	0,17	0,0064	0,0000	0,17	0,0064	0,0000	0,25	0,0064	0,0000	0,25	0,0064	0,0000
A09-	Lebring	Hengsberg	0,22	0,0113	0,0000	0,22	0,0113	0,0000	0,30	0,0113	0,0000	0,30	0,0113	0,0000	0,44	0,0113	0,0000	0,44	0,0113	0,0000
A09-	Leibnitz	Lebring	0,38	0,0196	0,0000	0,38	0,0196	0,0000	0,52	0,0196	0,0000	0,52	0,0196	0,0000	0,77	0,0196	0,0000	0,77	0,0196	0,0000
A09-	Vogau Straß	Leibnitz	0,46	0,0239	0,0000	0,46	0,0239	0,0000	0,64	0,0239	0,0000	0,64	0,0239	0,0000	0,94	0,0239	0,0000	0,94	0,0239	0,0000
A09-	Gersdorf	Vogau Straß	0,22	0,0116	0,0000	0,22	0,0116	0,0000	0,31	0,0116	0,0000	0,31	0,0116	0,0000	0,46	0,0116	0,0000	0,46	0,0116	0,0000
A09-	Spielfeld	Gersdorf	0,12	0,0061	0,0000	0,12	0,0061	0,0000	0,16	0,0061	0,0000	0,16	0,0061	0,0000	0,24	0,0061	0,0000	0,24	0,0061	0,0000
A09-	Staatsgrenze Spielfeld	Spielfeld	0,11	0,0056	0,0000	0,11	0,0056	0,0000	0,15	0,0056	0,0000	0,15	0,0056	0,0000	0,22	0,0056	0,0000	0,22	0,0056	0,0000
A10-	Salzburg Süd / Anif	KN Salzburg	0,43	0,0226	0,0000	0,43	0,0226	0,0000	0,60	0,0226	0,0000	0,60	0,0226	0,0000	0,89	0,0226	0,0000	0,89	0,	

STR-KENNZAHL	MAUTABSCHNITT VON	MAUTABSCHNITT BIS	Omnibusse / CO2-Emissionsklasse 5 / Emissionsfrei																	
			Kat. 2					Kat. 3					Kat. 4							
			Tag			Nacht			Tag			Nacht			Tag			Nacht		
			Ges	Luft Lärm	CO2	Ges	Luft Lärm	CO2	Ges	Luft Lärm	CO2	Ges	Luft Lärm	CO2	Ges	Luft Lärm	CO2	Ges	Luft Lärm	CO2
A102	Lendorf	KN Spittal Millstätter See	0,24	0,0126	0,0000	0,24	0,0126	0,0000	0,33	0,0126	0,0000	0,33	0,0126	0,0000	0,49	0,0126	0,0000	0,49	0,0126	0,0000
A10-	Gmünd Maltatal	Rennweg Katschberg	0,98	0,0508	0,0000	0,98	0,0508	0,0000	1,35	0,0508	0,0000	1,35	0,0508	0,0000	2,00	0,0508	0,0000	2,00	0,0508	0,0000
A10-	KN Spittal Millstätter See	Gmünd Maltatal	0,56	0,0289	0,0000	0,56	0,0289	0,0000	0,77	0,0289	0,0000	0,77	0,0289	0,0000	1,14	0,0289	0,0000	1,14	0,0289	0,0000
A10-	Spittal Ost	KN Spittal Millstätter See	0,42	0,0219	0,0000	0,42	0,0219	0,0000	0,58	0,0219	0,0000	0,58	0,0219	0,0000	0,86	0,0219	0,0000	0,86	0,0219	0,0000
A10-	Paternion Feistritz	Spittal Ost	0,73	0,0378	0,0000	0,73	0,0378	0,0000	1,00	0,0378	0,0000	1,00	0,0378	0,0000	1,49	0,0378	0,0000	1,49	0,0378	0,0000
A10-	Villach West	Paternion Feistritz	0,78	0,0408	0,0000	0,78	0,0408	0,0000	1,08	0,0408	0,0000	1,08	0,0408	0,0000	1,60	0,0408	0,0000	1,60	0,0408	0,0000
A10-	Villach Ossiacher See	Villach West	0,34	0,0176	0,0000	0,34	0,0176	0,0000	0,47	0,0176	0,0000	0,47	0,0176	0,0000	0,69	0,0176	0,0000	0,69	0,0176	0,0000
A10-	KN Villach	Villach Ossiacher See	0,26	0,0138	0,0000	0,26	0,0138	0,0000	0,37	0,0138	0,0000	0,37	0,0138	0,0000	0,54	0,0138	0,0000	0,54	0,0138	0,0000
A11-	St. Niklas Faakersee	KN Villach	0,19	0,0099	0,0000	0,19	0,0099	0,0000	0,26	0,0099	0,0000	0,26	0,0099	0,0000	0,39	0,0099	0,0000	0,39	0,0099	0,0000
A11-	St. Jakob/Rosental	St. Niklas Faakersee	0,48	0,0248	0,0000	0,48	0,0248	0,0000	0,66	0,0248	0,0000	0,66	0,0248	0,0000	0,97	0,0248	0,0000	0,97	0,0248	0,0000
A11-	Staatsgrenze Karawankentunnel	St. Jakob/Rosental	2,39	0,0291	0,0000	2,39	0,0291	0,0000	3,33	0,0291	0,0000	3,33	0,0291	0,0000	4,98	0,0291	0,0000	4,98	0,0291	0,0000
A12-	Kufstein Nord	Staatsgrenze Kufstein	0,11	0,0048	0,0000	0,11	0,0048	0,0000	0,16	0,0048	0,0000	0,16	0,0048	0,0000	0,23	0,0048	0,0000	0,23	0,0048	0,0000
A12-	Kufstein Süd	Kufstein Nord	0,29	0,0123	0,0000	0,29	0,0123	0,0000	0,40	0,0123	0,0000	0,40	0,0123	0,0000	0,60	0,0123	0,0000	0,60	0,0123	0,0000
A12-	Kirchbichl Langkampfen	Kufstein Süd	0,40	0,0168	0,0000	0,40	0,0168	0,0000	0,55	0,0168	0,0000	0,55	0,0168	0,0000	0,82	0,0168	0,0000	0,82	0,0168	0,0000
A12-	Wörgl Ost St. Johann i. T. Brixental	Kirchbichl Langkampfen	0,39	0,0164	0,0000	0,39	0,0164	0,0000	0,54	0,0164	0,0000	0,54	0,0164	0,0000	0,80	0,0164	0,0000	0,80	0,0164	0,0000
A12-	Wörgl West	Wörgl Ost St. Johann i. T. Brixental	0,21	0,0086	0,0000	0,21	0,0086	0,0000	0,28	0,0086	0,0000	0,28	0,0086	0,0000	0,42	0,0086	0,0000	0,42	0,0086	0,0000
A12-	Kramsach Rattenberg Brixlegg	Wörgl West	0,88	0,0369	0,0000	0,88	0,0369	0,0000	1,21	0,0369	0,0000	1,21	0,0369	0,0000	1,80	0,0369	0,0000	1,80	0,0369	0,0000
A12-	Wiesing Achensee Zillertal	Kramsach Rattenberg Brixlegg	0,54	0,0226	0,0000	0,54	0,0226	0,0000	0,74	0,0226	0,0000	0,74	0,0226	0,0000	1,11	0,0226	0,0000	1,11	0,0226	0,0000
A12-	Jenbach	Wiesing Achensee Zillertal	0,21	0,0090	0,0000	0,21	0,0090	0,0000	0,29	0,0090	0,0000	0,29	0,0090	0,0000	0,44	0,0090	0,0000	0,44	0,0090	0,0000
A12-	Schwaz	Jenbach	0,47	0,0197	0,0000	0,47	0,0197	0,0000	0,65	0,0197	0,0000	0,65	0,0197	0,0000	0,96	0,0197	0,0000	0,96	0,0197	0,0000
A12-	Vomp	Schwaz	0,27	0,0113	0,0000	0,27	0,0113	0,0000	0,37	0,0113	0,0000	0,37	0,0113	0,0000	0,55	0,0113	0,0000	0,55	0,0113	0,0000
A12-	Wattens	Vomp	0,55	0,0233	0,0000	0,55	0,0233	0,0000	0,77	0,0233	0,0000	0,77	0,0233	0,0000	1,14	0,0233	0,0000	1,14	0,0233	0,0000
A12-	Hall/Tirol Mitte	Wattens	0,49	0,0206	0,0000	0,49	0,0206	0,0000	0,68	0,0206	0,0000	0,68	0,0206	0,0000	1,01	0,0206	0,0000	1,01	0,0206	0,0000
A12-	Hall/Tirol West	Hall/Tirol Mitte	0,20	0,0083	0,0000	0,20	0,0083	0,0000	0,27	0,0083	0,0000	0,27	0,0083	0,0000	0,41	0,0083	0,0000	0,41	0,0083	0,0000
A12-	A12 Innsbruck Ost	Hall/Tirol West	0,22	0,0092	0,0000	0,22	0,0092	0,0000	0,30	0,0092	0,0000	0,30	0,0092	0,0000	0,45	0,0092	0,0000	0,45	0,0092	0,0000
A12-	Innsbruck Mitte	A12 Innsbruck Ost	0,14	0,0063	0,0000	0,14	0,0063	0,0000	0,20	0,0063	0,0000	0,20	0,0063	0,0000	0,30	0,0063	0,0000	0,30	0,0063	0,0000
A12-	A12 Innsbruck West	Innsbruck Mitte	0,18	0,0096	0,0000	0,18	0,0096	0,0000	0,25	0,0096	0,0000	0,25	0,0096	0,0000	0,38	0,0096	0,0000	0,38	0,0096	0,0000
A12-	Innsbruck Kranebitten	A12 Innsbruck West	0,24	0,0126	0,0000	0,24	0,0126	0,0000	0,33	0,0126	0,0000	0,33	0,0126	0,0000	0,49	0,0126	0,0000	0,49	0,0126	0,0000
A12-	Zirl Ost Garmisch Seefeld	Innsbruck Kranebitten	0,28	0,0146	0,0000	0,28	0,0146	0,0000	0,39	0,0146	0,0000	0,39	0,0146	0,0000	0,57	0,0146	0,0000	0,57	0,0146	0,0000
A12-	Zirl West	Zirl Ost Garmisch Seefeld	0,18	0,0091	0,0000	0,18	0,0091	0,0000	0,24	0,0091	0,0000	0,24	0,0091	0,0000	0,36	0,0091	0,0000	0,36	0,0091	0,0000
A12-	Petttau	Zirl West	0,31	0,0164	0,0000	0,31	0,0164	0,0000	0,43	0,0164	0,0000	0,43	0,0164	0,0000	0,64	0,0164	0,0000	0,64	0,0164	0,0000
A12-	Telfs Ost	Petttau	0,32	0,0165	0,0000	0,32	0,0165	0,0000	0,44	0,0165	0,0000	0,44	0,0165	0,0000	0,65	0,0165	0,0000	0,65	0,0165	0,0000
A12-	Telfs West	Telfs Ost	0,16	0,0081	0,0000	0,16	0,0081	0,0000	0,21	0,0081	0,0000	0,21	0,0081	0,0000	0,32	0,0081	0,0000	0,32	0,0081	0,0000
A12-	Mötz Reutte	Telfs West	0,50	0,0261	0,0000	0,50	0,0261	0,0000	0,69	0,0261	0,0000	0,69	0,0261	0,0000	1,03	0,0261	0,0000	1,03	0,0261	0,0000
A12-	Haiming Ötztal	Mötz Reutte	0,58	0,0304	0,0000	0,58	0,0304	0,0000	0,81	0,0304	0,0000	0,81	0,0304	0,0000	1,19	0,0304	0,0000	1,19	0,0304	0,0000
A12-	Imst	Haiming Ötztal	0,46	0,0242	0,0000	0,46	0,0242	0,0000	0,64	0,0242	0,0000	0,64	0,0242	0,0000	0,95	0,0242	0,0000	0,95	0,0242	0,0000
A12-	Imst Au	Imst	0,14	0,0071	0,0000	0,14	0,0071	0,0000	0,19	0,0071	0,0000	0,19	0,0071	0,0000	0,28	0,0071	0,0000	0,28	0,0071	0,0000
A12-	Mils	Imst Au	0,11	0,0058	0,0000	0,11	0,0058	0,0000	0,15	0,0058	0,0000	0,15	0,0058	0,0000	0,23	0,0058	0,0000	0,23	0,0058	0,0000
A12-	Mils Schönwies	Mils	0,27	0,0142	0,0000	0,27	0,0142	0,0000	0,38	0,0142	0,0000	0,38	0,0142	0,0000	0,56	0,0142	0,0000	0,56	0,0142	0,0000
A12-	KN Oberinntal	Mils Schönwies	0,24	0,0125	0,0000	0,24	0,0125	0,0000	0,33	0,0125	0,0000	0,33	0,0125	0,0000	0,49	0,0125	0,0000	0,49	0,0125	0,0000
A12-	Zams	KN Oberinntal	0,06	0,0033	0,0000	0,06	0,0033	0,0000	0,09	0,0033	0,0000	0,09	0,0033	0,0000	0,13	0,0033	0,0000	0,13	0,0033	0,0000
A122	Fließ	KN Oberinntal	0,45	0,0235	0,0000	0,45	0,0235	0,0000	0,62	0,0235	0,0000	0,62	0,0235	0,0000	0,92	0,0235	0,0000	0,92	0,0235	0,0000
A13-	A13 Innsbruck Süd	A12 Innsbruck Ost	0,67	0,0138	0,0000	0,67	0,0138	0,0000	0,94	0,0138	0,0000	0,94	0,0138	0,0000	1,40	0,0138	0,0000	2,57	0,0138	0,0000
A13-	Zenzenhof	A13 Innsbruck Süd	0,27	0,0044	0,0000	0,27	0,0044	0,0000	0,37	0,0044	0,0000	0,37	0,0044	0,0000	0,56	0,0044	0,0000	1,11	0,0044	0,0000
A13-	Igls Patsch	Zenzenhof	0,50	0,0080	0,0000	0,50	0,0080	0,0000	0,69	0,0080	0,0000	0,69	0,0080	0,0000	1,03	0,0080	0,0000	2,05	0,0080	0,0000
A13-	Schönberg Stubaital	Igls Patsch	0,54	0,0087	0,0000	0,54	0,0087	0,0000	0,75	0,0087	0,0000	0,75	0,0087	0,0000	1,12	0,0087	0,0000	2,22	0,0087	0,0000
A13-	Matrei Steinach	Schönberg Stubaital	1,69	0,0275	0,0000	1,69	0,0275	0,0000	2,36	0,0275	0,0000	2,36	0,0275	0,0000	3,52	0,0275	0,0000	7,01	0,0275	0,0000
A13-	Nösslach	Matrei Steinach	1,36	0,0221	0,0000	1,36	0,0221	0,0000	1,90	0,0221	0,0000	1,90	0,0221	0,0000	2,83	0,0221	0,0000	5,64	0,0221	0,0000
A13-	Brenner-Nord	Nösslach	1,22	0,0198	0,0000	1,22	0,0198	0,0000	1,70	0,0198	0,0000	1,70	0,0198	0,0000	2,54	0,0198	0,0000	5,06	0,0198	0,0000
A13-	Staatsgrenze Brennerpass	Brenner-Nord	0,24	0,0039	0,0000	0,24	0,00													

STR-KENNZAHL	MAUTABSCHNITT VON	MAUTABSCHNITT BIS	Omnibusse / CO2-Emissionsklasse 5 / Emissionsfrei																	
			Kat. 2						Kat. 3						Kat. 4					
			Tag			Nacht			Tag			Nacht			Tag			Nacht		
			Ges	Luft Lärm	CO2	Ges	Luft Lärm	CO2	Ges	Luft Lärm	CO2	Ges	Luft Lärm	CO2	Ges	Luft Lärm	CO2	Ges	Luft Lärm	CO2
A21-	Alland	Hochstraße	0,67	0,0347	0,0000	0,67	0,0347	0,0000	0,92	0,0347	0,0000	0,92	0,0347	0,0000	1,36	0,0347	0,0000	1,36	0,0347	0,0000
A21-	Mayerling	Alland	0,14	0,0070	0,0000	0,14	0,0070	0,0000	0,19	0,0070	0,0000	0,19	0,0070	0,0000	0,28	0,0070	0,0000	0,28	0,0070	0,0000
A21-	Heiligenkreuz	Mayerling	0,31	0,0163	0,0000	0,31	0,0163	0,0000	0,43	0,0163	0,0000	0,43	0,0163	0,0000	0,64	0,0163	0,0000	0,64	0,0163	0,0000
A21-	Hinterbrühl	Heiligenkreuz	0,17	0,0091	0,0000	0,17	0,0091	0,0000	0,24	0,0091	0,0000	0,24	0,0091	0,0000	0,36	0,0091	0,0000	0,36	0,0091	0,0000
A21-	Gießhübl	Hinterbrühl	0,33	0,0171	0,0000	0,33	0,0171	0,0000	0,45	0,0171	0,0000	0,45	0,0171	0,0000	0,67	0,0171	0,0000	0,67	0,0171	0,0000
A21-	Brunn/Gebirge	Gießhübl	0,27	0,0143	0,0000	0,27	0,0143	0,0000	0,38	0,0143	0,0000	0,38	0,0143	0,0000	0,56	0,0143	0,0000	0,56	0,0143	0,0000
A21-	KN Vösendorf	Brunn/Gebirge	0,12	0,0063	0,0000	0,12	0,0063	0,0000	0,17	0,0063	0,0000	0,17	0,0063	0,0000	0,25	0,0063	0,0000	0,25	0,0063	0,0000
A22-	Kaisermühlen	KN Wien Kaisermühlen	0,10	0,0050	0,0000	0,10	0,0050	0,0000	0,13	0,0050	0,0000	0,13	0,0050	0,0000	0,20	0,0050	0,0000	0,20	0,0050	0,0000
A22-	Reichsbrücke	Kaisermühlen	0,08	0,0042	0,0000	0,08	0,0042	0,0000	0,11	0,0042	0,0000	0,11	0,0042	0,0000	0,16	0,0042	0,0000	0,16	0,0042	0,0000
A22-	Kagran Vienna International Center	Reichsbrücke	0,03	0,0016	0,0000	0,03	0,0016	0,0000	0,04	0,0016	0,0000	0,04	0,0016	0,0000	0,06	0,0016	0,0000	0,06	0,0016	0,0000
A22-	Brigittenuaerbrücke	Kagran Vienna International Center	0,05	0,0026	0,0000	0,05	0,0026	0,0000	0,07	0,0026	0,0000	0,07	0,0026	0,0000	0,10	0,0026	0,0000	0,10	0,0026	0,0000
A22-	Floridsdorferbrücke	Brigittenuaerbrücke	0,08	0,0041	0,0000	0,08	0,0041	0,0000	0,11	0,0041	0,0000	0,11	0,0041	0,0000	0,16	0,0041	0,0000	0,16	0,0041	0,0000
A22-	KN Gürtel Nordbrücke	Floridsdorferbrücke	0,05	0,0026	0,0000	0,05	0,0026	0,0000	0,07	0,0026	0,0000	0,07	0,0026	0,0000	0,10	0,0026	0,0000	0,10	0,0026	0,0000
A22-	Strebersdorf	KN Gürtel Nordbrücke	0,17	0,0090	0,0000	0,17	0,0090	0,0000	0,24	0,0090	0,0000	0,24	0,0090	0,0000	0,35	0,0090	0,0000	0,35	0,0090	0,0000
A221	KN Gürtel Nordbrücke	Wien Nordbrücke	0,05	0,0027	0,0000	0,05	0,0027	0,0000	0,07	0,0027	0,0000	0,07	0,0027	0,0000	0,10	0,0027	0,0000	0,10	0,0027	0,0000
A221	Wien Pragerstraße	KN Gürtel Nordbrücke	0,06	0,0029	0,0000	0,06	0,0029	0,0000	0,08	0,0029	0,0000	0,08	0,0029	0,0000	0,11	0,0029	0,0000	0,11	0,0029	0,0000
A221	Wien Neujedlersdorf	Wien Pragerstraße	0,02	0,0013	0,0000	0,02	0,0013	0,0000	0,03	0,0013	0,0000	0,03	0,0013	0,0000	0,05	0,0013	0,0000	0,05	0,0013	0,0000
A221	Brunnenstr/Shuttleworthstraße	Wien Neujedlersdorf	0,06	0,0033	0,0000	0,06	0,0033	0,0000	0,08	0,0033	0,0000	0,08	0,0033	0,0000	0,13	0,0033	0,0000	0,13	0,0033	0,0000
A22-	Korneuburg Ost	Strebersdorf	0,35	0,0182	0,0000	0,35	0,0182	0,0000	0,48	0,0182	0,0000	0,48	0,0182	0,0000	0,71	0,0182	0,0000	0,71	0,0182	0,0000
A222	Wien Vohburggasse	Strebersdorf	0,04	0,0023	0,0000	0,04	0,0023	0,0000	0,06	0,0023	0,0000	0,06	0,0023	0,0000	0,09	0,0023	0,0000	0,09	0,0023	0,0000
A22-	KN Korneuburg	Korneuburg Ost	0,23	0,0117	0,0000	0,23	0,0117	0,0000	0,31	0,0117	0,0000	0,31	0,0117	0,0000	0,46	0,0117	0,0000	0,46	0,0117	0,0000
A22-	Stockerau Ost	KN Korneuburg	0,33	0,0171	0,0000	0,33	0,0171	0,0000	0,45	0,0171	0,0000	0,45	0,0171	0,0000	0,67	0,0171	0,0000	0,67	0,0171	0,0000
A22-	Stockerau Mitte	Stockerau Ost	0,13	0,0068	0,0000	0,13	0,0068	0,0000	0,18	0,0068	0,0000	0,18	0,0068	0,0000	0,27	0,0068	0,0000	0,27	0,0068	0,0000
A22-	KN Stockerau/West	Stockerau Mitte	0,11	0,0058	0,0000	0,11	0,0058	0,0000	0,15	0,0058	0,0000	0,15	0,0058	0,0000	0,23	0,0058	0,0000	0,23	0,0058	0,0000
A23-	KN Wien Inzersdorf	Altmansdorferstraße	0,10	0,0051	0,0000	0,10	0,0051	0,0000	0,13	0,0051	0,0000	0,13	0,0051	0,0000	0,20	0,0051	0,0000	0,20	0,0051	0,0000
A23-	Favoriten	KN Wien Inzersdorf	0,25	0,0127	0,0000	0,25	0,0127	0,0000	0,34	0,0127	0,0000	0,34	0,0127	0,0000	0,50	0,0127	0,0000	0,50	0,0127	0,0000
A23-	KN Gürtel Landstraßer Hauptstraße	Favoriten	0,15	0,0080	0,0000	0,15	0,0080	0,0000	0,21	0,0080	0,0000	0,21	0,0080	0,0000	0,31	0,0080	0,0000	0,31	0,0080	0,0000
A23-	St. Marx	KN Gürtel Landstraßer Hauptstraße	0,06	0,0030	0,0000	0,06	0,0030	0,0000	0,08	0,0030	0,0000	0,08	0,0030	0,0000	0,12	0,0030	0,0000	0,12	0,0030	0,0000
A23-	KN Wien Prater	St. Marx	0,05	0,0026	0,0000	0,05	0,0026	0,0000	0,07	0,0026	0,0000	0,07	0,0026	0,0000	0,10	0,0026	0,0000	0,10	0,0026	0,0000
A23-	Handelskai	KN Wien Prater	0,11	0,0057	0,0000	0,11	0,0057	0,0000	0,15	0,0057	0,0000	0,15	0,0057	0,0000	0,22	0,0057	0,0000	0,22	0,0057	0,0000
A23-	KN Wien Kaisermühlen	Handelskai	0,05	0,0026	0,0000	0,05	0,0026	0,0000	0,07	0,0026	0,0000	0,07	0,0026	0,0000	0,10	0,0026	0,0000	0,10	0,0026	0,0000
A23-	Groß Enzersdorf Stadlau	KN Wien Kaisermühlen	0,14	0,0072	0,0000	0,14	0,0072	0,0000	0,19	0,0072	0,0000	0,19	0,0072	0,0000	0,28	0,0072	0,0000	0,28	0,0072	0,0000
A23-	Hirschstetten	Groß Enzersdorf Stadlau	0,08	0,0040	0,0000	0,08	0,0040	0,0000	0,11	0,0040	0,0000	0,11	0,0040	0,0000	0,16	0,0040	0,0000	0,16	0,0040	0,0000
A233	Wien Gürtel	KN Gürtel Landstraßer Hauptstraße	0,05	0,0023	0,0000	0,05	0,0023	0,0000	0,06	0,0023	0,0000	0,06	0,0023	0,0000	0,09	0,0023	0,0000	0,09	0,0023	0,0000
A25-	Weißkirchen	KN A1/A25 Passau Wels	0,51	0,0264	0,0000	0,51	0,0264	0,0000	0,70	0,0264	0,0000	0,70	0,0264	0,0000	1,04	0,0264	0,0000	1,04	0,0264	0,0000
A25-	Marchtrenk Wels Ost	Weißkirchen	0,18	0,0094	0,0000	0,18	0,0094	0,0000	0,25	0,0094	0,0000	0,25	0,0094	0,0000	0,37	0,0094	0,0000	0,37	0,0094	0,0000
A25-	ÖBB Terminal Wels	Marchtrenk Wels Ost	0,05	0,0025	0,0000	0,05	0,0025	0,0000	0,07	0,0025	0,0000	0,07	0,0025	0,0000	0,10	0,0025	0,0000	0,10	0,0025	0,0000
A25-	Wels Nord	ÖBB Terminal Wels	0,23	0,0122	0,0000	0,23	0,0122	0,0000	0,32	0,0122	0,0000	0,32	0,0122	0,0000	0,48	0,0122	0,0000	0,48	0,0122	0,0000
A25-	KN Wels	Wels Nord	0,17	0,0086	0,0000	0,17	0,0086	0,0000	0,23	0,0086	0,0000	0,23	0,0086	0,0000	0,34	0,0086	0,0000	0,34	0,0086	0,0000
S01-	Vorarlberger Allee	KN Vösendorf	0,12	0,0064	0,0000	0,12	0,0064	0,0000	0,17	0,0064	0,0000	0,17	0,0064	0,0000	0,25	0,0064	0,0000	0,25	0,0064	0,0000
S01-	Laxenburger Str.	Vorarlberger Allee	0,06	0,0034	0,0000	0,06	0,0034	0,0000	0,09	0,0034	0,0000	0,09	0,0034	0,0000	0,13	0,0034	0,0000	0,13	0,0034	0,0000
S01-	Güterzentrum Wien Süd	Laxenburger Str.	0,08	0,0042	0,0000	0,08	0,0042	0,0000	0,11	0,0042	0,0000	0,11	0,0042	0,0000	0,16	0,0042	0,0000	0,16	0,0042	0,0000
S01-	Rothneusiedl	Güterzentrum Wien Süd	0,05	0,0027	0,0000	0,05	0,0027	0,0000	0,07	0,0027	0,0000	0,07	0,0027	0,0000	0,11	0,0027	0,0000	0,11	0,0027	0,0000
S01-	KN Rustenfeld	Rothneusiedl	0,12	0,0063	0,0000	0,12	0,0063	0,0000	0,17	0,0063	0,0000	0,17	0,0063	0,0000	0,25	0,0063	0,0000	0,25	0,0063	0,0000
S01-	Rannersdorf	KN Rustenfeld	0,17	0,0089	0,0000	0,17	0,0089	0,0000	0,24	0,0089	0,0000	0,24	0,0089	0,0000	0,35	0,0089	0,0000	0,35	0,0089	0,0000
S011	Leopoldsdorf (B16)	KN Rustenfeld	0,08	0,0039	0,0000	0,08	0,0039	0,0000	0,10	0,0039	0,0000	0,10	0,0039	0,0000	0,16	0,0039	0,0000	0,16	0,0039	0,0000
S01-	Schwechat Süd	Rannersdorf	0,13	0,0070	0,0000	0,13	0,0070	0,0000	0,18	0,0070	0,0000	0,18	0,0070	0,0000	0,27	0,0070	0,0000	0,27	0,0070	0,0000
S01-	Schwechat Ost	Schwechat Süd	0,08	0,0040	0,0000	0,08	0,0040	0,0000	0,11	0,0040	0,0000	0,11	0,0040	0,0000	0,16	0,0040	0,0000	0,16	0,0040	0,0000
S01-	Mannswörth	Schwechat Ost	0,08	0,0042	0,0000	0,08	0,0042	0,0000	0,11	0,0042	0,0000	0,11	0,0042	0,0000	0,17	0,0042	0,0000	0,17	0,0042	0,0000
S01-	KN Schwechat	Mannswörth	0,03	0,0016	0,0000															

STR-KENNZAHL	MAUTABSCHNITT VON	MAUTABSCHNITT BIS	Omnibusse / CO2-Emissionsklasse 5 / Emissionsfrei																	
			Kat. 2					Kat. 3					Kat. 4							
			Tag			Nacht			Tag			Nacht			Tag			Nacht		
			Ges	Luft Lärm	CO2	Ges	Luft Lärm	CO2	Ges	Luft Lärm	CO2	Ges	Luft Lärm	CO2	Ges	Luft Lärm	CO2	Ges	Luft Lärm	CO2
S03-	Hollabrunn Nord	Hollabrunn Mitte	0,17	0,0089	0,0000	0,17	0,0089	0,0000	0,24	0,0089	0,0000	0,24	0,0089	0,0000	0,35	0,0089	0,0000	0,35	0,0089	0,0000
S03-	Wullersdorf	Hollabrunn Nord	0,33	0,0171	0,0000	0,33	0,0171	0,0000	0,45	0,0171	0,0000	0,45	0,0171	0,0000	0,67	0,0171	0,0000	0,67	0,0171	0,0000
S03-	Guntersdorf	Wullersdorf	0,23	0,0118	0,0000	0,23	0,0118	0,0000	0,31	0,0118	0,0000	0,31	0,0118	0,0000	0,47	0,0118	0,0000	0,47	0,0118	0,0000
S04-	Sigleß	KN Mattersburg	0,14	0,0071	0,0000	0,14	0,0071	0,0000	0,19	0,0071	0,0000	0,19	0,0071	0,0000	0,28	0,0071	0,0000	0,28	0,0071	0,0000
S04-	Bad Sauerbrunn	Sigleß	0,32	0,0166	0,0000	0,32	0,0166	0,0000	0,44	0,0166	0,0000	0,44	0,0166	0,0000	0,65	0,0166	0,0000	0,65	0,0166	0,0000
S04-	Neudörf	Bad Sauerbrunn	0,13	0,0070	0,0000	0,13	0,0070	0,0000	0,19	0,0070	0,0000	0,19	0,0070	0,0000	0,27	0,0070	0,0000	0,27	0,0070	0,0000
S04-	Wr.Neustadt Ost	Neudörf	0,14	0,0073	0,0000	0,14	0,0073	0,0000	0,19	0,0073	0,0000	0,19	0,0073	0,0000	0,29	0,0073	0,0000	0,29	0,0073	0,0000
S04-	Katzelsdorf	Wr.Neustadt Ost	0,07	0,0034	0,0000	0,07	0,0034	0,0000	0,09	0,0034	0,0000	0,09	0,0034	0,0000	0,13	0,0034	0,0000	0,13	0,0034	0,0000
S04-	Langenkirchen	Katzelsdorf	0,06	0,0029	0,0000	0,06	0,0029	0,0000	0,08	0,0029	0,0000	0,08	0,0029	0,0000	0,11	0,0029	0,0000	0,11	0,0029	0,0000
S04-	Wr.Neustadt Süd	Langenkirchen	0,05	0,0025	0,0000	0,05	0,0025	0,0000	0,07	0,0025	0,0000	0,07	0,0025	0,0000	0,10	0,0025	0,0000	0,10	0,0025	0,0000
S04-	KN Wr. Neustadt	Wr.Neustadt Süd	0,08	0,0042	0,0000	0,08	0,0042	0,0000	0,11	0,0042	0,0000	0,11	0,0042	0,0000	0,17	0,0042	0,0000	0,17	0,0042	0,0000
S05-	Tulln	KN Stockerau/West	0,56	0,0290	0,0000	0,56	0,0290	0,0000	0,77	0,0290	0,0000	0,77	0,0290	0,0000	1,14	0,0290	0,0000	1,14	0,0290	0,0000
S05-	Königsbrunn / Wagram	Tulln	0,69	0,0360	0,0000	0,69	0,0360	0,0000	0,96	0,0360	0,0000	0,96	0,0360	0,0000	1,42	0,0360	0,0000	1,42	0,0360	0,0000
S05-	Kirchberg/Wagram	Königsbrunn / Wagram	0,19	0,0097	0,0000	0,19	0,0097	0,0000	0,26	0,0097	0,0000	0,26	0,0097	0,0000	0,38	0,0097	0,0000	0,38	0,0097	0,0000
S05-	Fels / Wagram	Kirchberg/Wagram	0,14	0,0072	0,0000	0,14	0,0072	0,0000	0,19	0,0072	0,0000	0,19	0,0072	0,0000	0,28	0,0072	0,0000	0,28	0,0072	0,0000
S05-	Grafenwörth	Fels / Wagram	0,32	0,0167	0,0000	0,32	0,0167	0,0000	0,44	0,0167	0,0000	0,44	0,0167	0,0000	0,66	0,0167	0,0000	0,66	0,0167	0,0000
S05-	Jettsdorf	Grafenwörth	0,14	0,0075	0,0000	0,14	0,0075	0,0000	0,20	0,0075	0,0000	0,20	0,0075	0,0000	0,29	0,0075	0,0000	0,29	0,0075	0,0000
S06-	Neunkirchen	KN Seebenstein	0,22	0,0114	0,0000	0,22	0,0114	0,0000	0,30	0,0114	0,0000	0,30	0,0114	0,0000	0,45	0,0114	0,0000	0,45	0,0114	0,0000
S06-	Gloggnitz	Neunkirchen	0,70	0,0365	0,0000	0,70	0,0365	0,0000	0,97	0,0365	0,0000	0,97	0,0365	0,0000	1,43	0,0365	0,0000	1,43	0,0365	0,0000
S06-	Maria Schutz	Gloggnitz	0,45	0,0233	0,0000	0,45	0,0233	0,0000	0,62	0,0233	0,0000	0,62	0,0233	0,0000	0,91	0,0233	0,0000	0,91	0,0233	0,0000
S06-	Spital / Semmering	Maria Schutz	0,38	0,0198	0,0000	0,38	0,0198	0,0000	0,52	0,0198	0,0000	0,52	0,0198	0,0000	0,78	0,0198	0,0000	0,78	0,0198	0,0000
S06-	Mürzzuschlag Ost	Spital / Semmering	0,32	0,0165	0,0000	0,32	0,0165	0,0000	0,44	0,0165	0,0000	0,44	0,0165	0,0000	0,65	0,0165	0,0000	0,65	0,0165	0,0000
S06-	Mariazell, Mürzsteg, Mürzzuschlag	Mürzzuschlag Ost	0,28	0,0146	0,0000	0,28	0,0146	0,0000	0,39	0,0146	0,0000	0,39	0,0146	0,0000	0,57	0,0146	0,0000	0,57	0,0146	0,0000
S06-	Hönigsberg	Mariazell, Mürzsteg, Mürzzuschlag	0,20	0,0104	0,0000	0,20	0,0104	0,0000	0,28	0,0104	0,0000	0,28	0,0104	0,0000	0,41	0,0104	0,0000	0,41	0,0104	0,0000
S06-	Langenwang	Hönigsberg	0,11	0,0058	0,0000	0,11	0,0058	0,0000	0,15	0,0058	0,0000	0,15	0,0058	0,0000	0,23	0,0058	0,0000	0,23	0,0058	0,0000
S06-	Krieglach	Langenwang	0,13	0,0069	0,0000	0,13	0,0069	0,0000	0,18	0,0069	0,0000	0,18	0,0069	0,0000	0,27	0,0069	0,0000	0,27	0,0069	0,0000
S06-	Mitterdorf	Krieglach	0,33	0,0173	0,0000	0,33	0,0173	0,0000	0,46	0,0173	0,0000	0,46	0,0173	0,0000	0,68	0,0173	0,0000	0,68	0,0173	0,0000
S06-	Kindberg Ost	Mitterdorf	0,34	0,0176	0,0000	0,34	0,0176	0,0000	0,47	0,0176	0,0000	0,47	0,0176	0,0000	0,69	0,0176	0,0000	0,69	0,0176	0,0000
S06-	Kindberg West	Kindberg Ost	0,07	0,0038	0,0000	0,07	0,0038	0,0000	0,10	0,0038	0,0000	0,10	0,0038	0,0000	0,15	0,0038	0,0000	0,15	0,0038	0,0000
S06-	Kindbergdörf	Kindberg West	0,07	0,0038	0,0000	0,07	0,0038	0,0000	0,10	0,0038	0,0000	0,10	0,0038	0,0000	0,15	0,0038	0,0000	0,15	0,0038	0,0000
S06-	Allerheiligen Mürzhofen	Kindbergdörf	0,16	0,0085	0,0000	0,16	0,0085	0,0000	0,23	0,0085	0,0000	0,23	0,0085	0,0000	0,33	0,0085	0,0000	0,33	0,0085	0,0000
S06-	St. Marein	Allerheiligen Mürzhofen	0,25	0,0128	0,0000	0,25	0,0128	0,0000	0,34	0,0128	0,0000	0,34	0,0128	0,0000	0,50	0,0128	0,0000	0,50	0,0128	0,0000
S06-	Kapfenberg	St. Marein	0,17	0,0091	0,0000	0,17	0,0091	0,0000	0,24	0,0091	0,0000	0,24	0,0091	0,0000	0,36	0,0091	0,0000	0,36	0,0091	0,0000
S06-	KN Bruck/Mur	Kapfenberg	0,33	0,0169	0,0000	0,33	0,0169	0,0000	0,45	0,0169	0,0000	0,45	0,0169	0,0000	0,66	0,0169	0,0000	0,66	0,0169	0,0000
S06-	ASt Bruck/Mur West	KN Bruck/Mur	0,28	0,0145	0,0000	0,28	0,0145	0,0000	0,38	0,0145	0,0000	0,38	0,0145	0,0000	0,57	0,0145	0,0000	0,57	0,0145	0,0000
S06-	Niklasdorf	ASt Bruck/Mur West	0,26	0,0134	0,0000	0,26	0,0134	0,0000	0,36	0,0134	0,0000	0,36	0,0134	0,0000	0,53	0,0134	0,0000	0,53	0,0134	0,0000
S06-	Leoben Ost	Niklasdorf	0,28	0,0143	0,0000	0,28	0,0143	0,0000	0,38	0,0143	0,0000	0,38	0,0143	0,0000	0,56	0,0143	0,0000	0,56	0,0143	0,0000
S06-	Leoben West	Leoben Ost	0,31	0,0160	0,0000	0,31	0,0160	0,0000	0,43	0,0160	0,0000	0,43	0,0160	0,0000	0,63	0,0160	0,0000	0,63	0,0160	0,0000
S06-	KN St. Michael	Leoben West	0,38	0,0198	0,0000	0,38	0,0198	0,0000	0,53	0,0198	0,0000	0,53	0,0198	0,0000	0,78	0,0198	0,0000	0,78	0,0198	0,0000
S07-	Fürstenfeld	KN Riegersdorf	0,50	0,0259	0,0000	0,50	0,0259	0,0000	0,69	0,0259	0,0000	0,69	0,0259	0,0000	1,02	0,0259	0,0000	1,02	0,0259	0,0000
S07-	Rudersdorf	Fürstenfeld	0,13	0,0067	0,0000	0,13	0,0067	0,0000	0,18	0,0067	0,0000	0,18	0,0067	0,0000	0,26	0,0067	0,0000	0,26	0,0067	0,0000
S07-	Dobersdorf	Rudersdorf	0,30	0,0158	0,0000	0,30	0,0158	0,0000	0,42	0,0158	0,0000	0,42	0,0158	0,0000	0,62	0,0158	0,0000	0,62	0,0158	0,0000
S10-	Neumarkt	Unterweikersdorf	0,39	0,0201	0,0000	0,39	0,0201	0,0000	0,53	0,0201	0,0000	0,53	0,0201	0,0000	0,79	0,0201	0,0000	0,79	0,0201	0,0000
S10-	Kefermarkt	Neumarkt	0,22	0,0115	0,0000	0,22	0,0115	0,0000	0,31	0,0115	0,0000	0,31	0,0115	0,0000	0,45	0,0115	0,0000	0,45	0,0115	0,0000
S10-	Freistadt / Süd	Kefermarkt	0,24	0,0124	0,0000	0,24	0,0124	0,0000	0,33	0,0124	0,0000	0,33	0,0124	0,0000	0,49	0,0124	0,0000	0,49	0,0124	0,0000
S10-	Grünbach Sandl	Freistadt / Süd	0,25	0,0131	0,0000	0,25	0,0131	0,0000	0,35	0,0131	0,0000	0,35	0,0131	0,0000	0,52	0,0131	0,0000	0,52	0,0131	0,0000
S10-	Freistadt / Nord	Grünbach Sandl	0,07	0,0036	0,0000	0,07	0,0036	0,0000	0,10	0,0036	0,0000	0,10	0,0036	0,0000	0,14	0,0036	0,0000	0,14	0,0036	0,0000
S16-	Landeck West	Zams	0,30	0,0153	0,0000	0,30	0,0153	0,0000	0,41	0,0153	0,0000	0,41	0,0153	0,0000	0,60	0,0153	0,0000	0,60	0,0153	0,0000
S16-	Pians	Landeck West	0,19	0,0098	0,0000	0,19	0,0098	0,0000	0,26	0,0098	0,0000	0,26	0,0098	0,0000	0,39	0,0098	0,0000	0,39	0,0098	0,0000
S16-	Flirsch	Pians	0,37	0,0195	0,0000	0,37	0,0195	0,0000	0,52	0,0195										

STR-KENNZAHL	MAUTABSCHNITT VON	MAUTABSCHNITT BIS	Omnibusse / CO2-Emissionsklasse 5 / Emissionsfrei																	
			Kat. 2						Kat. 3						Kat. 4					
			Tag			Nacht			Tag			Nacht			Tag			Nacht		
			Ges	Luft Lärm	CO2	Ges	Luft Lärm	CO2	Ges	Luft Lärm	CO2	Ges	Luft Lärm	CO2	Ges	Luft Lärm	CO2	Ges	Luft Lärm	CO2
S31-	Stoob Süd	Neutal	0,21	0,0109	0,0000	0,21	0,0109	0,0000	0,29	0,0109	0,0000	0,29	0,0109	0,0000	0,43	0,0109	0,0000	0,43	0,0109	0,0000
S31-	Oberpullendorf	Stoob Süd	0,23	0,0119	0,0000	0,23	0,0119	0,0000	0,32	0,0119	0,0000	0,32	0,0119	0,0000	0,47	0,0119	0,0000	0,47	0,0119	0,0000
S33-	St. Pölten Ost	KN St. Pölten	0,12	0,0065	0,0000	0,12	0,0065	0,0000	0,17	0,0065	0,0000	0,17	0,0065	0,0000	0,25	0,0065	0,0000	0,25	0,0065	0,0000
S33-	St. Pölten Nord	St. Pölten Ost	0,22	0,0114	0,0000	0,22	0,0114	0,0000	0,30	0,0114	0,0000	0,30	0,0114	0,0000	0,45	0,0114	0,0000	0,45	0,0114	0,0000
S33-	Herzogenburg Süd	St. Pölten Nord	0,23	0,0121	0,0000	0,23	0,0121	0,0000	0,32	0,0121	0,0000	0,32	0,0121	0,0000	0,47	0,0121	0,0000	0,47	0,0121	0,0000
S33-	Herzogenburg Stadt	Herzogenburg Süd	0,12	0,0065	0,0000	0,12	0,0065	0,0000	0,17	0,0065	0,0000	0,17	0,0065	0,0000	0,25	0,0065	0,0000	0,25	0,0065	0,0000
S33-	Herzogenburg Nord	Herzogenburg Stadt	0,07	0,0036	0,0000	0,07	0,0036	0,0000	0,09	0,0036	0,0000	0,09	0,0036	0,0000	0,14	0,0036	0,0000	0,14	0,0036	0,0000
S33-	Traismauer Süd	Herzogenburg Nord	0,33	0,0174	0,0000	0,33	0,0174	0,0000	0,46	0,0174	0,0000	0,46	0,0174	0,0000	0,68	0,0174	0,0000	0,68	0,0174	0,0000
S33-	Traismauer Nord	Traismauer Süd	0,17	0,0089	0,0000	0,17	0,0089	0,0000	0,23	0,0089	0,0000	0,23	0,0089	0,0000	0,35	0,0089	0,0000	0,35	0,0089	0,0000
S33-	Jettendorf	Traismauer Nord	0,29	0,0149	0,0000	0,29	0,0149	0,0000	0,40	0,0149	0,0000	0,40	0,0149	0,0000	0,59	0,0149	0,0000	0,59	0,0149	0,0000
S35-	Zlatten	KN Bruck/Mur	0,28	0,0143	0,0000	0,28	0,0143	0,0000	0,38	0,0143	0,0000	0,38	0,0143	0,0000	0,56	0,0143	0,0000	0,56	0,0143	0,0000
S35-	Mixnitz/Mautstatt	Zlatten	0,33	0,0172	0,0000	0,33	0,0172	0,0000	0,46	0,0172	0,0000	0,46	0,0172	0,0000	0,68	0,0172	0,0000	0,68	0,0172	0,0000
S35-	Röthelstein	Mixnitz/Mautstatt	0,31	0,0159	0,0000	0,31	0,0159	0,0000	0,42	0,0159	0,0000	0,42	0,0159	0,0000	0,63	0,0159	0,0000	0,63	0,0159	0,0000
S35-	Laufnitzdorf	Röthelstein	0,15	0,0077	0,0000	0,15	0,0077	0,0000	0,20	0,0077	0,0000	0,20	0,0077	0,0000	0,30	0,0077	0,0000	0,30	0,0077	0,0000
S35-	Rothleiten	Laufnitzdorf	0,17	0,0087	0,0000	0,17	0,0087	0,0000	0,23	0,0087	0,0000	0,23	0,0087	0,0000	0,34	0,0087	0,0000	0,34	0,0087	0,0000
S35-	Frohnleiten Nord	Rothleiten	0,10	0,0054	0,0000	0,10	0,0054	0,0000	0,14	0,0054	0,0000	0,14	0,0054	0,0000	0,21	0,0054	0,0000	0,21	0,0054	0,0000
S35-	Frohnleiten	Frohnleiten Nord	0,05	0,0025	0,0000	0,05	0,0025	0,0000	0,07	0,0025	0,0000	0,07	0,0025	0,0000	0,10	0,0025	0,0000	0,10	0,0025	0,0000
S35-	Badl Peggau	Frohnleiten	0,32	0,0169	0,0000	0,32	0,0169	0,0000	0,45	0,0169	0,0000	0,45	0,0169	0,0000	0,66	0,0169	0,0000	0,66	0,0169	0,0000
S35-	Peggau Mitte	Badl Peggau	0,11	0,0056	0,0000	0,11	0,0056	0,0000	0,15	0,0056	0,0000	0,15	0,0056	0,0000	0,22	0,0056	0,0000	0,22	0,0056	0,0000
S35-	KN Peggau Deutschefeistritz	Peggau Mitte	0,23	0,0117	0,0000	0,23	0,0117	0,0000	0,31	0,0117	0,0000	0,31	0,0117	0,0000	0,46	0,0117	0,0000	0,46	0,0117	0,0000
S36-	St. Stefan ob Leoben	KN St. Michael	0,19	0,0097	0,0000	0,19	0,0097	0,0000	0,26	0,0097	0,0000	0,26	0,0097	0,0000	0,38	0,0097	0,0000	0,38	0,0097	0,0000
S36-	Kraubath	St. Stefan ob Leoben	0,20	0,0104	0,0000	0,20	0,0104	0,0000	0,28	0,0104	0,0000	0,28	0,0104	0,0000	0,41	0,0104	0,0000	0,41	0,0104	0,0000
S36-	Feistritz St. Lorenzen	Kraubath	0,35	0,0183	0,0000	0,35	0,0183	0,0000	0,48	0,0183	0,0000	0,48	0,0183	0,0000	0,72	0,0183	0,0000	0,72	0,0183	0,0000
S36-	Knittelfeld Ost	Feistritz St. Lorenzen	0,40	0,0210	0,0000	0,40	0,0210	0,0000	0,56	0,0210	0,0000	0,56	0,0210	0,0000	0,82	0,0210	0,0000	0,82	0,0210	0,0000
S36-	Knittelfeld West	Knittelfeld Ost	0,17	0,0089	0,0000	0,17	0,0089	0,0000	0,24	0,0089	0,0000	0,24	0,0089	0,0000	0,35	0,0089	0,0000	0,35	0,0089	0,0000
S36-	Zeltweg Ost Spielberg	Knittelfeld West	0,05	0,0028	0,0000	0,05	0,0028	0,0000	0,07	0,0028	0,0000	0,07	0,0028	0,0000	0,11	0,0028	0,0000	0,11	0,0028	0,0000
S36-	Zeltweg West	Zeltweg Ost Spielberg	0,35	0,0181	0,0000	0,35	0,0181	0,0000	0,48	0,0181	0,0000	0,48	0,0181	0,0000	0,71	0,0181	0,0000	0,71	0,0181	0,0000
S36-	Judenburg Ost Fohnsdorf	Zeltweg West	0,17	0,0091	0,0000	0,17	0,0091	0,0000	0,24	0,0091	0,0000	0,24	0,0091	0,0000	0,36	0,0091	0,0000	0,36	0,0091	0,0000
S36-	Judenburg West	Judenburg Ost Fohnsdorf	0,27	0,0141	0,0000	0,27	0,0141	0,0000	0,37	0,0141	0,0000	0,37	0,0141	0,0000	0,55	0,0141	0,0000	0,55	0,0141	0,0000
S36-	St. Georgen Ost	As B317 Ost	0,03	0,0015	0,0000	0,03	0,0015	0,0000	0,04	0,0015	0,0000	0,04	0,0015	0,0000	0,06	0,0015	0,0000	0,06	0,0015	0,0000
S36-	St. Georgen West	St. Georgen Ost	0,05	0,0027	0,0000	0,05	0,0027	0,0000	0,07	0,0027	0,0000	0,07	0,0027	0,0000	0,11	0,0027	0,0000	0,11	0,0027	0,0000
S36-	Unzmarkt Ost	St. Georgen West	0,21	0,0110	0,0000	0,21	0,0110	0,0000	0,29	0,0110	0,0000	0,29	0,0110	0,0000	0,43	0,0110	0,0000	0,43	0,0110	0,0000
S36-	Unzmarkt West	Unzmarkt Ost	0,08	0,0041	0,0000	0,08	0,0041	0,0000	0,11	0,0041	0,0000	0,11	0,0041	0,0000	0,16	0,0041	0,0000	0,16	0,0041	0,0000
S36-	As B317 (prov.)	Unzmarkt West	0,06	0,0034	0,0000	0,06	0,0034	0,0000	0,09	0,0034	0,0000	0,09	0,0034	0,0000	0,13	0,0034	0,0000	0,13	0,0034	0,0000
S37-	St. Veit Mitte / Brückl	St. Veit Nord / Kraig	0,16	0,0085	0,0000	0,16	0,0085	0,0000	0,23	0,0085	0,0000	0,23	0,0085	0,0000	0,34	0,0085	0,0000	0,34	0,0085	0,0000
S37-	St. Veit Süd	St. Veit Mitte / Brückl	0,14	0,0073	0,0000	0,14	0,0073	0,0000	0,19	0,0073	0,0000	0,19	0,0073	0,0000	0,29	0,0073	0,0000	0,29	0,0073	0,0000
S37-	St. Veit Industriegebiet	St. Veit Süd	0,11	0,0055	0,0000	0,11	0,0055	0,0000	0,14	0,0055	0,0000	0,14	0,0055	0,0000	0,21	0,0055	0,0000	0,21	0,0055	0,0000
S37-	Maria Saal	St. Veit Industriegebiet	0,37	0,0192	0,0000	0,37	0,0192	0,0000	0,51	0,0192	0,0000	0,51	0,0192	0,0000	0,75	0,0192	0,0000	0,75	0,0192	0,0000
S37-	Karnburg	Maria Saal	0,13	0,0068	0,0000	0,13	0,0068	0,0000	0,18	0,0068	0,0000	0,18	0,0068	0,0000	0,27	0,0068	0,0000	0,27	0,0068	0,0000
S37-	Klagenfurt Nord	Karnburg	0,11	0,0060	0,0000	0,11	0,0060	0,0000	0,16	0,0060	0,0000	0,16	0,0060	0,0000	0,23	0,0060	0,0000	0,23	0,0060	0,0000

ANHANG 5

BESCHILDERUNG DER GO-VERTRIEBSSTELLEN

In Österreich – Untergeordnetes Straßennetz, bestehende Mautstellen, Grenzstellen:

1. Wegweiser:



(„alte“ Pfeilform nur in Tirol)

2. Vorankünder:



3. Überdeckungsbleche bzw. Folien bei bestehenden Orientierungstafeln:



z.B.:



In Deutschland:



In Slowenien:



Raststättenbeschilderung (in Slowenien - auf bereits bestehender Beschilderung):



In Ungarn:



In Italien (Raststättenbeschilderung - auf bereits bestehender Beschilderung):



**ANHANG 6a: Antrag auf Erstattung bereits entrichteter Maut
für nichtmilitärische Kfz mit nicht mehr als 3,5 t
technisch zulässiger Gesamtmasse¹ im Rahmen des Pfp-SOFA**

(§ 5 Abs. 1 Z. 3 BStMG i. V. m. Mautordnung Teil A I, Punkt 1.3.3.1 bzw. Teil A II, Punkt 2.3.1)

Antragsnummer: _____ (wird von der ASFINAG ausgefüllt)

Ich beantrage / Wir beantragen die Erstattung der verrechneten zeitabhängigen Maut bzw. Streckenmaut für das nachfolgend aufgeführte Kraftfahrzeug. Ich bestätige / Wir bestätigen, dass das Kraftfahrzeug i. S. d. Mautordnung Teil A I, Punkt 1.3.3.1 bzw. Teil A II, Punkt 2.3.1 eingesetzt wurde.

1. ZEITPUNKT DER FAHRT

Datum der Einzelfahrt: _____ von _____ Uhr bis _____ Uhr
Fahrtstrecke (Anschlussstellen): von _____ bis _____

2. ANGABEN ZUM KRAFTFAHRZEUG

Kfz-Kennzeichen: _____ Kraftfahrzeugart: _____
Zulassungsstaat: _____

3. ANGABEN ZUM ZULASSUNGSBESITZER

Vor-/Nachname oder Firma: _____
Anschrift: _____
Ansprechperson: _____
Tel.-Nr. / Fax-Nr. / E-Mail: _____

4. BANKVERBINDUNG DES ZULASSUNGSBESITZERS

Bankinstitut: _____
Bankleitzahl (BIC): _____
Kontonummer (IBAN): _____
Fragen Sie Ihre Bank nach BIC und IBAN, falls Ihnen diese Angaben nicht bekannt sind.

5. UNTERLAGEN

Reichen Sie zusammen mit dem Antrag die folgenden Unterlagen ein:

- NATO-Formulare (EUFOR, KFOR, US ARMY ...), Militärfrachtbriefe etc., die zum Kfz-Kennzeichen passen und das korrekte Datum haben

Schicken Sie den vollständig ausgefüllten und unterfertigten Antrag per Post oder Fax an:
ASFINAG Maut Service GmbH, Schnirchgasse 17, 1030 Wien, Österreich
Fax: +43 1 955 1277

Ort, Datum

Unterschrift des Antragstellers

¹ Gemäß § 33 Abs 18 Z 8 BStMG gelten Kraftfahrzeuge mit einem höchsten zulässigen Gesamtgewicht von nicht mehr als 3,5 t, die bereits vor dem 01.12.2023 zum Verkehr zugelassen worden sind und bei denen das höchste zulässige Gesamtgewicht vor dem 01.12.2023 mit nicht mehr als 3,5 t festgelegt worden ist, bis zum 31.01.2029 als Fahrzeuge mit einer technisch zulässigen Gesamtmasse von nicht mehr als 3,5 t und unterliegen somit der zeitabhängigen Maut bzw. Streckenmaut.

* Soweit sich die im Formular verwendeten Bezeichnungen auf natürliche Personen beziehen, gilt die gewählte Form für alle Geschlechter.

**ANHANG 6b: Antrag auf Erstattung bereits entrichteter Maut
nichtmilitärischer Kfz mit mehr als 3,5 t technisch zulässiger
Gesamtmasse im Rahmen des PfP-SOFA**

(§ 5 Abs. 1 Z. 3 BStMG i. V. m. Mautordnung Teil B, Punkt 3.3.1)

Antragsnummer: _____ (wird von der ASFINAG ausgefüllt)

Ich beantrage / Wir beantragen die Erstattung der verrechneten kilometerabhängigen Maut für das nachfolgend aufgeführte Kraftfahrzeug. Ich bestätige / Wir bestätigen, dass das Fahrzeug i. S. d. Punktes 3.3.1, fünfter Unterpunkt, der Mautordnung Teil B eingesetzt wurde.

1. ZEITPUNKT DER FAHRT (bei mehreren Fahrten bitte Blatt 2 benutzen)

Datum der Einzelfahrt: _____ von _____ Uhr bis _____ Uhr
Fahrtstrecke (Anschlussstellen): von _____ bis _____

2. ANGABEN ZUM KRAFTFAHRZEUG

Zulassungsstaat: _____ Kfz-Kennzeichen: _____
Kraftfahrzeugart: _____ Grundkategorie: _____
GO-Box-Nummer (falls vorhanden): _____

3. ANGABEN ZUM ZULASSUNGSBESITZER

Vor-/Nachname oder Firma: _____
Anschrift: _____
Ansprechperson: _____
Tel.-Nr. / Fax-Nr. / E-Mail: _____

4. BANKVERBINDUNG DES ZULASSUNGSBESITZERS

Bankinstitut: _____
Bankleitzahl (BIC): _____
Kontonummer (IBAN): _____
Fragen Sie Ihre Bank nach BIC und IBAN, falls Ihnen diese Angaben nicht bekannt sind.

5. UNTERLAGEN

Reichen Sie zusammen mit dem Antrag die folgenden Unterlagen ein:

- NATO-Formulare (EUFOR, KFOR, US ARMY ...), Militärfrachtbriefe etc., die zum Kfz-Kennzeichen passen und das korrekte Datum haben
- Aufladungsbelege für Pre-Pay-GO-Boxen
- eventuelle Nachzahlungsbelege

Schicken Sie den vollständig ausgefüllten und unterfertigten Antrag per Post oder Fax an:
ASFINAG Maut Service GmbH, Schnirchgasse 17, 1030 Wien, Österreich
Fax: +43 1 955 1277

Ort, Datum

Unterschrift des Antragstellers

ANHANG 6b: Antrag auf Erstattung im Rahmen des PfP-SOFA

(§ 5 Abs. 1 Z. 3 BStMG i. V. m. Mautordnung Teil B, Punkt 3.3.1)

Antragsnummer: _____ (wird von der ASFINAG ausgefüllt)

Kfz-Kennzeichen:

Zulassungsstaat:

Tragen Sie hier weitere Fahrten ein

Datum der Einzelfahrt:	von	Uhr	bis	Uhr
Fahrtstrecke (Anschlussstellen):	von		bis	
Datum der Einzelfahrt:	von	Uhr	bis	Uhr
Fahrtstrecke (Anschlussstellen):	von		bis	
Datum der Einzelfahrt:	von	Uhr	bis	Uhr
Fahrtstrecke (Anschlussstellen):	von		bis	
Datum der Einzelfahrt:	von	Uhr	bis	Uhr
Fahrtstrecke (Anschlussstellen):	von		bis	
Datum der Einzelfahrt:	von	Uhr	bis	Uhr
Fahrtstrecke (Anschlussstellen):	von		bis	
Datum der Einzelfahrt:	von	Uhr	bis	Uhr
Fahrtstrecke (Anschlussstellen):	von		bis	
Datum der Einzelfahrt:	von	Uhr	bis	Uhr
Fahrtstrecke (Anschlussstellen):	von		bis	
Datum der Einzelfahrt:	von	Uhr	bis	Uhr
Fahrtstrecke (Anschlussstellen):	von		bis	

Ort, Datum

Unterschrift des Antragstellers

¹ Gemäß § 33 Abs 18 Z 8 BStMG gelten Kraftfahrzeuge mit einem höchsten zulässigen Gesamtgewicht von nicht mehr als 3,5 t, die bereits vor dem 01.12.2023 zum Verkehr zugelassen worden sind und bei denen das höchste zulässige Gesamtgewicht vor dem 01.12.2023 mit nicht mehr als 3,5 t festgelegt worden ist, bis zum 31.01.2029 als Fahrzeuge mit einer technisch zulässigen Gesamtmasse von nicht mehr als 3,5 t und unterliegen somit der zeitabhängigen Maut.

* Soweit sich die im Formular verwendeten Bezeichnungen auf natürliche Personen beziehen, gilt die gewählte Form für alle Geschlechter.

ANHANG 7

MUSTER INFORMATIONSSCHREIBEN

gemäß § 30b Abs. 1 BStMG

1. ZEITABHÄNGIGE MAUT (MAUTORDNUNG TEIL A I)

Salzburg, am ...

Rechnung

Rechnungsnummer: ...
Kontrollfallnummer: ...
Kennzeichen: ...

Datum / Uhrzeit: ... / ...
Straße / Mautabschnitt: ...

Feststellung der Übertretung durch ...

Festgesetzter Ersatzmautbetrag
Netto EUR 100,00
+20 % USt. EUR 20,00

Brutto EUR 120,00

Deliktart

Nichtentrichtung der Maut in Österreich
gemäß § 20 Abs. 1 Bundesstraßen-Mautgesetz
2002 – BStMG

Informationsschreiben gemäß Artikel 24 und 25 der Richtlinie (EU) 2019/520 - Ersatzmaut

Sehr geehrte/r Zulassungsbesitzer/in,

das auf Sie zugelassene Kraftfahrzeug mit dem Kennzeichen [...] wurde auf dem österreichischen mautpflichtigen Straßennetz von einer automatischen Vignettenkontrolle erfasst. Dabei wurde festgestellt, dass für dieses Kraftfahrzeug die zeitabhängige Maut nicht ordnungsgemäß entrichtet wurde. Für diesen Fall sieht § 19 Abs. 1 und 4 BStMG 2002 in Verbindung mit der Mautordnung eine Ersatzmaut in Höhe von 120 EUR inkl. Umsatzsteuer vor.

Bitte überweisen Sie den Betrag von **120 EUR** einlangend innerhalb von **vier Wochen** auf das folgende Bankkonto.

Bank: [...]
Empfänger: ASFINAG
IBAN: [...]
BIC: [...] (falls ein 8-stelliger BIC einzugeben ist)
[...] (falls ein 11-stelliger BIC einzugeben ist)
Verwendungszweck: [...] (ohne Leerzeichen)



Bitte geben Sie den obigen IBAN und ggf. BIC sowie den Verwendungszweck auf einer Zahlungsanweisung oder in Ihrem Internet-Banking bzw. Ihrer Banking-App in den dafür vorgesehenen Feldern an.



Autobahnen- und Schnellstraßen-Finanzierungs-Aktiengesellschaft

Schnirchgasse 17
1030 Wien
Österreich

T +43 (0) 50108-99299
F +43 (0) 50108-10020
emf@asfinag.at
asfinag.at

UID: ATU 43143200
Firmenbuchgericht: Handelsgericht Wien, FN 92191 a
Rechtsform Aktiengesellschaft, Sitz Wien
TUV-Süd Zertifikat Nr. Q1531134, Zertifiziert nach ISO 9001:2015

Seite 1 von 2

Mit der fristgerechten Einzahlung vermeiden Sie die Einleitung eines Verwaltungsstrafverfahrens bei der zuständigen Behörde [...]. Diese Behörde kann Ihnen ein Informationsschreiben übermitteln, in welchem eine Geldstrafe in der Höhe von 300 EUR vorgeschrieben wird. Wird dieser vorgeschriebene Betrag nicht fristgerecht einbezahlt, kann in weiterer Folge ein ordentliches Verwaltungsstrafverfahren eingeleitet werden, in welchem der Strafrahmen 300 – 3.000 EUR beträgt.

Die Zahlungsfrist wird auch bei Kontaktaufnahme mit der ASFINAG Maut Service GmbH weder aufgehoben noch verlängert. Bitte denken Sie daran, dass die Überweisung mehrere Tage in Anspruch nehmen kann.

Wichtig:

1. Die Höhe der Ersatzmaut ist in der geltenden Mautordnung festgesetzt. Eine Reduzierung der berechtigten Ersatzmautforderung ist nicht möglich.
2. Eine Ratenzahlung ist nicht möglich. Zahlen Sie bitte den Gesamtbetrag ein.
3. Teilzahlungen werden umgehend, unter Verrechnung einer Bearbeitungsgebühr von 15 EUR, rückerstattet. Durch solche Zahlungen kann die Einleitung eines Verwaltungsstrafverfahrens nicht vermieden werden.
4. Falls Sie Fragen zu diesem Informationsschreiben haben oder sich schriftlich zu dem Vorwurf der Nichtentrichtung der Maut äußern möchten, erreichen Sie die ASFINAG per E-Mail an **emf@asfinag.at**. Ihrer Nachricht können Sie auch entsprechende Beweismittel für Ihre Argumentation beilegen. Bitte beachten Sie, dass Antwortschreiben nur in deutscher oder englischer Sprache bearbeitet werden können.

Beachten Sie bitte, dass die Ersatzmaut erst dann als bezahlt gilt, wenn der Gesamtbetrag binnen 4 Wochen ab Ausstellungsdatum dieser Zahlungsaufforderung auf dem Bankkonto der ASFINAG vollständig eingeht und die Überweisung den Verwendungszweck [...] enthält. Die Einzahlung kann nur dann Ihrer Zahlungsaufforderung zugeordnet werden, wenn der genannte Verwendungszweck vollständig und richtig angegeben ist.

Freundliche Grüße

ASFINAG

Hinweis: Im Falle der Überweisung ist der Gesamtbetrag brutto (d.h. inkl. Umsatzsteuer) zu überweisen, da es sich hierbei um einen in Österreich getätigten Umsatz handelt, der keine innergemeinschaftliche Lieferung oder Dienstleistung darstellt. Die gezahlte Umsatzsteuer kann von einem Unternehmer gemäß § 2 UStG mit Firmensitz innerhalb der EU erst ab einem Rückforderungsbetrag in Höhe von 50 EUR per Antrag beim zuständigen Sitzfinanzamt und mit einem Firmensitz in einem Drittland erst ab einem Rückforderungsbetrag in Höhe von 400 EUR per Antrag beim zuständigen österreichischen Finanzamt zurückgefordert werden.

Gemäß der Verordnung (EU) 2016/679 sind Sie berechtigt, den Zugang zu Ihren personenbezogenen Daten, die Berichtigung oder Löschung dieser Daten oder die Einschränkung der Verarbeitung Ihrer personenbezogenen Daten zu verlangen oder Widerspruch gegen die Verarbeitung einzulegen. Ferner sind Sie berechtigt, bei der Österreichischen Datenschutzbehörde, Barichgasse 40-42, 1030 Wien, eine Beschwerde einzureichen.

2. STRECKENMAUT (MAUTORDNUNG TEIL A II)

Salzburg, am ...

Rechnung		Datum / Uhrzeit: ... / ...
Rechnungsnummer:	...	Straße / Mautabschnitt: ...
Kontrollfallnummer:	...	Feststellung der Übertretung durch Spurkamera ...
Kennzeichen:	...	
Festgesetzter Ersatzmautbetrag		Deliktart Nichtentrichtung der Maut in Österreich gemäß § 32 Abs. 1 zweiter Satz Bundesstraßen- Mautgesetz 2002 – BStMG
Netto	EUR 100,00	
+20 % USt.	EUR 20,00	
Brutto	EUR 120,00	

Informationsschreiben gemäß Artikel 24 und 25 der Richtlinie (EU) 2019/520 - Ersatzmaut

Sehr geehrte/r Zulassungsbesitzer/in,

das auf Sie zugelassene Kraftfahrzeug mit dem Kennzeichen [...] wurde auf dem österreichischen mautpflichtigen Straßennetz von einer automatischen Kontrolleinrichtung erfasst. Dabei wurde festgestellt, dass die geschuldete Streckenmaut nicht ordnungsgemäß entrichtet wurde. Für diesen Fall sieht § 19 Abs. 1 und 4 BStMG 2002 in Verbindung mit der Mautordnung eine Ersatzmaut in Höhe von 120 EUR inkl. Umsatzsteuer vor.

Bitte überweisen Sie den Betrag von **120 EUR** einlangend innerhalb von **vier Wochen** auf das folgende Bankkonto.

Bank: [...] ASFINAG
Empfänger: ASFINAG
IBAN: [...] (falls ein 8-stelliger BIC einzugeben ist)
BIC: [...] (falls ein 11-stelliger BIC einzugeben ist)
Verwendungszweck: [...] (ohne Leerzeichen)



Bitte geben Sie den obigen IBAN und ggf. BIC sowie den Verwendungszweck auf einer Zahlungsanweisung oder in Ihrem Internet-Banking bzw. Ihrer Banking-App in den dafür vorgesehenen Feldern an.



Autobahnen- und Schnellstraßen-Finanzierungs-Aktiengesellschaft

Schnirchgasse 17
1030 Wien
Österreich

T +43 (0) 50108-99299
F +43 (0) 50108-10020
emf@asfinag.at
asfinag.at

UID: ATU 43143200
Firmenbuchgericht: Handelsgericht Wien, FN 92191 a
Rechtsform Aktiengesellschaft, Sitz Wien
TÜV-Süd Zertifikat Nr. Q1531134, Zertifiziert nach ISO 9001:2015

Seite 1 von 2

Mit der fristgerechten Einzahlung vermeiden Sie die Einleitung eines Verwaltungsstrafverfahrens bei der zuständigen Behörde [...]. Diese Behörde kann Ihnen ein Informationsschreiben übermitteln, in welchem eine Geldstrafe in der Höhe von 300 EUR vorgeschrieben wird. Wird dieser vorgeschriebene Betrag nicht fristgerecht einbezahlt, kann in weiterer Folge ein ordentliches Verwaltungsstrafverfahren eingeleitet werden, in welchem der Strafraum 300 – 3.000 EUR beträgt.

Die Zahlungsfrist wird auch bei Kontaktaufnahme mit der ASFINAG Maut Service GmbH weder aufgehoben noch verlängert. Bitte denken Sie daran, dass die Überweisung mehrere Tage in Anspruch nehmen kann.

Wichtig:

1. Die Höhe der Ersatzmaut ist in der geltenden Mautordnung festgesetzt. Eine Reduzierung der berechtigten Ersatzmautforderung ist nicht möglich.
2. Eine Ratenzahlung ist nicht möglich. Zahlen Sie bitte den Gesamtbetrag ein.
3. Teilzahlungen werden umgehend, unter Verrechnung einer Bearbeitungsgebühr von 15 EUR, rückerstattet. Durch solche Zahlungen kann die Einleitung eines Verwaltungsstrafverfahrens nicht vermieden werden.
4. Falls Sie Fragen zu diesem Informationsschreiben haben oder sich schriftlich zu dem Vorwurf der Nichtentrichtung der Maut äußern möchten, erreichen Sie die ASFINAG per E-Mail an **emf@asfinag.at**. Ihrer Nachricht können Sie auch entsprechende Beweismittel für Ihre Argumentation beilegen. Bitte beachten Sie, dass Antwortschreiben nur in deutscher oder englischer Sprache bearbeitet werden können.

Beachten Sie bitte, dass die Ersatzmaut erst dann als bezahlt gilt, wenn der Gesamtbetrag binnen 4 Wochen ab Ausstellungsdatum dieser Zahlungsaufforderung auf dem Bankkonto der ASFINAG vollständig eingeht und die Überweisung den Verwendungszweck [...] enthält. Die Einzahlung kann nur dann Ihrer Zahlungsaufforderung zugeordnet werden, wenn der genannte Verwendungszweck vollständig und richtig angegeben ist.

Freundliche Grüße

ASFINAG

Hinweis: Im Falle der Überweisung ist der Gesamtbetrag brutto (d.h. inkl. Umsatzsteuer) zu überweisen, da es sich hierbei um einen in Österreich getätigten Umsatz handelt, der keine innergemeinschaftliche Lieferung oder Dienstleistung darstellt. Die gezahlte Umsatzsteuer kann von einem Unternehmer gemäß § 2 UStG mit Firmensitz innerhalb der EU erst ab einem Rückforderungsbetrag in Höhe von 50 EUR per Antrag beim zuständigen Sitzfinanzamt und mit einem Firmensitz in einem Drittland erst ab einem Rückforderungsbetrag in Höhe von 400 EUR per Antrag beim zuständigen österreichischen Finanzamt zurückgefordert werden.

Gemäß der Verordnung (EU) 2016/679 sind Sie berechtigt, den Zugang zu Ihren personenbezogenen Daten, die Berichtigung oder Löschung dieser Daten oder die Einschränkung der Verarbeitung Ihrer personenbezogenen Daten zu verlangen oder Widerspruch gegen die Verarbeitung einzulegen. Ferner sind Sie berechtigt, bei der Österreichischen Datenschutzbehörde, Barichgasse 40-42, 1030 Wien, eine Beschwerde einzureichen.

3. FAHRLEISTUNGSABHÄNGIGE MAUT (MAUTORDNUNG TEIL B)

Wien, am ...

Informationsschreiben gemäß Artikel 24 und 25 der Richtlinie (EU) 2019/520 – Ersatzmaut

Rechnung

Rechnungsnummer: ...
Identifikationsnummer: ...
Kfz-Kennzeichen / Zulassungsstaat: ... / ...
Datum / Uhrzeit: ... / ...
Straße / Mautabschnitt: ... / ...
Feststellung der Übertretung durch: ...

Deliktart: Nichtentrichtung der Maut in Österreich gemäß § 20 Abs. 2
Bundesstraßen-Mautgesetz 2002 – BStMG

Festgesetzter Ersatzmautbetrag:	Netto:	EUR	200,00
	+20 % USt.	EUR	40,00
	Brutto:	EUR	240,00

Sehr geehrte/r Zulassungsbesitzer/in,

das auf Sie zugelassene Kraftfahrzeug mit dem Kennzeichen [...] wurde auf dem österreichischen mautpflichtigen Straßennetz von einer automatischen Mautkontrollenrichtung erfasst. Dabei wurde festgestellt, dass für dieses Kraftfahrzeug die fahrleistungsabhängige Maut nicht ordnungsgemäß entrichtet wurde. Für diesen Fall sieht § 19 Abs. 1 und 4 BStMG 2002 in Verbindung mit der Mautordnung eine Ersatzmaut in Höhe von 240 EUR inkl. Umsatzsteuer vor.

Wie kam es zur Verwaltungsübertretung?

- ...

Bitte überweisen Sie den Betrag von **240 EUR** einlangend innerhalb von **vier Wochen** auf das folgende Bankkonto:



Autobahnen- und Schnellstraßen-Finanzierungs-Aktiengesellschaft

Austro Tower
Schnirchgasse 17
1030 Wien
Österreich

info@asfinag.at
asfinag.at/kontakt

Firmenbuchgericht: Handelsgericht Wien, FN 92191 a
Rechtsform: Aktiengesellschaft, Sitz: Wien, UID: ATU 43143200
TÜV-Süd Zertifikat Nr. Q1531134, zertifiziert nach ISO 9001:2015

Seite 1 von 3

Bank: [...]
Empfänger: ASFINAG
IBAN: [...]
BIC: [...]
Verwendungszweck: [...]



Bitte geben Sie den obigen IBAN und ggf. BIC sowie den Verwendungszweck entweder auf einer Zahlungsanweisung oder in Ihrem Internet-Banking bzw. Banking-App in den dafür vorgesehenen Feldern an oder scannen Sie den obigen QR-Code, der alle Überweisungsdaten enthält.

Mit der fristgerechten Einzahlung vermeiden Sie die Einleitung eines Verwaltungsstrafverfahrens bei der zuständigen Behörde [...].

Diese Behörde kann Ihnen ein Informationsschreiben übermitteln, in welchem eine Geldstrafe in der Höhe von 300 EUR vorgeschrieben wird. Wird dieser vorgeschriebene Betrag nicht fristgerecht einbezahlt, kann in weiterer Folge ein ordentliches Verwaltungsstrafverfahren eingeleitet werden, in welchem der Strafrahmen 300 – 3.000 EUR beträgt.

Die Zahlungsfrist wird auch bei Kontaktaufnahme mit der ASFINAG Maut Service GmbH weder aufgehoben noch verlängert. Bitte denken Sie daran, dass die Überweisung mehrere Tage in Anspruch nehmen kann.

Wichtig:

1. Die Höhe der Ersatzmaut ist in der geltenden Mautordnung festgesetzt. Eine Reduzierung der berechtigten Ersatzmautforderung ist nicht möglich
2. Eine Ratenzahlung ist nicht möglich. Zahlen Sie bitte den Gesamtbetrag ein.
3. Teilzahlungen werden umgehend, unter Verrechnung einer Bearbeitungsgebühr von 15 EUR, rückerstattet. Durch solche Zahlungen kann die Einleitung eines Verwaltungsstrafverfahrens nicht vermieden werden.
4. Falls Sie Fragen zu diesem Informationsschreiben haben oder sich schriftlich zu dem Vorwurf der Nichtentrichtung der Maut äußern möchten, erreichen Sie die ASFINAG per E-Mail an **info@go-maut.at**. Ihrer Nachricht können Sie auch entsprechende Beweismittel für Ihre Argumentation beilegen. Bitte beachten Sie, dass Antwortschreiben nur in deutscher oder englischer Sprache bearbeitet werden können. Das ASFINAG Service Center erreichen Sie auch unter folgender Telefonnummer +43 1 955 1266.

Die Einzahlung kann nur dann Ihrer Zahlungsaufforderung zugeordnet werden, wenn der genannte Verwendungszweck vollständig und richtig angegeben ist.

Wie sind derartige Aufforderungen zur Zahlung einer Ersatzmaut künftig zu vermeiden?

- ...

Informationen zum Mautsystem und die Mautordnung finden Sie auf www.asfinag.at und www.go-maut.at.

Freundliche Grüße

ASFINAG

Hinweis: Im Falle der Überweisung ist der Gesamtbetrag brutto (d.h. inkl. Umsatzsteuer) zu überweisen, da es sich hierbei um einen in Österreich getätigten Umsatz handelt, der keine innergemeinschaftliche Lieferung oder Dienstleistung darstellt. Die gezahlte Umsatzsteuer kann von einem Unternehmen gemäß § 2 UStG mit Firmensitz innerhalb der EU erst ab einem Rückforderungsbetrag in Höhe von 50 EUR per Antrag beim zuständigen Sitzfinanzamt und mit einem Firmensitz in einem Drittland erst ab einem Rückforderungsbetrag in Höhe von 400 EUR per Antrag beim zuständigen österreichischen Finanzamt zurückgefordert werden.

Gemäß der Verordnung (EU) 2016/679 sind Sie berechtigt, den Zugang zu Ihren personenbezogenen Daten, die Berichtigung oder Löschung dieser Daten oder die Einschränkung der Verarbeitung Ihrer personenbezogenen Daten zu verlangen oder Widerspruch gegen die Verarbeitung einzulegen. Ferner sind Sie berechtigt, bei der Österreichischen Datenschutzbehörde, Barichgasse 40-42, 1030 Wien, eine Beschwerde einzureichen.

Alle Kontrollfälle des Deliktes im Detail:

Kontrollfall-Nr.	Datum / Uhrzeit	Straße / Mautabschnitt Kontrollfalltyp	deklarierte Achszahl (nur bei zu niedriger Deklaration der Achszahl)
...	... / /



Autobahnen- und Schnellstraßen-Finanzierungs-Aktiengesellschaft

Austro Tower, Schnirchgasse 17
1030 Wien, Österreich

info@asfinag.at
asfinag.at/kontakt

Seite 3 von 3

ANHANG 8

EETS Domain Statement

Abrufbar unter: <https://www.asfinag.at/maut-vignette/go-maut/eets>

INFOBLATT ZUR MAUTORDNUNG

Änderungen der Version 82 im Vergleich zur Version 81

In diesem Infoblatt finden Sie einen Überblick über die wesentlichen Änderungen der Mautordnung in der Version 82 im Vergleich zur Version 81.

Die Version 82 der Mautordnung tritt mit 1.1.2025 in Kraft. Sie kann auf asfinag.at/mautordnung eingesehen werden.

Tarifanpassungen für Kfz bis 3,5 t auf den Streckenmaut-Abschnitten – Teil A II

Folgende Streckenmaut-Tarife für Kfz bis 3,5 t tzGm (technisch zulässige Gesamtmasse) wurden angepasst (Teil A II, Punkt 3 „Tarife“):

Mehrfahrten-Karte	neuer Tarif
A 9 Pyhrn Autobahn	77,50 EUR
A 10 Tauern Autobahn	87,00 EUR
A 13 Brenner Autobahn	72,00 EUR
S 16 Arlberg Schnellstraße	75,00 EUR
Ermäßigte Mehrfahrten-Karte (Pendler/Präsenz- und Zivildienstler, Anrainer A 13, Menschen mit Behinderung A 13)	neuer Tarif
A 9 Gleinalm	11,50 EUR
A 9 Bosruck	7,00 EUR
A 10 Tauern Autobahn	14,50 EUR
A 13 Brenner Autobahn	12,00 EUR
S 16 Arlberg Schnellstraße	12,50 EUR
14-Fahrten-Monatskarte	neuer Tarif
A 11 Karawanken Autobahn	39,40 EUR
Einzelfahrten	neuer Tarif
A 9 Gleinalm	11,50 EUR
A 9 Bosruck	7,00 EUR
A 10 Tauern Autobahn	14,50 EUR
A 10 Tauern Autobahn – Teilstrecken	7,50 EUR
A 13 Brenner Autobahn	12,00 EUR
A 13 Brenner Autobahn – Teilstrecke 3	4,00 EUR
A 13 Brenner Autobahn – Teilstrecke 4	6,00 EUR
S 16 Arlberg Schnellstraße	12,50 EUR
A 11 Karawanken Autobahn	8,80 EUR

Neue Bezeichnung der Mautstellen – Teil A II, Teil B und Anhänge 3d, 3e und 3f

Die Bezeichnungen der ASFINAG-Mautstellen wurden analog zu den beiden Mautstellen auf der A 9 Pyhrn Autobahn „Mautstelle Bosruck“ und „Mautstelle Gleinalm“ angepasst:

Straßenzug	Vorherige Bezeichnung	Neue Bezeichnung
A 9 Pyhrn Autobahn	Mautstelle Bosruck	Mautstelle Bosruck
A 9 Pyhrn Autobahn	Mautstelle Gleinalm	Mautstelle Gleinalm
A 10 Tauern Autobahn	Mautstelle St. Michael im Lungau	Mautstelle Tauern/Katschberg
A 11 Karawanken Autobahn	Mautstelle Rosenbach	Mautstelle Karawanken
A 13 Brenner Autobahn	Mautstelle Schönberg	Mautstelle Brenner
S 6 Arlberg Schnellstraße	Mautstelle St. Jakob	Mautstelle Arlberg

Einführung der neuen Tarifgruppe für Omnibusse – Teil B und Teil C

Die Kraftfahrzeugart Omnibus bzw. die Eigenschaft des Kraftfahrzeugs als Omnibus ist ab 1.1.2025 neben der EURO-Emissionsklasse und der CO₂-Emissionsklasse das dritte nachweispflichtige Tarifmerkmal (§ 9 Abs 9 Z 4 BStMG).

Änderungen der Anhänge 4

Aufgrund der Einführung einer eigenen Tarifgruppe für Omnibusse gemäß § 9 Abs 9 Z 4 BStMG wurden die Anhänge 4 zur besseren Nachvollziehbarkeit der Tarife in Mautabschnittstariftabellen für Omnibusse (Anhänge 4m bis 4x) und Mautabschnittstariftabellen für andere Kraftfahrzeuge (Anhänge 4a bis 4l) geteilt.

Änderung im Teil C – Punkt 1 (*emotach*)

Die Interoperabilität mit der Schweiz läuft Ende 2025 aus. Daher kann ab 2025 kein *emotach*-Fahrzeuggerät mehr zur Mautabwicklung in Österreich angemeldet werden. *emotach*-Fahrzeuggeräte, die derzeit für die Mautabwicklung in Österreich aktiviert sind, können bis zu der vom Bundesamt für Zoll und Grenzsicherheit (BAZG) vorgeschriebenen Umstellung verwendet werden, spätestens jedoch bis 31.12.2025.

Zusätzliche geringfügige Änderungen in den Teilen A I, A II und B

Im gesamten Text der Mautordnung wurden einige geringfügige Klarstellungen vorgenommen:

- Ergänzung Mautkontrollplatz Wolfsbach an der A 1 in Teil A I (Punkt 1.8.1), in Teil A II (Punkt 6.1) und in Teil B (Punkt 9.1)
- Streichung der Monatskarte für die A 13 in Teil A II (Punkt 3.2.7), da diese nur bis 30.11.2023 angeboten wurde und keine gültigen Monatskarten mehr in Umlauf sind
- Konkretisierung der Voraussetzungen für eine Mehrfahrten-Karte für Pendler in Teil A II (Punkt 3.2.4) analog zu den Anhängen 3e und 3f, wonach der Hauptwohnsitz des Antragstellers relevant ist
- Ergänzung der Fahrzeugidentifikationsnummer (FIN) in Teil B (Punkt 5.6.1)
- Anpassung in Teil B (Punkt 7.3): Nachverrechnung auch im Pre-Pay-Verfahren möglich, ohne zu einer Vertriebsstelle fahren zu müssen
- In Anhang 2 wurde das Zahlungsmittel „LogPay“ entfernt und „eurotoll“ als EETS-Provider gestrichen.
- Ergänzung der Streckenmaut in Anhang 6a und entsprechende Änderung in Teil A II (Punkt 2.3.1), da bisher für die Erstattung der Streckenmaut der Antrag gemäß Anhang 6b für Kfz mit mehr als 3,5 t tzGm auszufüllen war
- In Anhang 6b wurden kleine sprachliche Änderungen vorgenommen.